

VI sesja V kadencji Sejmiku Województwa Podkarpackiego odbędzie się w dniu **30 marca 2015 roku, (poniedziałek) o godzinie 10<sup>00</sup>** w sali audytornej Urzędu Marszałkowskiego Województwa Podkarpackiego przy al. Łukasza Cieplińskiego 4 w Rzeszowie.

Porządek obrad przewiduje:

1. Otwarcie sesji.
2. Przyjęcie protokołu V sesji Sejmiku Województwa Podkarpackiego.
3. Debata nt. stanu przygotowania i realizacji inwestycji przeciwpowodziowych na terenie województwa podkarpackiego.
4. Podjęcie uchwały w sprawie przystąpienia Województwa Podkarpackiego do realizacji projektu pn. „Odnawialne źródła energii szansą na poprawienie efektywności energetycznej na poziomie obwodów ukraińskich” w ramach programu „Polskiej pomocy rozwojowej 2015”.
5. Podjęcie uchwały w sprawie wyrażenia zgody na podpisanie Porozumienia o współpracy między Województwem Podkarpackim, Krajem Koszyckim, Krajem Preszowskim oraz Komitatem Borsod-Abaúj-Zemplén na rzecz budowy korytarza transportowego Via Carpatia.
6. Podjęcie uchwały w sprawie wyrażenia zgody na podwyższenie kapitału zakładowego Rzeszowskiej Agencji Rozwoju Regionalnego Spółka Akcyjna.
7. Podjęcie uchwały w sprawie wskazania przedstawicieli Sejmiku Województwa Podkarpackiego do Rady Działalności Pożytku Publicznego Województwa Podkarpackiego.
8. Podjęcie uchwały w sprawie wyrażenia zgody na wydzierżawienie zabudowanej nieruchomości położonej w Julinie.
9. Podjęcie uchwały w sprawie wyrażenia zgody na oddanie w najem przez Muzeum Narodowe Ziemi Przemyskiej w Przemyślu części nieruchomości położonej przy ul. Kościuszki 2 w Przemyślu.
10. Podjęcie uchwały w sprawie wyrażenia zgody na oddanie w najem części nieruchomości przez Muzeum Narodowe Ziemi Przemyskiej w Przemyślu.
11. Podjęcie uchwały w sprawie zmiany Uchwały Nr XLVIII/987/14 z dnia 23 czerwca 2014 r. w sprawie wyrażenia zgody na dokonanie zamiany nieruchomości pomiędzy Województwem Podkarpackim a Gminą Miasto Rzeszów.
12. Podjęcie uchwały w sprawie zmian w statucie Wojewódzkiej i Miejskiej Biblioteki Publicznej w Rzeszowie.
13. Podjęcie uchwały w sprawie zmiany uchwały w sprawie ustalenia regulaminu udzielania stypendiów dla słuchaczy osiągających najlepsze wyniki w nauce oraz znajdujących się w trudnych warunkach materialnych, uczących się w szkołach, zakładach kształcenia nauczycieli oraz kolegium pracowników służb społecznych prowadzonych przez Województwo Podkarpackie.
14. Podjęcie uchwały w sprawie wysokości odpłatności za naukę w szkołach prowadzonych przez Województwo Podkarpackie oraz sposobu wnoszenia opłat.
15. Podjęcie uchwały w sprawie przystąpienia do realizacji projektu w partnerstwie z Gminą Miejską Przemyśl.
16. Podjęcie uchwały w sprawie likwidacji dotychczasowej aglomeracji Godowa oraz wyznaczenia nowej aglomeracji Godowa.
17. Podjęcie uchwały w sprawie likwidacji dotychczasowej aglomeracji Lesko oraz wyznaczenia nowej aglomeracji Lesko.

18. Podjęcie uchwały w sprawie likwidacji dotychczasowych aglomeracji Strzyżów i Wysoka Strzyżowska oraz wyznaczenia nowej aglomeracji Strzyżów.
19. Podjęcie uchwały w sprawie likwidacji dotychczasowej aglomeracji Nowa Sarzyna oraz wyznaczenia nowej aglomeracji Nowa Sarzyna.
20. Podjęcie uchwały w sprawie likwidacji dotychczasowej aglomeracji Nowa Dęba oraz wyznaczenia nowej aglomeracji Nowa Dęba.
21. Podjęcie uchwały w sprawie zmiany uchwały Nr XXXIX/792/13 z dnia 28 października 2013 r. w sprawie Parku Krajobrazowego Pogórza Przemyskiego.
22. Podjęcie uchwały w sprawie zmiany uchwały Nr XLVIII/997/14 z dnia 23 czerwca 2014 r. w sprawie Obszaru Chronionego Krajobrazu Beskidu Niskiego.
23. Podjęcie uchwały w sprawie Zmysłowskiego Obszaru Chronionego Krajobrazu.
24. Podjęcie uchwały w sprawie określenia zadań Samorządu Województwa Podkarpackiego finansowanych ze środków Państwowego Funduszu Rehabilitacji Osób Niepełnosprawnych w roku 2015.
25. Podjęcie uchwały w sprawie zmiany uchwały w sprawie wyboru przez Sejmik Województwa Podkarpackiego przedstawicieli do składu Rady Społecznej przy Specjalistycznym Psychiatrycznym Zespole Opieki Zdrowotnej im. prof. Antoniego Kępińskiego w Jarosławiu.
26. Podjęcie uchwały w sprawie zmiany uchwały w sprawie wyboru przez Sejmik Województwa Podkarpackiego przedstawicieli do składu Rady Społecznej przy Wojewódzkim Szpitalu im. Św. Ojca Pio w Przemyślu.
27. Podjęcie uchwały w sprawie nadania Statutu Klinicznemu Szpitalowi Wojewódzkiemu Nr 1 im. Fryderyka Chopina w Rzeszowie.
28. Podjęcie uchwały w sprawie nadania Statutu Klinicznemu Szpitalowi Wojewódzkiemu Nr 2 im. Św. Jadwigi Królowej w Rzeszowie.
29. Podjęcie uchwały w sprawie nadania Statutu Podkarpackiemu Centrum Chorób Płuc w Rzeszowie.
30. Podjęcie uchwały w sprawie woli połączenia Wojewódzkiego Szpitala Podkarpackiego im. Św. Ojca Pio w Przemyślu i Szpitala Miejskiego w Przemyślu.
31. Podjęcie uchwały w sprawie zmiany Uchwały numer II/8/14 z dnia 15 grudnia 2014 roku w sprawie powołania składu osobowego Komisji Rozwoju Regionalnego Sejmiku Województwa Podkarpackiego.
32. Podjęcie uchwały w sprawie zmiany Uchwały numer II/13/14 z dnia 15 grudnia 2014 roku w sprawie powołania składu osobowego Komisji Edukacji, Kultury i Kultury Fizycznej Sejmiku Województwa Podkarpackiego.
33. Podjęcie uchwały w sprawie zmian w budżecie Województwa Podkarpackiego na 2015 r.
34. Podjęcie uchwały w sprawie zmian w Wieloletniej Prognozie Finansowej Województwa Podkarpackiego na lata 2015 – 2025.
35. Opis stanu realizacji projektu „Sieć szerokopasmowa Polski Wschodniej – województwo podkarpackie”.
36. Informacja dotycząca obrotu nieruchomościami pozostającymi w zasobie wojewódzkim za 2014 rok.
37. Informacja o realizacji projektu „Sieć Centrów Obsługi Inwestorów i Eksporterów (COIE)” w województwie podkarpackim.
38. Informacja na temat przyjęcia Regionalnego Programu Operacyjnego Województwa Podkarpackiego na lata 2014-2020.
39. Sprawozdanie roczne z wykonania planów finansowych samodzielnych publicznych zakładów opieki zdrowotnej za 2014 rok.
40. Sprawozdanie z realizacji Programu Działalności Podkarpackiego Ośrodka Doradztwa Rolniczego w Boguchwale za 2014 rok.
41. Informacja z działalności Zarządu Województwa Podkarpackiego V kadencji w okresie od 7 lutego 2015 r. do 17 marca 2015 r.

42. Informacja Zarządu Województwa Podkarpackiego o realizacji uchwał Sejmiku Województwa Podkarpackiego podjętych na IV sesji w dniu 26 stycznia 2015 r. i V sesji w dniu 23 lutego 2015 r.
43. Interpelacje i zapytania radnych.
44. Wnioski i oświadczenia radnych.
45. Zamknięcie sesji.

## **INFORMACJA**

- I. Ocena stanu przygotowania i realizacji inwestycji przeciwpowodziowych na terenie województwa podkarpackiego.**

## **A. Roboty budowlano - montażowe**

### **Zadania inwestycyjne kontynuowane w 2015 roku – 8 inwestycji**

- 1. Zaprojektowanie i budowa suchego zbiornika przeciwpowodziowego (polderu przepływowego) pn. „Kańczuga” na rzece Mleczka Kańczudzka na terenie gminy Jawornik Polski oraz miasta i gminy Kańczuga.**

Wartość ogółem: 36 991 005 zł

Wartość robót: 32 875 686 zł

Wartość robót do wykonania w 2015 r.: 8 304 288 zł

Źródło finansowania: **Regionalny Program Operacyjny Województwa Podkarpackiego na lata 2007-2013**

Stan zaawansowania robót:

Na koniec 2014 roku zrealizowano ponad 75 % zakresu rzeczowego

Planowane do osiągnięcia efekty rzeczowe:

Końcowy efekt rzeczowy w postaci 1 szt. suchego zbiornika przeciwpowodziowego osiągnięty zostanie we wrześniu 2015 r.

- 2. Nowy Breń II – rozbudowa i przeciwfiltracyjne zabezpieczenie prawego wału rzeki Nowy**

Breń w km 2+487- 4+319, na długości 1,832 km w miejscowościach: Słupiec, Ziempiów i Otałęż Część I: km 2+764 - 4+319, na długości 1,555 km w miejscowości Ziempiów i Otałęż woj. podkarpackie”.

Wartość ogółem: 3 328 623 zł

Wartość robót: 3 063 354 zł

Wartość robót do wykonania w 2015 r.: 297 872 zł

Źródło finansowania: **Program Rozwoju Obszarów Wiejskich na lata 2007-2013**

Stan zaawansowania robót:

Na koniec 2014 roku zrealizowano ponad 90 % zakresu rzeczowego

Planowane do osiągnięcia efekty rzeczowe:

Końcowy efekt rzeczowy w postaci rozbudowanego i przeciwfiltracyjnie zabezpieczonego prawego wału rzeki Nowy Breń na długości 1,555 km osiągnięty zostanie w kwietniu 2015 r.

- 3. San I Etap I - rozbudowa i przeciwfiltracyjne zabezpieczenie prawego wału rzeki San w km 2+215 - 9+417, na długości 7,202 km, na terenie gminy Radomyśl nad Sanem, woj. podkarpackie”.**

Wartość ogółem: 23 610 633 zł

Wartość robót: 21 659 001 zł

Wartość robót do wykonania w 2015 r.: 10 654 104 zł

Źródło finansowania: **Program Rozwoju Obszarów Wiejskich na lata 2007-2013**

Stan zaawansowania robót:

Na koniec 2014 roku zrealizowano ponad 50 % zakresu rzeczowego

Planowane do osiągnięcia efekty rzeczowe:

Końcowy efekt rzeczowy w postaci rozbudowanego i przeciwnie przepływnego zabezpieczonego prawego wału rzeki San na łącznej długości 7,202 km osiągnięty zostanie w maju 2015 r.

- 4. Wisłoka – Boża Wola** – rozbudowa lewego wału Wisłoki w km 4+115 – 6+737 oraz w km 0+000-0+230 wraz z budową obustronnych wałów cofkowych na potoku Kiełkowskim o długości 150 m - ETAP I".

Wartość ogółem: 7 132 495 zł

Wartość robót: 6 103 576 zł

Wartość robót do wykonania w 2015 r.: 628 012 zł

Źródło finansowania: **Program Rozwoju Obszarów Wiejskich na lata 2007-2013**

Stan zaawansowania robót:

Na koniec 2014 roku zrealizowano 90 % zakresu rzeczowego

Planowane do osiągnięcia efekty rzeczowe:

Końcowy efekt rzeczowy w postaci rozbudowanego lewego wału rzeki Wisłoki wraz z wybudowanymi obustronnymi wałami cofkowymi na potoku Kiełkowskim o długości 150 m (budowa - 0,150 km, rozbudowa - 2,622 km) osiągnięty zostanie w kwietniu 2015 r.

- 5. Odbudowa potoku Lubcza** w km 2+640-6+675 na długości 4,035 km oraz udroźnienie koryta potoku Lubcza w rejonie 4 stopni betonowych w km 0+400; 1+280; 7+050; 7+700 w mieście Rzeszów – Zwiężczyca II, oraz w miejscowościach: Raclawówka, Niechobrz, Boguchwała, gm. Boguchwała, woj. podkarpackie.

Wartość ogółem: 6 767 219 zł

Wartość robót: 6 320 152 zł

Wartość robót do wykonania w 2015 r.: 1 299 012 zł

Źródło finansowania: **Program Rozwoju Obszarów Wiejskich na lata 2007-2013**

Stan zaawansowania robót:

Na koniec 2014 roku zrealizowano blisko 80 % zakresu rzeczowego

Planowane do osiągnięcia efekty rzeczowe:

Końcowy efekt rzeczowy w postaci odbudowy 4,035 km potoku i udroźnienie koryta w rejonie 4 stopni betonowych zostanie osiągnięty w maju 2015 roku.

6. **San II** - rozbudowa i przeciwfiltracyjne zabezpieczenie lewego wału rzeki San w km 4+438-9+390, na długości 4,952 km, na terenie gminy Zaleszany.

Wartość ogółem: 12 563 835 zł

Wartość robót: 11 481 026 zł

Wartość robót do wykonania w 2015 r.: 3 299 000 zł

Źródło finansowania: **Program Rozwoju Obszarów Wiejskich na lata 2007-2013**

Stan zaawansowania robót:

Na koniec 2014 roku zrealizowano ponad 70 % zakresu rzeczowego

Planowane do osiągnięcia efekty rzeczowe:

Końcowy efekt rzeczowy w postaci rozbudowanego i przeciwfiltracyjnie zabezpieczonego lewego obwałowania rzeki San na łącznej długości 4,952 km osiągnięty zostanie w 2015 r.

7. **Trześniówka III** – rozbudowa lewego wału rzeki Trześniówki w km 8+280-13+132 na dł. 4,852 km oraz prawego wału w km 7+678-12+942 na dł. 5,264 km, na terenie gm. Tarnobrzeg i gm. Grębów.

Wartość ogółem: 20 888 932 zł

Wartość robót: 20 053 901 zł

Wartość robót do wykonania w 2015 r.: 5 223 780 zł

Źródło finansowania: **Program ochrony przed powodzią w dorzeczu Górnej Wisły, Narodowy Fundusz Ochrony Środowiska i Gospodarki Wodnej.**

Stan zaawansowania robót:

Na koniec 2014 roku zrealizowano blisko 74 % zakresu rzeczowego

Planowane do osiągnięcia efekty rzeczowe:

Końcowy efekt rzeczowy w postaci rozbudowanego lewego wału rzeki Trześniówki na dł. 4,775 km oraz prawego wału na dł. 5,24 km osiągnięty zostanie w 2015 r.

8. **Łęg III** - rozbudowa lewego wału rzeki Łęg w km 5+000-7+580 na dł. 2,58 km oraz prawego wału w km 5+200-11+000 na dł. 5,80 km na terenie gm. Gorzyce i Zaleszany.

Wartość ogółem: 17 227 986 zł

Wartość robót: 15 397 844 zł

Wartość robót do wykonania w 2015 r.: 4 504 004 zł

Źródło finansowania: **Program ochrony przed powodzią w dorzeczu Górnej Wisły, Narodowy Fundusz Ochrony Środowiska i Gospodarki Wodnej.**

Stan zaawansowania robót:

Na koniec 2014 roku zrealizowano ponad 70 % zakresu rzeczowego

Planowane do osiągnięcia efekty rzeczowe:

Końcowy efekt rzeczowy w postaci rozbudowanego lewego wału rzeki Łęg na dł. 2,58 km oraz prawego wału na dł. 5,8 km zostanie osiągnięty w 2015 r.

**9. Budowa zbiornika retencyjnego w miejscowości Rzczyca Długa, gm. Radomyśl n/Sanem, woj. podkarpackie”.**

Wartość ogółem: **2 879 456 zł**

Wartość robót: **2 879 456 zł**

Wartość robót do wykonania w 2015 r.: **287 936,82 zł**

Źródło finansowania: **Program Rozwoju Obszarów Wiejskich na lata 2007-2013**

Stan zaawansowania robót:

Na koniec 2014 roku zrealizowano 90 % zakresu rzeczowego

Planowane do osiągnięcia efekty rzeczowe:

Końcowy efekt rzeczowy w postaci wybudowanego zbiornika retencyjnego zostanie osiągnięty w kwietniu 2015 r.

**Zadania inwestycyjne planowane do rozpoczęcia robót budowlano – montażowych w 2015 roku :**

*Zadania posiadające zabezpieczone środki finansowe:*

**1. Zabezpieczenie przed powodzią osiedla Rzochów – budowa nowego prawego wału rzeki Wisłoki w km 26+833 – 28+639 na terenie miasta Mielca i gminy Przecław.**

Wartość ogółem: 13 534 110 zł

Wartość robót: 12 535 000 zł

Wartość robót do wykonania w 2015 r.: 12 535 000 zł

Źródło finansowania: **Program ochrony przed powodzią w dorzeczu górnej**

**Wisły**

Stan zaawansowania robót:

W chwili obecnej trwa procedura związana z wyłonieniem wykonawcy robót.

Planowany termin rozpoczęcia robót: marzec 2015 r.

Planowane do osiągnięcia efekty rzeczowe:

Końcowy efekt rzeczowy w postaci budowy nowego obwałowania o dł. 2,106 km rzeki Wisłoki zostanie osiągnięty w listopadzie 2015 r.

**2. Potok Fugas – zabezpieczenie przeciwpowodziowe obszarów zalewowych położonych wzdłuż potoku Fugas w km 0+000 – 0+350 w miejscowości Brzozów, woj. podkarpackie**



Wartość ogółem: 3 188 234 zł

Wartość robót: 3 047 533 zł

Wartość robót do wykonania w 2015 r.: 3 047 533 zł

Źródło finansowania: **Narodowy Fundusz Ochrony Środowiska i Gospodarki**

## **Wodnej**

Stan zaawansowania robót:

Zadanie na etapie opracowywania specyfikacji istotnych warunków zamówienia.

Planowany termin wszczęcia postępowania przetargowego – luty 2015 r.

Planowany termin rozpoczęcia robót: kwiecień 2015 r.

Planowane do osiągnięcia efekty rzeczowe:

Końcowy efekt rzeczowy w postaci zabezpieczenia przeciwpowodziowego zostanie osiągnięty w listopadzie 2015 r.

*Zadania dla których PZMiUW ubiega się o środki finansowe:*

3. Optymalna metoda zarządzania ryzykiem powodziowym **cieku Robak** w miejscowości Wielkie Oczy, gm. Wielkie Oczy, woj. podkarpackie” – uzyskano decyzję pozwolenia na budowę.

Wartość ogółem: 2 697 609 zł

Wartość wartości kosztorysowa robót: 2 500 809 zł

Źródło finansowania: w styczniu br. został złożony wniosek o sfinansowanie zadania z środków rezerwy celowej Ministerstwa Administracji i Cyfryzacji.

Termin rozpoczęcia robót: uzależniony od zabezpieczenia środków finansowych.

Planowane do osiągnięcia efekty rzeczowe:

Przebudowa i umocnienie koryta cieku Robak na długości 210 m, przebudowa istniejącej infrastruktury technicznej, oraz przebudowę 4 przepustów.

4. „Optymalna metoda zarządzania ryzykiem powodziowym **potoku Olszynka** w km 5+300 – 6+570 w miejscowości Święcany oraz w km 1+300 – 2+060 w miejscowości Siepietnica, gm. Skołyszyn, powiat jasielski, woj. podkarpackie”- uzyskano decyzję o środowiskowych uwarunkowaniach, decyzję o ustaleniu lokalizacji inwestycji celu publicznego, pozwolenie wodno-prawne, aktualnie trwa procedura uzyskiwania decyzji pozwolenia na budowę.

Wartość ogółem: 3 469 967 zł

Wartość kosztorysowa: 3 103 174 zł,

Źródło finansowania: w styczniu br. został złożony wniosek o sfinansowanie zadania z środków rezerwy celowej Ministerstwa Administracji i Cyfryzacji.

Termin rozpoczęcia robót: uzależniony od zabezpieczenia środków finansowych.

Planowane do osiągnięcia efekty rzeczowe: budowa umocnień brzegu potoku Olszynka na dł. 1 301 m, odbudowa przejazdu w brud, odbudowa drogi na dł. 36 m oraz budowę przepustu.

5. „Budowa lewostronnego obwałowania rzeki Wisłoki w km 53+800-55+600 w miejscowościach: **Zawierzbie, Żyraków**, na terenie gm. Żyraków woj. podkarpackie – **etap II** – uzyskano decyzję o pozwoleniu na realizację inwestycji.

Wartość ogółem: 2 040 575 zł

Wartość kosztorysowa robót: 1 948 349 zł

Źródło finansowania: w styczniu br. został złożony wniosek o sfinansowanie zadania z środków rezerwy celowej Ministerstwa Administracji i Cyfryzacji.

Termin rozpoczęcia robót uzależniony od zabezpieczenia środków finansowych.

Planowane do osiągnięcia efekty rzeczowe:

budowa nowego wału przeciwpowodziowego o dł.500,30 m wraz z drogą serwisową po koronie, dwóch ramp wałowych, dwóch przepustów wałowych oraz rowu odpływowego o dł. 408,50 m.

6. „**Wisła – etap 1** – rozbudowa prawego wału rzeki Wisły w km 5+950 15+819 na odcinku od Tarnobrzega (Skalna Góra) do Koćmierzowa (granica woj. podkarpackiego i świętokrzyskiego)” - uzyskano decyzję o pozwoleniu na realizację inwestycji.

Wartość ogółem: 41 565 644 zł

Wartość kosztorysowa robót: 41 000 000 zł

Źródło finansowania: w listopadzie 2014 r. został złożony wniosek o sfinansowanie zadania z NFOŚiGW, lecz z uwagi na brak środków uzyskano odpowiedź odmowną. W ramach konsultacji z Bankiem Światowym do 06.03.2015 r. planowane jest złożenie wniosku o sfinansowanie zadania z środków Banku Światowego.

Termin rozpoczęcia robót uzależniony od zabezpieczenia środków finansowych.

Planowane do osiągnięcia efekty rzeczowe: rozbudowa prawego wału przeciwpowodziowego rzeki Wisły na dł. 9869 m.

7. „Zabezpieczenie przeciwpowodziowe obszarów zalewowych położonych na prawym brzegu rzeki Wisłoki w km 50+500-57+800 na terenie miejscowości **Dębica i Kędzierz**, woj. podkarpackie”- uzyskano decyzję o pozwoleniu na realizację inwestycji.

Wartość ogółem: 14 913 800 zł

Wartość kosztorysowa robót: 14 570 733 zł

Źródło finansowania: w ramach konsultacji z Bankiem Światowym do 06.03.2015 r. planowane jest złożenie wniosku o sfinansowanie zadania z środków Banku Światowego.

Termin rozpoczęcia robót uzależniony od zabezpieczenia środków finansowych.

Planowane do osiągnięcia efekty rzeczowe: budowa wałów przeciwpowodziowych o łącznej dł. 2 079 m oraz rozbudowa istniejącego wału przeciwpowodziowego o dł. 1 019 m.

**8. „Husówka – regulacja, kształtowanie przekroju podłużnego i poprzecznego koryta rzeki Husówka w km 3+647 – 4+066 na długości 0,419 km, na terenie miejscowości Husów, gmina Markowa, woj. podkarpackie”**

Wartość wartości kosztorysowa robót: 800 000 zł

Źródło finansowania: w styczniu br. został złożony wniosek o sfinansowanie zadania z środków rezerwy celowej Ministerstwa Administracji i Cyfryzacji.

Termin rozpoczęcia robót: uzależniony od zabezpieczenia środków finansowych.

Planowane do osiągnięcia efekty rzeczowe:

Przebudowa i odcinkowe umocnienie koryta rzeki Husówka oraz budowa kanału ulgi.

## **B. Przygotowanie dokumentacji projektowych**

**Zadania posiadające opracowaną dokumentację projektową dla których trwają procedury zmierzające do uzyskania niezbędnych decyzji administracyjnych:**

1. „Rozbudowa prawego wału przeciwpowodziowego rzeki Wisłoki na terenie miasta Dębica na działkach **Firmy Oponiarskiej Dębica S.A.**, woj. podkarpackie”.  
Uzyskano decyzję środowiskową, pozwolenie wodno-prawne.  
Planowane złożenie wniosku o wydanie decyzji o pozwoleniu na realizację inwestycji w miesiącu maju 2015 r.
2. „**Budowa gazociągu** wysokiego ciśnienia DN 700 wraz z zespołem zaporowo-upustowym w miejscowości Dębica, woj. podkarpackie”.  
Uzyskano decyzję środowiskową, decyzję lokalizacyjną, pozwolenie wodno-prawne.  
Planowane złożenie wniosku o wydanie decyzji pozwolenia na budowę inwestycji w miesiącu lipcu 2015 r.
3. „**Ropa – Etap 1** – budowa lewego obwałowania rzeki Ropy na odcinku od drogi powiatowej w Trzcinicy do mostu kolejowego w Siedliskach Sławęcińskich na terenie miejscowości Trzcinica, gm. Jasło oraz Przysieki, Siedliska Sławęcińskie, Pusta Wola, gm. Skołyszyn, woj. podkarpackie”.

Uzyskano decyzję o środowiskowych uwarunkowaniach, pozwolenie wodnoprawne. Planowane złożenie wniosku o wydanie decyzji o pozwoleniu a realizację inwestycji w miesiącu kwietniu.

4. „Zabezpieczenie przed powodzią obszarów położonych w km rzeki Wisłoki 113+350 – 119+000 na terenie miasta **Jasło**, gm. Jasło oraz gm. Dębowiec, woj. podkarpackie – **Etap I**”:  
Aktualnie trwa procedura uzyskiwania decyzji o środowiskowych uwarunkowaniach.
5. „Zabezpieczenie przed powodzią obszarów położonych w km rzeki Wisłoki 113+350 – 119+000 na terenie miasta Jasło, gm. **Jasło** oraz gm. Dębowiec, woj. podkarpackie – **Etap II**”.  
Aktualnie trwa procedura uzyskiwania decyzji o środowiskowych uwarunkowaniach.
6. „**Wisła Etap 2** - Rozbudowa prawego wału rzeki Wisły na dł. 14,116 km i prawego wału rzeki San na dł. 2,037 km, na terenie gm. Gorzyce i gm. Radomyśl nad Sanem, woj. podkarpackie”- aktualnie trwa procedura uzyskiwania decyzji o środowiskowych uwarunkowaniach.
7. „Budowa wałów przeciwpowodziowych na **rzece Wisłoce** w km od 27+100 do 31+400 i **potoku Kielkowskim** w km od 0+150 do 2+008 - dla ochrony przeciwpowodziowej miejscowości Boża Wola, Kielków na terenie gm. Mielec i gm. Przecław, woj. podkarpackie”.  
Aktualnie trwa procedura uzyskiwania decyzji o środowiskowych uwarunkowaniach.
8. „Odcinkowa przebudowa koryta cieku nr ew. 473 wraz z przepustami w km 0+000 – 0+465 na terenie miejscowości **Pisarowce**, gm. Sanok, woj. podkarpackie”.  
Aktualnie trwa procedura uzyskiwania decyzji o środowiskowych uwarunkowaniach.
9. „Budowa suchego zbiornika przeciwpowodziowego „**Góra Ropczycka**” na rzece Budzisz, na terenie m. Sędziszów Małopolski, Góra Ropczycka, Zagorzyce, m. Sędziszów Małopolski woj. podkarpackie”- uzyskano decyzję o środowiskowych uwarunkowaniach (wydaną przez Regionalnego Dyrektora Ochrony Środowiska w Rzeszowie w dniu 12.01.2015 r., znak: WOOŚ.4233.40.2012.GJ-107). Od decyzji wniesiono 5 odwołań, które za pośrednictwem Regionalnego Dyrektora Ochrony Środowiska w Rzeszowie przekazane zostały do rozpatrzenia przez Generalnego Dyrektora Ochrony

Środowiska w Warszawie. Dalsza realizacja zadania uzależniona jest od stanowiska GDOŚ.

10. „Zabezpieczenie przed powodzią doliny potoku **Zawadka** na terenie gminy Dębica, woj. podkarpackie”, na podstawie opracowanej w 2010 roku „Wariantowej koncepcji ochrony przed powodzią zlewni potoku Zawadka, uwzględniającej zmiany w obrębie koryta potoku Zawadka po czerwcowej powodzi w 2009 r., na terenie gminy Dębica i gminy Ropczyce, woj. Podkarpackie” uzyskano decyzję o środowiskowych uwarunkowaniach oraz decyzję lokalizacyjną. W związku z faktem, że rozwiązania projektowe wykraczają poza zakres inwestycji objęty decyzją środowiskową i lokalizacyjną (w wymienionych decyzjach brak około 50 działek), zachodzi konieczność wystąpienia o zmianę decyzji środowiskowej a następnie uzyskania decyzji lokalizacyjnej uzupełniającej. Następnym etapem jest uzyskanie decyzji pozwolenia na budowę.

**Zadania dla których trwają procedury przetargowe na wyłonienie wykonawców prac projektowych, przewidywane podpisanie umowy nastąpi do końca marca 2015 r.**

1. Opracowanie projektu budowlanego i wykonawczego dla zadania p.n.: „**San III** - rozbudowa lewego wału rzeki San w km 0+000-4+445, gm. Gorzyce woj. Podkarpackie” wraz z uzyskaniem decyzji o pozwoleniu na realizację inwestycji.
2. Opracowanie projektu budowlanego i wykonawczego pn.: „**Łęg IV**- rozbudowa lewego wału rzeki w km 0+000-5+000 na terenie gm. Gorzyce oraz prawego wału w km 0+000-5+200 na terenie gm. Gorzyce” wraz z uzyskaniem decyzji o pozwoleniu na realizację inwestycji.
3. Opracowanie projektu budowlanego i wykonawczego pn.: „**Trześniówka V** - rozbudowa lewego wału rzeki Trześniówki w km 3+646-7+626 na terenie os. Sobów i Wielowieś miasto Tarnobrzeg wraz z budową przepompowni w m: Trześć, gm. Gorzyce woj. podkarpackie” wraz z uzyskaniem decyzji o pozwoleniu na realizację inwestycji.

### **C. Podsumowanie**

Przedstawiając powyższe informacje tut. Zarząd ocenia stan przygotowania i realizacji inwestycji przeciwpowodziowych, jako zadowalający. Przewlekłość procedur

administracyjnych (w szczególności decyzji o środowiskowych uwarunkowaniach) zmierzających do uzyskania ostatecznej decyzji pozwolenia na budowę / pozwolenia na realizację, powoduje znaczące wydłużenie zakładanego czasu przygotowania inwestycji do realizacji.

Osobnym problemem jest reakcja lokalnej społeczności, bardzo często nie akceptującej proponowanych inwestycji na swoim terenie. Problem ten dotyczy głównie inwestycji polegających na budowie zbiorników. Złożone odwołania od wydanej już decyzji o środowiskowych uwarunkowaniach dla zadania *„Budowa suchego zbiornika przeciwpowodziowego „Góra Ropczycka” na rzece Budzisz, na terenie m. Sędziszów Małopolski, Góra Ropczycka, Zagorzyce, gm. Sędziszów Małopolski woj. podkarpackie”* spowodują, że realizacja zadania wydłuży się o minimum 2 lata.

**UCHWAŁA NR.....**  
**Sejmiku Województwa Podkarpackiego**  
**w Rzeszowie**  
**z dnia .....**

***w sprawie przystąpienia Województwa Podkarpackiego do realizacji projektu pn. „Odnawialne źródła energii szansą na poprawienie efektywności energetycznej na poziomie obwodów ukraińskich ” w ramach programu „Polskiej pomocy rozwojowej 2015”***

Na podstawie art. 18 pkt 14 ustawy z dnia 5 czerwca 1998 roku o samorządzie województwa (Dz. U. z 2013 r., poz. 596 z późn. zm.) oraz § 19 ust. 1 Statutu Województwa Podkarpackiego stanowiącego załącznik do Uchwały Nr X/103/99 Sejmiku Województwa Podkarpackiego z dnia 29 września 1999 r. (Dz. Urz. Woj. Podk. z 2000 r. Nr 22 poz. 168 z późn. zm.).

**Sejmik Województwa Podkarpackiego**  
**uchwala co następuje:**

**§ 1**

1. Wyraża się zgodę na przystąpienie Województwa Podkarpackiego do realizacji projektu pn. „Odnawialne źródła energii szansą na poprawienie efektywności energetycznej na poziomie obwodów ukraińskich” w ramach programu „Polskiej pomocy rozwojowej 2015”.
2. Na realizację projektu Województwo Podkarpackie otrzyma dotację z Ministerstwa Spraw Zagranicznych w wysokości 107 908 zł brutto (sto siedem tysięcy dziewięćset osiem złotych).
3. Całkowita wartość projektu nie przekroczy kwoty 120 000 zł brutto (sto dwadzieścia tysięcy złotych), a wkład własny pochodzący z budżetu Województwa Podkarpackiego będzie wynosił co najmniej 10% całkowitej wartości projektu, ale nie więcej niż 15 %.

**§ 2**

Uchwała wchodzi w życie z dniem podjęcia.

## Uzasadnienie

Minister Spraw Zagranicznych 9 października 2014 roku ogłosił konkurs na realizację zadania publicznego "Polska pomoc rozwojowa 2015 r.", który skierowany został również do jednostek samorządu terytorialnego. Zgodnie z "Planem współpracy rozwojowej w 2015 r.", opracowanym przez Ministerstwo Spraw Zagranicznych, jednym z obszarów geograficznych wsparcia jest Ukraina. Po dokonanych uzgodnieniach z przedstawicielami administracji obwodowych z terenu Obwodu Lwowskiego, Tarnopolskiego, Iwano-Frankowskiego i Odeskiego oraz przedstawicielami organizacji i instytucji, a także przedsiębiorstw zainteresowanych tematyką odnawialnych źródeł energii, Województwo Podkarpackie przystąpiło do opracowania dokumentacji aplikacyjnej, która została złożona w wyznaczonym terminie do Ministerstwa Spraw Zagranicznych.

Rozstrzygnięcie konkursu nastąpiło w dniu 17 lutego br. Urząd Marszałkowski Województwa Podkarpackiego został poinformowany przez Ministerstwo Spraw Zagranicznych, że komisja konkursowa rekomendowała do dofinansowania w kwocie 107 908 zł złożony przez Urząd projekt pn. „Odnawialne źródła energii szansą na poprawienie efektywności energetycznej na poziomie obwodów ukraińskich”. Realizacja projektu rozpocznie się po zawarciu umowy dotacji z Ministerstwem Spraw Zagranicznych oraz uruchomieniu środków z rezerwy celowej budżetu państwa, co oznacza że Województwo otrzyma środki finansowe na realizację projektu jeszcze przed rozpoczęciem działań projektowych. Zgodnie z regulaminem konkursu Województwo Podkarpackie jest zobowiązane do zapewnienia min. 10% wkładu własnego. Projekt zostanie zakończony i rozliczony do końca 2015 r.

Partnerami projektu są obwody: Lwowski, Tarnopolski, Iwano-Frankowski i Odeski z którymi Województwo Podkarpackie ma podpisane porozumienia o współpracy międzyregionalnej. Partnerem krajowym jest Wojewódzki Fundusz Ochrony Środowiska i Gospodarki Wodnej w Rzeszowie, który merytorycznie włączy się w realizację projektu.

Projekt zakłada realizację dwóch kluczowych etapów. Pierwszy z nich to organizacja warsztatów eksperckich z zakresu odnawialnych źródeł energii w ukraińskich obwodach. Celem warsztatów jest przekazanie wiedzy w zakresie wykorzystywania odnawialnych źródeł energii w celu zwiększenia efektywności energetycznej. Uczestnikami warsztatów będą przedstawiciele administracji obwodowych i rejonowych, przedstawiciele organizacji i instytucji, a także przedsiębiorcy, zainteresowani tematyką odnawialnych źródeł energii. Drugi etap projektu to organizacja wizyty studyjnej w Województwie Podkarpackim, celem której jest transfer dobrych praktyk z Województwa Podkarpackiego do obwodów ukraińskich w zakresie wykorzystywania OZE. W wizycie udział weźmie po 5 przedstawicieli administracji z każdego obwodu partnerskiego. W ramach objazdu studyjnego partnerom zostaną pokazane wzorcowe inwestycje w zakresie OZE, zlokalizowane na terenie Województwa Podkarpackiego.

Ze względu na fakt, że projekt realizowany jest w oparciu o decyzje, wytyczne i kierunki określone przez Ministerstwo Spraw Zagranicznych, nie ma obowiązku uzyskania zgody na realizację zadania przez Ministra Spraw Zagranicznych.

Całkowita wartość przeznaczona na realizację projektu nie przekroczy kwoty 120 000 zł. Województwo Podkarpackie otrzyma od Ministerstwa Spraw Zagranicznych na realizację projektu dotację w wysokości 107 908 zł. Województwo zobligowane jest do pokrycia z własnych środków co najmniej 10% całkowitej kwoty projektu. Wkład własny Województwa Podkarpackiego zgodnie z założeniami projektu będzie obejmował koszty delegacyjne koordynatora oraz członków zespołu projektowego oraz zapewnienie transportu na terenie Województwa Podkarpackiego podczas wizyty studyjnej.



**UCHWAŁA NR**  
**SEJMIKU WOJEWÓDZTWA PODKARPACKIEGO**

z dnia .....

**w sprawie wyrażenia zgody na podpisanie Porozumienia o współpracy między Województwem Podkarpackim, Krajem Koszyckim, Krajem Preszowskim oraz Komitatem Borsod-Abaúj-Zemplén na rzecz budowy korytarza transportowego Via Carpatia.**

Na podstawie art. 18 pkt 14 w związku z art. 77 ust. 1 ustawy z dnia 5 czerwca 1998 roku o samorządzie województwa (Dz. U. z 2013 r. poz. 596 z późn. zm.).

**Sejmik Województwa Podkarpackiego**  
**uchwala, co następuje:**

§ 1

Po uzyskaniu zgody ministra właściwego do spraw zagranicznych wyraża się zgodę **na podpisanie Porozumienia o współpracy między Województwem Podkarpackim, Krajem Koszyckim, Krajem Preszowskim oraz Komitatem Borsod-Abaúj-Zemplén na rzecz budowy korytarza transportowego Via Carpatia.** Projekt Porozumienia stanowi załącznik do niniejszej uchwały.

§ 2

Uchwałę oraz kopię zawartego Porozumienia, o którym mowa w §1 przekazuje się ministrowi właściwemu do spraw zagranicznych i ministrowi właściwemu do spraw administracji i cyfryzacji.

§ 3

Wykonanie uchwały powierza się Zarządowi Województwa Podkarpackiego.

§ 4

Uchwała wchodzi w życie z dniem podjęcia.

## Uzasadnienie

Współpraca Województwa Podkarpackiego z Krajem Koszyckim jak i Krajem Preszowskim trwa już od kilkunastu lat. Do chwili obecnej zrealizowano szereg przedsięwzięć o charakterze gospodarczym, kulturalnym czy turystycznym. Niemniej jednak, większość spotkań na szczeblu samorządowym zdominowana została przez kwestie dotyczące poprawy, modernizacji i rozbudowy infrastruktury drogowej. Dobrze rozwinięta sieć komunikacyjna jest istotnym czynnikiem wpływającym na zwiększenie konkurencyjności regionów a tym samym poprawę jakości życia mieszkańców.

Wspólnym priorytetem dla wszystkich regionów okazał się być szlak drogowy Via Carpatia. Celem tej międzynarodowej inicjatywy jest modernizacja i rozbudowa drogowego szlaku tranzytowego łączącego Litwę, Polskę, Słowację, Węgry, Rumunię, Bułgarię i Grecję. Pierwsze działania w tym zakresie zostały sformalizowane w 2006 r. poprzez podpisanie Deklaracji Łańcuckiej przez Ministrów Transportu Litwy, Polski, Słowacji i Węgier. W 2008 roku Rumunia, Bułgaria i Grecja przyłączyły się do niniejszej inicjatywy. Budowa i rozwój szlaku drogowego Via Carpatia przyczyni się do aktywizacji gospodarczej słabiej rozwiniętych wschodnich regionów UE. Ponadto będzie stanowił on alternatywny szlak transportowy, prowadzący wzdłuż granicy wschodniej UE, z Europy Środkowej do Azji, krzyżujący się z korytarzami prowadzącymi z Europy Zachodniej do Rosji.

Samorząd Województwa Podkarpackiego aktywnie włączał się w działania zmierzające do wpisania wspomnianego szlaku drogowego do bazowej sieci dróg europejskich (core network). Województwo Podkarpackie oraz Kraj Preszowski w 2012 r. były współorganizatorami konferencji „Szlak drogowy Via Carpatia - szansą na wzmocnienie przewagi konkurencyjnej wschodnich regionów UE”. W czasie spotkania przyjęto Apel Regionów Unii Europejskiej o wpisanie szlaku drogowego Via Carpatia do sieci TNT. Został on przekazany rządowi siedmiu państw oraz Komisji i Parlamentowi Europejskiemu.

W styczniu 2013 r. w Koszycach został podpisany dokument powołujący do życia Europejskie Ugrupowanie Współpracy Terytorialnej EUWT Via Carpatia. Sygnatariuszami wspomnianego dokumentu są Kraj Koszycki oraz Komitat Borsod-Abaúj-Zemplén. Oba regiony dostrzegając znaczenie i potrzebę wybudowania szlaku

drogowego Via Carpatia postawiły sobie za cel wzmocnienie współpracy transgranicznej, ponadnarodowej jak również współpracy regionalnej a tym samym poprawę spójności ekonomicznej i społecznej w szczególności poprzez wdrożenie projektów i programów zmierzających do realizacji kwestii priorytetowych.

Z uwagi na zbieżność działań i celów wszystkich regionów, 8 kwietnia 2014r. podczas spotkania przedstawicieli Kraju Koszyckiego z przedstawicielami Urzędu Marszałkowskiego Województwa Podkarpackiego została przedstawiona propozycja podpisania Porozumienia o współpracy dotyczącej podjęcia działań na rzecz budowy korytarza transportowego Via Carpatia.

W dalszej perspektywie Województwo Podkarpackie ma wystąpić z propozycją podpisania niniejszego dokumentu do Województwa Lubelskiego i Podlaskiego w celu skuteczniejszego oddziaływania i reagowania na działania instytucji europejskich w tym temacie.

Jednocześnie informuję, iż w dniu 6 marca 2015 r. minister właściwy do spraw zagranicznych wyraził zgodę na podpisanie przedmiotowego porozumienia.

# POROZUMIENIE O WSPÓŁPRACY

zawarte pomiędzy

**1. Województwem Podkarpackim (Rzeczpospolita Polska)**, reprezentowanym przez Władysława Ortyła, Marszałka Województwa Podkarpackiego,  
REGON: 690581324

**2. Samorządowym Krajem Koszyckim (Republika Słowacka)**, reprezentowanym przez Zdenka Trebulę, Przewodniczącego Samorządowego Kraju Koszyckiego,  
REGON: 35541016

**3. Komitatem Borsod-Abaúj-Zemplén (Węgry)**, reprezentowanym przez Töröka Dezső Przewodniczącego Zgromadzenia Ogólnego Komitatu Borsod-Abaúj Zemplén,  
REGON: 15789271

**4. Samorządowym Krajem Preszowskim (Republika Słowacka)**, reprezentowanym przez Petra Chudíka, Przewodniczącego Samorządowego Kraju Preszowskiego  
REGON: 37870475

## Preambuła

Województwo Podkarpackie, Samorządowy Kraj Preszowski, Samorządowy Kraj Koszycki i Komitat Borsod-Abaúj-Zemplén

zwane dalej „Stronami”

- oświadczają, że zawierają niniejsze Porozumienie z zamiarem wzajemnej współpracy przy realizacji celów Deklaracji Łańcuckiej na rzecz budowy korytarza transportowego Via Carpatia, najkrótszej trasy prowadzącej z północy Europy na południe, łączącej Litwę, Polskę, Słowację, Węgry Rumunię, Bułgarię i Grecję. Trasa korytarza transportowego Via Carpatia prowadzi z litewskiego miasta portowego Kłajpeda przez Kowno, polskie miasta Lublin i Rzeszów, słowackie miasta Koszyce, Preszów węgierskie miasta Miskolc i Debreczyn, następnie przez Oradeę, Lugoj, Calafat i Konstancę w Rumunii, przez bułgarskie miasta Sofia i Swilengrad aż do greckich Salonik,
- będą podejmowały działania zmierzające do tego, aby ich współpraca w związku z budową korytarza transportowego Via Carpatia przyniosła korzyści wszystkim regionom, przez które przebiega trasa, a w konsekwencji przyczyniła się do poprawy jakości życia ich mieszkańców,
- deklarują, w miarę swoich możliwości prawnych, wspólny udział w projektach i przedsięwzięciach realizowanych przez Europejskie Ugrupowanie Współpracy Terytorialnej Via Carpatia, którego członkami są Kraj Koszycki i Komitat Borsod-Abaúj-Zemplén,
- deklarują, iż będą podejmowały starania zmierzające do zachęcenia innych regionów położonych wzdłuż szlaku transportowego Via Carpatia do przystąpienia do niniejszej Deklaracji celem wzmocnienia efektywności podejmowanych działań, dlatego też dokument ma charakter otwarty.

## **Artykuł I**

### **Przedmiot Porozumienia**

1. Strony uzgodniły zasady wzajemnej współpracy przy realizacji działań zmierzających do realizacji celów Deklaracji Łańcuckiej – budowy korytarza transportowego Via Carpatia.

## **Artykuł II**

### **Główne cele współpracy**

1. Strony uzgodniły, że głównymi celami współpracy będą :
  - a) działania zmierzające w kierunku włączenia korytarza transportowego Via Carpatia do sieci bazowej TEN-T, głównej transeuropejskiej sieci transportowej (core network) w całym jego przebiegu,
  - b) działania prowadzące do wybudowania części infrastruktury transportowej tworzącej korytarz transportowy Via Carpatia w poszczególnych regionach,
  - c) działania zmierzające do realizacji projektów, których celem jest poszukiwanie rozwiązań na rzecz rozwoju regionu przy wykorzystaniu potencjału korytarza transportowego Via Carpatia.
  - d) działania wspierające regiony, przez które przebiega korytarz transportowy Via Carpatia, aby stały się Stroną niniejszego Porozumienia, wzmacniając w ten sposób skuteczność podejmowanych działań.
2. Strony zgadzają się, że w dążeniu do osiągnięcia wyznaczonych celów należy:
  - a) zapewnić współpracę regionów, przez które przebiega korytarz transportowy Via Carpatia,
  - b) doprowadzić do podpisania Porozumienie o współpracy ze wszystkimi regionami, których ono dotyczy i potwierdzić ich zainteresowanie budową korytarza transportowego Via Carpatia,
  - c) opracować wspólne stanowisko regionów deklarujących inicjatywę oddolną przy budowie korytarza transportowego Via Carpatia,
  - d) wspierać działania mające na celu włączenie korytarza transportowego Via Carpatia do sieci bazowej TEN-T w całym jego przebiegu,
  - e) uzyskać pozytywne stanowisko rządów krajowych w sprawie budowy korytarza transportowego Via Carpatia z uwagi na jego strategiczne znaczenie dla regionów,
  - f) budować partnerstwo pomiędzy regionami, przez które przebiega Via Carpatia.

## **Artykuł III**

### **Sposoby realizacji współpracy**

1. Strony uzgodniły, że:
  - a) będą na bieżąco monitorować i wzajemnie informować się o możliwościach finansowania realizacji celów Porozumienia z funduszy Unii Europejskiej,
  - b) będą opracowywać, wdrażać i oceniać wspólne projekty ukierunkowane na realizację celów Porozumienia,
  - c) będą wspólnie opracowywać, realizować i oceniać materiały strategiczne i plany działań ukierunkowane na realizację celów Porozumienia,
  - d) będą współpracować z Europejskim Ugrupowaniem Współpracy Terytorialnej Via Carpatia, którego członkami są Kraj Koszycki i Komitat Borsod-Abaúj-Zemplén,

2. Szczegółowe informacje dotyczące realizacji poszczególnych zadań zostaną uregulowane w odrębnym aneksie do niniejszego Porozumienia lub w osobnych umowach.

#### **Artykuł IV** **Okres obowiązywania Porozumienia**

1. Porozumienie zostaje zawarte na czas nieokreślony.
2. Porozumienie może zostać rozwiązane w drodze:
  - a) pisemnego porozumienia Stron,
  - b) wypowiedzenia którejkolwiek ze Stron z miesięcznym okresem wypowiedzenia, który zaczyna biec w pierwszym dniu miesiąca kalendarzowego następującego po miesiącu, w którym wypowiedzenie zostało doręczono pozostałym Stronom.

#### **Artykuł V** **Postanowienia końcowe**

1. Porozumienie wchodzi w życie w dniu jego podpisania przez Strony.
2. Zmiany i uzupełnienia Porozumienia mogą być realizowane wyłącznie w formie pisemnego aneksu podpisanego przez upoważnionych przedstawicieli Stron.
3. Porozumienie zostało sporządzone w czterech jednobrzmiących egzemplarzach, każdy w języku polskim, słowackim, węgierskim i angielskim, przy czym wszystkie teksty są jednakowo autentyczne. W przypadku rozbieżności przy interpretacji, tekst angielski będzie rozstrzygający.
4. Strony oświadczają, że jako uczestnicy niniejszej Deklaracji są upoważnieni do jej zawarcia, a ich swoboda umowna nie jest ograniczona. Czynność prawna ma zalecaną formę. Deklaracja została spisana zgodnie z ich rzeczywistą wolą i na podstawie prawdziwych danych. Strony Deklaracji przeczytały i zrozumiały jej treść i na znak zgody złożyły własnoręczne podpisy.

Rzeszów, dnia .....

.....  
Władysław Ortyl  
Marszałek  
Województwa Podkarpackiego

.....  
Zdenko Trebuľa  
Przewodniczący  
Samorządowego Kraju Koszyckiego

.....  
Török Dezső  
Przewodniczący  
Zgromadzenia Ogólnego Komitatu  
Borsod - Abaúj - Zemplén

.....  
Peter Chudík  
Przewodniczący  
Samorządowego Kraju Preszowskiego

# COOPERATION AGREEMENT

## Signed by and between

1. **Podkarpackie Region (Poland)**  
Represented by: Wladyslaw Ortyl, Marshal of the Podkarpackie Region  
Organisation ID No.: 690581324
2. **Košice Self-Governing Region (Slovakia)**  
Represented by: JUDr. Zdenko Trebuľa, Chairman of Košice Self-Governing Region  
Organisation ID No.: 35541016
3. **Borsod-Abaúj-Zemplén County (Hungary)**  
Represented by: Török Dezső, President of the General Assembly of Borsod-Abaúj-Zemplén County  
Organisation ID No.: 15789271
4. **Prešov Self – Governing Region (Slovakia)**  
Represented by: MUDr. Peter Chudík, Chairman of Prešov Self – Governing Region  
Organisation ID No.: 37870475

## Preamble

Podkarpackie Region, Prešov Self – Governing Region, Košice Self-Governing Region and Borsod-Abaúj-Zemplén County.

*hereinafter referred to as the “Parties”*

- declare that this Agreement has been made and entered into for the purpose of mutual cooperation in achieving the objectives of the Lancut Declaration concerning the construction of the Via Carpatia, the shortest road from the north to the south of Europe, connecting Lithuania, Poland, Slovakia, Hungary, Romania, Bulgaria and Greece. The Via Carpatia will start in the Lithuanian port city of Klaipeda and lead through Kaunas, via the Polish cities of Lublin and Rzeszów, via the Slovak city of Košice and Presov the Hungarian cities of Miskolc and Debrecen, the Romanian cities of Oradea, Lugoj, Calafat and Constanța, through the Bulgarian cities of Sofia and Svilengrad, and will finish in the Greek city of Thessaloniki,
- declare that they will act so that their participation in the construction of the Via Carpatia transport corridor, which will be beneficial for all regions through which the corridor will run, will increase the living standards of the citizens of the regions concerned,
- declare their joint participation, within their legal powers, in the projects and plans initiated by the European Grouping of Territorial Cooperation Via Carpatia, whose members are the Košice Self-Governing Region and Borsod-Abaúj-Zemplén County,
- declare that they will act to encourage other regions located along the Via Carpatia to become parties to this declaration strengthening the effectiveness of the actions undertaken, therefore this document has an open character.

**Article I.**  
**Subject of the Agreement**

- The Parties have agreed on the rules and principles of mutual cooperation in the realisation of activities that will result in meeting the objectives of the Lancut Declaration i.e. construction of the transport corridor Via Carpatia.

**Article II.**  
**Main objectives of the cooperation**

1. The Parties agree that main objectives of the cooperation are as follows:
  - a) activities leading to inclusion of the Via Carpatia corridor in its entire length into TEN-T network - main transport network of the European union (core network),
  - b) activities leading to completing the construction of the parts of the transport infrastructure that form the Via Carpatia corridor in the individual regions,
  - c) implementing projects to search for solutions for development of the region concerned using the potential of the Via Carpatia transport corridor,
  - d) encouraging other regions located along the Via Carpatia to become Parties to this Cooperation Agreement to strengthen the effectiveness of actions undertaken.
2. To achieve the objectives set, the Parties deem necessary as follows:
  - a) mutual cooperation of the regions lying along the Via Carpatia transport corridor,
  - b) signing the Cooperation Agreement between all the regions concerned, and demonstration of the interest of these regions to build the Via Carpatia transport corridor,
  - c) joint position of the affected regions in building the Via Carpatia declaring the initiative "bottom up",
  - d) supporting activities aimed at including the Via Carpatia transport corridor in its entire length into the TEN-T,
  - e) gaining a positive attitude from national governments to construct the Via Carpatia due to its strategic importance for the regions concerned,
  - f) building partnerships between the regions that the Via Carpatia traverses.

**Article III.**  
**Concept of cooperation realisation**

1. The Parties agree:
  - a) to continuously monitor and inform each other about the possibilities of financing the realization of the objectives of the Agreement through European Union funds,
  - b) to jointly develop, implement and assess joint projects to achieve the objectives of the Agreement,
  - c) to jointly develop, implement and assess specific strategic documents and action plans to achieve the objectives of the Agreement,
  - d) to cooperate with the European Grouping for Territorial Cooperation Via Carpatia, whose members are the Košice Self-Governing Region and the Borsod-Abaúj-Zemplén County,



2. Details on individual ways of cooperation under the preceding paragraph will be adjusted by a separate addendum to this agreement or by separate agreements.

**Article IV.  
Termination**

1. This Agreement is concluded for an indefinite period.
2. The Agreement may be terminated:
  - a) by written treaty of contracting parties,
  - b) by notice of either of the Parties with the notice period of one month starting on the first day of calendar month following the month, in which notice has been delivered to the other contracting Parties.

**Article V.  
Final provisions**

1. The Agreement enters into force on the date of its signature by the contracting Parties.
2. Modifications and amendments to the Memorandum may be carried out only as written amendments which must be signed by authorized representatives of the Parties.
3. The Agreement has been executed in four copies, each copy in Polish, Slovak, Hungarian and English, all texts being equally authentic. In case of any contradictions, the English language version has precedence.
4. Parties declare that as the participants in this Agreement they are authorized to enter into this Agreement and their contractual freedom is not limited. The legal action is taken in the prescribed form. The Agreement has been drawn up according to their true intentions and based on correct information. The Parties have read the Agreement, understood its content, and in witness whereof they have hereunto set their hands.

Rzeszów, .....

.....  
Marshal of the Podkarpackie Region

.....  
Chairman of Košice Self-Governing Region

.....  
President of the General Assembly  
of Borsod-Abaúj-Zemplén County

.....  
Chairman of Prešov Self-Governing Region



Warszawa, dnia 6 marca 2015 r.

---

Minister  
Spraw Zagranicznych

DDPK.231.2.2015 / 2

**Pan Władysław Ortyl**  
Marszałek Województwa  
Podkarpackiego  
Rzeszów

*Szanowny Panie Marszałku,*

W odpowiedzi na pismo z dnia 25 lutego 2015 r. r. w sprawie wyrażenia przez Ministra Spraw Zagranicznych zgody na podjęcie przez Województwo Podkarpackie inicjatywy zagranicznej, działając w trybie art. 77 ust. 1 ustawy z dnia 5 czerwca 1998 r. o samorządzie województwa (Dz. U. z 2013 r., poz. 596, z późn. zm.), **wyrażam zgodę** na podpisanie porozumienia o współpracy między Województwem Podkarpackim, Krajem Koszyckim, Krajem Preszowskim oraz Komitatem Borsod-Abaúj-Zemplén na rzecz budowy korytarza transportowego Via Carpatia o treści zaproponowanej w przesłanym projekcie tego dokumentu.

*Z poważaniem,*

Z upoważnienia  
MINISTRA SPRAW ZAGRANICZNYCH  
PODSEKRETARZ STANU

*Katarzyna Kacperczyk*

Do wiadomości:

1. Pani Małgorzata Chomycz-Śmigieliska, Wojewoda Podkarpacki
2. Pani Monika Kusina-Pycińska, Dyrektor Departamentu Współpracy Międzynarodowej  
MIR

**UCHWAŁA Nr / /15  
SEJMIKU WOJEWÓDZTWA PODKARPACKIEGO**

**z dnia ..... 2015 r.**

**w sprawie wyrażenia zgody na podwyższenie kapitału zakładowego  
Rzeszowskiej Agencji Rozwoju Regionalnego Spółka Akcyjna**

Na podstawie art. 18 pkt 19 lit. e ustawy z dnia 5 czerwca 1998 r. o samorządzie województwa (Dz. U. z 2013 r., poz. 596 z późn. zm.).

**Sejmik Województwa Podkarpackiego  
uchwala, co następuje:**

**§ 1**

Wyraża się zgodę na podwyższenie kapitału zakładowego Rzeszowskiej Agencji Rozwoju Regionalnego Spółka Akcyjna o kwotę 2 947 000,00 zł (słownie: dwa miliony dziewięćset czterdzieści siedem tysięcy złotych) poprzez objęcie przez Województwo Podkarpackie 2 947 sztuk akcji zwykłych imiennych Rzeszowskiej Agencji Rozwoju Regionalnego Spółka Akcyjna o cenie nominalnej: 1 000,00 zł (słownie: jeden tysiąc złotych) każda, o cenie emisyjnej: 1 000,00 zł (słownie: jeden tysiąc złotych) każda, za wkład pieniężny w wysokości 2 947 000,00 zł (słownie: dwa miliony dziewięćset czterdzieści siedem tysięcy złotych).

**§ 2**

Wykonanie uchwały powierza się Zarządowi Województwa Podkarpackiego.

**§ 3**

Uchwała wchodzi w życie z dniem podjęcia.

## Uzasadnienie do uchwały

Rzeszowska Agencja Rozwoju Regionalnego S.A. będąca beneficjentem projektu pn.: „Rozbudowa Podkarpackiego Parku Naukowo-Technologicznego (PPNT) – II etap” 12.02.2015 r. wystąpiła do Polskiej Agencji Rozwoju Przedsiębiorczości z wnioskiem o rozszerzenia zakresu rzeczowego projektu i możliwość zrealizowania dodatkowych zadań. Na potrzeby realizacji rozszerzonego zakresu rzeczowego w/w projektu konieczne jest zabezpieczenie wkładu własnego w kwocie **2 947 122,93 zł**. Całkowita wartość dodatkowych zadań wynosi **13 950 401,85 zł**.

Do tej pory w ramach projektu pn.: „Rozbudowa Podkarpackiego Parku Naukowo-Technologicznego (PPNT) – II etap” zrealizowano następujące działania:

- Utworzenie kompleksu Inkubatora Technologicznego wraz z Centrum Obsługi PPNT, w skład którego wchodzi również Hala nr I oraz Hala nr II,
- Utworzenie 4 laboratoriów badawczo – rozwojowych (3 w ramach Laboratorium Badawczego dla Politechniki Rzeszowskiej i 1 w ramach Laboratorium Biotechnologii dla Uniwersytetu Rzeszowskiego).

Aktualna wartości projektu „Rozbudowa Podkarpackiego Parku Naukowo-Technologicznego (PPNT) II etap wynosi: **83 126 186,20 zł. (brutto)**.

Głównym celem rozszerzenia zakresu rzeczowego projektu przez Rzeszowską Agencję Rozwoju Regionalnego jest zwiększenie powierzchni produkcyjnej przeznaczonej pod wynajem dla przedsiębiorców. Dodatkowy zakres rzeczowy projektu planowany przez RARR, obejmuje realizację następujących zadań:

### 1. Rozbudowa Hali II o jednostki produkcyjne 3 i 4.

Zrealizowanie rozbudowy Hali II wykonanej już w ramach kompleksu Inkubatora Technologicznego z uwagi na rosnące w naszym regionie zapotrzebowanie ze strony przedsiębiorców na gotowe powierzchnie produkcyjne. Jest to model sprzyjający rozwojowi przedsiębiorczości, który ma na celu stworzenie atrakcyjnych warunków do prowadzenia działalności gospodarczej.

Jedną z głównych przyczyn rozbudowy Hali II jest zapewnienie kolejnym przedsiębiorcom korzystnych warunków do prowadzenia działalności gospodarczej, poprzez udostępnienie gotowych powierzchni produkcyjnych. Z doświadczeń RARR w kontaktach z przedsiębiorcami aplikującymi do Inkubatora Technologicznego wynika duże zapotrzebowanie na powierzchnie produkcyjno-usługowe. Obserwuje się rozwój firm już funkcjonujących i potrzebę zwiększenia przez nich przestrzeni produkcyjnej.

Potwierdzone to zostało również w przeprowadzonym przez PARP badaniu ewaluacyjnym pn. „Wsparcie ośrodków innowacyjności w Polsce Wschodniej – ocena pierwszych efektów”, gdzie wskazano na niedostateczną ilość powierzchni produkcyjno-magazynowej w parkach.

## **2. Budowa zadaszeń stanowisk postojowych na parkingu Inkubatora Technologicznego PPNT, tzw. CAR-PORTY.**

Celem projektowanego przedsięwzięcia jest wykonanie instalacji systemu fotowoltaicznego o znamionowej mocy wynoszącej 150 kW, w formie zadaszonych stanowisk postojowych. Planowanym efektem będzie wygenerowanie z odnawialnego źródła 135 MWh energii w skali roku. Energia ta zostanie oddana w całości na potrzeby własne budynku Inkubatora Technologicznego Podkarpackiego Parku Naukowo-Technologicznego, co zmniejszy zapotrzebowanie na moc z sieci energetycznej. Pozyskana energia pozwoli obniżyć koszty zakupionej energii elektrycznej w budynku.

## **3. Doposażenie kompleksu Inkubatora Technologicznego wraz z Centrum Obsługi PPNT.**

Doposażenie obiektu kompleksu Inkubatora Technologicznego zapewni pełną funkcjonalność obiektu Inkubatora Technologicznego oraz Hali I oraz umożliwi wdrożenie nowych usług w w/w obiektach.

W ramach realizacji zadania planuje się zakup:

- do sali konferencyjnej w kompleksie Inkubatora Technologicznego: zestawów do tłumaczeń symultanicznych oraz zestawów do telekonferencji (ze względu na obecność najemców z kapitałem zagranicznym oraz prowadzoną współpracę międzynarodową),
- do Hali I: wyposażenia do pomieszczeń przeznaczonych dla pracowników jednostki zarządzającej obiektem (repcja i pokój biurowy RARR), pomieszczeń przeznaczonych dla przedsiębiorców w części produkcyjno-usługowej, części biurowej (sala narad) i wspólnych pomieszczeń socjalnych.

## **4. Akredytacja Laboratorium Materiałów Kompozytowych i Polimerowych dla Potrzeb Lotnictwa, w obiekcie Laboratorium Badawczego dla Politechniki Rzeszowskiej.**

Konieczność uzyskania akredytacji na realizowane w Laboratorium procedury badawcze wynika z potrzeb firm produkcyjnych, zwłaszcza z grupy małych i średnich przedsiębiorstw. Obecne regulacje w zakresie obrotu wyrobami przemysłowymi wymagają od producentów deklaracji na zgodność z określonymi normami jakościowymi. Deklaracje te zaś muszą być oparte na wykonanych oznaczeniach zakończonych wydaniem certyfikatu. Certyfikaty takie mogą zaś wydać jedynie laboratoria akredytowane. W naszym województwie odczuwany jest brak laboratoriów, które posiadają takie uprawnienia, a wiele firm zwraca się do Politechniki Rzeszowskiej z prośbą o zbadanie właściwości produkowanych przez siebie wyrobów oczekując nie tylko raportu z oznaczeń, ale także certyfikatu na zgodność z określoną normą. Dla pełnego wykorzystania zaawansowanej aparatury, zakupionej do laboratoriów w ramach projektu „Rozbudowa PPNT – II etap”, konieczne jest uzyskanie akredytacji dla określonych procedur pomiarowych.

## **5. Opracowanie strategii funkcjonowania i rozwoju PPNT.**

W ramach strategii funkcjonowania i rozwoju Podkarpackiego Parku Naukowo-Technologicznego wytyczone zostaną kierunki rozwoju i współpracy pomiędzy

nauką, a przedsiębiorczością, a wytworzona infrastruktura będzie stanowiła bazę do rozwoju. Strategia składać się będzie m.in. z następujących części: analiza aktualnego stanu PPNT (uwarunkowania rozwoju PPNT, potencjał PPNT, analiza Interesariuszy PPNT, analiza SWOT), wizja i cele PPNT (cele strategiczne PPNT, mierniki realizacji celów), narzędzia strategiczne służące osiągnięciu celów, plan działań strategicznych PPNT, sposób wdrażania strategii.

Opracowanie strategii zostanie zlecone firmie zewnętrznej w procedurze zapytania ofertowego.

## **6. Konferencja na zakończenie realizacji projektu.**

Przeprowadzenie konferencji na zakończenie realizacji projektu ma na celu zapoznanie opinii publicznej z efektami realizacji Projektu oraz z aktualną ofertą Parku. Ponadto na konferencji prezentowane zostaną przedsiębiorcy o najwyższym stopniu innowacyjności (innowacyjne produkty i technologie).

-Projekt -

UCHWAŁA NR ...../...../.....

**SEJMIKU WOJEWÓDZTWA PODKARPACKIEGO**

z dnia ..... 2015 r.

**w sprawie wskazania przedstawicieli Sejmiku Województwa Podkarpackiego do Rady Działalności Pożytku Publicznego Województwa Podkarpackiego**

Na podstawie art. 41 b ust.1 pkt 3 oraz ust. 3 i 4 ustawy z dnia 24 kwietnia 2003 r. o działalności pożytku publicznego i o wolontariacie (j.t. Dz. U. z 2014 r., poz. 1118 z późn. zm.) w związku z § 2 ust. 2 pkt 2 Regulaminu trybu powołania członków Rady Działalności Pożytku Publicznego Województwa Podkarpackiego stanowiącego załącznik nr 1 do uchwały nr 59/1238/11 Zarządu Województwa Podkarpackiego w Rzeszowie z dnia 5 lipca 2011 roku w sprawie trybu powołania członków oraz organizacji i trybu działania Rady Działalności Pożytku Publicznego Województwa Podkarpackiego

**Sejmik Województwa Podkarpackiego  
uchwala, co następuje:**

§ 1

Do Rady Działalności Pożytku Publicznego Województwa Podkarpackiego wyznacza się czterech przedstawicieli Sejmiku Województwa Podkarpackiego w osobach:

- 1) .....
- 2) .....
- 3) .....
- 4) .....

§ 2

Wykonanie uchwały powierza się Przewodniczącemu Sejmiku Województwa Podkarpackiego.

§ 3

Uchwała wchodzi w życie z dniem podjęcia.

## **Uzasadnienie**

W związku z odwołaniem z Rady Działalności Pożytku Publicznego panów Stanisława Bartnika, Janusza Koniecznego, Jerzego Borcza i Władysława Stępnia, będących przedstawicielami Sejmiku Województwa Podkarpackiego zaistniała potrzeba wyłonienia spośród radnych województwa podkarpackiego V kadencji nowych przedstawicieli Sejmiku Województwa Podkarpackiego do Rady Działalności Pożytku Publicznego, stąd podjęcie niniejszej uchwały jest uzasadnione.



**UCHWAŁA NR ..... / ..... / 15**  
**SEJMIKU WOJEWÓDZTWA PODKARPACKIEGO**  
**z dnia ..... 2015 roku**  
**w sprawie wyrażenia zgody na wydzierżawienie zabudowanej nieruchomości**  
**położonej w Julinie**

Na podstawie art. 18 pkt. 19 lit. a ustawy z dnia 5 czerwca 1998 roku o samorządzie województwa (Dz. U. z 2013 r. Nr 596 z późn. zm.) oraz § 19 ust. 3 Uchwały nr XVII/493/12 Sejmiku Województwa Podkarpackiego z dnia 23 listopada 2012 roku w sprawie zasad gospodarowania mieniem Województwa Podkarpackiego (Dz. Urz. Woj. Podk. z 2012 r. poz. 2958),

**Sejmik Województwa Podkarpackiego uchwała,**  
**co następuje:**

§ 1

Wyraża się zgodę na wydzierżawienie na okres 30 lat przez Muzeum Zamek w Łańcucie prawa użytkowania wieczystego ustanowionego na nieruchomości gruntowej położonej na terenie obszaru leśnego i zabytkowego pałacu w Julinie, w obrębie Wydrze, gm. Rakszawa oznaczonej jako działka nr 5/14 o pow. 1,7716 ha wraz z prawem własności budynków na niej posadowionych – Podkarpackiej Organizacji Promocji Sportu, ul. Wyspiańskiego 22, 35 – 11 Rzeszów z przeznaczeniem na prowadzenie Zespołu Szkół.

§ 2

Uchwała wchodzi w życie z dniem podjęcia.

## UZASADNIENIE

Pisemnym wnioskiem Dyrektor Muzeum Zamek w Łańcucie zwrócił się z prośbą o wyrażenie zgody na wydzierżawienie na okres 30 lat zabudowanej nieruchomości położonej na terenie obszaru leśnego i zabytkowego pałacu w Julinie, w obrębie Wydrze, gm. Rakszawa, oznaczonej jako działka nr 5/14 o pow. 1,7716 ha Podkarpackiej Organizacji Promocji Sportu w Rzeszowie.

Na przedmiotowej nieruchomości zlokalizowane są pawilony tzw. kolonijne wraz z przewiązką w bardzo złym stanie technicznym. Muzeum nie posiada wystarczających środków finansowych na najbardziej pilne roboty remontowe, czy chociażby zabezpieczające obiekty przed postępującą dalszą degradacją.

Od pewnego czasu Muzeum starało się wydzierżawić w drodze przetargu nieruchomość o której mowa powyżej, jednakże bezskutecznie (brak jakichkolwiek ofert).

W ostatnim czasie do dyrektora Muzeum zwróciła się Podkarpacka Organizacja Promocji Sportu w Rzeszowie z propozycją zaadaptowania pawilonów kolonijnych na bursę dla 60 osób oraz sale lekcyjne, zaś w przewiązce Organizacja chce urządzić stołówkę i salę audytoryjną. W wyniku przebudowy inwestor ma zamiar utworzyć Zespół Szkół składający się z Gimnazjum i Liceum o profilu sportowym, zaś środki na tą inwestycję mają pochodzić z Wojewódzkiego Wieloletniego Programu Rozwoju Bazy Sportowej Województwa Podkarpackiego oraz środków uzyskanych przez Organizację z dotacji pochodzącej od Ministra Sportu.

Czynsz dzierżawny za udostępnienie przedmiotowej nieruchomości miałby wynosić 301 zł brutto miesięcznie (300 zł za grunt, 1 zł za budynki z uwagi iż przyszły dzierżawca poniesie koszty ich adaptacji).

Fakt zagospodarowania nieruchomości zaproponowany przez Podkarpacką Organizację Promocji Sportu w Rzeszowie będzie dla Muzeum opłacalny, z uwagi iż od momentu wydzierżawienia nieruchomości Muzeum przestanie ponosić wydatki (generować straty) na utrzymanie obiektów i działki, a będzie czerpało zyski w kwocie 301 zł brutto miesięcznie, rocznie 3 612 zł brutto.

W chwili obecnej obiekt jest nieużytkowany. Wszelkie sprawy związane z dostawą mediów do budynku zostaną uregulowane przez przyszłego dzierżawcę.

Wydzierżawienie pawilonów tzw. kolonijnych wraz z terenem przyległym na terenie obszaru leśnego i zabytkowego pałacu w Julinie, w obrębie Wydrze, gm. Rakszawa przyniesie korzyści finansowe dla Muzeum oraz lokalnej społeczności w postaci powstania Zespołu Szkół i co najważniejsze zapobiegnie degradacji obiektów budowlanych.

W związku z faktem, iż dzierżawa nieruchomości o której mowa powyżej nie koliduje z działalnością statutową Muzeum oraz pozytywną opinią Departamentu Kultury i Ochrony Dziedzictwa Narodowego proponuję wyrazić zgodę Dyrektorowi Muzeum na wydzierżawienie na okres 30 lat zabudowanej nieruchomości położonej na terenie obszaru leśnego i zabytkowego pałacu w Julinie, Podkarpackiej Organizacji Promocji Sportu w Rzeszowie.

**Uchwała Nr ..... /..... /15  
SEJMIKU WOJEWÓDZTWA PODKARPACKIEGO  
z dnia ..... 2015 roku**

**w sprawie wyrażenia zgody na oddanie w najem przez Muzeum Narodowe  
Ziemi Przemyskiej w Przemyśle części nieruchomości położonej przy  
ul. Kościuszki 2 w Przemyśle**

Na podstawie art. 18 pkt 19 lit. a ustawy z dnia 5 czerwca 1998 roku o samorządzie województwa (Dz. U. z 2013 r. Nr 596 z późn. zm.), § 19 ust. 3 Uchwały Nr XXVII/493/12 Sejmiku Województwa Podkarpackiego z dnia 23 listopada 2012 roku w sprawie zasad gospodarowania mieniem Województwa Podkarpackiego (Dz. Urz. Woj. Podk. z 2012 r. poz. 2958),

**Sejmik Województwa Podkarpackiego  
uchwała, co następuje:**

§ 1

Wyraża się zgodę Muzeum Narodowemu Ziemi Przemyskiej w Przemyśle na oddanie w najem w drodze bezprzetargowej na czas nieokreślony części nieruchomości położonej w Przemyśle przy ul. Kościuszki 2 tj.:

- 1) Niepublicznemu Zakładowi Opieki Zdrowotnej „Paramedyk” ul. 3-go Maja 52 w Przemyśle pomieszczeń o łącznej powierzchni użytkowej 50,38 m<sup>2</sup> w budynku oficyny, garażu o powierzchni 18,60 m<sup>2</sup> oraz 3 miejsc postojowych o łącznej powierzchni 42 m<sup>2</sup>,
- 2) Przemyskiemu Uniwersytetowi Trzeciego Wieku w Przemyśle pomieszczeń o łącznej powierzchni użytkowej 42,01 m<sup>2</sup> w budynku oficyny.

§ 2

Uchwała wchodzi w życie z dniem podjęcia.

## Uzasadnienie

Dyrektor Muzeum Narodowego Ziemi Przemyskiej w Przemyślu zwrócił się z pisemną prośbą o wyrażenie zgody na wynajem na czas nieokreślony dodatkowych powierzchni użytkowych w budynku oficyny przy ul. Kościuszki 2 w Przemyślu dla Niepublicznego Zakładu Opieki Zdrowotnej „Paramedyk” oraz Przemyskiego Uniwersytetu Trzeciego Wieku.

Dotychczas NZOZ „Paramedyk” wynajmował 29,84 m<sup>2</sup> powierzchni użytkowej w budynku oficyny, natomiast Przemyski Uniwersytet Trzeciego Wieku 28,76 m<sup>2</sup> powierzchni użytkowej w tym samym budynku.

W celu poszerzenia prowadzonej działalności (prywatne pogotowie ratunkowe, transport medyczny, usługi ratownicze) NZOZ „Paramedyk” zwrócił się z prośbą o zwiększenie wynajmowanej powierzchni w budynku oficyny do 50,38 m<sup>2</sup> za kwotę 15 zł/m<sup>2</sup> netto, najem garażu o powierzchni 18,60 m<sup>2</sup> za kwotę 150 zł brutto oraz najem powierzchni parkingowej o powierzchni 42 m<sup>2</sup> z przeznaczeniem na 3 miejsca postojowe dla karetek za kwotę 100 zł brutto za 1 miejsce.

Przemyski Uniwersytet Trzeciego Wieku zwrócił się z prośbą o zwiększenie wynajmowanej powierzchni do 42,01 m<sup>2</sup> w cenie 1,75 zł/m<sup>2</sup> netto.

Przemyski Uniwersytet Trzeciego Wieku jest stowarzyszeniem osób fizycznych i prawnych zawiązanym dla propagowania i realizacji aktywności życia osób starszych i przyczyniania się do wszechstronnego rozwoju człowieka poprzez prowadzenie edukacji w różnych dziedzinach nauk oraz aktywacji społecznej osób starszych poprzez uczestnictwo w różnych formach życia społecznego.

Przekroczenie 30 m<sup>2</sup> powierzchni użytkowej wynajmowanej jednemu najemcy skutkuje wymogiem uzyskania zgody Sejmiku.

Wyrażenie zgody na najem dodatkowych powierzchni w/w podmiotom pozwoli w pełni zagospodarować teren nieruchomości położonej przy ul. Kościuszki 2.

**Uchwała Nr ..... /..... /15**  
**SEJMIKU WOJEWÓDZTWA PODKARPACKIEGO**  
**z dnia ..... 2015 roku**  
**w sprawie wyrażenia zgody na oddanie w najem części nieruchomości przez**  
**Muzeum Narodowe Ziemi Przemyskiej w Przemyślu**

Na podstawie art. 18 pkt 19 lit. a ustawy z dnia 5 czerwca 1998 roku o samorządzie województwa (Dz. U. z 2013 r. Nr 596 z późn. zm.), oraz § 19 ust. 3 Uchwały Nr XXVII/493/12 Sejmiku Województwa Podkarpackiego z dnia 23 listopada 2012 roku w sprawie zasad gospodarowania mieniem Województwa Podkarpackiego (Dz. Urz. Woj. Podk. z 2012 r. poz. 2958) oraz art. 63 ustawy z dnia 23 kwietnia 1964 roku kodeks cywilny ( Dz. U. z 2014 r. poz. 121 z późn. zm.),

**Sejmik Województwa Podkarpackiego**  
**uchwala, co następuje:**

§ 1

Wyraża się zgodę Muzeum Narodowemu Ziemi Przemyskiej w Przemyślu na oddanie w najem, w drodze bezprzetargowej, na czas nieokreślony:

- 1) Wojewódzkiemu Funduszowi Ochrony Środowiska i Gospodarki Wodnej w Rzeszowie pomieszczeń o łącznej pow. użytkowej 75,85 m<sup>2</sup> w budynku głównym oraz pomieszczenia garażowego o pow. użytkowej 18,60 m<sup>2</sup>, zlokalizowanych na działce nr 642, obręb 207 Miasta Przemyśla przy ul. Kościuszki 2,
- 2) Podkarpackiemu Wojewódzkiemu Konserwatorowi Zabytków w Przemyślu dwóch pomieszczeń garażowych o łącznej pow. użytkowej 37,82 m<sup>2</sup> zlokalizowanych na działce nr 642, obręb 207 Miasta Przemyśla przy ul. Kościuszki 2.

§ 2

Uchwała wchodzi w życie z dniem podjęcia.

## Uzasadnienie

Dyrektor Muzeum Narodowego Ziemi Przemyskiej w Przemyślu zwrócił się z wnioskiem o wyrażenie zgody na wynajęcie powierzchni w obiektach będących we władaniu Muzeum podmiotom o których mowa w § 1 niniejszej uchwały.

Obiekt przy ul. Kościuszki 2 w Przemyślu został przekazany pod potrzeby lokalowe wojewódzkich jednostek mających siedzibę w Przemyślu, natomiast wolne pomieszczenia są udostępniane jednostkom z zewnątrz.

Zgodnie z wnioskiem Dyrektora Muzeum:

1. Wojewódzki Fundusz Ochrony Środowiska i Gospodarki Wodnej w Rzeszowie za 75,85 m<sup>2</sup> pow. w budynku głównym zobowiązany będzie do uiszczania miesięcznego czynszu w wysokości 1061,90 zł netto (14 zł/m<sup>2</sup>) + opłaty za media (co, ciepła woda, zimna woda, ścieki, ee), za gospodarowanie odpadami oraz podatek od nieruchomości. Czynsz miesięczny za garaż o pow. 18,60 m<sup>2</sup> wynosić będzie 150 zł brutto.
2. Podkarpacki Wojewódzki Konserwator Zabytków w Przemyślu za dwa garaże o łącznej pow. 37,82 m<sup>2</sup> zobowiązany będzie do uiszczenia czynszu miesięcznego w wysokości 300 zł brutto.

W związku z faktem, iż wynajem w/w pomieszczeń nie koliduje z działalnością statutową Muzeum Narodowego Ziemi Przemyskiej w Przemyślu oraz faktem pozyskanie dodatkowych środków finansowych na utrzymanie przedmiotowej nieruchomości wnioskuję o podjęcie niniejszej uchwały.

**Uchwała Nr    /    / 2015**  
**SEJMIKU WOJEWÓDZTWA PODKARPACKIEGO**  
**z dnia ..... 2015 roku**

**w sprawie zmiany Uchwały Nr XLVIII/987/14 z dnia 23 czerwca 2014 r. w sprawie  
wyrażenia zgody na dokonanie zamiany nieruchomości pomiędzy  
Województwem Podkarpackim a Gminą Miasto Rzeszów.**

Na podstawie art. 13 ust. 1 oraz art. 14 ust. 3 ustawy z dnia 21 sierpnia 1997 r. o gospodarce nieruchomościami (Dz. U. z 2014 r., poz. 518 j.t. z późn. zm.), § 9 Uchwały Nr XXVII/493/12 Sejmiku Województwa Podkarpackiego z dnia 23 listopada 2012 r. w sprawie zasad gospodarowania mieniem Województwa Podkarpackiego (Dz. Urz. Woj. Podk. z dnia 10 grudnia 2012 r., poz. 2958).

**Sejmik Województwa Podkarpackiego**  
**uchwala, co następuje:**

§ 1

W uchwale Nr XLVIII/987/14 Sejmiku Województwa Podkarpackiego w Rzeszowie z dnia 23 czerwca 2014 r. w sprawie wyrażenia zgody na dokonanie zamiany nieruchomości pomiędzy Województwem Podkarpackim a Gminą Miasto Rzeszów § 1 ust. 2 otrzymuje brzmienie:

„Z tytułu zamiany Gmina Miasto Rzeszów dokona dopłaty płatnej w dwóch ratach:

- 1) I rata w wysokości 1 000 000 zł (słownie: jeden milion złotych) w terminie pozwalającym na odnotowanie wpłaty najpóźniej 1 dzień przed zawarciem umowy notarialnej.
- 2) II rata w płatna wysokości 1 200 000 zł (słownie: jeden milion dwieście tysięcy złotych) do dnia 30.11.2016 r.”

§ 2

Pozostałe postanowienia Uchwały nie ulegają zmianie.

§ 3

Uchwała wchodzi w życie z dniem podjęcia.

## UZASADNIENIE

W dniu 23 czerwca 2014 r. Sejmik Województwa Podkarpackiego wyraził zgodę na dokonanie zamiany nieruchomości pomiędzy Województwem Podkarpackim a Gminą Miasto Rzeszów. Przedmiotem zamiany są nieruchomości zlokalizowane w Rzeszowie przy ul. Targowej i przy ul. Szpitalnej.

Wartość nieruchomości należącej do Gminy Miasto Rzeszów ustalona przez rzeczoznawcę majątkowego wynosi: 1 256 685,00 zł (słownie: jeden milion dwieście pięćdziesiąt sześć tysięcy sześćset osiemdziesiąt pięć złotych) do powyższej wartości doliczony zostaje podatek VAT 23% (289 037,55 zł) co daje kwotę brutto 1 545 722,55 zł (słownie: jeden milion pięćset czterdzieści pięć tysięcy siedemset dwadzieścia dwa złote 55/100). Wartość nieruchomości należących do Województwa została określona przez rzeczoznawcę majątkowego na kwotę: 4 095 400 zł (cztery miliony dziewięćdziesiąt pięć tysięcy czterysta złotych). Różnica wartości zamienianych nieruchomości wynosi 2 549 677,45 zł.

W trakcie prowadzonych rozmów i korespondencji zmierzających do ustalenia warunków zamiany nieruchomości, Prezydent Miasta Rzeszowa zwrócił się z wnioskiem o ustalenie dopłaty w kwocie 2 200 000 zł (słownie: dwa miliony dwieście tysięcy) i rozłożenie jej na raty:

- 1) I rata w wysokości 1 000 000 zł (słownie: jeden milion złotych) płatna w terminie pozwalającym na odnotowanie wpłaty najpóźniej 1 dzień przed zawarciem umowy notarialnej.
- 2) II rata w wysokości płatna do dnia 30.11.2016 r.

Planowany termin podpisania notarialnej umowy zamiany to drugi kwartał 2015 r.



**UCHWAŁA NR  
SEJMIKU WOJEWÓDZTWA PODKARPACKIEGO W RZESZOWIE**

**z dnia**

**w sprawie zmian w statucie Wojewódzkiej i Miejskiej Biblioteki Publicznej  
w Rzeszowie**

Na podstawie art. 11 ustawy z dnia 27 czerwca 1997 r. o bibliotekach ( Dz.U. z 2012 r., poz. 642 z późn. zm.), art. 9 ust. 1 oraz art. 13 ust. 1 i 2 ustawy z dnia 25 października 1991 r. o organizowaniu i prowadzeniu działalności kulturalnej (Dz.U. z 2012 r., poz. 406), art. 18 pkt 20 ustawy z dnia 5 czerwca 1998 r. o samorządzie województwa (Dz.U. z 2013 r. poz. 596 z późn. zm.),

**Sejmik Województwa Podkarpackiego  
uchwala, co następuje:**

**§ 1.** W statucie Wojewódzkiej i Miejskiej Biblioteki Publicznej w Rzeszowie stanowiącym załącznik do Uchwały Nr XXIII/392/12 Sejmiku Województwa Podkarpackiego z dnia 25 czerwca 2012 roku, zmienionej Uchwałą Nr XLV/924/14 Sejmiku Województwa Podkarpackiego w dniu 22 kwietnia 2014 r., wprowadza się następujące zmiany:

1. § 7 ust. 3 pkt. 1 otrzymuje brzmienie: „kierownictwo w sprawach finansowych, organizacyjnych, ochrony, obronności, obrony cywilnej, bhp i ppoż.”,
2. w załączniku nr 1 do statutu WiMBP w Rzeszowie pkt 2, poz. 4 otrzymuje brzmienie: „Czytelnia Główna, ul. Sokoła 13, 35-010 Rzeszów, Działalność o zasięgu wojewódzkim”,
3. w załączniku nr 1 do statutu WiMBP w Rzeszowie usuwa się zapis zawarty w pkt 3 ppkt a,
4. w załączniku nr 1 do statutu WiMBP w Rzeszowie pkt 3 ppkt b otrzymuje brzmienie: „Sekcja Introligatorni”,
5. w załączniku nr 1 do statutu WiMBP w Rzeszowie pkt 5, poz. 14 otrzymuje brzmienie: „Filia nr 16, ul. Gromskiego 10/C”,
6. pozostałe zapisy statutu pozostają bez zmian.

**§ 2.** Uchwała wchodzi w życie z dniem podjęcia.

## Uzasadnienie

Proponowana zmiana wynika z konieczności przeniesienia Filii nr 16, ul. Dąbrowskiego 79 a do lokalu w budynku przy ul. Gromskiego 10/C oraz konieczności dostosowania struktury organizacyjnej Biblioteki, do zmodyfikowanych form działalności Biblioteki, będących konsekwencją rosnących oczekiwań użytkowników.

Ponadto w kontekście wykonywanych zadań wynikających z ustawy o powszechnym obowiązku obrony RP przez WiMBP w Rzeszowie, słowo obrony zastępuje się słowem obronności.

Zmian w statucie dokonano w uzgodnieniu z Radą Miasta Rzeszowa (Uchwała Nr VI/92/2015 Rady Miasta Rzeszowa z dnia 16 lutego 2015 r.) zgodnie z zapisami przedmiotowego statutu.

Uchwała Nr VI /92/ 2015

Rady Miasta Rzeszowa

z dnia 16 lutego 2015 roku

w sprawie uzgodnienia zmian w statucie Wojewódzkiej i Miejskiej Biblioteki Publicznej  
w Rzeszowie

na podstawie art. 18 ust. 1 i 2 pkt.15 ustawy z dnia 8 marca 1990 r. o samorządzie gminnym (Dz. U. z 2013 r., poz. 594 z późn. zm.), art.11 ustawy z dnia 27 czerwca 1997 r. o bibliotekach (Dz. U. z 2012 r., poz. 642 z późn. zm.), art. 9 ust.1 oraz art.13 ust.1 i 2 ustawy z dnia 25 października 1991 r. o organizowaniu i prowadzeniu działalności kulturalnej (Dz. U. z 2012 r. poz. 406 ) oraz § 15 pkt.2 Statutu Wojewódzkiej i Miejskiej Biblioteki Publicznej w Rzeszowie,

Rada Miasta Rzeszowa

uchwala, co następuje:

§ 1

Wyraża się zgodę na zmiany w statucie Wojewódzkiej i Miejskiej Biblioteki Publicznej Rzeszowie, w brzmieniu przyjętym w Uchwale Nr III/49/14 Sejmiku Województwa Podkarpackiego z dnia 29 grudnia 2014 r. w sprawie przyjęcie projektu zmian w statucie Wojewódzkiej i Miejskiej Biblioteki Publicznej w Rzeszowie i przekazania do uzgodnienia z Radą Miasta Rzeszowa.

§ 2


Wykonanie uchwały powierza się Prezydentowi Miasta Rzeszowa.

§ 3

Uchwała wchodzi w życie z dniem podjęcia.

Przewodniczący

Rady Miasta Rzeszowa

  
Andrzej Dec

**UCHWAŁA NR .....**  
**SEJMIKU WOJEWÓDZTWA PODKARPACKIEGO**

z dnia .....

**zmieniająca uchwałę w sprawie ustalenia regulaminu udzielania stypendiów dla słuchaczy osiągających najlepsze wyniki w nauce oraz znajdujących się w trudnych warunkach materialnych, uczących się w szkołach, zakładach kształcenia nauczycieli oraz kolegium pracowników służb społecznych prowadzonych przez Województwo Podkarpackie**

Na podstawie art. 18 pkt 19a ustawy z dnia 5 czerwca 1998 r. o samorządzie województwa (Dz.U. z 2013 r. poz. 596, z późn. zm.<sup>1</sup>), art. 90s ust. 1 ustawy z dnia 7 września 1991 r. o systemie oświaty (Dz.U. z 2004 r. Nr 256, poz. 2572, z późn. zm.<sup>2</sup>),

**Sejmik Województwa Podkarpackiego**  
**uchwala, co następuje:**

§ 1.

W uchwale nr LIV/653/06 Sejmiku Województwa Podkarpackiego w Rzeszowie w sprawie ustalenia regulaminu udzielania stypendiów dla słuchaczy osiągających najlepsze wyniki w nauce oraz znajdujących się w trudnych warunkach materialnych, uczących się w szkołach, zakładach kształcenia nauczycieli oraz kolegium pracowników służb społecznych prowadzonych przez Województwo Podkarpackie wprowadza się następujące zmiany:

1) tytuł uchwały otrzymuje brzmienie:

„w sprawie ustalenia regulaminu udzielania stypendiów dla uczniów i słuchaczy osiągających najlepsze wyniki w nauce oraz znajdujących się w trudnych warunkach materialnych”.

---

<sup>1</sup> Dz.U. z 2013 r. poz. 596, poz. 465, z 2014 r. poz. 379, poz. 1072, poz. 379

<sup>2</sup> Dz. U. z 2004 r. Nr 256, poz. 2572, Nr 273, poz. 2703, Nr 281, poz. 2781, z 2005 r. Nr 17, poz. 141, Nr 94, poz. 788, Nr 122, poz. 1020, Nr 131, poz. 1091, Nr 167, poz. 1400, Nr 249, poz. 2104, z 2006 r. Nr 144, poz. 1043, Nr 208, poz. 1532, Nr 227, poz. 1658, z 2007 r. Nr 42, poz. 273, Nr 80, poz. 542, Nr 115, poz. 791, Nr 120, poz. 818, Nr 180, poz. 1280, Nr 181, poz. 1292, z 2008 r. Nr 70, poz. 416, Nr 145, poz. 917, Nr 216, poz. 1370, Nr 235, poz. 1618, z 2009 r. Nr 6, poz. 33, Nr 31, poz. 206, Nr 56, poz. 458, Nr 157, poz. 1241, Nr 219, poz. 1705, z 2010 r. Nr 44, poz. 250, Nr 54, poz. 320, Nr 127, poz. 857, Nr 148, poz. 991, z 2011 r. Nr 106, poz. 622, Nr 112, poz. 654, Nr 139, poz. 814, Nr 149, poz. 887, Nr 205, poz. 1206, z 2012 r. poz. 941, 979, z 2013 r. poz. 87, 827, 1191, 1265, 1317, 1650, z 2014 r. poz. 7, 290, 538, 598, 642, 811, 1146, 1198.

2) § 1 otrzymuje brzmienie:

„§ 1.1. Ustala się regulamin udzielania:

1) stypendiów dla uczniów i słuchaczy osiągających najlepsze wyniki w nauce,  
2) stypendiów dla uczniów i słuchaczy znajdujących się w trudnych warunkach materialnych,

- uczących się w szkołach policealnych i w szkołach policealnych dla dorosłych wchodzących w skład medyczno-społecznych centrów kształcenia zawodowego i ustawicznego prowadzonych przez Województwo Podkarpackie.

2. Ilekroć w niniejszym regulaminie jest mowa o:

1) szkole bez bliższego określenia – rozumie się przez to szkoły policealne, szkoły policealne dla dorosłych wchodzące w skład medyczno-społecznych centrów kształcenia zawodowego i ustawicznego prowadzonych przez Województwo Podkarpackie,

2) słuchaczach – rozumienie się przez to uczniów szkół policealnych oraz słuchaczy szkół policealnych dla dorosłych.”,

3) w § 2:

a) ust. 2 otrzymuje brzmienie:

„2. Liczbę stypendiów oraz ich wysokość ustala Zarząd Województwa Podkarpackiego w ramach środków finansowych ustalonych w budżecie Województwa Podkarpackiego.”,

b) dodaje się ust. 3 w brzmieniu:

„3. Zarząd Województwa Podkarpackiego każdorazowa ustala:

1) miesięczną wysokość dochodu na osobę w rodzinie słuchacza,

2) średnią ocen,

- uprawniającą do stypendium.”,

4) w § 3:

a) w ust. 2 pkt 1 otrzymuje brzmienie:

„1) uczy się w szkole dla młodzieży lub w szkole dla dorosłych,”,

b) w ust. 3 pkt 1 – 2 otrzymuje brzmienie:

„1) uczy się w szkole dla młodzieży lub w szkole dla dorosłych,

2) znajduje się w trudnej sytuacji materialnej, wynikającej z niskich dochodów na osobę w rodzinie z roku poprzedzającego rok złożenia wniosku.”,

c) ust. 4 zdanie poprzedzające otrzymuje brzmienie:

„4. Dochód, o którym mowa w ust. 3 pkt 2 oznacza dochód w rozumieniu ustawy z dnia 28 listopada 2003 r. o świadczeniach rodzinnych (Dz.U. z 2013 r. poz. 1456, z późn. zm.). Dokumentem potwierdzającym wysokość dochodu jest odpowiednio:”,

d) ust. 5 otrzymuje brzmienie:

„5. Wzory zaświadczeń i oświadczeń, o których mowa w ust. 4 określa rozporządzenie Ministra Pracy i Polityki Społecznej z dnia 3 stycznia 2013 r. w sprawie sposobu i trybu postępowania w sprawach o świadczenia rodzinne (Dz.U. z 2013 r. poz. 3 ).”,

e) ust. 6 otrzymuje brzmienie:

„6. Stypendia przyznaje się na okres od dnia 1 września do dnia 31 stycznia oraz na okres od dnia 1 lutego do dnia 30 czerwca.”,

- 5) w § 4 dodaje się ust. 3 w brzmieniu:  
„3. W razie zbiegu tytułów do stypendium za najlepsze wyniki w nauce oraz do stypendium dla słuchaczy znajdujących się w trudnych warunkach materialnych przysługuje stypendium z każdego tytułu.”,
- 6) w § 5 ust. 1 otrzymuje brzmienie:  
„1. Słuchacz ubiegający się o stypendium składa wniosek odpowiednio do właściwej komisji stypendialnej w terminie:  
1) do dnia 31 grudnia i 30 czerwca danego roku – w przypadku stypendium za trudne warunki materialne,  
2) niezwłocznie po zakończeniu danego semestru – w przypadku stypendium za najlepsze wyniki w nauce.”,
- 7) w § 6:  
a) ust. 4 otrzymuje brzmienie:  
„4. Ustaloną listę, o której mowa w ust. 3 pkt 4 i uzasadnienie dokonanego wyboru wraz z wnioskami słuchaczy ubiegających się o stypendium dyrektorzy szkół niezwłocznie przekazują Zarządowi Województwa Podkarpackiego.  
b) skreśla się pkt 5.

## § 2.

Uchwała wchodzi w życie po upływie 14 dni od dnia ogłoszeniu w Dzienniku Urzędowym Województwa Podkarpackiego.

## UZASADNIENIE

Niniejszy projekt wprowadza zmiany do uchwały nr LIV/653/06 Sejmiku Województwa Podkarpackiego w Rzeszowie w sprawie ustalenia regulaminu udzielania stypendiów dla słuchaczy osiągających najlepsze wyniki w nauce oraz znajdujących się w trudnych warunkach materialnych, uczących się w szkołach, zakładach kształcenia nauczycieli oraz kolegium pracowników służb społecznych prowadzonych przez Województwo Podkarpackie.

Najważniejsze zmiany:

- 1) zmieniono tytuł uchwały na „w sprawie ustalenia regulaminu udzielania stypendiów dla słuchaczy osiągających najlepsze wyniki w nauce oraz znajdujących się w trudnych warunkach materialnych, uczących się w szkołach, zakładach kształcenia nauczycieli oraz kolegium pracowników służb społecznych prowadzonych przez Województwo Podkarpackie”,
- 2) w związku z likwidacją zakładów kształcenia nauczycieli wprowadzono zmiany w § 1 i w § 3 ust. 6,
- 3) w związku z utworzeniem szkół policealnych dla dorosłych i połączeniu ich z dotychczas istniejącymi szkołami medycznymi w medyczno-społeczne centra kształcenia zawodowego i ustawicznego – wprowadzono zmiany w § 1, § 3 ust. 2, 3, 6,
- 4) uaktualniono publikatory Dzienników Ustaw w § 3 ust. 4 i 6,
- 5) każdorazowo Zarząd Województwa Podkarpackiego będzie ustalał miesięczną wysokość dochodu na osobę w rodzinie słuchacza i średnią ocen (zmiana w § 2),
- 6) wprowadzono zasadę, iż w okresie przejściowym do rozpatrzenia wniosków o przyznanie stypendiów dla słuchaczy szkół policealnych dla dorosłych złożonych i nierozpatrzonych do dnia wejścia w życie uchwały, stosuje się postanowienia zmienionej uchwały.

**UCHWAŁA NR .....**  
**SEJMIKU WOJEWÓDZTWA PODKARPACKIEGO**

z dnia .....

**w sprawie wysokości odpłatności za naukę w szkołach prowadzonych przez  
Województwo Podkarpackie oraz sposobu wnoszenia opłat**

Na podstawie art. 18 pkt 1 ustawy z dnia 5 czerwca 1998 r. o samorządzie województwa (Dz.U. z 2013 r. poz. 596, z późn. zm.<sup>1</sup>), art. 94a ust. 3a ustawy z dnia 7 września 1991 r. o systemie oświaty (Dz.U. z 2004 r. Nr 256, poz. 2572, z późn. zm.<sup>2</sup>),

**Sejmik Województwa Podkarpackiego  
uchwala, co następuje:**

**§ 1.**

Osoby niebędące obywatelami polskimi niewymienione w art. 94a ust. 2 ustawy z dnia 7 września 1991 r. o systemie oświaty (Dz.U. z 2004 r. Nr 256, poz. 2572, z późn. zm.) mogą korzystać z nauki w szkołach policealnych, szkołach policealnych dla dorosłych wchodzących w skład medyczno-społecznych centrów kształcenia zawodowego i ustawicznego prowadzonych przez Województwo Podkarpackie oraz z kształcenia ustawicznego w formie kwalifikacyjnych kursów zawodowych na warunkach odpłatności.

**§ 2.**

1. Cudzoziemcy podejmujący naukę wnoszą opłatę za każdy rok nauki:
  - 1) w szkołach policealnych w wysokości 10 300 zł.
  - 2) w szkołach policealnych dla dorosłych:

---

<sup>1</sup> Dz.U. z 2013 r. poz. 596, poz. 465, z 2014 r. poz. 379, poz. 1072, poz. 379

<sup>2</sup> Dz. U. z 2004 r. Nr 256, poz. 2572, Nr 273, poz. 2703, Nr 281, poz. 2781, z 2005 r. Nr 17, poz. 141, Nr 94, poz. 788, Nr 122, poz. 1020, Nr 131, poz. 1091, Nr 167, poz. 1400, Nr 249, poz. 2104, z 2006 r. Nr 144, poz. 1043, Nr 208, poz. 1532, Nr 227, poz. 1658, z 2007 r. Nr 42, poz. 273, Nr 80, poz. 542, Nr 115, poz. 791, Nr 120, poz. 818, Nr 180, poz. 1280, Nr 181, poz. 1292, z 2008 r. Nr 70, poz. 416, Nr 145, poz. 917, Nr 216, poz. 1370, Nr 235, poz. 1618, z 2009 r. Nr 6, poz. 33, Nr 31, poz. 206, Nr 56, poz. 458, Nr 157, poz. 1241, Nr 219, poz. 1705, z 2010 r. Nr 44, poz. 250, Nr 54, poz. 320, Nr 127, poz. 857, Nr 148, poz. 991, z 2011 r. Nr 106, poz. 622, Nr 112, poz. 654, Nr 139, poz. 814, Nr 149, poz. 887, Nr 205, poz. 1206, z 2012 r. poz. 941, 979, z 2013 r. poz. 87, 827, 1191, 1265, 1317, 1650, z 2014 r. poz. 7, 290, 538, 598, 642, 811, 1146, 1877.



- a) w systemie stacjonarnym 10 000 zł
- b) w systemie zaocznym 9 500 zł.

- 2. Cudzoziemcy korzystający z kształcenia ustawicznego w formie kwalifikacyjnych kursów zawodowych wnoszą opłatę za rok kształcenia w wysokości 8 000 zł.

### § 3.

W przypadku trudnej sytuacji materialnej cudzoziemca, na wniosek cudzoziemca, można częściowo zwolnić go z opłaty, o której mowa w § 2. Zwolnienia dokonuje Zarząd w drodze uchwały.

### § 4.

- 1. Opłaty za naukę, o których mowa w § 2 ust. 1, wnoszone są za cały rok szkolny lub okres nauki trwającej krócej niż rok szkolny, w terminie do dnia rozpoczęcia nauki.
- 2. Opłaty za korzystanie z kształcenia ustawicznego w formie kwalifikacyjnych kursów zawodowych, o których mowa w § 2 ust. 2 wnoszone są za cały okres trwania kwalifikacyjnego kursu zawodowego, w terminie do dnia rozpoczęcia kursu.
- 3. W uzasadnionych przypadkach można przedłużyć termin wniesienia opłaty lub wyrazić zgodę na wniesienie opłaty w ratach.
- 4. Zarząd Województwa Podkarpackiego może przedłużyć termin wniesienia opłaty lub wyrazić zgodę na wniesienie opłaty w ratach.
- 5. Opłaty wnoszone są na rachunek szkoły, w której cudzoziemiec się uczy bądź korzysta z kształcenia ustawicznego w formie kwalifikacyjnego kursu zawodowego.

### § 5.

Opłata nie podlega zwrotowi w przypadku skreślenia z listy uczniów (słuchaczy) lub rezygnacji z nauki (kursu kwalifikacyjnego).

### § 6.

Wykonanie uchwały powierza się Zarządowi Województwa Podkarpackiego.

### § 7.

Uchwała wchodzi w życie po upływie 14 dni od dnia ogłoszeniu w Dzienniku Urzędowym Województwa Podkarpackiego.

## UZASADNIENIE

Przedłożony projekt jest realizacją delegacji zawartej w art. 94a ust. 3a ustawy o systemie oświaty, zgodnie z którym wysokość odpłatności za korzystanie z nauki w publicznych szkołach, placówkach, zakładach kształcenia nauczycieli, kolegiach pracowników służb społecznych oraz za kształcenie ustawiczne w formie kwalifikacyjnych kursów zawodowych oraz sposób wnoszenia opłat ustala organ prowadzący, uwzględniając przewidywane koszty kształcenia lub koszty udzielanych świadczeń oraz możliwość całkowitego lub częściowego zwolnienia z tej odpłatności.

Wysokość proponowanych opłat ustalono biorąc pod uwagę koszty kształcenia w szkołach policealnych oraz szkołach policealnych dla dorosłych wchodzących w skład medyczno-społecznych centrów kształcenia zawodowego i ustawicznego prowadzonego przez Województwo Podkarpackie.

Średnie koszty kształcenia za rok nauki przedstawiają się następująco:

- w szkołach policealnych - 10 327 zł,
- w szkołach policealnych dla dorosłych w systemie stacjonarnym – 10 070 zł,
- w szkołach policealnych dla dorosłych w systemie zaocznym - 9 572 zł,
- na kwalifikacyjnych kursach zawodowych - 8 037 zł.

**UCHWAŁA NR / /1**  
**SEJMIKU WOJEWÓDZTWA PODKARPACKIEGO**  
z dnia .....2015 r.

**w sprawie przystąpienia do realizacji projektu w partnerstwie  
z Gminą Miejską Przemyśl**

Na podstawie art. 18 pkt 14 ustawy z dnia 5 czerwca 1998 r. o samorządzie województwa (t.j. Dz. U. z 2013 r. poz. 596 z późn. zm.) oraz § 19 ust. 2 i § 13 pkt 13 Statutu Województwa Podkarpackiego stanowiącego załącznik do Uchwały Nr X/103/99 z dnia 29 września 1999 r. Sejmiku Województwa Podkarpackiego (Dz. Urz. Woj. Podk. z 2000 r. Nr 22 poz. 168 z późn. zm.)

**Sejmik Województwa Podkarpackiego  
uchwala, co następuje:**

§ 1

Wyraża się zgodę na przystąpienie do realizacji przez Województwo Podkarpackie/Pedagogiczną Bibliotekę Wojewódzką im. Józefa Gwałberta Pawlikowskiego w Przemyślu w charakterze partnera – projektu o roboczym tytule **„Nowoczesna i tradycyjna akademія wiedzy”** w ramach programu Erasmus+. Liderem i Koordynatorem projektu będzie Gmina Miejska Przemyśl.

§ 2

Wykonanie uchwały powierza się Zarządowi Województwa Podkarpackiego.

§ 3

Uchwała wchodzi w życie z dniem podjęcia.

### **Uzasadnienie:**

Dyrektor Pedagogicznej Biblioteki Wojewódzkiej im. Józefa Gwalberta Pawlikowskiego w Przemyślu zwrócił się do Zarządu Województwa Podkarpackiego z prośbą o wyrażenie zgody i udzielenie mu pełnomocnictwa na udział w projekcie, w ramach programu Erasmus+, w charakterze partnera z Gminą Miejską Przemyśl w celu realizacji programu Erasmus+. Planowany do realizacji projekt to „Nowoczesna i tradycyjna akademia wiedzy”. Liderem i Koordynatorem projektu będzie Gmina Miejska Przemyśl, natomiast Partnerami:

- Gimnazjum Nr 5 im. Św. Jana Kantego w Przemyślu,
- Muzeum Narodowe Ziemi Przemyskiej w Przemyślu,
- Województwo Podkarpackie – Pedagogiczna Biblioteka Wojewódzka im. Józefa Gwalberta Pawlikowskiego w Przemyślu,
- Obecnie trwają rozmowy z potencjalnymi partnerami zagranicznymi. Do udziału w projekcie zgłosiły się placówki edukacyjne z Bułgarii, Austrii i Włoch.

Do realizacji przez Bibliotekę w ww. projekcie zaplanowano następujące zadania:

1. Przygotowanie Platformy Multimedialnej – Makiety Wielokulturowej, w ramach której zorganizuje się:
  - 1) konferencje,
  - 2) zestawienia bibliograficzne związane z wielokulturowością,
  - 1) badania (postawy młodzieży i nauczycieli wobec mniejszości kulturowych i etnicznych).
2. Uruchomienie Akademii Cyfrowej (Akademia Filmu, warsztaty, konkurs na dokument dla uczniów), w tym m.in.
  - 1) e-learning.
  - 2) lekcje biblioteczne dla uczniów z zakresu wyszukiwania w cyfrowych zbiorów i źródeł informacji on-line, katalogów on-line.

Wstępne założenia projektowe:

- 1) rozpoczęcie realizacji 1.09.2015 r.,
- 2) okres realizacji 36 miesięcy,
- 3) wartość projektu wyniesie około 50 tys. Euro,
- 4) dysponentem tego budżetu będzie Urząd Miasta Przemyśla.

W chwili obecnej uzgadniane są założenia dotyczące ostatecznego kształtu projektu. Na etapie ustalania jest również faktyczny dysponent środków które zostaną zarezerwowane na realizację projektu.

**Projekt nie wymaga wnoszenia pieniężnego wkładu własnego**, może natomiast przynieść jednostce duże korzyści m.in. w postaci wzrostu kompetencji zawodowych pracowników (udział w zaplanowanych szkoleniach oraz wymiana doświadczeń z placówkami zagranicznymi), promocji działalności biblioteki w kraju i za granicą czy pozyskanego sprzętu informatyczno – dydaktycznego.

Niemniej jednak przystąpienie do projektu wymaga zgody Sejmiku Województwa Podkarpackiego, w związku z czym ostateczne przystąpienie do projektu i podpisanie umowy partnerskiej może nastąpić dopiero po podjęciu stosownej uchwały w tym zakresie przez Sejmik Województwa Podkarpackiego. Natomiast przygotowanie niniejszej uchwały na bieżącym etapie wynika z konieczności przyspieszenia prac związanych z przygotowaniem niezbędnej dokumentacji projektowej i złożenia wniosku o dofinansowanie projektu (marzec 2015 r.).

**Uchwała Nr        /        /15  
Sejmiku Województwa Podkarpackiego**

z dnia.....2015 r.

**w sprawie likwidacji dotychczasowej aglomeracji Godowa  
oraz wyznaczenia nowej aglomeracji Godowa**

Na podstawie art. 18 pkt 1 i pkt 20 ustawy z dnia 5 czerwca 1998 r. o samorządzie województwa (Dz. U. z 2013 r., poz. 596 z późn. zm.), art. 43 ust. 2a ustawy z dnia 18 lipca 2001 r. Prawo wodne (Dz. U. z 2012 r., poz. 145 z późn. zm.), art. 22 ust. 2 i ust. 3 ustawy z dnia 5 stycznia 2011 r. o zmianie ustawy – Prawo wodne oraz niektórych innych ustaw (Dz. U. Nr 32, poz. 159) oraz rozporządzenia Ministra Środowiska z dnia 22 lipca 2014 r. w sprawie sposobu wyznaczania obszaru i granic aglomeracji (Dz. U. z 2014 r., poz. 995),

**Sejmik Województwa Podkarpackiego  
uchwala, co następuje:**

**§ 1**

Likwiduje się aglomerację Godowa wyznaczoną rozporządzeniem Nr 144/06 Wojewody Podkarpackiego z dnia 11 grudnia 2006 r. w sprawie wyznaczenia aglomeracji Godowa (Dz. Urz. Woj. Podka. Nr 152, poz. 2607).

**§ 2**

Traci moc rozporządzenie Wojewody Podkarpackiego o którym mowa w § 1.

**§ 3**

Wyznacza się, na terenie Gminy Strzyżów, aglomerację Godowa o równoważnej liczbie mieszkańców 2 362, zlokalizowaną na terenie miejscowości Godowa z oczyszczalnią ścieków w Godowej.

**§ 4**

Obszar i granice aglomeracji, o której mowa w § 3 oznaczone są na mapie stanowiącej załącznik do uchwały.

**§ 5**

Wykonanie uchwały powierza się Zarządowi Województwa Podkarpackiego.

**§ 6**

Uchwała wchodzi w życie po upływie 14 dni od dnia ogłoszenia w Dzienniku Urzędowym Województwa Podkarpackiego.

## Uzasadnienie

Na podstawie art. 43 ust. 2a ustawy z dnia 18 lipca 2001 r. Prawo wodne (Dz. U. z 2012 r., poz. 145 z późn. zm.), sejmik województwa wyznacza aglomeracje, w drodze uchwały. Zgodnie z art. 43 ust. 2b Prawa wodnego wyznaczenie aglomeracji następuje po uzgodnieniu przez marszałka województwa z właściwym dyrektorem regionalnego zarządu gospodarki wodnej, a zakresie obszarów objętych przynajmniej jedną formą ochrony przyrody z właściwym regionalnym dyrektorem ochrony środowiska oraz po zasięgnięciu opinii zainteresowanych gmin. Pod pojęciem aglomeracji należy rozumieć teren, na którym zaludnienie lub działalność gospodarcza są wystarczająco skoncentrowane, aby ścieki komunalne były zbierane i przekazywane do oczyszczalni ścieków albo do końcowego punktu zrzutu tych ścieków.

Sposób wyznaczenia obszaru i granic aglomeracji określa rozporządzenie Ministra Środowiska z dnia 22 lipca 2014 r. w sprawie sposobu wyznaczania obszaru i granic aglomeracji (Dz. U. z 2014 r., poz. 995).

Na podstawie art. 22 ustawy z dnia 5 stycznia 2011 r. o zmianie ustawy – Prawo wodne oraz niektórych innych ustaw (Dz. U. z 2011 r. Nr 32, poz. 159) aglomerację wyznaczoną przed dniem 15 listopada 2008 r. sejmik województwa może zlikwidować w drodze uchwały, z dniem likwidacji tej aglomeracji traci moc akt prawa miejscowego, którym aglomeracja ta została wyznaczona.

Zgodnie z ówczesznie obowiązującymi przepisami, Wojewoda Podkarpacki wyznaczył rozporządzeniem nr 144/06 z dnia 11 grudnia 2006 r. w sprawie wyznaczenia aglomeracji Godowa (Dz. Urz. Woj. Podka. Nr 152, poz. 2607), aglomerację Godowa, o równoważnej liczbie mieszkańców 2 228, zlokalizowaną na terenie miejscowości Godowa z oczyszczalnią ścieków w Godowej.

Burmistrz Strzyżowa przedłożył propozycję planu aglomeracji, wraz z wnioskiem o zmianę jej granic. Przedmiotowa zmiana aglomeracji wynika z konieczności dostosowania jej do wymogów obecnie obowiązujących przepisów, w szczególności ww. rozporządzenia Ministra Środowiska w sprawie wyznaczania aglomeracji oraz koniecznością uaktualnienia określonej dla aglomeracji RLM.

Zgodnie z przedstawioną propozycją planu nowej aglomeracji, aglomeracja Godowa z oczyszczalnią ścieków w Godowej zlokalizowana zostanie na terenie miejscowości Godowa. Szczegółowe granice aglomeracji określone zostały w załączniku do uchwały.

Obecnie na obszarze aglomeracji nie istnieje sieć kanalizacyjna. Nie ma również oczyszczalni ścieków. Na terenie aglomeracji zameldowanych jest 2 232 mieszkańców.

Gmina planuje budowę nowej oczyszczalni ścieków o przepustowości 300 m<sup>3</sup>/d oraz 23 km sieci kanalizacyjnej, z której korzystać będzie 2 232 mieszkańców. Wskaźnik koncentracji wynosi 97 mk/km.

Aglomeracja w całości zlokalizowana jest na terenie Czarnorzecko – Strzyżowskiego Obszaru Chronionego Krajobrazu. W związku z powyższym warunek minimalnej wielkości wskaźnika koncentracji należy uznać za spełniony.

W aglomeracji powstają ścieki przemysłowe, których RLM wynosi 130.

Na terenie aglomeracji powstaje 300 m<sup>3</sup>/d ścieków komunalnych, o parametrach: BZT<sub>5</sub> – 350 mgO<sub>2</sub>/dm<sup>3</sup>, ChZT – 450 mgO<sub>2</sub>/dm<sup>3</sup>, zawiesina ogólna – 200 mg/dm<sup>3</sup>.

Całkowita RLM aglomeracji wyniesie 2 362 i będzie równa sumie liczby mieszkańców i RLM ścieków przemysłowych aglomeracji.

Zgodnie z § 4 ust. 5 w/w rozporządzenia w sprawie sposobu wyznaczania obszaru i granic aglomeracji, zweryfikowana przez marszałka województwa propozycja planu aglomeracji podlega uzgodnieniu i zaopiniowaniu, zgodnie z art. 43 ust. 2b ustawy z dnia 18 lipca 2001 r. – Prawo wodne.

W piśmie z dnia 15 stycznia 2015 r., znak: OS-II.0006.37.2014.PC Marszałek Województwa Podkarpackiego poinformował o pozytywnym zweryfikowaniu propozycji planu aglomeracji Godowa przedłożonej przez Burmistrza Strzyżowa oraz wystąpił do Dyrektora Regionalnego Zarządu Gospodarki Wodnej w Krakowie (Dyrektor RZGW) i Regionalnego Dyrektora Ochrony Środowiska w Rzeszowie (RDOŚ), o uzgodnienie propozycji planu aglomeracji oraz do Gminy Strzyżów o zaopiniowanie propozycji planu aglomeracji Godowa.

Dyrektor RZGW w Krakowie postanowieniem z dnia 3 lutego 2015 r., znak: ZG-424-6/15 pozytywnie uzgodnił propozycję planu aglomeracji Godowa.

RDOŚ w Rzeszowie w piśmie z dnia 5 lutego 2015 r., znak: WSI.400.4.4.2015.IK poinformował o pozytywnym uzgodnieniu propozycji planu aglomeracji Godowa.

Gmina Strzyżów w piśmie z dnia 26 stycznia 2015 r., znak: ROL.602.14.3.2014.GE poinformowała o pozytywnym zaopiniowaniu propozycji planu aglomeracji Godowa.

W związku z powyższym zostały spełnione warunki ustawowe do wyznaczenia aglomeracji Godowa w nowych granicach.

Wejście w życie niniejszej uchwały przyczyni się do rozwiązania problemu gospodarki ściekowej na terenie Gminy Strzyżów w sposób technicznie i ekonomicznie uzasadniony.

Nie przewiduje się innych skutków prawnych i społeczno – gospodarczych, które byłyby związane z wejściem w życie niniejszej uchwały.

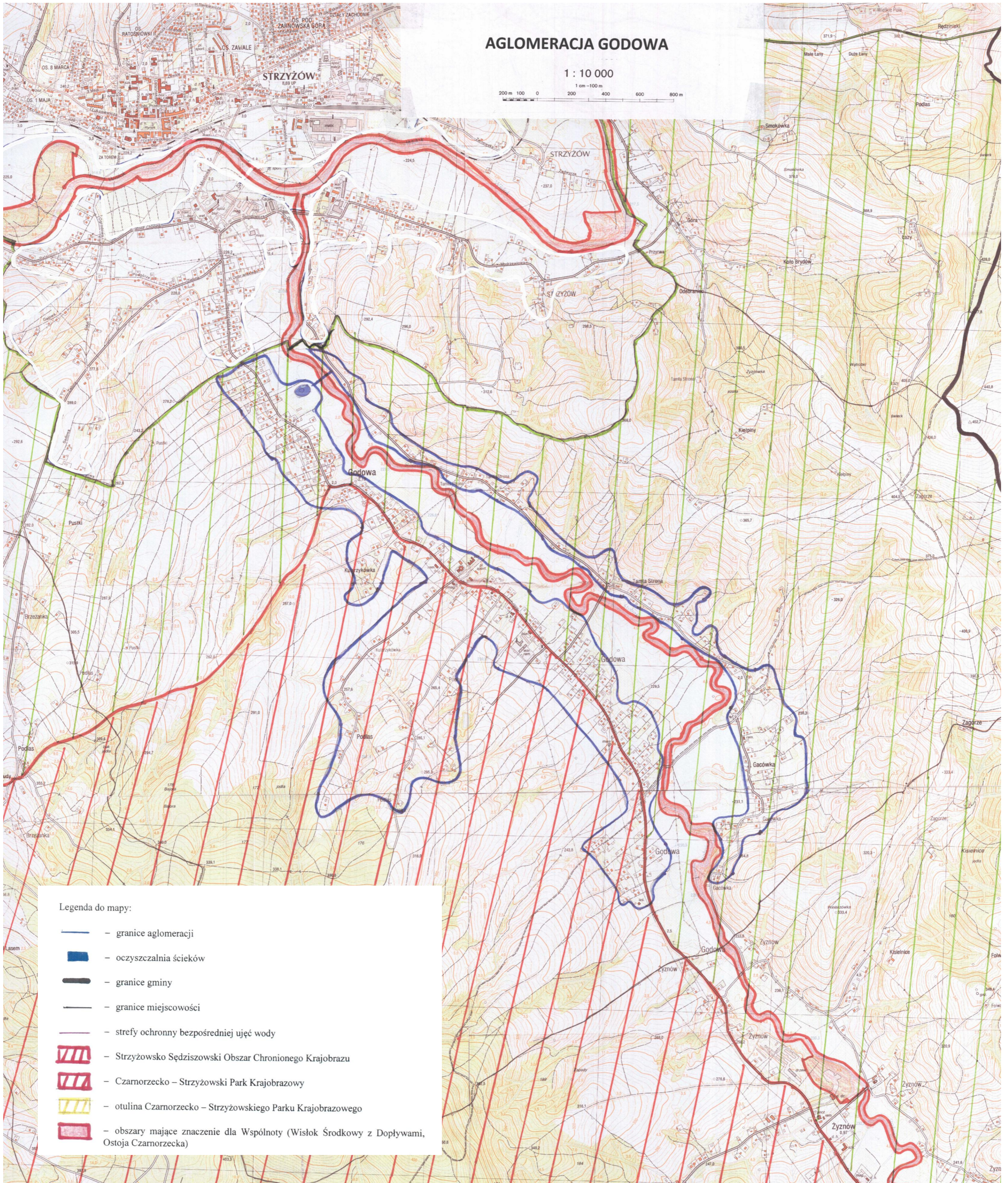
Uchwała nie narusza obowiązków gminy w zakresie odprowadzania i oczyszczania ścieków komunalnych wynikających m.in. z przepisów o samorządzie gminnym.

Konieczność wyznaczenia aglomeracji wynika z wywiązania się Rządu Rzeczypospolitej Polskiej ze zobowiązań zawartych w Traktacie Akcesyjnym, w części dotyczącej spełnienia dyrektywy 91/271/EWG, w sprawie oczyszczania ścieków komunalnych, w zakresie wyposażenia aglomeracji w systemy kanalizacji zbiorczej i oczyszczalnie ścieków komunalnych.










# AGLOMERACJA GODOWA

1 : 10 000

200 m 100 0 200 400 600 800 m



## Legenda do mapy:

-  - granice aglomeracji
-  - oczyszczalnia ścieków
-  - granice gminy
-  - granice miejscowości
-  - strefy ochronny bezpośredniej ujęć wody
-  - Strzyżowsko Sędziszowski Obszar Chronionego Krajobrazu
-  - Czarnorzecko – Strzyżowski Park Krajobrazowy
-  - otulina Czarnorzecko – Strzyżowskiego Parku Krajobrazowego
-  - obszary mające znaczenie dla Wspólnoty (Wisłok Środkowy z Dopływami, Ostoja Czarnorzecka)



**Uchwała Nr        /        /15**  
**Sejmiku Województwa Podkarpackiego**  
z dnia.....2015 r.

**w sprawie likwidacji dotychczasowej aglomeracji Lesko**  
**oraz wyznaczenia nowej aglomeracji Lesko**

Na podstawie art. 18 pkt 1 i pkt 20 ustawy z dnia 5 czerwca 1998 r. o samorządzie województwa (Dz. U. z 2013 r., poz. 596 z późn. zm.), art. 43 ust. 2a ustawy z dnia 18 lipca 2001 r. Prawo wodne (Dz. U. z 2012 r., poz. 145 z późn. zm.), art. 22 ust. 2 i ust. 3 ustawy z dnia 5 stycznia 2011 r. o zmianie ustawy – Prawo wodne oraz niektórych innych ustaw (Dz. U. Nr 32, poz. 159) oraz rozporządzenia Ministra Środowiska z dnia 22 lipca 2014 r. w sprawie sposobu wyznaczania obszaru i granic aglomeracji (Dz. U. z 2014 r., poz. 995),

**Sejmik Województwa Podkarpackiego**  
**uchwala, co następuje:**

§ 1

Likwiduje się aglomerację Lesko wyznaczoną rozporządzeniem Nr 22/06 Wojewody Podkarpackiego z dnia 21 marca 2006 r. w sprawie wyznaczenia aglomeracji Lesko (Dz. Urz. Woj. Podka. Nr 21, poz. 291).

§ 2

Traci moc rozporządzenie Wojewody Podkarpackiego o którym mowa w § 1.

§ 3

Wyznacza się, na terenie Gminy Lesko, aglomerację Lesko o równoważnej liczbie mieszkańców 9 868, zlokalizowaną na terenie miejscowości: Lesko, Bezmiechowa Dolna, Bezmiechowa Górna, Glinne, Huzele, Jankowce, Łączki, Łukawica, Manasterzec, Postołów i Weremień z oczyszczalnią ścieków w Lesku.

§ 4

Obszar i granice aglomeracji, o której mowa w § 3 oznaczone są na mapie stanowiącej załącznik do uchwały.

§ 5

Wykonanie uchwały powierza się Zarządowi Województwa Podkarpackiego.

§ 6

Uchwała wchodzi w życie po upływie 14 dni od dnia ogłoszenia w Dzienniku Urzędowym Województwa Podkarpackiego.

## **Uzasadnienie**

Na podstawie art. 43 ust. 2a ustawy z dnia 18 lipca 2001 r. Prawo wodne (Dz. U. z 2012 r., poz. 145 z późn. zm.), sejmik województwa wyznacza aglomeracje, w drodze uchwały. Zgodnie z art. 43 ust. 2b Prawa wodnego wyznaczenie aglomeracji następuje po uzgodnieniu przez marszałka województwa z właściwym dyrektorem regionalnego zarządu gospodarki wodnej, a zakresie obszarów objętych przynajmniej jedną formą ochrony przyrody z właściwym regionalnym dyrektorem ochrony środowiska oraz po zasięgnięciu opinii zainteresowanych gmin. Pod pojęciem aglomeracji należy rozumieć teren, na którym zaludnienie lub działalność gospodarcza są wystarczająco skoncentrowane, aby ścieki komunalne były zbierane i przekazywane do oczyszczalni ścieków albo do końcowego punktu zrzutu tych ścieków.

Sposób wyznaczenia obszaru i granic aglomeracji określa rozporządzenie Ministra Środowiska z dnia 22 lipca 2014 r. w sprawie sposobu wyznaczania obszaru i granic aglomeracji (Dz. U. z 2014 r., poz. 995).

Na podstawie art. 22 ustawy z dnia 5 stycznia 2011 r. o zmianie ustawy – Prawo wodne oraz niektórych innych ustaw (Dz. U. z 2011 r. Nr 32, poz. 159) aglomerację wyznaczoną przed dniem 15 listopada 2008 r. sejmik województwa może zlikwidować w drodze uchwały, z dniem likwidacji tej aglomeracji traci moc akt prawa miejscowego, którym aglomeracja ta została wyznaczona.

Zgodnie z ówczesznie obowiązującymi przepisami, Wojewoda Podkarpacki wyznaczył rozporządzeniem nr 22/06 z dnia 21 marca 2006 r. w sprawie wyznaczenia aglomeracji Lesko (Dz. Urz. Woj. Podka. Nr 21, poz. 291), aglomerację Lesko, o równoważnej liczbie mieszkańców 13 551, zlokalizowaną na terenie miejscowości: Lesko, Bezmiechowa Dolna, Bezmiechowa Górna, Łukawica, Manasterz, Jankowce, Glinne, Huzele, Weremień, Łączki, Postołów, Hoczew, Dziurdziów, Bachlawa i Średnia Wieś z oczyszczalnią ścieków w Lesku.

Burmistrz Miasta i Gminy Lesko przedłożył propozycję planu aglomeracji, wraz z wnioskiem o zmianę jej granic. Przedmiotowa zmiana aglomeracji wynika z konieczności dostosowania jej do wymogów obecnie obowiązujących przepisów, w szczególności ww. rozporządzenia Ministra Środowiska w sprawie wyznaczania aglomeracji.

Zgodnie z przedstawioną propozycją planu nowej aglomeracji, aglomeracja Lesko z oczyszczalnią ścieków w Lesku zlokalizowana zostanie na terenie miejscowości: Lesko, Bezmiechowa Dolna, Bezmiechowa Górna, Glinne, Huzele, Jankowce, Łączki, Łukawica, Manasterzec, Postołów i Weremień. Szczegółowe granice aglomeracji określone zostały w załączniku do uchwały.

Na obszarze aglomeracji istnieje 119,1 km sieci kanalizacyjnej. Na terenie aglomeracji zameldowanych jest 9 373 mieszkańców, ponadto zarejestrowanych jest 495 miejsc noclegowych. W ramach aglomeracji nie planuje się budowy nowej sieci kanalizacyjnej.

W aglomeracji nie powstają ścieki przemysłowe, nie planuje się również podłączenia do kanalizacji zakładów odprowadzających takie ścieki.

Na terenie aglomeracji powstaje 1 593 m<sup>3</sup>/d ścieków komunalnych, o parametrach: BZT<sub>5</sub> – 279 mgO<sub>2</sub>/dm<sup>3</sup>, ChZT – 744 mgO<sub>2</sub>/dm<sup>3</sup>, zawiesina ogólna – 493 mg/dm<sup>3</sup>.

Całkowita RLM aglomeracji wyniesie 9 868 i będzie równa sumie liczby mieszkańców i turystów aglomeracji.

Zgodnie z § 4 ust. 5 w/w rozporządzenia w sprawie sposobu wyznaczania obszaru i granic aglomeracji, zweryfikowana przez marszałka województwa propozycja planu aglomeracji podlega uzgodnieniu i zaopiniowaniu, zgodnie z art. 43 ust. 2b ustawy z dnia 18 lipca 2001 r. – Prawo wodne.

W piśmie z dnia 15 stycznia 2015 r., znak: OS-II.0006.35.2014.PC Marszałek Województwa Podkarpackiego poinformował o pozytywnym zweryfikowaniu propozycji planu aglomeracji Lesko przedłożonej przez Burmistrza Leska oraz wystąpił do Dyrektora Regionalnego Zarządu Gospodarki Wodnej w Krakowie (Dyrektor RZGW) i Regionalnego Dyrektora Ochrony Środowiska w Rzeszowie (RDOŚ), o uzgodnienie propozycji planu aglomeracji oraz do Gminy Lesko o zaopiniowanie propozycji planu aglomeracji Lesko.

Dyrektor RZGW w Krakowie postanowieniem z dnia 3 lutego 2015 r., znak: ZG-424-4/15 pozytywnie uzgodnił propozycję planu aglomeracji Lesko.

RDOŚ w Rzeszowie w piśmie z dnia 5 lutego 2015 r., znak: WSI.400.4.1.2015.IK poinformował o pozytywnym uzgodnieniu propozycji planu aglomeracji Lesko.

Gmina Lesko w piśmie z dnia 21 stycznia 2015 r., znak: PFIIGK.066.02.15 poinformowała o pozytywnym zaopiniowaniu propozycji planu aglomeracji Lesko.

W związku z powyższym zostały spełnione warunki ustawowe do wyznaczenia aglomeracji Lesko w nowych granicach.

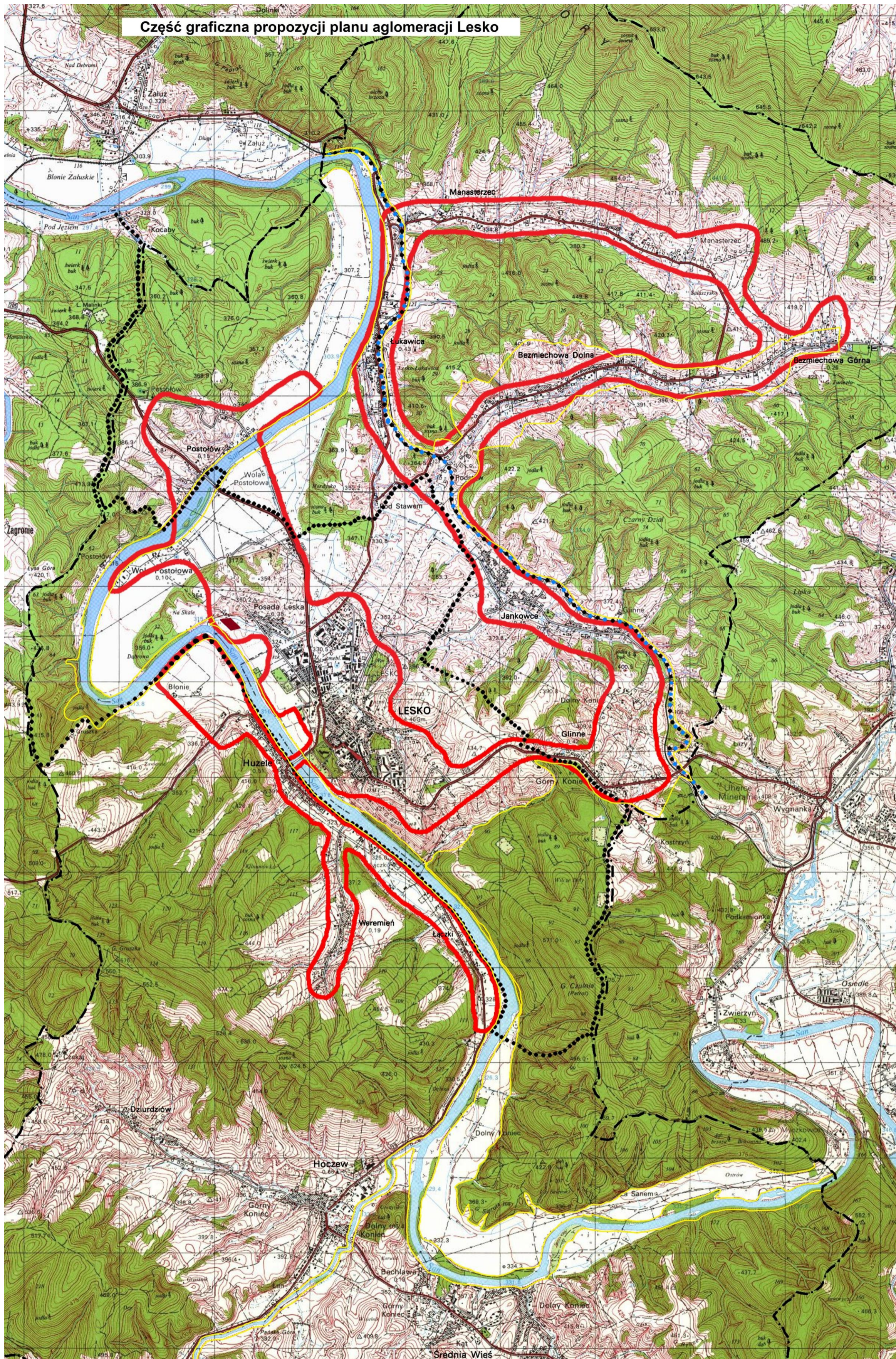
Wejście w życie niniejszej uchwały przyczyni się do rozwiązania problemu gospodarki ściekowej na terenie Gminy Lesko w sposób technicznie i ekonomicznie uzasadniony.

Nie przewiduje się innych skutków prawnych i społeczno – gospodarczych, które byłyby związane z wejściem w życie niniejszej uchwały.

Uchwała nie narusza obowiązków gminy w zakresie odprowadzania i oczyszczania ścieków komunalnych wynikających m.in. z przepisów o samorządzie gminnym.

Konieczność wyznaczenia aglomeracji wynika z wywiązania się Rządu Rzeczypospolitej Polskiej ze zobowiązań zawartych w Traktacie Akcesyjnym, w części dotyczącej spełnienia dyrektywy 91/271/EWG, w sprawie oczyszczania ścieków komunalnych, w zakresie wyposażenia aglomeracji w systemy kanalizacji zbiorczej i oczyszczalnie ścieków komunalnych.

# Część graficzna propozycji planu aglomeracji Lesko



- Objaśnienia:**
- Granica gminy
  - Granica Aglomeracji Lesko
  - Lokalizacja oczyszczalni ścieków
  - .... Granica Wschodniobeskidzkiego Obszaru Chronionego Krajobrazu
  - - - Granica Parku Krajobrazowego Gór Słonnych
  - Granica Obszaru Natura 2000

1:25 000

1 cm = 250 m

m 1000 750 500 250 0 1 km

© GŁÓWNY GEODETA KRAJU

Wszelkie prawa zastrzeżone. Mapa ani żadna jej część bez pisemnej zgody wydawcy nie może być wykorzystywana w systemach oddzielnych bądź reprodukowana jakimkolwiek sposobem: fotograficznym, elektronicznym, mechanicznym lub innym.

**Uchwała Nr        /        /15  
Sejmiku Województwa Podkarpackiego**

z dnia.....2015 r.

**w sprawie likwidacji dotychczasowych aglomeracji Strzyżów i Wysoka  
Strzyżowska oraz wyznaczenia nowej aglomeracji Strzyżów**

Na podstawie art. 18 pkt 1 i pkt 20 ustawy z dnia 5 czerwca 1998 r. o samorządzie województwa (Dz. U. z 2013 r., poz. 596 z późn. zm.), art. 43 ust. 2a ustawy z dnia 18 lipca 2001 r. Prawo wodne (Dz. U. z 2012 r., poz. 145 z późn. zm.), art. 22 ust. 2 i ust. 3 ustawy z dnia 5 stycznia 2011 r. o zmianie ustawy – Prawo wodne oraz niektórych innych ustaw (Dz. U. Nr 32, poz. 159) oraz rozporządzenia Ministra Środowiska z dnia 22 lipca 2014 r. w sprawie sposobu wyznaczania obszaru i granic aglomeracji (Dz. U. z 2014 r., poz. 995),

**Sejmik Województwa Podkarpackiego  
uchwala, co następuje:**

§ 1

Likwiduje się aglomeracje:

1. Strzyżów wyznaczoną rozporządzeniem Nr 164/06 Wojewody Podkarpackiego z dnia 11 grudnia 2006 r. w sprawie wyznaczenia aglomeracji Strzyżów (Dz. Urz. Woj. Podka. Nr 155, poz. 2705),
2. Wysoka Strzyżowska wyznaczoną rozporządzeniem Nr 120/06 Wojewody Podkarpackiego z dnia 30 listopada 2006 r. w sprawie wyznaczenia aglomeracji Wysoka Strzyżowska (Dz. Urz. Woj. Podka. Nr 145, poz. 2201).

§ 2

Tracą moc rozporządzenia Wojewody Podkarpackiego o których mowa w § 1.

§ 3

Wyznacza się, na terenie Gminy Strzyżów, aglomerację Strzyżów o równoważnej liczbie mieszkańców 11 295, zlokalizowaną na terenie miejscowości: Strzyżów, Wysoka Strzyżowska, Łętownia i Dobrzechów z oczyszczalnią ścieków w Strzyżowie.

§ 4

Obszar i granice aglomeracji, o której mowa w § 3 oznaczone są na mapie stanowiącej załącznik do uchwały.

§ 5

Wykonanie uchwały powierza się Zarządowi Województwa Podkarpackiego.

§ 6

Uchwała wchodzi w życie po upływie 14 dni od dnia ogłoszenia w Dzienniku Urzędowym Województwa Podkarpackiego.

## Uzasadnienie

Na podstawie art. 43 ust. 2a ustawy z dnia 18 lipca 2001 r. Prawo wodne (Dz. U. z 2012 r., poz. 145 z późn. zm.), sejmik województwa wyznacza aglomeracje, w drodze uchwały. Zgodnie z art. 43 ust. 2b Prawa wodnego wyznaczenie aglomeracji następuje po uzgodnieniu przez marszałka województwa z właściwym dyrektorem regionalnego zarządu gospodarki wodnej, a zakresie obszarów objętych przynajmniej jedną formą ochrony przyrody z właściwym regionalnym dyrektorem ochrony środowiska oraz po zasięgnięciu opinii zainteresowanych gmin. Pod pojęciem aglomeracji należy rozumieć teren, na którym zaludnienie lub działalność gospodarcza są wystarczająco skoncentrowane, aby ścieki komunalne były zbierane i przekazywane do oczyszczalni ścieków albo do końcowego punktu zrzutu tych ścieków.

Sposób wyznaczenia obszaru i granic aglomeracji określa rozporządzenie Ministra Środowiska z dnia 22 lipca 2014 r. w sprawie sposobu wyznaczania obszaru i granic aglomeracji (Dz. U. z 2014 r., poz. 995).

Na podstawie art. 22 ustawy z dnia 5 stycznia 2011 r. o zmianie ustawy – Prawo wodne oraz niektórych innych ustaw (Dz. U. z 2011 r. Nr 32, poz. 159) aglomerację wyznaczoną przed dniem 15 listopada 2008 r. sejmik województwa może zlikwidować w drodze uchwały, z dniem likwidacji tej aglomeracji traci moc akt prawa miejscowego, którym aglomeracja ta została wyznaczona.

Zgodnie z ówczesnie obowiązującymi przepisami, Wojewoda Podkarpacki wyznaczył rozporządzeniem nr 164/06 z dnia 11 grudnia 2006 r. w sprawie wyznaczenia aglomeracji Strzyżów (Dz. Urz. Woj. Podka. Nr 155, poz. 2705), aglomerację Strzyżów, o równoważnej liczbie mieszkańców 9 300, zlokalizowaną na terenie miejscowości Strzyżów z oczyszczalnią ścieków w Strzyżowie. Ponadto Wojewoda Podkarpacki wyznaczył rozporządzeniem nr 120/06 z dnia 30 listopada 2006 r. w sprawie wyznaczenia aglomeracji Wysoka Strzyżowska (Dz. Urz. Woj. Podka. Nr 145, poz. 2201), aglomerację Wysoka Strzyżowska, o równoważnej liczbie mieszkańców 2 210, zlokalizowaną na terenie miejscowości Wysoka Strzyżowska z oczyszczalnią ścieków w Wysokiej Strzyżowskiej.

Burmistrz Strzyżowa przedłożył propozycję planu aglomeracji Strzyżów, wraz z wnioskiem o zmianę jej granic. Przedmiotowa zmiana aglomeracji wynika z konieczności dostosowania jej do wymogów obecnie obowiązujących przepisów, w szczególności ww. rozporządzenia Ministra Środowiska w sprawie wyznaczania aglomeracji. Ponadto, ze względu na zmianę przez Gminę koncepcji odprowadzania i oczyszczania ścieków, obszar dotychczasowej aglomeracji Wysoka Strzyżowska zostanie włączony do aglomeracji Strzyżów i obsługiwany przez jedną oczyszczalnię ścieków w Strzyżowie.

Zgodnie z przedstawioną propozycją planu nowej aglomeracji, aglomeracja Strzyżów z oczyszczalnią ścieków w Strzyżowie zlokalizowana zostanie na terenie miejscowości: Strzyżów, Wysoka Strzyżowska, Łętownia i Dobrzechów. Szczegółowe granice aglomeracji określone zostały w załączniku do uchwały.

Na obszarze aglomeracji istnieje 41,9 km sieci kanalizacyjnej. Na terenie aglomeracji zameldowanych jest 11 033 mieszkańców, ponadto zarejestrowanych jest 87 miejsc noclegowych. W ramach aglomeracji planuje się budowę nowej sieci kanalizacyjnej, tj. zlokalizowanej na obszarach objętych ochroną przyrody o długości 17 km, z której korzystać będzie 2 000 mieszkańców i poza tym obszarem o długości 4 km, z której korzystać będzie 877 mieszkańców. Wskaźnik koncentracji dla tej sieci

wynosi odpowiednio 117 mk/km i 219 mk/km. W związku z powyższym warunek minimalnej wielkości wskaźnika koncentracji uznać należy za spełniony.

W aglomeracji powstają ścieki przemysłowe o RLM wynoszącym 175.

Na terenie aglomeracji powstaje około 1 200 m<sup>3</sup>/d ścieków komunalnych, o parametrach: BZT<sub>5</sub> – 640 mgO<sub>2</sub>/dm<sup>3</sup>, ChZT – 2311 mgO<sub>2</sub>/dm<sup>3</sup>, zawiesina ogólna – 674 mg/dm<sup>3</sup>, azot ogólny – 70 mg/dm<sup>3</sup>, fosfor ogólny – 12 mgO<sub>2</sub>/dm<sup>3</sup>.

Całkowita RLM aglomeracji wyniesie 11 295 i będzie równa sumie liczby mieszkańców, turystów oraz RLM ścieków przemysłowych aglomeracji.

Zgodnie z § 4 ust. 5 w/w rozporządzenia w sprawie sposobu wyznaczania obszaru i granic aglomeracji, zweryfikowana przez marszałka województwa propozycja planu aglomeracji podlega uzgodnieniu i zaopiniowaniu, zgodnie z art. 43 ust. 2b ustawy z dnia 18 lipca 2001 r. – Prawo wodne.

W piśmie z dnia 15 stycznia 2015 r., znak: OS-II.0006.38.2014.PC Marszałek Województwa Podkarpackiego poinformował o pozytywnym zweryfikowaniu propozycji planu aglomeracji Strzyżów przedłożonej przez Burmistrza Strzyżowa oraz wystąpił do Dyrektora Regionalnego Zarządu Gospodarki Wodnej w Krakowie (Dyrektor RZGW) i Regionalnego Dyrektora Ochrony Środowiska w Rzeszowie (RDOŚ), o uzgodnienie propozycji planu aglomeracji oraz do Gminy Strzyżów o zaopiniowanie propozycji planu aglomeracji Strzyżów.

Dyrektor RZGW w Krakowie postanowieniem z dnia 3 lutego 2015 r., znak: ZG-424-7/15 pozytywnie uzgodnił propozycję planu aglomeracji Strzyżów.

RDOŚ w Rzeszowie w piśmie z dnia 5 lutego 2015 r., znak: WSI.400.4.5.2015.IK poinformował o pozytywnym uzgodnieniu propozycji planu aglomeracji Strzyżów.

Gmina Strzyżów w piśmie z dnia 26 stycznia 2015 r., znak: ROL.602.14.2.2014.GE poinformowała o pozytywnym zaopiniowaniu propozycji planu aglomeracji Strzyżów.

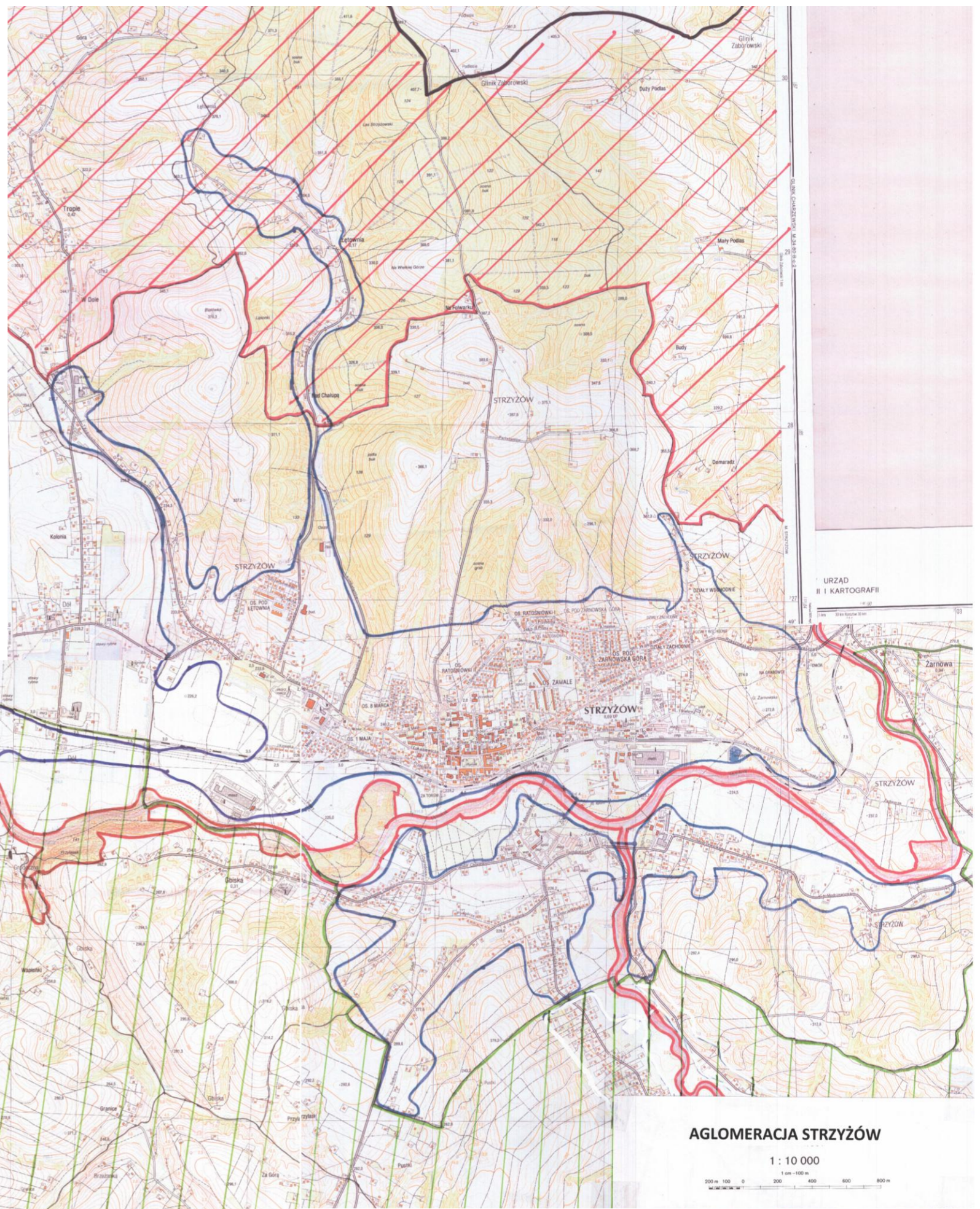
W związku z powyższym zostały spełnione warunki ustawowe do wyznaczenia aglomeracji Strzyżów w nowych granicach.

Wejście w życie niniejszej uchwały przyczyni się do rozwiązania problemu gospodarki ściekowej na terenie Gminy Strzyżów w sposób technicznie i ekonomicznie uzasadniony.

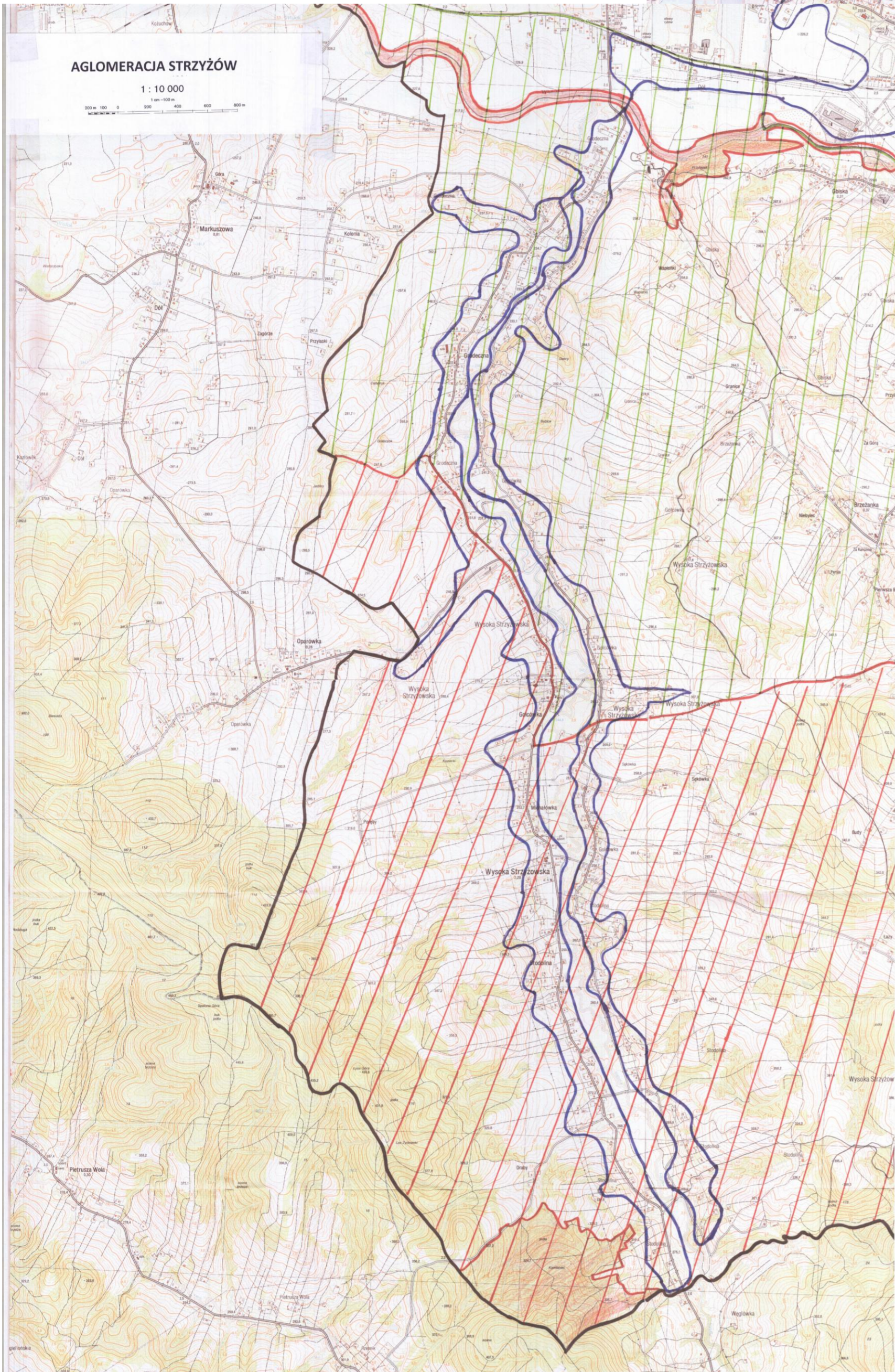
Nie przewiduje się innych skutków prawnych i społeczno – gospodarczych, które byłyby związane z wejściem w życie niniejszej uchwały.

Uchwała nie narusza obowiązków gminy w zakresie odprowadzania i oczyszczania ścieków komunalnych wynikających m.in. z przepisów o samorządzie gminnym.

Konieczność wyznaczenia aglomeracji wynika z wywiązania się Rządu Rzeczypospolitej Polskiej ze zobowiązań zawartych w Traktacie Akcesyjnym, w części dotyczącej spełnienia dyrektywy 91/271/EWG, w sprawie oczyszczania ścieków komunalnych, w zakresie wyposażenia aglomeracji w systemy kanalizacji zbiorczej i oczyszczalnie ścieków komunalnych.




URZĄD  
B. I. KARTOGRAFI




**AGLOMERACJA STRZYŻÓW**

1 : 10 000












**AGLOMERACJA STRZYŻÓW**

1 : 10 000



Legenda do mapy:

-  – granice aglomeracji
-  – oczyszczalnia ścieków
-  – granice gminy
-  – granice miejscowości
-  – strefy ochronny bezpośredniej ujęć wody
-  – Strzyżowsko Sędziszowski Obszar Chronionego Krajobrazu
-  – Czarnorzecko – Strzyżowski Park Krajobrazowy
-  – otulina Czarnorzecko – Strzyżowskiego Parku Krajobrazowego
-  – obszary mające znaczenie dla Wspólnoty (Wistok Środkowy z Dopływami, Ostoja Czarnorzecka)



**Uchwała Nr        /        /15  
Sejmiku Województwa Podkarpackiego**

z dnia.....2015 r.

**w sprawie likwidacji dotychczasowej aglomeracji Nowa Sarzyna  
oraz wyznaczenia nowej aglomeracji Nowa Sarzyna**

Na podstawie art. 18 pkt 1 i pkt 20 ustawy z dnia 5 czerwca 1998 r. o samorządzie województwa (Dz. U. z 2013 r., poz. 596 z późn. zm.), art. 43 ust. 2a ustawy z dnia 18 lipca 2001 r. Prawo wodne (Dz. U. z 2012 r., poz. 145 z późn. zm.), art. 22 ust. 2 i ust. 3 ustawy z dnia 5 stycznia 2011 r. o zmianie ustawy – Prawo wodne oraz niektórych innych ustaw (Dz. U. Nr 32, poz. 159) oraz rozporządzenia Ministra Środowiska z dnia 22 lipca 2014 r. w sprawie sposobu wyznaczania obszaru i granic aglomeracji (Dz. U. z 2014 r., poz. 995),

**Sejmik Województwa Podkarpackiego  
uchwala, co następuje:**

**§ 1**

Likwiduje się aglomerację Nowa Sarzyna wyznaczoną rozporządzeniem Nr 61/06 Wojewody Podkarpackiego z dnia 12 września 2006 r. w sprawie wyznaczenia aglomeracji Nowa Sarzyna (Dz. Urz. Woj. Podka. Nr 117, poz. 1610 z późn. zm.).

**§ 2**

Traci moc rozporządzenie Wojewody Podkarpackiego o którym mowa w § 1.

**§ 3**

Wyznacza się, na terenie Gminy Nowa Sarzyna, aglomerację Nowa Sarzyna o równoważnej liczbie mieszkańców 23 078, zlokalizowaną na terenie miejscowości: Nowa Sarzyna, Sarzyna, Tarnogóra, Ruda Łańcucka, Łukowa, Jelna – przysiółek Baranówka, Jelna – sołectwo Judaszówka, Majdan Łętowski i Łętownia – sołectwo Gościńiec z oczyszczalnią ścieków w Sarzynie.

**§ 4**

Obszar i granice aglomeracji, o której mowa w § 3 oznaczone są na mapie stanowiącej załącznik do uchwały.

**§ 5**

Wykonanie uchwały powierza się Zarządowi Województwa Podkarpackiego.

**§ 6**

Uchwała wchodzi w życie po upływie 14 dni od dnia ogłoszenia w Dzienniku Urzędowym Województwa Podkarpackiego.

## Uzasadnienie

Na podstawie art. 43 ust. 2a ustawy z dnia 18 lipca 2001 r. Prawo wodne (Dz. U. z 2012 r., poz. 145 z późn. zm.), sejmik województwa wyznacza aglomeracje, w drodze uchwały. Zgodnie z art. 43 ust. 2b Prawa wodnego wyznaczenie aglomeracji następuje po uzgodnieniu przez marszałka województwa z właściwym dyrektorem regionalnego zarządu gospodarki wodnej, a zakresie obszarów objętych przynajmniej jedną formą ochrony przyrody z właściwym regionalnym dyrektorem ochrony środowiska oraz po zasięgnięciu opinii zainteresowanych gmin. Pod pojęciem aglomeracji należy rozumieć teren, na którym zaludnienie lub działalność gospodarcza są wystarczająco skoncentrowane, aby ścieki komunalne były zbierane i przekazywane do oczyszczalni ścieków albo do końcowego punktu zrzutu tych ścieków.

Sposób wyznaczenia obszaru i granic aglomeracji określa rozporządzenie Ministra Środowiska z dnia 22 lipca 2014 r. w sprawie sposobu wyznaczania obszaru i granic aglomeracji (Dz. U. z 2014 r., poz. 995).

Na podstawie art. 22 ustawy z dnia 5 stycznia 2011 r. o zmianie ustawy – Prawo wodne oraz niektórych innych ustaw (Dz. U. z 2011 r. Nr 32, poz. 159) aglomerację wyznaczoną przed dniem 15 listopada 2008 r. sejmik województwa może zlikwidować w drodze uchwały, z dniem likwidacji tej aglomeracji traci moc akt prawa miejscowego, którym aglomeracja ta została wyznaczona.

Zgodnie z ówczesznie obowiązującymi przepisami, Wojewoda Podkarpacki wyznaczył rozporządzeniem nr 61/06 z dnia 12 września 2006 r. w sprawie wyznaczenia aglomeracji Nowa Sarzyna (Dz. Urz. Woj. Podka. Nr 117, poz. 1610 z późn. zm.), aglomerację Nowa Sarzyna, o równoważnej liczbie mieszkańców 66 928, zlokalizowaną na terenie miejscowości: Nowa Sarzyna, Sarzyna, Tarnogóra, Ruda Łańcucka, Łukowa, Jelna, Łętownia, Wola Zarczycka, Wólka Łętowska, Judaszówka, Majdan Łętowski i Gościniec z oczyszczalnią ścieków w Sarzynie.

Burmistrz Miasta i Gminy Nowa Sarzyna przedłożył propozycję planu aglomeracji, wraz z wnioskiem o zmianę jej granic. Przedmiotowa zmiana aglomeracji wynika z konieczności dostosowania jej do wymogów obecnie obowiązujących przepisów, w szczególności ww. rozporządzenia Ministra Środowiska w sprawie wyznaczania aglomeracji oraz konieczności uaktualnienia określonej dla aglomeracji równoważnej liczby mieszkańców.

Zgodnie z przedstawioną propozycją planu nowej aglomeracji, aglomeracja Nowa Sarzyna z oczyszczalnią ścieków w Sarzynie zlokalizowana zostanie na terenie miejscowości: Nowa Sarzyna, Sarzyna, Tarnogóra, Ruda Łańcucka, Łukowa, Jelna – przysiółek Baranówka, Jelna – sołectwo Judaszówka, Majdan Łętowski i Łętownia – sołectwo Gościniec. Szczegółowe granice aglomeracji określone zostały w załączniku do uchwały.

Na obszarze aglomeracji istnieje 162 km sieci kanalizacyjnej. Na terenie aglomeracji zameldowanych jest 14 496 mieszkańców, ponadto zarejestrowane są 94 miejsca noclegowe. W ramach aglomeracji nie planuje się budowy nowej sieci kanalizacyjnej.

W aglomeracji powstają ścieki przemysłowe, których RLM wynosi 8 488.

Na terenie aglomeracji powstaje około 1 155 m<sup>3</sup>/d ścieków komunalnych, o parametrach: BZT<sub>5</sub> – 481 mgO<sub>2</sub>/dm<sup>3</sup>, ChZT – 992 mgO<sub>2</sub>/dm<sup>3</sup>, zawiesina ogólna – 240 mg/dm<sup>3</sup>.

Całkowita RLM aglomeracji wyniesie 23 078 i będzie równa sumie liczby mieszkańców, turystów i RLM ścieków przemysłowych w aglomeracji.

Zgodnie z § 4 ust. 5 w/w rozporządzenia w sprawie sposobu wyznaczania obszaru i granic aglomeracji, zweryfikowana przez marszałka województwa propozycja planu aglomeracji podlega uzgodnieniu i zaopiniowaniu, zgodnie z art. 43 ust. 2b ustawy z dnia 18 lipca 2001 r. – Prawo wodne.

W piśmie z dnia 15 stycznia 2015 r., znak: OS-II.0006.34.2014.PC Marszałek Województwa Podkarpackiego poinformował o pozytywnym zweryfikowaniu propozycji planu aglomeracji Nowa Sarzyna przedłożonej przez Burmistrza Nowej Sarzyny oraz wystąpił do Dyrektora Regionalnego Zarządu Gospodarki Wodnej w Krakowie (Dyrektor RZGW) i Regionalnego Dyrektora Ochrony Środowiska w Rzeszowie (RDOŚ), o uzgodnienie propozycji planu aglomeracji oraz do Gminy Nowa Sarzyna o zaopiniowanie propozycji planu aglomeracji Nowa Sarzyna.

Dyrektor RZGW w Krakowie postanowieniem z dnia 3 lutego 2015 r., znak: ZG-424-3/15 pozytywnie uzgodnił propozycję planu aglomeracji Nowa Sarzyna.

RDOŚ w Rzeszowie w piśmie z dnia 3 lutego 2015 r., znak: WSI.400.4.3.2015.IK poinformował o pozytywnym uzgodnieniu propozycji planu aglomeracji Nowa Sarzyna.

Gmina Nowa Sarzyna w uchwale Nr VII/25/2015 Rady Miejskiej w Nowej Sarzynie z dnia 23 lutego 2015 r. w sprawie zaopiniowania propozycji planu aglomeracji Nowa Sarzyna pozytywnie zaopiniowała propozycję planu aglomeracji Nowa Sarzyna.

W związku z powyższym zostały spełnione warunki ustawowe do wyznaczenia aglomeracji Nowa Sarzyna w nowych granicach.

Wejście w życie niniejszej uchwały przyczyni się do rozwiązania problemu gospodarki ściekowej na terenie Gminy Nowa Sarzyna w sposób technicznie i ekonomicznie uzasadniony.

Nie przewiduje się innych skutków prawnych i społeczno – gospodarczych, które byłyby związane z wejściem w życie niniejszej uchwały.

Uchwała nie narusza obowiązków gminy w zakresie odprowadzania i oczyszczania ścieków komunalnych wynikających m.in. z przepisów o samorządzie gminnym.

Konieczność wyznaczenia aglomeracji wynika z wywiązania się Rządu Rzeczypospolitej Polskiej ze zobowiązań zawartych w Traktacie Akcesyjnym, w części dotyczącej spełnienia dyrektywy 91/271/EWG, w sprawie oczyszczania ścieków komunalnych, w zakresie wyposażenia aglomeracji w systemy kanalizacji zbiorczej i oczyszczalnie ścieków komunalnych.



**Uchwała Nr        /        /15**  
**Sejmiku Województwa Podkarpackiego**  
z dnia.....2015 r.

**w sprawie likwidacji dotychczasowej aglomeracji Nowa Dęba**  
**oraz wyznaczenia nowej aglomeracji Nowa Dęba**

Na podstawie art. 18 pkt 1 i pkt 20 ustawy z dnia 5 czerwca 1998 r. o samorządzie województwa (Dz. U. z 2013 r., poz. 596 z późn. zm.), art. 43 ust. 2a ustawy z dnia 18 lipca 2001 r. Prawo wodne (Dz. U. z 2012 r., poz. 145 z późn. zm.), art. 22 ust. 2 i ust. 3 ustawy z dnia 5 stycznia 2011 r. o zmianie ustawy – Prawo wodne oraz niektórych innych ustaw (Dz. U. Nr 32, poz. 159) oraz rozporządzenia Ministra Środowiska z dnia 22 lipca 2014 r. w sprawie sposobu wyznaczania obszaru i granic aglomeracji (Dz. U. z 2014 r., poz. 995),

**Sejmik Województwa Podkarpackiego**  
**uchwala, co następuje:**

§ 1

Likwiduje się aglomerację Nowa Dęba wyznaczoną rozporządzeniem Nr 6/06 Wojewody Podkarpackiego z dnia 14 lutego 2006 r. w sprawie wyznaczenia aglomeracji Nowa Dęba (Dz. Urz. Woj. Podka. Nr 7, poz. 102).

§ 2

Traci moc rozporządzenie Wojewody Podkarpackiego, o którym mowa w § 1.

§ 3

Wyznacza się, na terenie Gminy Nowa Dęba, aglomerację Nowa Dęba o równoważnej liczbie mieszkańców 18 742, zlokalizowaną na terenie miejscowości Nowa Dęba, Rozalin, Tarnowska Wola, Cygany, Jadachy i Chmielów z oczyszczalnią ścieków w Nowej Dębie.

§ 4

Obszar i granice aglomeracji, o której mowa w § 3 oznaczone są na mapie stanowiącej załącznik do uchwały.

§ 5

Wykonanie uchwały powierza się Zarządowi Województwa Podkarpackiego.

§ 6

Uchwała wchodzi w życie po upływie 14 dni od dnia ogłoszenia w Dzienniku Urzędowym Województwa Podkarpackiego.

## **Uzasadnienie**

Na podstawie art. 43 ust. 2a ustawy z dnia 18 lipca 2001 r. Prawo wodne (Dz. U. z 2012 r., poz. 145 z późn. zm.), sejmik województwa wyznacza aglomeracje, w drodze uchwały. Zgodnie z art. 43 ust. 2b Prawa wodnego wyznaczenie aglomeracji następuje po uzgodnieniu przez marszałka województwa z właściwym dyrektorem regionalnego zarządu gospodarki wodnej, a zakresie obszarów objętych przynajmniej jedną formą ochrony przyrody z właściwym regionalnym dyrektorem ochrony środowiska oraz po zasięgnięciu opinii zainteresowanych gmin. Pod pojęciem aglomeracji należy rozumieć teren, na którym zaludnienie lub działalność gospodarcza są wystarczająco skoncentrowane, aby ścieki komunalne były zbierane i przekazywane do oczyszczalni ścieków albo do końcowego punktu zrzutu tych ścieków.

Sposób wyznaczenia obszaru i granic aglomeracji określa rozporządzenie Ministra Środowiska z dnia 22 lipca 2014 r. w sprawie sposobu wyznaczania obszaru i granic aglomeracji (Dz. U. z 2014 r., poz. 995).

Na podstawie art. 22 ustawy z dnia 5 stycznia 2011 r. o zmianie ustawy – Prawo wodne oraz niektórych innych ustaw (Dz. U. z 2011 r. Nr 32, poz. 159) aglomerację wyznaczoną przed dniem 15 listopada 2008 r. sejmik województwa może zlikwidować w drodze uchwały, z dniem likwidacji tej aglomeracji traci moc akt prawa miejscowego, którym aglomeracja ta została wyznaczona.

Zgodnie z ówczesznie obowiązującymi przepisami, Wojewoda Podkarpacki wyznaczył rozporządzeniem nr 6/06 z dnia 14 lutego 2006 r. w sprawie wyznaczenia aglomeracji Nowa Dęba (Dz. Urz. Woj. Podka. Nr 7, poz. 102), aglomerację Nowa Dęba, o równoważnej liczbie mieszkańców 19 236, zlokalizowaną na terenie miejscowości Nowa Dęba, Tarnowska Wola, Chmielów, Cygany, Jadachy, Rozalin i Alfredówka z oczyszczalnią ścieków w Nowej Dębie.

Burmistrz Nowej Dęby przedłożył propozycję planu aglomeracji, wraz z wnioskiem o zmianę jej granic. Przedmiotowa zmiana aglomeracji wynika z konieczności dostosowania jej do wymogów obecnie obowiązujących przepisów, w szczególności ww. rozporządzenia Ministra Środowiska w sprawie wyznaczenia aglomeracji oraz koniecznością uaktualnienia określonej dla aglomeracji RLM.

Zgodnie z przedstawioną propozycją planu nowej aglomeracji, aglomeracja Nowa Dęba z oczyszczalnią ścieków w Nowej Dębie zlokalizowana zostanie na terenie miejscowości Nowa Dęba, Rozalin, Tarnowska Wola, Cygany, Jadachy i Chmielów. Szczegółowe granice aglomeracji określone zostały w załączniku do uchwały.

Obecnie na obszarze aglomeracji istnieje sieć kanalizacyjna długości 197,7 km. Na terenie aglomeracji zameldowanych jest 18 603 mieszkańców, jest również 129 zarejestrowanych miejsc noclegowych. Ponadto nie planuje się budowy nowej sieci kanalizacyjnej w ramach aglomeracji.

W aglomeracji powstają ścieki przemysłowe, których RLM wynosi 10.

Na terenie aglomeracji powstaje 3 200 m<sup>3</sup>/d ścieków komunalnych, o parametrach: BZT<sub>5</sub> – 406 mgO<sub>2</sub>/dm<sup>3</sup>, ChZT – 943 mgO<sub>2</sub>/dm<sup>3</sup>, zawiesina ogólna – 288 mg/dm<sup>3</sup>, fosfor ogólny – 10 mg/dm<sup>3</sup>, azot ogólny – 81 mg/dm<sup>3</sup>.

Całkowita RLM aglomeracji wyniesie 18 742 i będzie równa sumie liczby mieszkańców i RLM ścieków przemysłowych aglomeracji.

W aglomeracji istnieje oczyszczalnia ścieków zlokalizowana w miejscowości Nowa Dęba o średniej przepustowości 3 500 m<sup>3</sup>/d i wydajności 12 250 RLM.

Zgodnie z § 4 ust. 5 w/w rozporządzenia w sprawie sposobu wyznaczania obszaru i granic aglomeracji, zweryfikowana przez marszałka województwa propozycja planu aglomeracji podlega uzgodnieniu i zaopiniowaniu, zgodnie z art. 43 ust. 2b ustawy z dnia 18 lipca 2001 r. – Prawo wodne.

W piśmie z dnia 23 lutego 2015 r., znak: OS-II.0006.36.2014.PC Marszałek Województwa Podkarpackiego poinformował o pozytywnym zweryfikowaniu propozycji planu aglomeracji Nowa Dęba przedłożonej przez Burmistrza Nowej Dęby oraz wystąpił do Dyrektora Regionalnego Zarządu Gospodarki Wodnej w Krakowie (Dyrektor RZGW) i Regionalnego Dyrektora Ochrony Środowiska w Rzeszowie (RDOŚ), o uzgodnienie propozycji planu aglomeracji oraz do Gminy Nowa Dęba o zaopiniowanie propozycji planu aglomeracji Nowa Dęba.

Dyrektor RZGW w Krakowie postanowieniem z dnia 4 marca 2015 r., znak: ZG-424-5/15 pozytywnie uzgodnił propozycję planu aglomeracji Nowa Dęba.

RDOŚ w Rzeszowie w piśmie z dnia 5 marca 2015 r., znak: WSI.400.4.7.2015.IK poinformował o pozytywnym uzgodnieniu propozycji planu aglomeracji Nowa Dęba.

Gmina Nowa Dęba w piśmie z dnia 25 lutego 2015 r., znak: GKS.6324.25.2014 poinformowała o pozytywnym zaopiniowaniu propozycji planu aglomeracji Nowa Dęba.

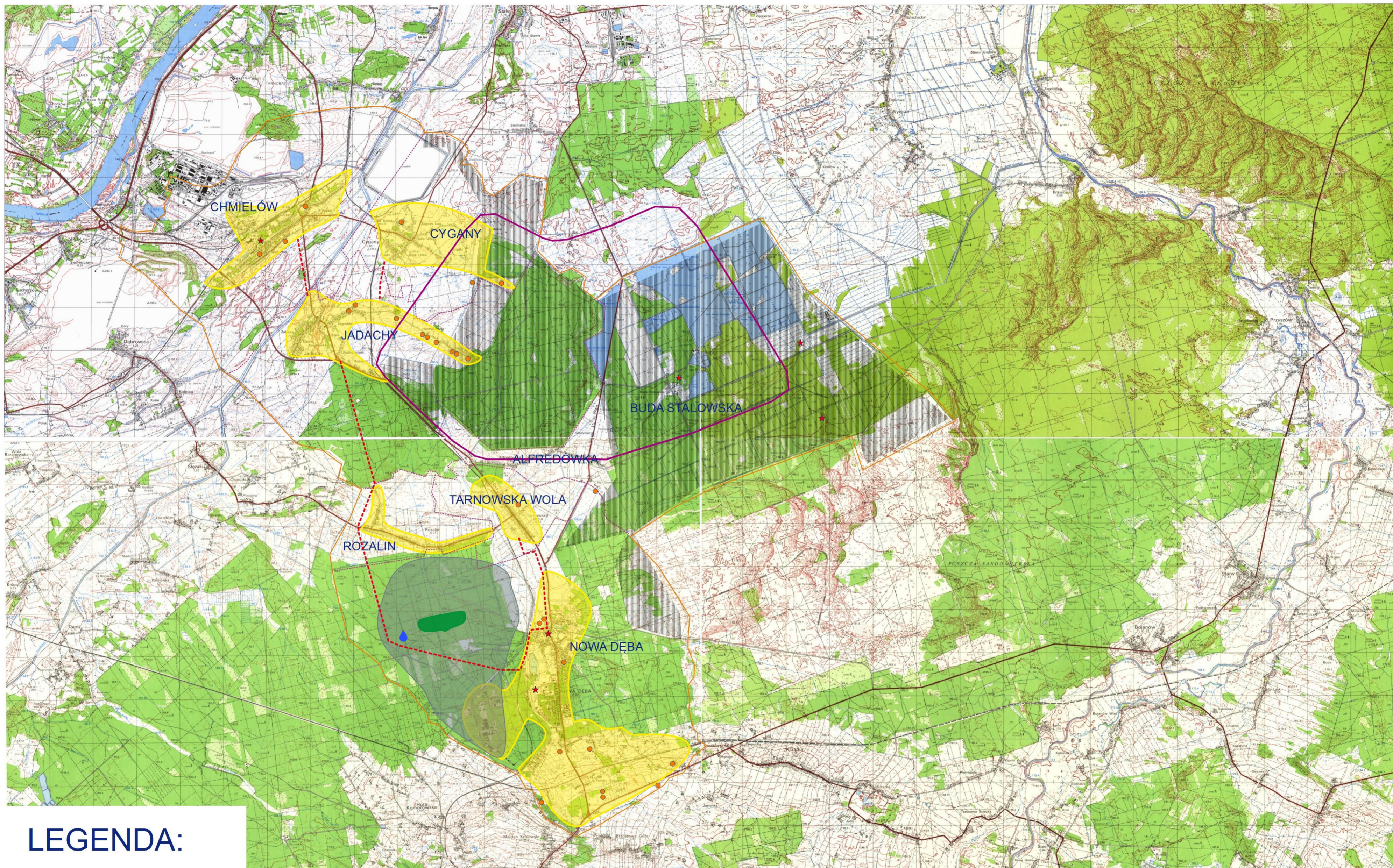
W związku z powyższym zostały spełnione warunki ustawowe do wyznaczenia aglomeracji Nowa Dęba w nowych granicach.

Wejście w życie niniejszej uchwały przyczyni się do rozwiązania problemu gospodarki ściekowej na terenie Gminy Nowa Dęba w sposób technicznie i ekonomicznie uzasadniony.

Nie przewiduje się innych skutków prawnych i społeczno – gospodarczych, które byłyby związane z wejściem w życie niniejszej uchwały.

Uchwała nie narusza obowiązków gminy w zakresie odprowadzania i oczyszczania ścieków komunalnych wynikających m.in. z przepisów o samorządzie gminnym.

Konieczność wyznaczenia aglomeracji wynika z wywiązania się Rządu Rzeczypospolitej Polskiej ze zobowiązań zawartych w Traktacie Akcesyjnym, w części dotyczącej spełnienia dyrektywy 91/271/EWG, w sprawie oczyszczania ścieków komunalnych, w zakresie wyposażenia aglomeracji w systemy kanalizacji zbiorczej i oczyszczalnię ścieków komunalnych.



## LEGENDA:

- ★ - Pomniki przyrody
- 💧 - oczyszczalnia ścieków
- 🟢 - Strefa bezpośrednia ujęcia wody
- 🟡 - obszary wyłączone z aglomeracji
- 🟡 - Strefa pośrednia ujęcia wody
- 🔴 - tranzyt kanalizacji sanitarnej
- 🔴 - granice sołectw
- 🟤 - obszar Natura 2000 Puszcza Sandomierska i enklawy

- 🟠 - granice gminy
- 🟡 - granice aglomeracji
- 🟣 - strefa ochronna ujęcia Studzieniec II - Bukie

SKALA: 1:25 000





**UCHWAŁA NR .....**  
**SEJMIKU WOJEWÓDZTWA PODKARPACKIEGO**  
**z dnia .....**

**w sprawie zmiany uchwały Nr XXXIX/792/13 z dnia 28 października 2013r.**  
**w sprawie Parku Krajobrazowego Pogórza Przemyskiego**

Na podstawie art. 18 pkt 20 ustawy z dnia 5 czerwca 1998 r. o samorządzie województwa (tekst jedn. Dz. U. z 2013 r. poz. 596 z późn. zm.), art. 16 ust. 3 i art.17 ustawy z dnia 16 kwietnia 2004 r. o ochronie przyrody (tekst jedn.Dz. U. z 2013r. poz. 627 z późn. zm.)

**Sejmik Województwa Podkarpackiego w Rzeszowie**

**uchwala co następuje:**

**§ 1.** W uchwale Nr XXXIX/792/13 Sejmiku Województwa Podkarpackiego z dnia 28 października 2013r. w sprawie Parku Krajobrazowego Pogórza Przemyskiego wprowadza się następujące zmiany:

1. § 3 ust.5 otrzymuje brzmienie:

„5. Zakaz, o którym mowa w ust. 1 pkt 10 nie dotyczy organizowania rajdów motorowych i samochodowych, zwanych dalej imprezami, na drodze:

- 1) DK 28 Medyka – Zator,
- 2) wojewódzkiej Nr 884 Przemyśl – Domaradz,
- 3) powiatowej Nr 2078 R Bircza – Huwniki – gr. państwa na odcinku Bircza-Łodzinka Dolna - skrzyżowanie z drogą powiatową Nr 2290R,
- 4) powiatowej Nr 2042 R Wara – Stara Bircza na odcinku Malawa – Stara Bircza,
- 5) powiatowej Nr 2079 R Brzuska – Huta Brzuska,
- 6) powiatowej Nr 1777 R Bircza – Nienadowa na odcinku Bircza – Iskań,
- 7) gminnej Nr 116011 R Korzeniec „Łazy” – Huta Brzuska,
- 8) gminnej Nr 116013 R Korzeniec „Krępak” – Huta Brzuska.

z zastrzeżeniem ust.6 i ust.7 niniejszego paragrafu.”

2. W § 3 po ust.5 dodaje się ust.6 i ust.7 w brzmieniu:

„6. Na każdej z wymienionych w ust. 5 dróg lub wszystkich wymienionych w ust. 5 drogach łącznie w jednym roku kalendarzowym może odbyć się nie więcej niż 2 imprezy trwające nie dłużej niż 3 dni każda.

7. Organizacja imprezy, o której mowa w ust.6, wymaga uzyskania uprzedniej pisemnej informacji Dyrektora Zespołu Parków Krajobrazowych w Przemyślu, że w danym roku kalendarzowym liczba zorganizowanych i zgłoszonych do zorganizowania imprez nie wyczerpuje liczby dozwolonej w ust.6.”

**§ 2.** Wykonanie uchwały powierza się Zarządowi Województwa Podkarpackiego.

**§ 3.** Uchwała wchodzi w życie po upływie 14 dni od dnia ogłoszenia w Dzienniku Urzędowym Województwa Podkarpackiego.

## UZASADNIENIE

Zgodnie z uchwałą Nr XXXIX/792/13 Sejmiku Województwa Podkarpackiego z dnia 28 października 2013r. w sprawie Parku Krajobrazowego Pogórza Przemyskiego na terenie Parku obowiązuje zakaz organizowania rajdów motorowych i samochodowych z wyjątkiem drogi krajowej Medyka – Zator, drogi wojewódzkiej Przemyśl - Domaradz oraz fragmentu drogi powiatowej Bircza – Huwniki – granica państwa na odcinku Bircza - Wola Korzeniecka – lotnisko.

Wprowadzana niniejszą uchwałą zmiana polegająca na rozszerzeniu wykazu dróg, na których przedmiotowy zakaz nie obowiązuje, podyktowana jest planami sporadycznego organizowania na terenie Parku rajdów samochodowych jako imprez promujących region. Po analizie warunków przyrodniczych w sąsiedztwie dróg projektowanych do wyłączenia z zakazu organizowania rajdów samochodowych i motorowych stwierdzono, że są to drogi publiczne, gdzie natężenie ruchu jest stosunkowo duże, usytuowane są one w bezpiecznej odległości od najcenniejszych siedlisk przyrodniczych Parku Krajobrazowego Pogórza Przemyskiego i sporadycznie organizowane imprezy rajdowe nie będą miały istotnego negatywnego wpływu na te siedliska oraz gatunki chronione. Zapis ust. 6 ogranicza ilość rajdów zorganizowanych w ciągu jednego roku kalendarzowego w całym Parku Krajobrazowym Pogórza Przemyskiego do nie więcej niż 2 imprez, niezależnie od ich zasięgu terenowego. Niniejszy projekt uchwały został poddany konsultacjom z organizacjami pozarządowymi i podmiotami wymienionymi w art. 3 ust. 3 ustawy z dnia 24 kwietnia 2003r. o działalności pożytku publicznego i o wolontariacie (tekst jedn. Dz. U. z 2014r. poz.1118 ze zm.), prowadzącymi działalność statutową na terenie Województwa Podkarpackiego. Został również uzgodniony z właściwymi miejscowo radami gmin i z Regionalnym Dyrektorem Ochrony Środowiska w Rzeszowie.

Sporządziła M. Radecka

- projekt -

**UCHWAŁA NR .....**  
**SEJMIKU WOJEWÓDZTWA PODKARPACKIEGO**  
**z dnia .....**

**w sprawie zmiany uchwały Nr XLVIII/997/14 z dnia 23 czerwca 2014 r.  
w sprawie Obszaru Chronionego Krajobrazu Beskidu Niskiego.**

Na podstawie art. 18 pkt 20 ustawy z dnia 5 czerwca 1998 r. o samorządzie województwa (tekst jedn. Dz. U. z 2013 r. poz. 596 z późn. zm.) oraz art. 23 ust. 2 ustawy z dnia 16 kwietnia 2004 r. o ochronie przyrody (Dz. U. z 2013r. poz. 627 z późn. zm.)

**Sejmik Województwa Podkarpackiego w Rzeszowie**

**uchwala co następuje:**

**§ 1.** W uchwale Nr XLVIII/997/14 Sejmiku Województwa Podkarpackiego z dnia 23 czerwca 2014 r. w sprawie Obszaru Chronionego Krajobrazu Beskidu Niskiego wprowadza się następujące zmiany:

1. § 1. 1. Otrzymuje brzmienie:  
„Obszar Chronionego Krajobrazu Beskidu Niskiego, zwany dalej "Obszarem", obejmuje obszar o powierzchni 82.946 ha.”
2. Załącznik Nr 1 otrzymuje brzmienie jak załącznik Nr 1 do niniejszej uchwały.
3. Załącznik Nr 2a otrzymuje brzmienie jak załącznik Nr 2a do niniejszej uchwały.
4. Załącznik Nr 3a otrzymuje brzmienie jak załącznik Nr 3a do niniejszej uchwały.

**§ 2.** Wykonanie uchwały powierza się Zarządowi Województwa Podkarpackiego.

**§ 3.** Uchwała wchodzi w życie po upływie 14 dni od dnia ogłoszenia w Dzienniku Urzędowym Województwa Podkarpackiego.

## UZASADNIENIE

Obszar Chronionego Krajobrazu Beskidu Niskiego funkcjonuje w oparciu o uchwałę Nr XLVIII/997/14 Sejmiku Województwa Podkarpackiego z dnia 23 czerwca 2014 r., która to uchwała określiła między innymi szczegółowy przebieg granic Obszaru. W dniu 29 lipca 2014r. do Kancelarii Sejmiku wpłynął wniosek Stowarzyszeń działających na terenie Beskidu Niskiego dotyczący powiększenia Obszaru Chronionego Krajobrazu Beskidu Niskiego o teren rozciągający się pomiędzy miejscowościami Rogi i Równe oraz doliną Jasiołki. W dniu 5 września 2014r. Stowarzyszenie Ekologiczne Równe uzupełniło wniosek o opinię Państwowego Instytutu Badawczego Instytutu Ochrony Środowiska uzasadniającą włączenie wnioskowanego terenu do Obszaru Chronionego Krajobrazu Beskidu Niskiego. Zgodnie z ww. opinią teren wnioskowany do objęcia ochroną prawną stanowi uzupełnienie jednostki geologiczno-geomorfologicznej fałdu karpackiego, której część pozostaje już w chwili obecnej w granicach Obszaru. Państwowy Instytut Badawczy powołuje się na sporządzaną przez siebie waloryzację krajobrazów obszaru Polski, w której przedmiotowy teren został zaliczony do strefy I tj. krajobrazów o najwyższych walorach. Zgodnie z przedłożoną opinią teren wnioskowany do włączenia do Obszaru stanowi północny fragment odnogi głównego ekologicznego korytarza karpackiego, który to fragment jest obecnie bardziej aktywny ze względu na wybudowaną w Łękach Dukielskich farmę wiatrową utrudniającą przemieszczanie się zwierząt z kompleksu leśnego Gór Iwelskich do dużych kompleksów leśnych Pogórza Jasielskiego. Wnioskowany obszar spełnia również ustawowe wymagania w zakresie możliwości zaspokajania potrzeb społecznych związanych z turystyką i wypoczynkiem poprzez powiązane z nim fragmenty szlaków turystycznych: szlaku architektury drewnianej oraz tzw. szlaku naftowego. Stowarzyszenia ekologiczne wnioskujące o powiększenie Obszaru Chronionego Krajobrazu Beskidu Niskiego przedstawiły ponadto informację Wojewódzkiego Urzędu Ochrony Zabytków z/s w Przemyślu – Delegatura w Krośnie odnośnie lokalizacji na terenie miejscowości Równe (proponowanej do włączenia w całości do Obszaru) licznych obiektów dziedzictwa kulturowego w postaci cennych stanowisk archeologicznych podlegających ochronie konserwatorskiej.

Biorąc powyższe pod uwagę zasadnym jest włączenie wnioskowanego terenu (510 ha) do Obszaru Chronionego Krajobrazu Beskidu Niskiego.

Niniejszy projekt uchwały został poddany konsultacjom z organizacjami pozarządowymi i podmiotami wymienionymi w art. 3 ust. 3 ustawy z dnia 24 kwietnia 2003r. o działalności pożytku publicznego i o wolontariacie (tekst jedn. Dz. U. z 2014r. poz.1118 ze zm.), prowadzącymi działalność statutową na terenie Województwa Podkarpackiego. Został również uzgodniony przez Regionalnego Dyrektora Ochrony Środowiska w Rzeszowie oraz pozytywnie zaopiniowany przez właściwe miejscowo rady gmin.

## Załącznik nr 2a

### Tekstowy opis granic kompleksu głównego Obszaru Chronionego Krajobrazu Beskidu Niskiego

1. Ilekroć w opisie granicy jest mowa o „punkcie Nr...” należy przez to rozumieć punkt załamania granicy o współrzędnych wykazanych w załączniku nr 3a.
2. Począwszy od zachodu granica głównego kompleksu Obszaru Chronionego Krajobrazu Beskidu Niskiego rozpoczyna się w miejscu przecięcia zachodniej granicy administracyjnej gminy Dębowiec z drogą wojewódzką Gorlice Dukla w miejscowości Wola Cieklińska (punkt Nr 1) i biegnie linią ciągłą, kolejnymi, opisanymi niżej, odcinkami:
  - 1) w kierunku wschodnim ww. drogą wojewódzką do miejscowości Dukla (punkt Nr 299),
  - 2) w kierunku północno-wschodnim drogą krajową Nr 9 Barwinek-Rzeszów do przecięcia z drogą powiatową Krosno-Rogi-Iwonicz Wieś w miejscowości Rogi (punkt Nr 408),
  - 3) w kierunku wschodnim ww. drogą powiatową do miejsca przecięcia się z drogą krajową Nr 28 Wadowice-Przemyśl w miejscowości Iwonicz-Wieś (punkt Nr 483),
  - 4) w kierunku południowo-wschodnim ww. drogą krajową do zachodniej granicy administracyjnej miejscowości Rymanów (punkt Nr 219),
  - 5) w kierunku południowym, wschodnim a następnie północnym, południowymi granicami administracyjnymi miasta Rymanów do drogi powiatowej Rymanów-Sieniawa (punkt Nr 852), z zastrzeżeniem pkt.3,
  - 6) w kierunku południowo-wschodnim ww. drogą powiatową oraz drogą lokalną do miejscowości Sieniawa (punkt Nr 881),
  - 7) w kierunku północnym drogą powiatową Głębokie-Sieniawa-Rymanów, drogą wojewódzką Szczawne-Sieniawa do drogi krajowej Wadowice-Przemyśl (punkt Nr 920),
  - 8) w kierunku wschodnim ww. drogą krajową do miejscowości Posada Zarszyńska (punkt Nr 1030),
  - 9) w kierunku południowo-wschodnim terenami miejscowości Posada Zarszyńska, drogami polnymi i lokalnymi przez przysiółki Stachanów i Pod Lasem do drogi powiatowej Pisarowice-Nowotaniec w miejscowości Pielnia (punkt Nr 1173),
  - 10) w kierunku południowo-zachodnim ww. drogą powiatową, drogą wojewódzką Sieniawa-Szczawne do miejscowości Bukowsko (punkt Nr 1332),
  - 11) w kierunku północno-wschodnim drogami powiatowymi do południowej granicy administracyjnej miasta Sanok (punkt Nr 1527),
  - 12) w kierunku południowo-wschodnim południową granicą administracyjną Miasta Sanok do drogi krajowej Sanok-Krośnienko (punkt Nr 1924), z zastrzeżeniem pkt.4,
  - 13) w kierunku południowo-wschodnim ww. drogą krajową do zachodniej granicy administracyjnej Miasta Zagórz (punkt Nr 1941),
  - 14) w kierunku południowym a następnie wschodnim, zachodnią i południową granicą administracyjną Miasta Zagórz do rzeki Oślawa (punkt Nr 2303), z zastrzeżeniem pkt.5,
  - 15) W kierunku południowo-zachodnim rzeką Oślawa, następnie rzeką Oślawica do wschodniej granicy Jaśliskiego Parku Krajobrazowego (punkt Nr 3414),

*Opisany fragment granicy Obszaru na odcinku od przecięcia południowej granicy administracyjnej Miasta Zagórz z rzeką Oslawa (punkt Nr 2303), do przecięcia rzeki Oslawica ze wschodnią granicą Jaśliskiego Parku Krajobrazowego stanowi jednocześnie zachodnią granicę Wschodniobeskidzkiego Obszaru Chronionego Krajobrazu*

16)w kierunku północno-zachodnim następnie południowo-zachodnim, wschodnią a następnie północno-zachodnią granicą Jaśliskiego Parku Krajobrazowego do miejsca przecięcia drogi powiatowej Huta Polańska - Polany z granicą Magurskiego Parku Narodowego w pobliżu miejscowości Polany (punkt Nr 5076),

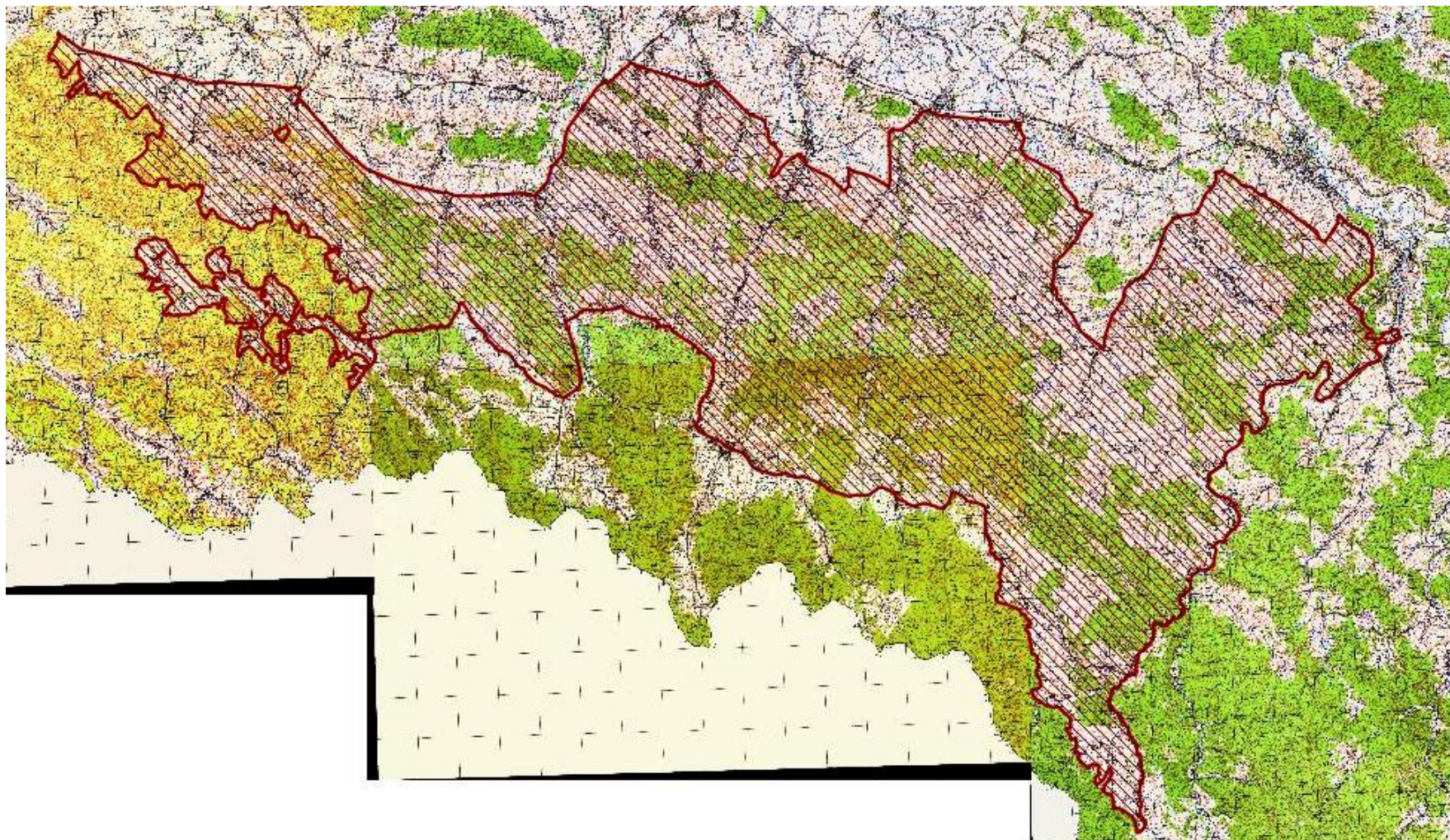
17)w kierunku północno-wschodnim, wschodnią, a następnie północną granicą Magurskiego Parku Narodowego do miejsca przecięcia zachodniej granicy administracyjnej gminy Dębowiec z drogą wojewódzką Gorlice Dukla w miejscowości Wola Cieklińska, skąd rozpoczęto opis granicy.

**3.** W przypadku rozbieżności między przebiegiem granicy Obszaru wyznaczonym punktami jej załamania, pomiędzy punktem Nr 519 i punktem Nr 852 a faktycznym przebiegiem południowej granicy administracyjnej miejscowości Rymanów, za prawidłowy przebieg granicy Obszaru należy uznać granicę administracyjną miejscowości Rymanów.

**4.** W przypadku rozbieżności między przebiegiem granicy Obszaru wyznaczonym punktami jej załamania, pomiędzy punktem Nr 1527 i punktem Nr 1924 a faktycznym przebiegiem południowej granicy administracyjnej Miasta Sanok, za prawidłowy przebieg granicy Obszaru należy uznać granicę administracyjną Miasta Sanok.

**5.** W przypadku rozbieżności między przebiegiem granicy Obszaru wyznaczonym punktami jej załamania, pomiędzy punktem Nr 1941 i punktem Nr 2303 a faktycznym przebiegiem zachodniej i południowej granicy administracyjnej Miasta Zagórz za prawidłowy przebieg granicy Obszaru należy uznać granice administracyjne Miasta Zagórz.

MAPA POGLĄDOWA USYTUOWANIA OBSZARU CHRONIONEGO KRAJOBRAZU BESKIDU NISKIEGO



Mapa topograficzna w skali 1: 50 000 oraz plik wektorowy w formacie ESRI Shapefile w układzie PUWG\_92, stanowiący graficzne przedstawienie punktów załamania granicy, dostępne w Departamencie Ochrony Środowiska Urzędu Marszałkowskiego Województwa Podkarpackiego w Rzeszowie.



## Współrzędne punktów załamania granicy kompleksu głównego Obszaru Chronionego Krajobrazu Beskidu Niskiego

Nr pkt	Współrzędne punktów załamania granicy w układzie WGS84	
0	49.636299	21.361887
1	49.636552	21.361704
2	49.634916	21.364042
3	49.634664	21.364498
4	49.634423	21.365088
5	49.633049	21.367945
6	49.632595	21.368878
7	49.629360	21.375647
8	49.628375	21.377701
9	49.628188	21.378341
10	49.628029	21.379146
11	49.627055	21.384859
12	49.626749	21.386420
13	49.626230	21.389318
14	49.626187	21.389315
15	49.625037	21.395430
16	49.623802	21.401693
17	49.622360	21.408671
18	49.620625	21.417211
19	49.619068	21.421604
20	49.618341	21.423430
21	49.618180	21.423709
22	49.617932	21.424308
23	49.617480	21.425441
24	49.617020	21.428723
25	49.615275	21.440316
26	49.613175	21.451251
27	49.612317	21.454264
28	49.611563	21.456785
29	49.611473	21.457182
30	49.611467	21.457487
31	49.611510	21.457518
32	49.611611	21.460923
33	49.611914	21.469151
34	49.611859	21.469406
35	49.611901	21.469456
36	49.611929	21.469620
37	49.612084	21.471652
38	49.612067	21.472158
39	49.611855	21.473331
40	49.611723	21.474604

Nr pkt	Współrzędne punktów załamania granicy w układzie WGS84	
41	49.611605	21.476623
42	49.611457	21.478592
43	49.611330	21.480171
44	49.611211	21.480824
45	49.611096	21.481276
46	49.610981	21.482283
47	49.610930	21.483216
48	49.610682	21.487243
49	49.610237	21.494678
50	49.610011	21.499107
51	49.609713	21.503408
52	49.609526	21.505729
53	49.609416	21.507079
54	49.609156	21.509625
55	49.608602	21.514562
56	49.608463	21.516340
57	49.607167	21.516382
58	49.607153	21.517778
59	49.608366	21.517807
60	49.608354	21.517994
61	49.608376	21.518236
62	49.608341	21.518703
63	49.608316	21.519259
64	49.608299	21.519440
65	49.608337	21.519670
66	49.608566	21.521645
67	49.608529	21.521890
68	49.608444	21.522719
69	49.608362	21.523265
70	49.608164	21.524020
71	49.607892	21.524859
72	49.607807	21.525063
73	49.607570	21.525493
74	49.607198	21.526054
75	49.607110	21.525990
76	49.606890	21.525608
77	49.606783	21.525466
78	49.606486	21.525138
79	49.606375	21.524976
80	49.606279	21.524906
81	49.606131	21.524729

Nr pkt	Współrzędne punktów załamania granicy w układzie WGS84	
82	49.605943	21.524589
83	49.605513	21.524358
84	49.605072	21.524212
85	49.604979	21.524201
86	49.604476	21.523986
87	49.603847	21.523699
88	49.603622	21.523558
89	49.603325	21.523405
90	49.603321	21.523620
91	49.603345	21.523689
92	49.603362	21.523818
93	49.603321	21.524349
94	49.603279	21.524555
95	49.603252	21.524665
96	49.603226	21.524813
97	49.603245	21.524857
98	49.603206	21.525001
99	49.603174	21.525074
100	49.603129	21.525115
101	49.602758	21.525565
102	49.602620	21.525684
103	49.602635	21.525720
104	49.601914	21.526581
105	49.601762	21.526786
106	49.601691	21.526849
107	49.601154	21.527507
108	49.599998	21.528979
109	49.599308	21.529885
110	49.598906	21.530344
111	49.598819	21.530478
112	49.598587	21.530781
113	49.598421	21.530957
114	49.598323	21.531110
115	49.597976	21.531549
116	49.597833	21.531742
117	49.597550	21.532055
118	49.597223	21.532475
119	49.597074	21.532621
120	49.596989	21.532754
121	49.596697	21.533109
122	49.596407	21.533504

Nr pkt	Współrzędne punktów załamania granicy w układzie WGS84	
123	49.595988	21.534041
124	49.595612	21.534518
125	49.595036	21.535229
126	49.594849	21.535444
127	49.594601	21.535777
128	49.593859	21.536692
129	49.593364	21.537316
130	49.593269	21.537457
131	49.592145	21.538856
132	49.591782	21.539302
133	49.591668	21.539461
134	49.590724	21.540613
135	49.590592	21.540689
136	49.590562	21.540754
137	49.590543	21.540785
138	49.590483	21.540865
139	49.590464	21.540923
140	49.590424	21.540991
141	49.590260	21.541200
142	49.590131	21.541382
143	49.589612	21.542032
144	49.589076	21.542686
145	49.588865	21.542974
146	49.588206	21.543806
147	49.587322	21.544898
148	49.586660	21.545683
149	49.586495	21.545942
150	49.586267	21.546202
151	49.585709	21.546897
152	49.585334	21.547382
153	49.584174	21.548810
154	49.583832	21.549233
155	49.583461	21.549666
156	49.583119	21.550109
157	49.582971	21.550310
158	49.582477	21.550879
159	49.582195	21.551262
160	49.581985	21.551499
161	49.581632	21.551930
162	49.581274	21.552356
163	49.580779	21.553007

Nr pkt	Współrzędne punktów załamania granicy w układzie WGS84
164	49.580164 , 21.553708
165	49.579953 , 21.554012
166	49.579678 , 21.554501
167	49.579356 , 21.555067
168	49.578900 , 21.555787
169	49.577732 , 21.557766
170	49.577566 , 21.558100
171	49.577336 , 21.558430
172	49.577041 , 21.558923
173	49.576852 , 21.559228
174	49.576676 , 21.559573
175	49.576126 , 21.560481
176	49.575735 , 21.561138
177	49.575391 , 21.561746
178	49.575142 , 21.562111
179	49.574756 , 21.562795
180	49.574381 , 21.563398
181	49.573977 , 21.564101
182	49.573131 , 21.565537
183	49.572921 , 21.565864
184	49.572407 , 21.566778
185	49.572226 , 21.567087
186	49.571673 , 21.568027
187	49.571522 , 21.568235
188	49.571313 , 21.568882
189	49.570854 , 21.570397
190	49.570152 , 21.572604
191	49.570125 , 21.572709
192	49.569583 , 21.574503
193	49.569141 , 21.575936
194	49.569081 , 21.576098
195	49.568813 , 21.577002
196	49.568491 , 21.578016
197	49.567859 , 21.580053
198	49.567726 , 21.580511
199	49.566962 , 21.582946
200	49.566688 , 21.583904
201	49.566408 , 21.584830
202	49.566280 , 21.585296
203	49.566100 , 21.585924
204	49.565560 , 21.587753
205	49.565438 , 21.588148
206	49.565296 , 21.588668
207	49.565103 , 21.589406
208	49.564927 , 21.590282
209	49.564527 , 21.592229

Nr pkt	Współrzędne punktów załamania granicy w układzie WGS84
210	49.564446 , 21.592681
211	49.564214 , 21.593862
212	49.563802 , 21.596020
213	49.563683 , 21.596553
214	49.563375 , 21.598178
215	49.563239 , 21.598994
216	49.563101 , 21.599652
217	49.562920 , 21.600756
218	49.562856 , 21.601126
219	49.562792 , 21.601572
220	49.562715 , 21.602032
221	49.561994 , 21.606319
222	49.561689 , 21.608153
223	49.561597 , 21.608577
224	49.561270 , 21.610583
225	49.561187 , 21.611082
226	49.560766 , 21.613519
227	49.560420 , 21.615465
228	49.560285 , 21.616359
229	49.559926 , 21.618292
230	49.559840 , 21.618602
231	49.559889 , 21.619817
232	49.559950 , 21.620371
233	49.559940 , 21.621268
234	49.559846 , 21.622046
235	49.559820 , 21.622195
236	49.559850 , 21.622224
237	49.559696 , 21.622900
238	49.559233 , 21.624359
239	49.558996 , 21.625201
240	49.558856 , 21.625622
241	49.558529 , 21.626726
242	49.558532 , 21.626813
243	49.558489 , 21.626917
244	49.558456 , 21.627116
245	49.558428 , 21.627201
246	49.558369 , 21.627245
247	49.558294 , 21.627469
248	49.558305 , 21.627541
249	49.558234 , 21.628214
250	49.558138 , 21.631074
251	49.558104 , 21.631690
252	49.558074 , 21.632971
253	49.558003 , 21.634770
254	49.557891 , 21.637196
255	49.557826 , 21.639255

Nr pkt	Współrzędne punktów załamania granicy w układzie WGS84
256	49.557779 , 21.639961
257	49.557772 , 21.640834
258	49.557753 , 21.640983
259	49.557741 , 21.641757
260	49.557722 , 21.642358
261	49.557603 , 21.645768
262	49.557615 , 21.646725
263	49.557641 , 21.647234
264	49.557647 , 21.647762
265	49.557683 , 21.648764
266	49.557738 , 21.649703
267	49.557780 , 21.651130
268	49.557823 , 21.653163
269	49.557906 , 21.655683
270	49.557982 , 21.657820
271	49.558065 , 21.660335
272	49.558205 , 21.664609
273	49.558254 , 21.665718
274	49.558274 , 21.666282
275	49.558281 , 21.666876
276	49.558328 , 21.667725
277	49.558329 , 21.668111
278	49.558369 , 21.669388
279	49.558447 , 21.671435
280	49.558477 , 21.672794
281	49.558356 , 21.673591
282	49.558224 , 21.674662
283	49.557908 , 21.676797
284	49.557895 , 21.676911
285	49.557840 , 21.677286
286	49.557815 , 21.677375
287	49.557732 , 21.678079
288	49.557702 , 21.678309
289	49.557686 , 21.678320
290	49.557638 , 21.678617
291	49.557592 , 21.678945
292	49.557559 , 21.679136
293	49.557495 , 21.679361
294	49.557336 , 21.679722
295	49.557129 , 21.680167
296	49.557081 , 21.680235
297	49.557157 , 21.681904
298	49.557212 , 21.682958
299	49.557242 , 21.683274
300	49.557746 , 21.683113
301	49.558008 , 21.683128

Nr pkt	Współrzędne punktów załamania granicy w układzie WGS84
302	49.558170 , 21.683184
303	49.558357 , 21.683312
304	49.558493 , 21.683469
305	49.558580 , 21.683596
306	49.558704 , 21.683862
307	49.558864 , 21.684276
308	49.558986 , 21.684866
309	49.559058 , 21.685263
310	49.559160 , 21.685521
311	49.559296 , 21.685725
312	49.559768 , 21.686440
313	49.561196 , 21.688573
314	49.561219 , 21.688574
315	49.561278 , 21.688671
316	49.561400 , 21.688843
317	49.561908 , 21.689580
318	49.562268 , 21.690139
319	49.562601 , 21.690590
320	49.563907 , 21.691245
321	49.564790 , 21.691702
322	49.565252 , 21.691952
323	49.565682 , 21.692200
324	49.566155 , 21.692423
325	49.566187 , 21.692476
326	49.566514 , 21.692644
327	49.566572 , 21.692674
328	49.566618 , 21.692665
329	49.567415 , 21.693067
330	49.568275 , 21.693528
331	49.568854 , 21.693843
332	49.569310 , 21.694140
333	49.569782 , 21.694540
334	49.569970 , 21.694747
335	49.570380 , 21.695250
336	49.570796 , 21.695867
337	49.571186 , 21.696479
338	49.571665 , 21.697254
339	49.571924 , 21.697673
340	49.572481 , 21.698495
341	49.572654 , 21.698863
342	49.573208 , 21.699693
343	49.573805 , 21.700655
344	49.574285 , 21.701382
345	49.574571 , 21.701650
346	49.574821 , 21.701790
347	49.574935 , 21.701832

Nr pkt	Współrzędne punktów załamania granicy w układzie WGS84	
348	49.576498	21.702324
349	49.578265	21.702858
350	49.580016	21.703404
351	49.581753	21.703921
352	49.583419	21.704380
353	49.583617	21.704450
354	49.583984	21.704635
355	49.584411	21.704879
356	49.585172	21.705378
357	49.586522	21.706249
358	49.588368	21.708442
359	49.589359	21.709611
360	49.590125	21.710571
361	49.591759	21.712533
362	49.592611	21.713533
363	49.593448	21.714533
364	49.593781	21.714937
365	49.594870	21.716203
366	49.594983	21.716356
367	49.596062	21.717664
368	49.596856	21.718539
369	49.597884	21.719819
370	49.598894	21.720985
371	49.599117	21.721249
372	49.599378	21.721650
373	49.600558	21.723063
374	49.601007	21.723523
375	49.601677	21.724354
376	49.602662	21.725510
377	49.603132	21.726026
378	49.603557	21.726660
379	49.603534	21.726701
380	49.604338	21.728037
381	49.605142	21.729359
382	49.605313	21.729807
383	49.605597	21.730682
384	49.605712	21.731385
385	49.605775	21.731961
386	49.605757	21.732432
387	49.605791	21.733215
388	49.605882	21.734270
389	49.605882	21.734549
390	49.605950	21.734928
391	49.606381	21.735851
392	49.606564	21.736348
393	49.606938	21.736974

Nr pkt	Współrzędne punktów załamania granicy w układzie WGS84	
394	49.607515	21.738027
395	49.608156	21.739221
396	49.608868	21.740437
397	49.609741	21.742070
398	49.610159	21.742803
399	49.610643	21.743680
400	49.611050	21.744456
401	49.611573	21.745413
402	49.611859	21.745891
403	49.612726	21.747539
404	49.613105	21.748230
405	49.613495	21.748893
406	49.613903	21.749579
407	49.614019	21.749776
408	49.614389	21.750455
409	49.614355	21.750587
410	49.614231	21.750877
411	49.614125	21.751038
412	49.613915	21.751581
413	49.613274	21.752967
414	49.613000	21.753590
415	49.612852	21.753839
416	49.612592	21.754466
417	49.612542	21.754622
418	49.612524	21.754770
419	49.612505	21.755442
420	49.612466	21.755893
421	49.612457	21.756139
422	49.612441	21.756234
423	49.612418	21.756352
424	49.612282	21.756801
425	49.612054	21.757598
426	49.611855	21.758149
427	49.611716	21.758603
428	49.611583	21.759163
429	49.611289	21.760338
430	49.610893	21.762184
431	49.610470	21.764002
432	49.610172	21.765362
433	49.609791	21.767059
434	49.609411	21.768612
435	49.608713	21.771751
436	49.608206	21.773960
437	49.607089	21.778826
438	49.606919	21.779581
439	49.606616	21.780799

Nr pkt	Współrzędne punktów załamania granicy w układzie WGS84	
440	49.605977	21.783713
441	49.605824	21.784263
442	49.605406	21.786076
443	49.604716	21.789084
444	49.604553	21.789796
445	49.604542	21.789900
446	49.603561	21.794096
447	49.603525	21.794269
448	49.603539	21.794305
449	49.603436	21.794787
450	49.603390	21.794776
451	49.602930	21.796776
452	49.602671	21.797949
453	49.602876	21.798211
454	49.603382	21.798548
455	49.603439	21.798661
456	49.603451	21.798886
457	49.603440	21.799228
458	49.603424	21.799895
459	49.603367	21.800815
460	49.603441	21.800811
461	49.603437	21.801092
462	49.603423	21.801214
463	49.603474	21.801723
464	49.603533	21.801867
465	49.603618	21.802004
466	49.603658	21.802023
467	49.603710	21.802088
468	49.604008	21.802655
469	49.604023	21.802642
470	49.604196	21.802942
471	49.604252	21.803196
472	49.604372	21.804148
473	49.604400	21.804400
474	49.604387	21.804470
475	49.604426	21.804754
476	49.604468	21.804804
477	49.604552	21.805434
478	49.604653	21.806125
479	49.604723	21.806749
480	49.604724	21.806850
481	49.604720	21.806982
482	49.604639	21.807281
483	49.604549	21.807465
484	49.604417	21.807598
485	49.604141	21.808021

Nr pkt	Współrzędne punktów załamania granicy w układzie WGS84	
486	49.603704	21.808607
487	49.603193	21.809409
488	49.602836	21.809885
489	49.601547	21.811767
490	49.600833	21.812812
491	49.599504	21.814701
492	49.598794	21.815719
493	49.598418	21.816251
494	49.598041	21.816827
495	49.597511	21.817592
496	49.597066	21.818257
497	49.596714	21.818755
498	49.595556	21.820425
499	49.593812	21.822948
500	49.593495	21.823400
501	49.591747	21.825923
502	49.591173	21.826752
503	49.591089	21.826871
504	49.590400	21.827845
505	49.590150	21.828160
506	49.590057	21.828331
507	49.589864	21.828856
508	49.589747	21.829311
509	49.589719	21.829441
510	49.589526	21.830026
511	49.589155	21.831299
512	49.588804	21.832503
513	49.588560	21.833241
514	49.588315	21.834103
515	49.587956	21.835270
516	49.587854	21.835559
517	49.587425	21.836958
518	49.586484	21.839372
519	49.586309	21.839810
520	49.586162	21.839768
521	49.585897	21.839689
522	49.585448	21.839769
523	49.584991	21.839850
524	49.584585	21.839849
525	49.583803	21.839942
526	49.582892	21.840092
527	49.582884	21.840430
528	49.582998	21.840812
529	49.582965	21.840905
530	49.582854	21.841040
531	49.582796	21.841236

Nr pkt	Współrzędne punktów załamania granicy w układzie WGS84
532	49.582779 , 21.841808
533	49.581544 , 21.841684
534	49.580758 , 21.841309
535	49.580063 , 21.841360
536	49.579312 , 21.841678
537	49.578906 , 21.841623
538	49.578596 , 21.841645
539	49.578032 , 21.841957
540	49.577267 , 21.842351
541	49.576981 , 21.843169
542	49.576777 , 21.843049
543	49.576553 , 21.843139
544	49.576352 , 21.843254
545	49.575779 , 21.843944
546	49.576303 , 21.845235
547	49.576193 , 21.845309
548	49.576106 , 21.845490
549	49.576003 , 21.845624
550	49.575939 , 21.845613
551	49.575722 , 21.845734
552	49.575466 , 21.845824
553	49.575398 , 21.845919
554	49.575160 , 21.846040
555	49.574606 , 21.846410
556	49.574273 , 21.846210
557	49.574187 , 21.846537
558	49.574068 , 21.846623
559	49.574049 , 21.846693
560	49.574117 , 21.846729
561	49.574071 , 21.846874
562	49.573914 , 21.846951
563	49.573842 , 21.847117
564	49.573802 , 21.847089
565	49.573582 , 21.847215
566	49.573464 , 21.847379
567	49.573506 , 21.847442
568	49.573508 , 21.847511
569	49.573422 , 21.847574
570	49.573394 , 21.847907
571	49.573345 , 21.847987
572	49.573231 , 21.847982
573	49.573057 , 21.848067
574	49.572882 , 21.848222
575	49.572829 , 21.848349
576	49.572829 , 21.848460
577	49.572774 , 21.848627

Nr pkt	Współrzędne punktów załamania granicy w układzie WGS84
578	49.572649 , 21.848714
579	49.572433 , 21.848787
580	49.572286 , 21.848787
581	49.571904 , 21.848936
582	49.571874 , 21.849037
583	49.571963 , 21.849159
584	49.572023 , 21.849110
585	49.572132 , 21.849207
586	49.572113 , 21.849383
587	49.572194 , 21.849577
588	49.572285 , 21.849607
589	49.572297 , 21.849976
590	49.572228 , 21.849939
591	49.572211 , 21.849961
592	49.572240 , 21.850032
593	49.572215 , 21.850171
594	49.571966 , 21.850155
595	49.571926 , 21.850088
596	49.571828 , 21.850061
597	49.571789 , 21.850006
598	49.571714 , 21.850039
599	49.571635 , 21.849993
600	49.571609 , 21.849920
601	49.571485 , 21.849991
602	49.571388 , 21.849996
603	49.571339 , 21.849860
604	49.571274 , 21.849764
605	49.571183 , 21.849779
606	49.571107 , 21.849701
607	49.571069 , 21.849743
608	49.570963 , 21.849850
609	49.570953 , 21.849782
610	49.570977 , 21.849737
611	49.570934 , 21.849685
612	49.570830 , 21.849697
613	49.570508 , 21.849475
614	49.570518 , 21.849365
615	49.570402 , 21.849315
616	49.570277 , 21.849346
617	49.570186 , 21.849150
618	49.570055 , 21.848946
619	49.570019 , 21.848848
620	49.570001 , 21.848692
621	49.569963 , 21.848644
622	49.569850 , 21.848584
623	49.569826 , 21.848678

Nr pkt	Współrzędne punktów załamania granicy w układzie WGS84
624	49.569810 , 21.848799
625	49.569754 , 21.848813
626	49.569648 , 21.848668
627	49.569640 , 21.848611
628	49.569575 , 21.848571
629	49.569528 , 21.848642
630	49.569450 , 21.848672
631	49.569462 , 21.848616
632	49.569433 , 21.848253
633	49.569454 , 21.848160
634	49.569420 , 21.848114
635	49.569355 , 21.848092
636	49.569314 , 21.848036
637	49.569252 , 21.848015
638	49.569233 , 21.847968
639	49.569181 , 21.847958
640	49.569118 , 21.847902
641	49.569127 , 21.847838
642	49.569091 , 21.847771
643	49.568959 , 21.847627
644	49.568840 , 21.847670
645	49.568814 , 21.847733
646	49.568782 , 21.847683
647	49.568716 , 21.847706
648	49.568617 , 21.847632
649	49.568347 , 21.847512
650	49.568143 , 21.847593
651	49.568010 , 21.847545
652	49.567809 , 21.847517
653	49.567712 , 21.847355
654	49.567336 , 21.847211
655	49.567143 , 21.847132
656	49.567045 , 21.847140
657	49.566903 , 21.846920
658	49.566653 , 21.846758
659	49.566530 , 21.846646
660	49.566464 , 21.846475
661	49.566462 , 21.846405
662	49.566166 , 21.846241
663	49.566021 , 21.846066
664	49.565958 , 21.846049
665	49.565856 , 21.845862
666	49.565764 , 21.845787
667	49.565772 , 21.845747
668	49.565669 , 21.845760
669	49.565569 , 21.845621

Nr pkt	Współrzędne punktów załamania granicy w układzie WGS84
670	49.565389 , 21.845420
671	49.565232 , 21.845252
672	49.564882 , 21.844788
673	49.564710 , 21.844486
674	49.564569 , 21.844115
675	49.564356 , 21.844200
676	49.563869 , 21.844016
677	49.563799 , 21.843861
678	49.563672 , 21.843765
679	49.563655 , 21.843663
680	49.563557 , 21.843614
681	49.563515 , 21.843498
682	49.563221 , 21.843124
683	49.562911 , 21.842827
684	49.562570 , 21.842575
685	49.562093 , 21.842159
686	49.561858 , 21.841991
687	49.561618 , 21.841845
688	49.561610 , 21.842078
689	49.561619 , 21.842203
690	49.561564 , 21.842306
691	49.561596 , 21.843152
692	49.561625 , 21.843393
693	49.561653 , 21.843521
694	49.561615 , 21.844413
695	49.561746 , 21.844786
696	49.561983 , 21.844993
697	49.562237 , 21.845470
698	49.562537 , 21.845957
699	49.562672 , 21.846170
700	49.562909 , 21.846641
701	49.563183 , 21.847102
702	49.563617 , 21.847722
703	49.564007 , 21.848240
704	49.564167 , 21.848439
705	49.564487 , 21.848724
706	49.565402 , 21.849301
707	49.565542 , 21.849435
708	49.565733 , 21.849767
709	49.565944 , 21.850235
710	49.566434 , 21.851225
711	49.566619 , 21.851580
712	49.567053 , 21.852310
713	49.567435 , 21.852926
714	49.567597 , 21.853160
715	49.567702 , 21.853296

Nr pkt	Współrzędne punktów załamania granicy w układzie WGS84	
716	49.567909	21.853617
717	49.568132	21.853962
718	49.568189	21.854148
719	49.568262	21.854381
720	49.568368	21.854838
721	49.568597	21.855503
722	49.568811	21.855991
723	49.568994	21.856495
724	49.569077	21.856943
725	49.569128	21.857219
726	49.569270	21.857800
727	49.569428	21.858094
728	49.569566	21.858344
729	49.569743	21.858767
730	49.570026	21.859197
731	49.570289	21.859517
732	49.570625	21.860052
733	49.571105	21.861156
734	49.571337	21.861835
735	49.571217	21.862252
736	49.571207	21.862889
737	49.571151	21.863244
738	49.571082	21.863548
739	49.570972	21.863955
740	49.570484	21.863669
741	49.570074	21.863431
742	49.569484	21.863417
743	49.569327	21.863410
744	49.569205	21.863644
745	49.569207	21.863747
746	49.569619	21.864472
747	49.569888	21.864884
748	49.569951	21.865005
749	49.570037	21.865091
750	49.570008	21.865330
751	49.570061	21.865792
752	49.570026	21.866044
753	49.569555	21.865824
754	49.569194	21.865647
755	49.568721	21.865290
756	49.568055	21.865354
757	49.567532	21.865392
758	49.567232	21.866371
759	49.566934	21.866148
760	49.566818	21.866064
761	49.566660	21.865996

Nr pkt	Współrzędne punktów załamania granicy w układzie WGS84	
762	49.566538	21.865979
763	49.566356	21.865970
764	49.566067	21.866120
765	49.565870	21.866828
766	49.565672	21.867408
767	49.565256	21.868749
768	49.565128	21.869201
769	49.564923	21.869470
770	49.564858	21.869509
771	49.564851	21.869749
772	49.564567	21.870480
773	49.564477	21.870787
774	49.564408	21.871017
775	49.564352	21.871186
776	49.564194	21.871545
777	49.564060	21.871847
778	49.563606	21.873240
779	49.563356	21.873601
780	49.563063	21.874456
781	49.562741	21.875288
782	49.562619	21.875647
783	49.562461	21.876324
784	49.562138	21.877061
785	49.561718	21.878323
786	49.561483	21.878913
787	49.561311	21.879839
788	49.561129	21.880364
789	49.561029	21.880628
790	49.560869	21.881132
791	49.560595	21.881793
792	49.560424	21.882197
793	49.560021	21.882873
794	49.559781	21.883258
795	49.559706	21.883384
796	49.559291	21.883922
797	49.558993	21.884358
798	49.558793	21.884655
799	49.558362	21.884637
800	49.558181	21.884945
801	49.557884	21.885797
802	49.557641	21.886284
803	49.557219	21.886804
804	49.557074	21.886625
805	49.556845	21.886993
806	49.556646	21.887359
807	49.556447	21.887847

Nr pkt	Współrzędne punktów załamania granicy w układzie WGS84	
808	49.556226	21.888343
809	49.555946	21.888844
810	49.555617	21.889373
811	49.555005	21.889790
812	49.554658	21.890056
813	49.554558	21.890249
814	49.554333	21.890724
815	49.554147	21.891222
816	49.553986	21.891567
817	49.554504	21.892114
818	49.554917	21.892770
819	49.554967	21.893212
820	49.555194	21.893665
821	49.555350	21.893902
822	49.555505	21.894086
823	49.555619	21.894194
824	49.555785	21.894320
825	49.556037	21.894466
826	49.555962	21.894642
827	49.556308	21.894816
828	49.556710	21.894889
829	49.556914	21.894926
830	49.557175	21.895097
831	49.557507	21.894859
832	49.557717	21.894733
833	49.557924	21.894576
834	49.558071	21.894590
835	49.558259	21.894624
836	49.558618	21.894651
837	49.558970	21.894877
838	49.559461	21.895259
839	49.559865	21.895397
840	49.560144	21.895396
841	49.560353	21.895320
842	49.560674	21.895316
843	49.561026	21.895197
844	49.561168	21.895158
845	49.561671	21.895197
846	49.562150	21.895153
847	49.562701	21.895149
848	49.563112	21.895147
849	49.563200	21.895149
850	49.563754	21.895101
851	49.564261	21.895051
852	49.564497	21.895015
853	49.564443	21.895315

Nr pkt	Współrzędne punktów załamania granicy w układzie WGS84	
854	49.564117	21.895934
855	49.562869	21.897402
856	49.562826	21.897426
857	49.562594	21.897904
858	49.562517	21.898133
859	49.562339	21.899185
860	49.562115	21.900477
861	49.561809	21.902290
862	49.561518	21.904214
863	49.561310	21.905463
864	49.561015	21.906622
865	49.560889	21.907101
866	49.560478	21.908673
867	49.560241	21.909537
868	49.559979	21.910215
869	49.558956	21.913045
870	49.558142	21.915087
871	49.557824	21.915889
872	49.557459	21.916544
873	49.557264	21.916937
874	49.556717	21.918441
875	49.556689	21.918527
876	49.556146	21.919540
877	49.555411	21.920941
878	49.555428	21.921395
879	49.555886	21.922393
880	49.555900	21.922490
881	49.555828	21.922758
882	49.555945	21.922743
883	49.5557521	21.922925
884	49.558006	21.922937
885	49.559469	21.923059
886	49.559997	21.923100
887	49.560705	21.923116
888	49.561074	21.923094
889	49.561403	21.923091
890	49.563338	21.923058
891	49.563935	21.923063
892	49.564113	21.923110
893	49.564397	21.923213
894	49.564535	21.923283
895	49.564773	21.923350
896	49.564912	21.923411
897	49.565119	21.923463
898	49.565413	21.923472
899	49.566557	21.923430

Nr pkt	Współrzędne punktów załamania granicy w układzie WGS84	
900	49.567158	21.923405
901	49.568236	21.923364
902	49.569178	21.923389
903	49.570971	21.923444
904	49.571525	21.923477
905	49.571691	21.923460
906	49.572684	21.923502
907	49.573013	21.923504
908	49.573797	21.923514
909	49.574625	21.923545
910	49.574892	21.923550
911	49.576835	21.923640
912	49.578016	21.923677
913	49.578714	21.923700
914	49.579144	21.923730
915	49.579344	21.923962
916	49.579783	21.924243
917	49.579810	21.924310
918	49.579906	21.924347
919	49.580202	21.924391
920	49.580339	21.924505
921	49.580253	21.925985
922	49.580225	21.926097
923	49.580193	21.926227
924	49.580182	21.926552
925	49.580201	21.926702
926	49.580193	21.927339
927	49.580041	21.931646
928	49.580035	21.931893
929	49.580036	21.932020
930	49.580037	21.932076
931	49.580048	21.932163
932	49.580077	21.932372
933	49.580200	21.932685
934	49.580260	21.932837
935	49.580451	21.933287
936	49.580937	21.934304
937	49.580950	21.934323
938	49.580946	21.934320
939	49.580986	21.934408
940	49.581392	21.935290
941	49.581551	21.935632
942	49.582453	21.937476
943	49.582577	21.937758
944	49.583202	21.939051
945	49.583774	21.940241

Nr pkt	Współrzędne punktów załamania granicy w układzie WGS84	
946	49.583976	21.940691
947	49.584176	21.941115
948	49.584244	21.941234
949	49.584192	21.941146
950	49.584630	21.941896
951	49.584868	21.942256
952	49.585036	21.942532
953	49.585327	21.943002
954	49.585540	21.943287
955	49.585827	21.943779
956	49.586051	21.944074
957	49.586917	21.945422
958	49.587188	21.945849
959	49.587309	21.946061
960	49.587539	21.946567
961	49.587680	21.946955
962	49.587681	21.946956
963	49.587770	21.947271
964	49.587831	21.947530
965	49.587834	21.947542
966	49.587846	21.947592
967	49.587855	21.947647
968	49.587858	21.947658
969	49.587882	21.947797
970	49.587897	21.947885
971	49.587914	21.947981
972	49.587935	21.948103
973	49.587939	21.948143
974	49.588027	21.948948
975	49.588023	21.949339
976	49.587936	21.950169
977	49.587930	21.950292
978	49.587865	21.950613
979	49.587665	21.951282
980	49.587495	21.951799
981	49.587104	21.952786
982	49.587111	21.953046
983	49.586844	21.953777
984	49.586757	21.953820
985	49.586495	21.954675
986	49.586381	21.955112
987	49.586196	21.956234
988	49.586044	21.956902
989	49.585907	21.957676
990	49.585489	21.962190
991	49.585234	21.964992

Nr pkt	Współrzędne punktów załamania granicy w układzie WGS84	
992	49.585123	21.966326
993	49.585026	21.967331
994	49.584559	21.972277
995	49.584297	21.974986
996	49.584114	21.977128
997	49.583954	21.978547
998	49.583914	21.978997
999	49.583646	21.981850
1000	49.583613	21.982138
1001	49.583591	21.982453
1002	49.583502	21.983459
1003	49.583361	21.984812
1004	49.583354	21.984865
1005	49.583385	21.984889
1006	49.583328	21.985452
1007	49.583154	21.987085
1008	49.582672	21.992021
1009	49.582434	21.994503
1010	49.582188	21.996931
1011	49.582005	21.998810
1012	49.581922	21.999481
1013	49.581846	22.000303
1014	49.581681	22.002042
1015	49.581567	22.003564
1016	49.581583	22.003714
1017	49.581630	22.004447
1018	49.581698	22.004811
1019	49.581839	22.005857
1020	49.581950	22.006519
1021	49.581941	22.006619
1022	49.581970	22.007090
1023	49.581875	22.007624
1024	49.581415	22.009950
1025	49.581088	22.011551
1026	49.580952	22.012355
1027	49.580944	22.012409
1028	49.580929	22.012464
1029	49.580888	22.012716
1030	49.580874	22.012824
1031	49.580864	22.012843
1032	49.580600	22.012726
1033	49.580185	22.012518
1034	49.580069	22.012433
1035	49.580008	22.012387
1036	49.579985	22.012374
1037	49.579966	22.012365

Nr pkt	Współrzędne punktów załamania granicy w układzie WGS84	
1038	49.579903	22.012325
1039	49.579817	22.012286
1040	49.579743	22.012262
1041	49.579662	22.012232
1042	49.579572	22.012211
1043	49.579415	22.012181
1044	49.579226	22.012174
1045	49.579161	22.012178
1046	49.579080	22.012141
1047	49.578986	22.012096
1048	49.578905	22.012069
1049	49.578677	22.011963
1050	49.578615	22.011934
1051	49.578481	22.011713
1052	49.578479	22.011713
1053	49.578416	22.011597
1054	49.578197	22.011389
1055	49.578134	22.011301
1056	49.578077	22.011545
1057	49.577988	22.011873
1058	49.577975	22.011895
1059	49.577797	22.012108
1060	49.577817	22.012137
1061	49.577800	22.012236
1062	49.577758	22.012412
1063	49.577725	22.012594
1064	49.577685	22.012914
1065	49.577638	22.013025
1066	49.577540	22.013210
1067	49.577320	22.013550
1068	49.577235	22.013484
1069	49.577178	22.013441
1070	49.577104	22.013364
1071	49.576838	22.013190
1072	49.576792	22.013163
1073	49.576716	22.013178
1074	49.576693	22.013188
1075	49.576513	22.013275
1076	49.576053	22.013522
1077	49.575983	22.013604
1078	49.575832	22.013769
1079	49.575469	22.014213
1080	49.575004	22.014783
1081	49.575014	22.014798
1082	49.574892	22.014943
1083	49.574872	22.014902

Nr pkt	Współrzędne punktów załamania granicy w układzie WGS84
1084	49.574749 , 22.015057
1085	49.574705 , 22.015108
1086	49.574692 , 22.015151
1087	49.574558 , 22.015339
1088	49.574502 , 22.015392
1089	49.574436 , 22.015388
1090	49.574023 , 22.015053
1091	49.573584 , 22.014668
1092	49.573435 , 22.014535
1093	49.573143 , 22.014315
1094	49.572945 , 22.014301
1095	49.572678 , 22.014329
1096	49.572428 , 22.014320
1097	49.572087 , 22.014103
1098	49.572066 , 22.014093
1099	49.571867 , 22.013922
1100	49.571144 , 22.013266
1101	49.570634 , 22.012859
1102	49.570358 , 22.012610
1103	49.570284 , 22.012541
1104	49.570241 , 22.012500
1105	49.569675 , 22.011942
1106	49.569589 , 22.012069
1107	49.568582 , 22.013192
1108	49.568063 , 22.013795
1109	49.567943 , 22.013884
1110	49.567715 , 22.014158
1111	49.567331 , 22.014587
1112	49.566606 , 22.015398
1113	49.566157 , 22.015894
1114	49.565941 , 22.016184
1115	49.565810 , 22.016400
1116	49.565696 , 22.016704
1117	49.565701 , 22.016841
1118	49.565584 , 22.017049
1119	49.565443 , 22.017524
1120	49.564956 , 22.018991
1121	49.564952 , 22.019066
1122	49.564756 , 22.019642
1123	49.564087 , 22.021767
1124	49.563852 , 22.022455
1125	49.563363 , 22.023747
1126	49.562571 , 22.025416
1127	49.562223 , 22.026318
1128	49.561622 , 22.027839
1129	49.561203 , 22.029206

Nr pkt	Współrzędne punktów załamania granicy w układzie WGS84
1130	49.560887 , 22.030181
1131	49.560691 , 22.030760
1132	49.560490 , 22.031222
1133	49.560237 , 22.031961
1134	49.559875 , 22.033349
1135	49.559818 , 22.033548
1136	49.559796 , 22.033638
1137	49.558921 , 22.035486
1138	49.558103 , 22.037280
1139	49.557484 , 22.038529
1140	49.557442 , 22.038509
1141	49.557443 , 22.038557
1142	49.557017 , 22.039005
1143	49.556724 , 22.039171
1144	49.556255 , 22.039291
1145	49.555972 , 22.039313
1146	49.555901 , 22.039296
1147	49.555570 , 22.039077
1148	49.554579 , 22.038941
1149	49.554120 , 22.039339
1150	49.553694 , 22.039595
1151	49.553291 , 22.039880
1152	49.552776 , 22.040467
1153	49.551748 , 22.041313
1154	49.551359 , 22.041965
1155	49.550427 , 22.043149
1156	49.548838 , 22.045258
1157	49.548563 , 22.045647
1158	49.548216 , 22.046065
1159	49.548038 , 22.046212
1160	49.547033 , 22.047153
1161	49.545471 , 22.048628
1162	49.544287 , 22.048680
1163	49.543370 , 22.048745
1164	49.542363 , 22.049049
1165	49.541735 , 22.050399
1166	49.541354 , 22.051750
1167	49.541091 , 22.052845
1168	49.541072 , 22.052921
1169	49.541055 , 22.053012
1170	49.540831 , 22.054061
1171	49.540435 , 22.055625
1172	49.540240 , 22.056295
1173	49.539958 , 22.057220
1174	49.539638 , 22.058282
1175	49.539344 , 22.059192

Nr pkt	Współrzędne punktów załamania granicy w układzie WGS84
1176	49.537703 , 22.056829
1177	49.535872 , 22.054105
1178	49.535446 , 22.053463
1179	49.534819 , 22.052550
1180	49.534493 , 22.052053
1181	49.533967 , 22.051676
1182	49.532592 , 22.050653
1183	49.531111 , 22.049618
1184	49.530406 , 22.049090
1185	49.529123 , 22.047832
1186	49.528250 , 22.046851
1187	49.527456 , 22.045902
1188	49.527187 , 22.045583
1189	49.526889 , 22.045134
1190	49.526016 , 22.043900
1191	49.525285 , 22.042891
1192	49.524485 , 22.041753
1193	49.524318 , 22.041518
1194	49.523461 , 22.040325
1195	49.523094 , 22.039767
1196	49.522634 , 22.039078
1197	49.522085 , 22.038246
1198	49.522077 , 22.038257
1199	49.521708 , 22.037696
1200	49.521506 , 22.037400
1201	49.521389 , 22.037169
1202	49.521323 , 22.037031
1203	49.521040 , 22.035756
1204	49.520974 , 22.035539
1205	49.520885 , 22.035404
1206	49.520730 , 22.035182
1207	49.520175 , 22.034484
1208	49.519920 , 22.034153
1209	49.519780 , 22.034018
1210	49.519753 , 22.033982
1211	49.519529 , 22.033744
1212	49.519431 , 22.033569
1213	49.519396 , 22.033443
1214	49.519391 , 22.033405
1215	49.519381 , 22.033311
1216	49.519365 , 22.033070
1217	49.519358 , 22.032746
1218	49.519342 , 22.032462
1219	49.519329 , 22.032316
1220	49.519290 , 22.032200
1221	49.519173 , 22.032024

Nr pkt	Współrzędne punktów załamania granicy w układzie WGS84
1222	49.519026 , 22.031924
1223	49.518951 , 22.031864
1224	49.518839 , 22.031806
1225	49.518762 , 22.031754
1226	49.518663 , 22.031721
1227	49.518389 , 22.031707
1228	49.518285 , 22.031709
1229	49.516947 , 22.031685
1230	49.515222 , 22.031669
1231	49.514893 , 22.031649
1232	49.514823 , 22.031648
1233	49.514509 , 22.031629
1234	49.514002 , 22.031539
1235	49.513794 , 22.031475
1236	49.513656 , 22.031387
1237	49.513279 , 22.031211
1238	49.513239 , 22.031157
1239	49.512911 , 22.031007
1240	49.512524 , 22.030905
1241	49.511859 , 22.030981
1242	49.511436 , 22.030974
1243	49.510824 , 22.030796
1244	49.510423 , 22.030714
1245	49.510263 , 22.030590
1246	49.509633 , 22.030446
1247	49.508912 , 22.030265
1248	49.508716 , 22.030003
1249	49.508512 , 22.030258
1250	49.508259 , 22.030541
1251	49.507781 , 22.031231
1252	49.507555 , 22.031542
1253	49.507520 , 22.031579
1254	49.507274 , 22.032042
1255	49.507116 , 22.032274
1256	49.506945 , 22.032478
1257	49.506771 , 22.032586
1258	49.506699 , 22.032599
1259	49.506262 , 22.032699
1260	49.505518 , 22.032855
1261	49.505082 , 22.032894
1262	49.505061 , 22.032835
1263	49.504407 , 22.032729
1264	49.503498 , 22.032616
1265	49.503139 , 22.032686
1266	49.502910 , 22.032913
1267	49.502611 , 22.033299

Nr pkt	Współrzędne punktów załamania granicy w układzie WGS84
1268	49.502494 , 22.033457
1269	49.502454 , 22.033521
1270	49.502430 , 22.033576
1271	49.502269 , 22.033860
1272	49.502235 , 22.033937
1273	49.502070 , 22.034326
1274	49.501951 , 22.034635
1275	49.501843 , 22.034931
1276	49.501700 , 22.035264
1277	49.501490 , 22.035536
1278	49.500959 , 22.036162
1279	49.500471 , 22.036713
1280	49.500330 , 22.036882
1281	49.500017 , 22.037241
1282	49.499988 , 22.037277
1283	49.499677 , 22.037643
1284	49.499461 , 22.037896
1285	49.499337 , 22.038036
1286	49.499079 , 22.038336
1287	49.498924 , 22.038517
1288	49.498524 , 22.038986
1289	49.497863 , 22.039749
1290	49.497841 , 22.039776
1291	49.497841 , 22.039776
1292	49.497172 , 22.040561
1293	49.497155 , 22.040580
1294	49.496700 , 22.041127
1295	49.496696 , 22.041131
1296	49.495291 , 22.042746
1297	49.493387 , 22.044111
1298	49.492533 , 22.044724
1299	49.491350 , 22.045612
1300	49.491207 , 22.045712
1301	49.491107 , 22.045707
1302	49.491018 , 22.045837
1303	49.489418 , 22.047018
1304	49.489251 , 22.047073
1305	49.489064 , 22.047228
1306	49.489058 , 22.047254
1307	49.488779 , 22.047449
1308	49.488597 , 22.047552
1309	49.488360 , 22.047570
1310	49.488283 , 22.047614
1311	49.487808 , 22.048273
1312	49.487650 , 22.048535
1313	49.487382 , 22.049045

Nr pkt	Współrzędne punktów załamania granicy w układzie WGS84
1314	49.486395 , 22.050922
1315	49.486174 , 22.051315
1316	49.485413 , 22.052738
1317	49.484899 , 22.053701
1318	49.484282 , 22.054883
1319	49.483973 , 22.055539
1320	49.483673 , 22.056297
1321	49.483491 , 22.056711
1322	49.482449 , 22.058492
1323	49.482367 , 22.058667
1324	49.482047 , 22.059230
1325	49.481551 , 22.060054
1326	49.481261 , 22.060537
1327	49.480930 , 22.061043
1328	49.480877 , 22.061126
1329	49.480704 , 22.061383
1330	49.480476 , 22.061452
1331	49.480182 , 22.061471
1332	49.479886 , 22.061398
1333	49.479876 , 22.061897
1334	49.479983 , 22.062263
1335	49.480005 , 22.062409
1336	49.480089 , 22.062717
1337	49.480121 , 22.062886
1338	49.480190 , 22.063013
1339	49.480379 , 22.063305
1340	49.480595 , 22.063429
1341	49.480865 , 22.063474
1342	49.481529 , 22.063566
1343	49.481906 , 22.063581
1344	49.481961 , 22.063614
1345	49.483342 , 22.063787
1346	49.483426 , 22.063798
1347	49.484495 , 22.063932
1348	49.484873 , 22.064012
1349	49.485141 , 22.064139
1350	49.485997 , 22.064655
1351	49.486498 , 22.064945
1352	49.486770 , 22.065132
1353	49.487024 , 22.065278
1354	49.487442 , 22.065484
1355	49.487718 , 22.065663
1356	49.488472 , 22.066115
1357	49.489084 , 22.066464
1358	49.489575 , 22.066746
1359	49.491425 , 22.067843

Nr pkt	Współrzędne punktów załamania granicy w układzie WGS84
1360	49.491661 , 22.067954
1361	49.492006 , 22.068180
1362	49.492774 , 22.068628
1363	49.492976 , 22.068708
1364	49.493397 , 22.068993
1365	49.494021 , 22.069336
1366	49.494496 , 22.069670
1367	49.494771 , 22.069955
1368	49.494960 , 22.070217
1369	49.495697 , 22.071093
1370	49.496588 , 22.072199
1371	49.496663 , 22.072288
1372	49.497021 , 22.072715
1373	49.497060 , 22.072755
1374	49.497395 , 22.073193
1375	49.498247 , 22.074231
1376	49.499093 , 22.075254
1377	49.499970 , 22.076346
1378	49.500368 , 22.076824
1379	49.500694 , 22.077196
1380	49.501125 , 22.077557
1381	49.501275 , 22.077628
1382	49.501553 , 22.077733
1383	49.501851 , 22.077828
1384	49.502628 , 22.078007
1385	49.503660 , 22.078267
1386	49.504683 , 22.078524
1387	49.505471 , 22.078740
1388	49.505703 , 22.078804
1389	49.506087 , 22.079158
1390	49.507212 , 22.081415
1391	49.508098 , 22.083244
1392	49.508627 , 22.084375
1393	49.508866 , 22.084803
1394	49.509649 , 22.086400
1395	49.510003 , 22.087165
1396	49.510052 , 22.087289
1397	49.510081 , 22.087721
1398	49.510102 , 22.088260
1399	49.510148 , 22.088781
1400	49.510162 , 22.088873
1401	49.510279 , 22.089252
1402	49.511400 , 22.092048
1403	49.511532 , 22.092373
1404	49.511703 , 22.092701
1405	49.511904 , 22.093006

Nr pkt	Współrzędne punktów załamania granicy w układzie WGS84
1406	49.512322 , 22.093420
1407	49.512416 , 22.093560
1408	49.513189 , 22.094451
1409	49.515001 , 22.096662
1410	49.515865 , 22.097583
1411	49.516311 , 22.098125
1412	49.517177 , 22.098989
1413	49.517721 , 22.099494
1414	49.518428 , 22.099995
1415	49.519698 , 22.100968
1416	49.520095 , 22.101240
1417	49.520607 , 22.101614
1418	49.521470 , 22.102053
1419	49.522531 , 22.102562
1420	49.522742 , 22.102739
1421	49.523059 , 22.103001
1422	49.523740 , 22.103632
1423	49.524656 , 22.104446
1424	49.524951 , 22.104669
1425	49.525217 , 22.104799
1426	49.525503 , 22.104863
1427	49.526831 , 22.105185
1428	49.527124 , 22.105303
1429	49.527269 , 22.105384
1430	49.528060 , 22.105942
1431	49.528884 , 22.106419
1432	49.528890 , 22.106405
1433	49.529228 , 22.106639
1434	49.530535 , 22.107490
1435	49.532012 , 22.108435
1436	49.532270 , 22.108627
1437	49.532437 , 22.108801
1438	49.532557 , 22.108975
1439	49.533434 , 22.110609
1440	49.533524 , 22.110802
1441	49.533538 , 22.110778
1442	49.535149 , 22.112730
1443	49.535859 , 22.113598
1444	49.536135 , 22.113937
1445	49.536663 , 22.114626
1446	49.536760 , 22.114937
1447	49.536833 , 22.115572
1448	49.536830 , 22.115571
1449	49.536910 , 22.116537
1450	49.536893 , 22.116774
1451	49.537112 , 22.119631



Nr pkt	Współrzędne punktów załamania granicy w układzie WGS84	
1452	49.537168	22.120357
1453	49.537216	22.120911
1454	49.537475	22.124409
1455	49.537652	22.126583
1456	49.537683	22.127048
1457	49.537688	22.127383
1458	49.537748	22.128075
1459	49.537804	22.128902
1460	49.537807	22.129102
1461	49.537837	22.129304
1462	49.537883	22.129904
1463	49.538857	22.130656
1464	49.539621	22.131243
1465	49.540299	22.131775
1466	49.540612	22.132058
1467	49.540862	22.132270
1468	49.541456	22.132822
1469	49.541979	22.133269
1470	49.543389	22.133956
1471	49.543639	22.134185
1472	49.544128	22.134755
1473	49.544197	22.134818
1474	49.544412	22.134928
1475	49.544963	22.135051
1476	49.545266	22.135179
1477	49.545575	22.135512
1478	49.546035	22.136071
1479	49.546401	22.136533
1480	49.546701	22.136962
1481	49.547041	22.137480
1482	49.547512	22.138241
1483	49.547819	22.138846
1484	49.548341	22.139827
1485	49.548840	22.140640
1486	49.549354	22.141341
1487	49.549477	22.141412
1488	49.549511	22.141460
1489	49.549853	22.141766
1490	49.549947	22.141805
1491	49.550084	22.141968
1492	49.550518	22.142506
1493	49.550538	22.142478
1494	49.550632	22.142617
1495	49.550678	22.142725
1496	49.550790	22.142882
1497	49.550810	22.142863

Nr pkt	Współrzędne punktów załamania granicy w układzie WGS84	
1498	49.550994	22.143088
1499	49.550985	22.143120
1500	49.551124	22.143305
1501	49.551358	22.143483
1502	49.551774	22.143564
1503	49.552002	22.143595
1504	49.552309	22.143690
1505	49.552537	22.143805
1506	49.553202	22.144106
1507	49.553448	22.144164
1508	49.554440	22.144052
1509	49.554611	22.144038
1510	49.554891	22.144040
1511	49.555027	22.144057
1512	49.555359	22.144141
1513	49.555621	22.144195
1514	49.555757	22.144258
1515	49.555876	22.144379
1516	49.555958	22.144572
1517	49.556025	22.144806
1518	49.556124	22.145255
1519	49.556066	22.145798
1520	49.555940	22.146325
1521	49.555844	22.146782
1522	49.555860	22.146979
1523	49.555901	22.147087
1524	49.555968	22.147195
1525	49.556113	22.147380
1526	49.556505	22.147852
1527	49.556816	22.148277
1528	49.556468	22.148544
1529	49.556170	22.148995
1530	49.555829	22.149689
1531	49.555308	22.150539
1532	49.555115	22.150929
1533	49.554845	22.151377
1534	49.554634	22.151763
1535	49.554533	22.151988
1536	49.554448	22.152178
1537	49.554270	22.152598
1538	49.554087	22.153097
1539	49.554015	22.153376
1540	49.553979	22.153688
1541	49.553889	22.154058
1542	49.553742	22.154546
1543	49.553561	22.155056

Nr pkt	Współrzędne punktów załamania granicy w układzie WGS84	
1544	49.553488	22.155226
1545	49.553399	22.155489
1546	49.553340	22.155612
1547	49.553208	22.155826
1548	49.552937	22.156270
1549	49.552478	22.157022
1550	49.552272	22.157351
1551	49.552034	22.157714
1552	49.551624	22.158322
1553	49.551342	22.158753
1554	49.551224	22.158927
1555	49.550943	22.159292
1556	49.550799	22.159478
1557	49.550604	22.159700
1558	49.550561	22.159740
1559	49.550455	22.159857
1560	49.550326	22.160003
1561	49.550260	22.160080
1562	49.550225	22.160112
1563	49.549944	22.160389
1564	49.549593	22.160726
1565	49.549490	22.160846
1566	49.549297	22.161008
1567	49.549334	22.161174
1568	49.549437	22.161640
1569	49.549465	22.161814
1570	49.549465	22.162087
1571	49.549455	22.162252
1572	49.549451	22.162414
1573	49.549436	22.162755
1574	49.549416	22.162906
1575	49.549390	22.163070
1576	49.549332	22.163336
1577	49.549304	22.163580
1578	49.549202	22.163980
1579	49.549069	22.164419
1580	49.548986	22.164759
1581	49.548898	22.165061
1582	49.548864	22.165169
1583	49.548817	22.165384
1584	49.548807	22.165558
1585	49.548787	22.165974
1586	49.548738	22.166444
1587	49.548630	22.166982
1588	49.548498	22.167444
1589	49.548441	22.167598

Nr pkt	Współrzędne punktów załamania granicy w układzie WGS84	
1590	49.548116	22.168219
1591	49.547897	22.168606
1592	49.547834	22.168729
1593	49.547675	22.169069
1594	49.547502	22.169466
1595	49.547456	22.169567
1596	49.547299	22.169852
1597	49.547178	22.169984
1598	49.546927	22.170189
1599	49.546815	22.170296
1600	49.546622	22.170524
1601	49.546263	22.170993
1602	49.546230	22.171033
1603	49.546034	22.171356
1604	49.545847	22.171657
1605	49.545710	22.171900
1606	49.545550	22.172204
1607	49.545419	22.172497
1608	49.545378	22.172617
1609	49.545323	22.172793
1610	49.545053	22.173440
1611	49.544887	22.173847
1612	49.544866	22.173906
1613	49.544723	22.174301
1614	49.544674	22.174441
1615	49.544527	22.174917
1616	49.544478	22.175239
1617	49.544338	22.175616
1618	49.544248	22.175754
1619	49.544223	22.175821
1620	49.545110	22.176488
1621	49.544880	22.177054
1622	49.544673	22.177534
1623	49.544332	22.177293
1624	49.543804	22.176892
1625	49.543738	22.176828
1626	49.543570	22.177212
1627	49.543356	22.177850
1628	49.543036	22.179133
1629	49.542959	22.179517
1630	49.542916	22.179654
1631	49.542749	22.179874
1632	49.542586	22.180326
1633	49.542482	22.180701
1634	49.542375	22.181195
1635	49.542257	22.181553

Nr pkt	Współrzędne punktów załamania granicy w układzie WGS84
1636	49.542086 , 22.181943
1637	49.541984 , 22.182233
1638	49.541865 , 22.182502
1639	49.541624 , 22.183252
1640	49.541466 , 22.183649
1641	49.541267 , 22.184078
1642	49.541047 , 22.184422
1643	49.540849 , 22.184722
1644	49.540700 , 22.184952
1645	49.540566 , 22.185182
1646	49.540411 , 22.185498
1647	49.540303 , 22.185823
1648	49.540237 , 22.186178
1649	49.540203 , 22.186289
1650	49.539970 , 22.186696
1651	49.539887 , 22.186884
1652	49.539488 , 22.187500
1653	49.539349 , 22.187714
1654	49.539076 , 22.188135
1655	49.538818 , 22.188473
1656	49.538587 , 22.188845
1657	49.538356 , 22.189316
1658	49.538225 , 22.189620
1659	49.538163 , 22.189819
1660	49.538132 , 22.189928
1661	49.538067 , 22.190127
1662	49.537924 , 22.190495
1663	49.537846 , 22.190668
1664	49.537771 , 22.190850
1665	49.537685 , 22.191072
1666	49.537566 , 22.191286
1667	49.537286 , 22.191628
1668	49.537174 , 22.191838
1669	49.537082 , 22.192083
1670	49.536948 , 22.192525
1671	49.536878 , 22.192674
1672	49.536748 , 22.192860
1673	49.536455 , 22.193447
1674	49.536223 , 22.193903
1675	49.536156 , 22.194018
1676	49.536090 , 22.194127
1677	49.535973 , 22.194314
1678	49.535869 , 22.194480
1679	49.535726 , 22.194704
1680	49.535465 , 22.195160
1681	49.535396 , 22.195266

Nr pkt	Współrzędne punktów załamania granicy w układzie WGS84
1682	49.534906 , 22.195870
1683	49.534523 , 22.196567
1684	49.534317 , 22.196878
1685	49.534137 , 22.197115
1686	49.534011 , 22.197248
1687	49.533916 , 22.197350
1688	49.533821 , 22.197482
1689	49.533821 , 22.197624
1690	49.533770 , 22.197788
1691	49.533638 , 22.198166
1692	49.533523 , 22.198445
1693	49.533413 , 22.198804
1694	49.533337 , 22.199001
1695	49.533328 , 22.199027
1696	49.533328 , 22.199373
1697	49.533322 , 22.199414
1698	49.533309 , 22.199478
1699	49.533279 , 22.199593
1700	49.533225 , 22.199674
1701	49.533179 , 22.199723
1702	49.533055 , 22.199821
1703	49.533025 , 22.199846
1704	49.532994 , 22.199882
1705	49.532954 , 22.199932
1706	49.532879 , 22.200036
1707	49.532754 , 22.200206
1708	49.532674 , 22.200304
1709	49.532514 , 22.200560
1710	49.532442 , 22.200685
1711	49.532265 , 22.201002
1712	49.531696 , 22.202203
1713	49.531368 , 22.202813
1714	49.531192 , 22.203153
1715	49.530963 , 22.203617
1716	49.530875 , 22.203823
1717	49.530847 , 22.203910
1718	49.530692 , 22.204276
1719	49.530646 , 22.204375
1720	49.530615 , 22.204499
1721	49.530555 , 22.204710
1722	49.530480 , 22.204968
1723	49.530237 , 22.205649
1724	49.529949 , 22.206154
1725	49.529602 , 22.206849
1726	49.529205 , 22.207636
1727	49.529108 , 22.207858

Nr pkt	Współrzędne punktów załamania granicy w układzie WGS84
1728	49.529064 , 22.207977
1729	49.529021 , 22.208158
1730	49.528941 , 22.208357
1731	49.528836 , 22.208527
1732	49.528775 , 22.208669
1733	49.528674 , 22.208896
1734	49.528343 , 22.209452
1735	49.528236 , 22.209624
1736	49.528118 , 22.209789
1737	49.528020 , 22.209892
1738	49.527926 , 22.209950
1739	49.527731 , 22.210096
1740	49.527515 , 22.210326
1741	49.527361 , 22.210503
1742	49.527185 , 22.210788
1743	49.527108 , 22.210953
1744	49.526964 , 22.211216
1745	49.526849 , 22.211445
1746	49.526144 , 22.210669
1747	49.525973 , 22.211060
1748	49.525837 , 22.211406
1749	49.525704 , 22.211533
1750	49.525552 , 22.211769
1751	49.525373 , 22.211583
1752	49.525145 , 22.211392
1753	49.524846 , 22.211169
1754	49.524670 , 22.211437
1755	49.524619 , 22.211511
1756	49.524577 , 22.211587
1757	49.524497 , 22.211768
1758	49.524431 , 22.211942
1759	49.524335 , 22.212182
1760	49.524244 , 22.212378
1761	49.524142 , 22.212617
1762	49.523900 , 22.213370
1763	49.523598 , 22.213949
1764	49.523410 , 22.214364
1765	49.523234 , 22.214662
1766	49.522926 , 22.215069
1767	49.522807 , 22.215306
1768	49.522888 , 22.215338
1769	49.522892 , 22.215397
1770	49.522984 , 22.215414
1771	49.522989 , 22.215494
1772	49.523026 , 22.215513
1773	49.523076 , 22.215392

Nr pkt	Współrzędne punktów załamania granicy w układzie WGS84
1774	49.523202 , 22.215545
1775	49.523175 , 22.215612
1776	49.523076 , 22.215630
1777	49.523087 , 22.215792
1778	49.523164 , 22.215906
1779	49.523210 , 22.215836
1780	49.523254 , 22.215925
1781	49.523212 , 22.215975
1782	49.523335 , 22.216114
1783	49.523415 , 22.216050
1784	49.523424 , 22.216112
1785	49.523414 , 22.216250
1786	49.523500 , 22.216159
1787	49.523480 , 22.216079
1788	49.523542 , 22.216077
1789	49.523543 , 22.216166
1790	49.523577 , 22.216279
1791	49.523567 , 22.216478
1792	49.523632 , 22.216531
1793	49.523630 , 22.216598
1794	49.523753 , 22.216730
1795	49.523819 , 22.216682
1796	49.523867 , 22.216811
1797	49.523960 , 22.216832
1798	49.523963 , 22.216925
1799	49.524028 , 22.216956
1800	49.524115 , 22.216741
1801	49.524211 , 22.216899
1802	49.524204 , 22.216958
1803	49.524151 , 22.217026
1804	49.524140 , 22.217127
1805	49.524095 , 22.217195
1806	49.524128 , 22.217268
1807	49.524235 , 22.217314
1808	49.524255 , 22.217376
1809	49.524324 , 22.217369
1810	49.524402 , 22.217450
1811	49.524429 , 22.217562
1812	49.524488 , 22.217516
1813	49.524491 , 22.217673
1814	49.524556 , 22.217597
1815	49.524646 , 22.217666
1816	49.524666 , 22.217828
1817	49.524721 , 22.217823
1818	49.524797 , 22.218025
1819	49.524839 , 22.217989

Nr pkt	Współrzędne punktów załamania granicy w układzie WGS84	
1820	49.524951	, 22.218292
1821	49.525004	, 22.218304
1822	49.525106	, 22.218519
1823	49.525103	, 22.218655
1824	49.525185	, 22.218740
1825	49.525258	, 22.218741
1826	49.525317	, 22.218801
1827	49.525307	, 22.218888
1828	49.525450	, 22.218888
1829	49.525501	, 22.218751
1830	49.525533	, 22.218833
1831	49.525618	, 22.218855
1832	49.525680	, 22.218926
1833	49.525580	, 22.219102
1834	49.525627	, 22.219143
1835	49.525678	, 22.219071
1836	49.525791	, 22.219094
1837	49.525803	, 22.218986
1838	49.525842	, 22.218989
1839	49.525932	, 22.219083
1840	49.525946	, 22.219154
1841	49.526066	, 22.219085
1842	49.526142	, 22.219243
1843	49.526037	, 22.219406
1844	49.526087	, 22.219489
1845	49.526123	, 22.219464
1846	49.526118	, 22.219358
1847	49.526188	, 22.219374
1848	49.526215	, 22.219343
1849	49.526265	, 22.219409
1850	49.526255	, 22.219566
1851	49.526173	, 22.219625
1852	49.526083	, 22.219630
1853	49.526109	, 22.219711
1854	49.526220	, 22.219748
1855	49.526225	, 22.219823
1856	49.526303	, 22.219809
1857	49.526390	, 22.219608
1858	49.526479	, 22.219799
1859	49.526497	, 22.220219
1860	49.526586	, 22.220296
1861	49.526575	, 22.220421
1862	49.526753	, 22.220331
1863	49.526765	, 22.220431
1864	49.526639	, 22.220642
1865	49.526712	, 22.220694

Nr pkt	Współrzędne punktów załamania granicy w układzie WGS84	
1866	49.526738	, 22.220578
1867	49.526860	, 22.220684
1868	49.526864	, 22.220850
1869	49.527020	, 22.220766
1870	49.527024	, 22.220901
1871	49.527098	, 22.220935
1872	49.527069	, 22.221026
1873	49.527154	, 22.221113
1874	49.527295	, 22.220905
1875	49.527291	, 22.220988
1876	49.527335	, 22.220996
1877	49.527342	, 22.221088
1878	49.527463	, 22.220986
1879	49.527389	, 22.220907
1880	49.527413	, 22.220833
1881	49.527535	, 22.220868
1882	49.527605	, 22.220951
1883	49.527652	, 22.220862
1884	49.527688	, 22.220972
1885	49.527788	, 22.220937
1886	49.527750	, 22.221072
1887	49.527857	, 22.221029
1888	49.527913	, 22.221091
1889	49.527896	, 22.221356
1890	49.528054	, 22.221334
1891	49.528076	, 22.221436
1892	49.528160	, 22.221394
1893	49.528199	, 22.221461
1894	49.528198	, 22.221693
1895	49.528300	, 22.221699
1896	49.528358	, 22.221717
1897	49.528407	, 22.221858
1898	49.528508	, 22.221937
1899	49.528618	, 22.221809
1900	49.528661	, 22.221904
1901	49.528654	, 22.222007
1902	49.528745	, 22.222012
1903	49.528782	, 22.222156
1904	49.528689	, 22.222231
1905	49.528730	, 22.222291
1906	49.528881	, 22.222287
1907	49.528902	, 22.222551
1908	49.528846	, 22.222677
1909	49.528978	, 22.222889
1910	49.529059	, 22.222899
1911	49.529130	, 22.222781

Nr pkt	Współrzędne punktów załamania granicy w układzie WGS84	
1912	49.529225	, 22.222958
1913	49.529353	, 22.223302
1914	49.529532	, 22.223279
1915	49.530726	, 22.224549
1916	49.531072	, 22.224742
1917	49.531240	, 22.224775
1918	49.531851	, 22.225090
1919	49.532173	, 22.225210
1920	49.532963	, 22.225313
1921	49.533723	, 22.225623
1922	49.533927	, 22.225648
1923	49.534710	, 22.225356
1924	49.535327	, 22.225199
1925	49.534413	, 22.226335
1926	49.533216	, 22.227888
1927	49.532358	, 22.229001
1928	49.532049	, 22.229390
1929	49.531621	, 22.229970
1930	49.530276	, 22.231771
1931	49.530163	, 22.232026
1932	49.529463	, 22.233645
1933	49.528925	, 22.235022
1934	49.528760	, 22.235431
1935	49.527455	, 22.238731
1936	49.527306	, 22.239665
1937	49.527085	, 22.240680
1938	49.526597	, 22.241910
1939	49.525973	, 22.243295
1940	49.525568	, 22.244214
1941	49.525570	, 22.244273
1942	49.525347	, 22.244361
1943	49.525086	, 22.244444
1944	49.525003	, 22.244545
1945	49.524934	, 22.244645
1946	49.524707	, 22.244756
1947	49.524444	, 22.244838
1948	49.523993	, 22.245047
1949	49.523376	, 22.245421
1950	49.523106	, 22.245570
1951	49.522923	, 22.245697
1952	49.522685	, 22.245980
1953	49.522281	, 22.246125
1954	49.522033	, 22.246275
1955	49.521529	, 22.246785
1956	49.521382	, 22.246938
1957	49.521275	, 22.247031

Nr pkt	Współrzędne punktów załamania granicy w układzie WGS84	
1958	49.521200	, 22.247093
1959	49.520717	, 22.247135
1960	49.520429	, 22.247213
1961	49.520160	, 22.247250
1962	49.519423	, 22.247371
1963	49.519395	, 22.247322
1964	49.518849	, 22.247462
1965	49.518565	, 22.247535
1966	49.518194	, 22.247693
1967	49.518085	, 22.247740
1968	49.517999	, 22.247723
1969	49.517885	, 22.247748
1970	49.517522	, 22.247814
1971	49.517443	, 22.247802
1972	49.517380	, 22.247766
1973	49.517207	, 22.247626
1974	49.517161	, 22.247617
1975	49.516862	, 22.247636
1976	49.516644	, 22.247686
1977	49.516353	, 22.247822
1978	49.516288	, 22.247817
1979	49.516041	, 22.247703
1980	49.515961	, 22.247689
1981	49.515329	, 22.247341
1982	49.515186	, 22.247269
1983	49.514404	, 22.247106
1984	49.513817	, 22.246984
1985	49.513693	, 22.246962
1986	49.513344	, 22.246797
1987	49.512928	, 22.246660
1988	49.512804	, 22.246631
1989	49.512272	, 22.246686
1990	49.512135	, 22.246694
1991	49.511995	, 22.246744
1992	49.511737	, 22.246779
1993	49.511287	, 22.246814
1994	49.510422	, 22.246702
1995	49.510232	, 22.246635
1996	49.509757	, 22.246572
1997	49.509516	, 22.246587
1998	49.509151	, 22.246697
1999	49.508993	, 22.246696
2000	49.508705	, 22.246743
2001	49.508544	, 22.246683
2002	49.508350	, 22.246721
2003	49.508266	, 22.246759

Nr pkt	Współrzędne punktów załamania granicy w układzie WGS84	
2004	49.508173	22.246818
2005	49.508001	22.246954
2006	49.507668	22.247099
2007	49.507488	22.247158
2008	49.507422	22.247142
2009	49.507358	22.247057
2010	49.507302	22.246913
2011	49.507287	22.246783
2012	49.507260	22.246676
2013	49.507253	22.246427
2014	49.507245	22.246237
2015	49.507218	22.246014
2016	49.507164	22.245716
2017	49.507031	22.245330
2018	49.506946	22.245103
2019	49.506799	22.244809
2020	49.506643	22.244695
2021	49.506266	22.244304
2022	49.505636	22.243418
2023	49.505496	22.243192
2024	49.505161	22.242746
2025	49.504783	22.242227
2026	49.504333	22.241478
2027	49.504159	22.241107
2028	49.503732	22.240529
2029	49.503650	22.239613
2030	49.503621	22.239512
2031	49.503268	22.238909
2032	49.502643	22.238016
2033	49.502202	22.237475
2034	49.501746	22.236872
2035	49.501552	22.236633
2036	49.501513	22.236538
2037	49.501357	22.235584
2038	49.501326	22.235455
2039	49.501142	22.235107
2040	49.500828	22.234994
2041	49.500699	22.234655
2042	49.500506	22.234409
2043	49.500320	22.234265
2044	49.500117	22.233983
2045	49.500005	22.233774
2046	49.499902	22.233527
2047	49.499822	22.233391
2048	49.499630	22.232910
2049	49.499268	22.232222

Nr pkt	Współrzędne punktów załamania granicy w układzie WGS84	
2050	49.499172	22.232008
2051	49.498900	22.231618
2052	49.498764	22.231372
2053	49.498329	22.230802
2054	49.498177	22.230577
2055	49.498078	22.230440
2056	49.497866	22.229860
2057	49.497583	22.229902
2058	49.497385	22.229963
2059	49.497303	22.229990
2060	49.497233	22.229993
2061	49.496989	22.230060
2062	49.496276	22.230246
2063	49.495890	22.230332
2064	49.495448	22.230518
2065	49.495295	22.230651
2066	49.495213	22.230775
2067	49.495139	22.230976
2068	49.495094	22.231194
2069	49.495016	22.231409
2070	49.494899	22.231581
2071	49.494877	22.231822
2072	49.494564	22.231920
2073	49.494497	22.231968
2074	49.494453	22.232050
2075	49.494359	22.232266
2076	49.494301	22.232421
2077	49.494115	22.233048
2078	49.494064	22.233142
2079	49.493814	22.233470
2080	49.493597	22.233859
2081	49.493486	22.234086
2082	49.493405	22.234255
2083	49.493271	22.234593
2084	49.493195	22.234842
2085	49.493140	22.235084
2086	49.492987	22.235860
2087	49.492867	22.236205
2088	49.492792	22.236355
2089	49.492449	22.236949
2090	49.492332	22.237223
2091	49.492224	22.237375
2092	49.492098	22.237490
2093	49.491975	22.237627
2094	49.491951	22.237692
2095	49.491843	22.237941

Nr pkt	Współrzędne punktów załamania granicy w układzie WGS84	
2096	49.491500	22.238345
2097	49.491419	22.238457
2098	49.491266	22.238616
2099	49.491138	22.238744
2100	49.490733	22.238695
2101	49.490687	22.238633
2102	49.490390	22.238561
2103	49.490075	22.238394
2104	49.490012	22.238396
2105	49.489891	22.238349
2106	49.489855	22.238407
2107	49.489648	22.238344
2108	49.489498	22.238312
2109	49.489381	22.238326
2110	49.489086	22.238219
2111	49.489030	22.238261
2112	49.488902	22.238389
2113	49.488787	22.238455
2114	49.488508	22.238590
2115	49.488264	22.238681
2116	49.487738	22.238754
2117	49.487528	22.238758
2118	49.487327	22.238791
2119	49.486871	22.238771
2120	49.486629	22.238855
2121	49.486502	22.238956
2122	49.486363	22.239103
2123	49.486242	22.239232
2124	49.485874	22.239517
2125	49.485780	22.239628
2126	49.485610	22.239908
2127	49.485318	22.240232
2128	49.485092	22.240585
2129	49.484978	22.240718
2130	49.484744	22.240960
2131	49.484721	22.241066
2132	49.484633	22.241138
2133	49.484576	22.241308
2134	49.484528	22.241645
2135	49.484305	22.242086
2136	49.484292	22.242145
2137	49.484150	22.242444
2138	49.484055	22.242599
2139	49.483898	22.242853
2140	49.483889	22.242922
2141	49.483690	22.243153

Nr pkt	Współrzędne punktów załamania granicy w układzie WGS84	
2142	49.483608	22.243206
2143	49.483303	22.243682
2144	49.483285	22.243739
2145	49.483198	22.243795
2146	49.483171	22.243862
2147	49.483167	22.243885
2148	49.483110	22.243944
2149	49.483053	22.244018
2150	49.483030	22.244091
2151	49.482932	22.244389
2152	49.482876	22.244505
2153	49.482863	22.244739
2154	49.482769	22.244994
2155	49.482629	22.245208
2156	49.482534	22.245231
2157	49.482387	22.245312
2158	49.482363	22.245453
2159	49.482316	22.245474
2160	49.482282	22.245475
2161	49.482216	22.245490
2162	49.482228	22.245624
2163	49.482234	22.245669
2164	49.482151	22.245770
2165	49.482044	22.245848
2166	49.481993	22.246072
2167	49.481984	22.246187
2168	49.481922	22.246099
2169	49.481963	22.245944
2170	49.481898	22.245548
2171	49.482024	22.245506
2172	49.482140	22.245184
2173	49.482114	22.244972
2174	49.482075	22.244814
2175	49.482062	22.244787
2176	49.482092	22.244579
2177	49.482034	22.244445
2178	49.481986	22.244244
2179	49.482054	22.244056
2180	49.482100	22.243618
2181	49.482023	22.242960
2182	49.481980	22.242863
2183	49.481908	22.242757
2184	49.481867	22.242604
2185	49.481821	22.242492
2186	49.481792	22.242471
2187	49.481751	22.242298

Nr pkt	Współrzędne punktów załamania granicy w układzie WGS84
2188	49.481667 , 22.242219
2189	49.481654 , 22.242229
2190	49.481469 , 22.242171
2191	49.481394 , 22.242120
2192	49.481346 , 22.242141
2193	49.481237 , 22.242129
2194	49.481220 , 22.242105
2195	49.481181 , 22.242077
2196	49.481098 , 22.241909
2197	49.480975 , 22.241559
2198	49.480846 , 22.241330
2199	49.480698 , 22.241166
2200	49.480616 , 22.240980
2201	49.480616 , 22.240944
2202	49.480488 , 22.240711
2203	49.480435 , 22.240684
2204	49.480350 , 22.240548
2205	49.480340 , 22.240496
2206	49.480278 , 22.240439
2207	49.480078 , 22.240171
2208	49.480089 , 22.240143
2209	49.479953 , 22.239900
2210	49.479803 , 22.239621
2211	49.479560 , 22.240231
2212	49.479495 , 22.240892
2213	49.479639 , 22.241768
2214	49.479641 , 22.242886
2215	49.479411 , 22.243518
2216	49.479248 , 22.244233
2217	49.479053 , 22.245161
2218	49.478967 , 22.246173
2219	49.479037 , 22.246142
2220	49.479031 , 22.246209
2221	49.479049 , 22.246370
2222	49.479059 , 22.246612
2223	49.479140 , 22.247127
2224	49.479233 , 22.247385
2225	49.479224 , 22.247410
2226	49.479265 , 22.247805
2227	49.479308 , 22.248075
2228	49.479315 , 22.248211
2229	49.479296 , 22.248383
2230	49.479257 , 22.248533
2231	49.479054 , 22.249120
2232	49.478975 , 22.249641
2233	49.479036 , 22.250062

Nr pkt	Współrzędne punktów załamania granicy w układzie WGS84
2234	49.479057 , 22.250202
2235	49.479076 , 22.250283
2236	49.479227 , 22.250543
2237	49.479461 , 22.251024
2238	49.479496 , 22.251172
2239	49.479786 , 22.251629
2240	49.479922 , 22.251955
2241	49.480347 , 22.251861
2242	49.480454 , 22.251702
2243	49.480460 , 22.251609
2244	49.480592 , 22.251547
2245	49.480930 , 22.251354
2246	49.481047 , 22.251221
2247	49.481164 , 22.251049
2248	49.481239 , 22.251298
2249	49.481271 , 22.251556
2250	49.481355 , 22.251932
2251	49.481356 , 22.252028
2252	49.481364 , 22.252188
2253	49.481424 , 22.252387
2254	49.481488 , 22.252703
2255	49.481603 , 22.252941
2256	49.481520 , 22.253163
2257	49.481548 , 22.253486
2258	49.481517 , 22.253590
2259	49.481646 , 22.253881
2260	49.481606 , 22.254333
2261	49.481573 , 22.254404
2262	49.481538 , 22.254454
2263	49.481563 , 22.254495
2264	49.481537 , 22.254756
2265	49.481670 , 22.255181
2266	49.481628 , 22.255351
2267	49.481598 , 22.255509
2268	49.481622 , 22.255830
2269	49.481639 , 22.256122
2270	49.481829 , 22.256529
2271	49.481937 , 22.256902
2272	49.481942 , 22.257047
2273	49.482028 , 22.257147
2274	49.482136 , 22.257297
2275	49.482511 , 22.257376
2276	49.482543 , 22.257650
2277	49.482851 , 22.257978
2278	49.482789 , 22.258341
2279	49.482771 , 22.258987

Nr pkt	Współrzędne punktów załamania granicy w układzie WGS84
2280	49.482704 , 22.259275
2281	49.482776 , 22.259326
2282	49.482832 , 22.259518
2283	49.482853 , 22.259656
2284	49.482886 , 22.259836
2285	49.482840 , 22.260284
2286	49.482851 , 22.260460
2287	49.482882 , 22.260555
2288	49.482980 , 22.260982
2289	49.483081 , 22.261131
2290	49.483174 , 22.261337
2291	49.483052 , 22.261425
2292	49.483024 , 22.261794
2293	49.483065 , 22.261925
2294	49.483026 , 22.262051
2295	49.482989 , 22.262073
2296	49.482886 , 22.262197
2297	49.482910 , 22.262502
2298	49.482890 , 22.262554
2299	49.482753 , 22.262759
2300	49.482756 , 22.262911
2301	49.482760 , 22.263021
2302	49.482773 , 22.263096
2303	49.482759 , 22.263145
2304	49.482528 , 22.263189
2305	49.481626 , 22.263243
2306	49.481401 , 22.263261
2307	49.479130 , 22.262953
2308	49.478943 , 22.262804
2309	49.478674 , 22.262434
2310	49.477896 , 22.260946
2311	49.477702 , 22.260314
2312	49.477588 , 22.259741
2313	49.477526 , 22.258946
2314	49.477430 , 22.258114
2315	49.477358 , 22.257600
2316	49.477289 , 22.257203
2317	49.477315 , 22.256948
2318	49.477255 , 22.256636
2319	49.477178 , 22.255423
2320	49.477361 , 22.253089
2321	49.477392 , 22.251915
2322	49.477242 , 22.250738
2323	49.476958 , 22.249423
2324	49.476619 , 22.248622
2325	49.476406 , 22.248350

Nr pkt	Współrzędne punktów załamania granicy w układzie WGS84
2326	49.476240 , 22.248080
2327	49.476059 , 22.247824
2328	49.476014 , 22.247760
2329	49.475577 , 22.247341
2330	49.474975 , 22.246715
2331	49.474627 , 22.246571
2332	49.474350 , 22.246545
2333	49.474000 , 22.246743
2334	49.473580 , 22.247271
2335	49.473263 , 22.248098
2336	49.473026 , 22.248459
2337	49.472828 , 22.248627
2338	49.472410 , 22.249330
2339	49.472008 , 22.249966
2340	49.471727 , 22.250224
2341	49.471688 , 22.250213
2342	49.471465 , 22.250344
2343	49.471267 , 22.250402
2344	49.471176 , 22.250281
2345	49.471037 , 22.250220
2346	49.470947 , 22.250120
2347	49.470539 , 22.249482
2348	49.470273 , 22.248881
2349	49.470190 , 22.248714
2350	49.470014 , 22.248462
2351	49.469904 , 22.248242
2352	49.469775 , 22.247996
2353	49.469589 , 22.247549
2354	49.469519 , 22.247423
2355	49.469394 , 22.246973
2356	49.469338 , 22.246684
2357	49.469181 , 22.246218
2358	49.468892 , 22.245006
2359	49.468797 , 22.244470
2360	49.468758 , 22.243378
2361	49.468701 , 22.242896
2362	49.468668 , 22.242630
2363	49.468620 , 22.242138
2364	49.468315 , 22.240948
2365	49.468144 , 22.240718
2366	49.467765 , 22.239864
2367	49.467331 , 22.239013
2368	49.467086 , 22.238505
2369	49.466929 , 22.238180
2370	49.466625 , 22.237469
2371	49.466395 , 22.236807

Nr pkt	Współrzędne punktów załamania granicy w układzie WGS84	
2372	49.466134	, 22.235872
2373	49.465854	, 22.235052
2374	49.465616	, 22.234300
2375	49.465508	, 22.233939
2376	49.465363	, 22.233757
2377	49.464975	, 22.233134
2378	49.464743	, 22.232686
2379	49.464434	, 22.232138
2380	49.464056	, 22.231301
2381	49.463721	, 22.230618
2382	49.463197	, 22.229747
2383	49.462754	, 22.228841
2384	49.462643	, 22.228582
2385	49.462334	, 22.227921
2386	49.462067	, 22.227311
2387	49.461852	, 22.226803
2388	49.461147	, 22.225095
2389	49.460920	, 22.224588
2390	49.460682	, 22.223923
2391	49.460358	, 22.222943
2392	49.460283	, 22.222636
2393	49.460197	, 22.222388
2394	49.460074	, 22.222096
2395	49.459898	, 22.221647
2396	49.459158	, 22.220397
2397	49.459084	, 22.220258
2398	49.458760	, 22.219760
2399	49.458701	, 22.219629
2400	49.458448	, 22.219276
2401	49.458263	, 22.219036
2402	49.457671	, 22.218326
2403	49.457426	, 22.217994
2404	49.456191	, 22.217318
2405	49.456126	, 22.217290
2406	49.455073	, 22.216335
2407	49.454685	, 22.215522
2408	49.454294	, 22.214103
2409	49.454180	, 22.213245
2410	49.453821	, 22.210800
2411	49.453512	, 22.209788
2412	49.452989	, 22.209124
2413	49.452808	, 22.208916
2414	49.452699	, 22.208398
2415	49.452903	, 22.207703
2416	49.453223	, 22.206840
2417	49.453413	, 22.206250

Nr pkt	Współrzędne punktów załamania granicy w układzie WGS84	
2418	49.453605	, 22.205867
2419	49.453745	, 22.205669
2420	49.453992	, 22.205412
2421	49.454152	, 22.205265
2422	49.454783	, 22.205080
2423	49.454983	, 22.205055
2424	49.455223	, 22.205075
2425	49.455454	, 22.205068
2426	49.455662	, 22.205092
2427	49.455824	, 22.205182
2428	49.456133	, 22.205397
2429	49.456347	, 22.205505
2430	49.456521	, 22.205583
2431	49.456660	, 22.205682
2432	49.457075	, 22.206066
2433	49.457429	, 22.206369
2434	49.458014	, 22.206831
2435	49.458346	, 22.207165
2436	49.458540	, 22.207426
2437	49.458653	, 22.207574
2438	49.459051	, 22.208045
2439	49.459363	, 22.208261
2440	49.459608	, 22.208509
2441	49.460077	, 22.209171
2442	49.460269	, 22.209619
2443	49.460617	, 22.210236
2444	49.460641	, 22.210203
2445	49.460832	, 22.210568
2446	49.461080	, 22.210959
2447	49.461786	, 22.212067
2448	49.462368	, 22.213660
2449	49.462879	, 22.214460
2450	49.464311	, 22.214378
2451	49.464322	, 22.214285
2452	49.465026	, 22.214261
2453	49.465190	, 22.214273
2454	49.465355	, 22.214257
2455	49.465489	, 22.214270
2456	49.465547	, 22.214275
2457	49.465793	, 22.214324
2458	49.466054	, 22.214354
2459	49.466347	, 22.214445
2460	49.466774	, 22.214520
2461	49.467112	, 22.214527
2462	49.467377	, 22.214623
2463	49.467443	, 22.214626

Nr pkt	Współrzędne punktów załamania granicy w układzie WGS84	
2464	49.467746	, 22.214672
2465	49.467973	, 22.214679
2466	49.468146	, 22.214688
2467	49.468337	, 22.214679
2468	49.469140	, 22.214407
2469	49.469780	, 22.213781
2470	49.469973	, 22.213128
2471	49.470015	, 22.212218
2472	49.469993	, 22.211949
2473	49.469783	, 22.211515
2474	49.469735	, 22.211408
2475	49.469606	, 22.211189
2476	49.469262	, 22.210748
2477	49.469247	, 22.210776
2478	49.469224	, 22.210760
2479	49.468906	, 22.210393
2480	49.468485	, 22.209918
2481	49.468173	, 22.209576
2482	49.467950	, 22.209324
2483	49.467661	, 22.208990
2484	49.466860	, 22.208011
2485	49.466597	, 22.207688
2486	49.466326	, 22.207385
2487	49.465641	, 22.206714
2488	49.464693	, 22.205741
2489	49.464408	, 22.205356
2490	49.464248	, 22.205084
2491	49.464101	, 22.204856
2492	49.463803	, 22.204428
2493	49.463501	, 22.203789
2494	49.463363	, 22.203436
2495	49.463250	, 22.203073
2496	49.463191	, 22.202834
2497	49.462979	, 22.201956
2498	49.463070	, 22.200727
2499	49.463208	, 22.200615
2500	49.463367	, 22.200580
2501	49.463580	, 22.200431
2502	49.463912	, 22.200394
2503	49.464247	, 22.200508
2504	49.464900	, 22.200476
2505	49.465262	, 22.200211
2506	49.465396	, 22.199642
2507	49.465569	, 22.199160
2508	49.465659	, 22.198729
2509	49.465755	, 22.197971

Nr pkt	Współrzędne punktów załamania granicy w układzie WGS84	
2510	49.465778	, 22.197487
2511	49.465768	, 22.196898
2512	49.465750	, 22.196714
2513	49.465712	, 22.196513
2514	49.465609	, 22.196344
2515	49.465504	, 22.196241
2516	49.465141	, 22.195983
2517	49.464565	, 22.195726
2518	49.464359	, 22.195561
2519	49.464212	, 22.195410
2520	49.464060	, 22.195199
2521	49.463634	, 22.194561
2522	49.463558	, 22.194432
2523	49.463386	, 22.194098
2524	49.463430	, 22.193963
2525	49.463286	, 22.193767
2526	49.463185	, 22.193614
2527	49.462814	, 22.192691
2528	49.462513	, 22.192105
2529	49.462314	, 22.191744
2530	49.462129	, 22.191238
2531	49.462050	, 22.190941
2532	49.461859	, 22.190305
2533	49.461844	, 22.190157
2534	49.461832	, 22.189813
2535	49.461815	, 22.189582
2536	49.461837	, 22.189025
2537	49.461778	, 22.188386
2538	49.461744	, 22.188133
2539	49.461717	, 22.187712
2540	49.461645	, 22.187389
2541	49.461581	, 22.187172
2542	49.461540	, 22.186953
2543	49.461527	, 22.186875
2544	49.461412	, 22.186649
2545	49.461347	, 22.186278
2546	49.461283	, 22.185779
2547	49.461242	, 22.185654
2548	49.461222	, 22.185555
2549	49.461146	, 22.184452
2550	49.461166	, 22.184168
2551	49.461158	, 22.183797
2552	49.461162	, 22.183428
2553	49.461159	, 22.182913
2554	49.461143	, 22.182495
2555	49.461132	, 22.182184

Nr pkt	Współrzędne punktów załamania granicy w układzie WGS84
2556	49.461123 , 22.181640
2557	49.461100 , 22.181315
2558	49.461098 , 22.180964
2559	49.461144 , 22.180743
2560	49.461126 , 22.180155
2561	49.461069 , 22.179877
2562	49.461029 , 22.179397
2563	49.461007 , 22.178942
2564	49.460963 , 22.178282
2565	49.460654 , 22.176345
2566	49.460565 , 22.175866
2567	49.460402 , 22.175150
2568	49.460427 , 22.175108
2569	49.460406 , 22.174962
2570	49.460178 , 22.174059
2571	49.460144 , 22.173940
2572	49.459886 , 22.173066
2573	49.459731 , 22.172585
2574	49.459340 , 22.171731
2575	49.459027 , 22.171501
2576	49.458906 , 22.171245
2577	49.458821 , 22.171156
2578	49.457885 , 22.170292
2579	49.457796 , 22.170218
2580	49.457600 , 22.170150
2581	49.457410 , 22.169993
2582	49.457353 , 22.169980
2583	49.457198 , 22.169959
2584	49.457087 , 22.169869
2585	49.456942 , 22.169787
2586	49.456790 , 22.169680
2587	49.456449 , 22.169390
2588	49.456200 , 22.169194
2589	49.456104 , 22.169136
2590	49.455743 , 22.168986
2591	49.455510 , 22.168938
2592	49.455334 , 22.168932
2593	49.455271 , 22.168934
2594	49.455049 , 22.168975
2595	49.454618 , 22.169018
2596	49.454400 , 22.169109
2597	49.454202 , 22.169188
2598	49.453917 , 22.169275
2599	49.453358 , 22.169493
2600	49.453078 , 22.169467
2601	49.452690 , 22.169295

Nr pkt	Współrzędne punktów załamania granicy w układzie WGS84
2602	49.452341 , 22.169039
2603	49.452305 , 22.168928
2604	49.452182 , 22.168758
2605	49.451874 , 22.168318
2606	49.451788 , 22.168307
2607	49.451486 , 22.168342
2608	49.450866 , 22.168269
2609	49.450419 , 22.168178
2610	49.450284 , 22.168145
2611	49.449959 , 22.168184
2612	49.449618 , 22.168299
2613	49.449338 , 22.168463
2614	49.448915 , 22.168745
2615	49.448702 , 22.168912
2616	49.448293 , 22.169332
2617	49.448139 , 22.169477
2618	49.447950 , 22.169685
2619	49.447585 , 22.170127
2620	49.447400 , 22.170372
2621	49.447316 , 22.170503
2622	49.447062 , 22.170819
2623	49.446794 , 22.171090
2624	49.446584 , 22.171293
2625	49.446226 , 22.171458
2626	49.446056 , 22.171502
2627	49.446010 , 22.171499
2628	49.445886 , 22.171449
2629	49.445844 , 22.171445
2630	49.445763 , 22.171503
2631	49.445531 , 22.171521
2632	49.445246 , 22.171430
2633	49.444693 , 22.171107
2634	49.444624 , 22.171059
2635	49.444439 , 22.170910
2636	49.443809 , 22.170478
2637	49.443744 , 22.170424
2638	49.443537 , 22.170205
2639	49.443377 , 22.170081
2640	49.443187 , 22.169856
2641	49.443005 , 22.169752
2642	49.442927 , 22.169653
2643	49.442666 , 22.169421
2644	49.442485 , 22.169221
2645	49.442190 , 22.168808
2646	49.442027 , 22.168513
2647	49.441896 , 22.168296

Nr pkt	Współrzędne punktów załamania granicy w układzie WGS84
2648	49.441762 , 22.168024
2649	49.441483 , 22.167278
2650	49.440560 , 22.164990
2651	49.440225 , 22.164450
2652	49.440077 , 22.163945
2653	49.439877 , 22.163465
2654	49.439827 , 22.163119
2655	49.439797 , 22.162959
2656	49.439782 , 22.162777
2657	49.439798 , 22.162514
2658	49.439887 , 22.162035
2659	49.439994 , 22.161673
2660	49.440304 , 22.161160
2661	49.440466 , 22.160914
2662	49.440735 , 22.160774
2663	49.441100 , 22.160649
2664	49.441274 , 22.160605
2665	49.441410 , 22.160529
2666	49.441737 , 22.160483
2667	49.441877 , 22.160436
2668	49.442185 , 22.160392
2669	49.442447 , 22.160396
2670	49.442554 , 22.160434
2671	49.443166 , 22.159925
2672	49.443505 , 22.159611
2673	49.443650 , 22.159443
2674	49.443791 , 22.159223
2675	49.444071 , 22.158604
2676	49.444278 , 22.158019
2677	49.444399 , 22.157517
2678	49.444470 , 22.156890
2679	49.444470 , 22.156444
2680	49.444418 , 22.155817
2681	49.444383 , 22.155492
2682	49.444295 , 22.155120
2683	49.444068 , 22.154647
2684	49.443856 , 22.154338
2685	49.443706 , 22.154258
2686	49.443551 , 22.154150
2687	49.443311 , 22.154116
2688	49.443070 , 22.154122
2689	49.443057 , 22.154091
2690	49.442825 , 22.154170
2691	49.442437 , 22.154433
2692	49.442336 , 22.154514
2693	49.442140 , 22.154872

Nr pkt	Współrzędne punktów załamania granicy w układzie WGS84
2694	49.441860 , 22.155244
2695	49.441705 , 22.155414
2696	49.441441 , 22.155570
2697	49.441293 , 22.155571
2698	49.440609 , 22.154977
2699	49.440236 , 22.154790
2700	49.439988 , 22.154694
2701	49.439534 , 22.154502
2702	49.439469 , 22.154457
2703	49.439170 , 22.154407
2704	49.438253 , 22.154174
2705	49.437867 , 22.154153
2706	49.437653 , 22.154093
2707	49.437572 , 22.154077
2708	49.437354 , 22.154098
2709	49.437152 , 22.154102
2710	49.436677 , 22.154039
2711	49.436404 , 22.153907
2712	49.436015 , 22.152942
2713	49.435850 , 22.152672
2714	49.435771 , 22.152458
2715	49.435460 , 22.151957
2716	49.435262 , 22.151717
2717	49.435164 , 22.151651
2718	49.435106 , 22.151636
2719	49.435062 , 22.151559
2720	49.435015 , 22.151528
2721	49.434802 , 22.151012
2722	49.434298 , 22.149817
2723	49.433862 , 22.148791
2724	49.433618 , 22.148358
2725	49.433602 , 22.148276
2726	49.433385 , 22.147544
2727	49.433323 , 22.147044
2728	49.432929 , 22.146036
2729	49.432135 , 22.144045
2730	49.431619 , 22.143026
2731	49.429876 , 22.141956
2732	49.429509 , 22.141656
2733	49.428907 , 22.141449
2734	49.428216 , 22.141421
2735	49.427855 , 22.141466
2736	49.427167 , 22.141452
2737	49.426868 , 22.141127
2738	49.426371 , 22.140069
2739	49.426018 , 22.139435

Nr pkt	Współrzędne punktów załamania granicy w układzie WGS84
2740	49.425726 , 22.138751
2741	49.425538 , 22.138138
2742	49.425111 , 22.137233
2743	49.424742 , 22.136379
2744	49.424645 , 22.135496
2745	49.423985 , 22.134062
2746	49.423771 , 22.133671
2747	49.423378 , 22.132843
2748	49.423385 , 22.132748
2749	49.422850 , 22.131587
2750	49.422796 , 22.131493
2751	49.422635 , 22.130994
2752	49.422427 , 22.130671
2753	49.421560 , 22.130879
2754	49.420904 , 22.131336
2755	49.420206 , 22.131637
2756	49.419880 , 22.131644
2757	49.419532 , 22.131135
2758	49.419316 , 22.130747
2759	49.418710 , 22.130041
2760	49.418183 , 22.129725
2761	49.417680 , 22.129741
2762	49.417493 , 22.129852
2763	49.417277 , 22.129949
2764	49.416877 , 22.130251
2765	49.416858 , 22.130246
2766	49.416095 , 22.130977
2767	49.414956 , 22.132752
2768	49.413465 , 22.135205
2769	49.413160 , 22.135698
2770	49.412749 , 22.136378
2771	49.412517 , 22.136803
2772	49.412375 , 22.137022
2773	49.412473 , 22.137476
2774	49.412384 , 22.138756
2775	49.412245 , 22.139240
2776	49.412228 , 22.139422
2777	49.412113 , 22.140447
2778	49.411554 , 22.143003
2779	49.411405 , 22.143515
2780	49.410760 , 22.144366
2781	49.410267 , 22.144971
2782	49.409867 , 22.145463
2783	49.409135 , 22.146267
2784	49.408287 , 22.147035
2785	49.407543 , 22.147519

Nr pkt	Współrzędne punktów załamania granicy w układzie WGS84
2786	49.407413 , 22.147634
2787	49.406680 , 22.148030
2788	49.406465 , 22.148170
2789	49.405742 , 22.148445
2790	49.405539 , 22.148577
2791	49.405428 , 22.148618
2792	49.405091 , 22.148814
2793	49.404554 , 22.149260
2794	49.404439 , 22.149337
2795	49.404035 , 22.149552
2796	49.403682 , 22.149847
2797	49.403471 , 22.149920
2798	49.403224 , 22.149770
2799	49.403154 , 22.149814
2800	49.402963 , 22.149667
2801	49.402576 , 22.149574
2802	49.402336 , 22.149559
2803	49.401937 , 22.149659
2804	49.401102 , 22.149733
2805	49.400839 , 22.149671
2806	49.400756 , 22.149673
2807	49.400691 , 22.149608
2808	49.400497 , 22.149585
2809	49.399722 , 22.148889
2810	49.399068 , 22.147986
2811	49.398838 , 22.147366
2812	49.398571 , 22.146837
2813	49.398142 , 22.146309
2814	49.397777 , 22.145771
2815	49.397427 , 22.145289
2816	49.396766 , 22.143752
2817	49.396214 , 22.142240
2818	49.395214 , 22.140989
2819	49.394787 , 22.140614
2820	49.394320 , 22.140181
2821	49.393786 , 22.139779
2822	49.392952 , 22.139452
2823	49.392649 , 22.139341
2824	49.392055 , 22.139080
2825	49.391981 , 22.138947
2826	49.392009 , 22.138558
2827	49.392209 , 22.138236
2828	49.392373 , 22.138010
2829	49.392429 , 22.137784
2830	49.392544 , 22.137529
2831	49.392630 , 22.137179

Nr pkt	Współrzędne punktów załamania granicy w układzie WGS84
2832	49.392696 , 22.136111
2833	49.392703 , 22.135786
2834	49.392702 , 22.135195
2835	49.392647 , 22.134652
2836	49.392420 , 22.134203
2837	49.392434 , 22.134144
2838	49.390902 , 22.131934
2839	49.390460 , 22.132249
2840	49.390258 , 22.132440
2841	49.390046 , 22.132595
2842	49.389779 , 22.132867
2843	49.389466 , 22.133147
2844	49.389153 , 22.133396
2845	49.388882 , 22.133552
2846	49.388673 , 22.133548
2847	49.388547 , 22.133399
2848	49.388384 , 22.133364
2849	49.388157 , 22.133266
2850	49.387975 , 22.133119
2851	49.387535 , 22.132800
2852	49.387005 , 22.132556
2853	49.386704 , 22.132515
2854	49.386576 , 22.132421
2855	49.386456 , 22.132373
2856	49.385777 , 22.132142
2857	49.385469 , 22.132009
2858	49.385262 , 22.132080
2859	49.384726 , 22.131745
2860	49.384375 , 22.131633
2861	49.382408 , 22.131083
2862	49.382157 , 22.130921
2863	49.381994 , 22.130748
2864	49.381911 , 22.130626
2865	49.381853 , 22.130628
2866	49.381705 , 22.130448
2867	49.381723 , 22.130038
2868	49.381696 , 22.129802
2869	49.381582 , 22.129374
2870	49.381486 , 22.129166
2871	49.381154 , 22.128635
2872	49.381190 , 22.128509
2873	49.380865 , 22.127543
2874	49.380446 , 22.126316
2875	49.380039 , 22.125133
2876	49.380408 , 22.123606
2877	49.380403 , 22.123497

Nr pkt	Współrzędne punktów załamania granicy w układzie WGS84
2878	49.380447 , 22.123204
2879	49.380471 , 22.122909
2880	49.380499 , 22.122798
2881	49.380637 , 22.122118
2882	49.380688 , 22.121757
2883	49.380686 , 22.121496
2884	49.380626 , 22.121217
2885	49.380352 , 22.121016
2886	49.380296 , 22.120975
2887	49.380154 , 22.120935
2888	49.379928 , 22.120383
2889	49.379709 , 22.120131
2890	49.379407 , 22.119996
2891	49.379428 , 22.119952
2892	49.379416 , 22.119705
2893	49.379417 , 22.119335
2894	49.379248 , 22.118640
2895	49.379106 , 22.118249
2896	49.378853 , 22.117763
2897	49.378645 , 22.117474
2898	49.378582 , 22.117241
2899	49.378410 , 22.116849
2900	49.378234 , 22.116523
2901	49.378185 , 22.116345
2902	49.377993 , 22.116147
2903	49.377749 , 22.115947
2904	49.377640 , 22.115893
2905	49.377485 , 22.115796
2906	49.377268 , 22.115675
2907	49.376831 , 22.115538
2908	49.376762 , 22.115458
2909	49.376672 , 22.115451
2910	49.376626 , 22.115490
2911	49.376563 , 22.115590
2912	49.376353 , 22.115655
2913	49.376211 , 22.115487
2914	49.375975 , 22.115324
2915	49.375940 , 22.115271
2916	49.375884 , 22.115241
2917	49.375674 , 22.115060
2918	49.375555 , 22.114947
2919	49.375411 , 22.114994
2920	49.375295 , 22.115003
2921	49.375121 , 22.114971
2922	49.374967 , 22.114978
2923	49.374367 , 22.115042



Nr pkt	Współrzędne punktów załamania granicy w układzie WGS84	
2924	49.374089	, 22.115037
2925	49.373950	, 22.115101
2926	49.373700	, 22.115103
2927	49.372957	, 22.115184
2928	49.371890	, 22.113804
2929	49.371716	, 22.113579
2930	49.371201	, 22.113096
2931	49.370567	, 22.111838
2932	49.370483	, 22.111682
2933	49.370239	, 22.110314
2934	49.369799	, 22.109098
2935	49.369774	, 22.108425
2936	49.369707	, 22.108294
2937	49.369470	, 22.107877
2938	49.368924	, 22.107490
2939	49.368102	, 22.107218
2940	49.367234	, 22.107231
2941	49.366713	, 22.107533
2942	49.366548	, 22.107687
2943	49.366045	, 22.108190
2944	49.365943	, 22.108496
2945	49.365302	, 22.109376
2946	49.364825	, 22.109720
2947	49.364771	, 22.109762
2948	49.364310	, 22.110212
2949	49.363856	, 22.110372
2950	49.363294	, 22.110588
2951	49.362464	, 22.110215
2952	49.362002	, 22.109943
2953	49.361628	, 22.109646
2954	49.361457	, 22.109502
2955	49.361194	, 22.109138
2956	49.360872	, 22.108878
2957	49.360776	, 22.108733
2958	49.360740	, 22.108415
2959	49.360612	, 22.108038
2960	49.360415	, 22.107326
2961	49.360208	, 22.106778
2962	49.359699	, 22.106006
2963	49.359558	, 22.105456
2964	49.359472	, 22.104887
2965	49.359418	, 22.103925
2966	49.359423	, 22.103720
2967	49.359571	, 22.103195
2968	49.359556	, 22.102951
2969	49.359493	, 22.102698

Nr pkt	Współrzędne punktów załamania granicy w układzie WGS84	
2970	49.359471	, 22.102492
2971	49.359399	, 22.102333
2972	49.358395	, 22.101048
2973	49.358302	, 22.100929
2974	49.358091	, 22.100622
2975	49.357948	, 22.100380
2976	49.357861	, 22.100222
2977	49.357374	, 22.099190
2978	49.357135	, 22.098554
2979	49.356946	, 22.098182
2980	49.356492	, 22.097518
2981	49.356485	, 22.097166
2982	49.356366	, 22.096911
2983	49.356184	, 22.096215
2984	49.356200	, 22.095770
2985	49.356295	, 22.095337
2986	49.356433	, 22.094943
2987	49.356615	, 22.094620
2988	49.356884	, 22.094232
2989	49.357327	, 22.093673
2990	49.357721	, 22.092703
2991	49.357771	, 22.092593
2992	49.357869	, 22.092539
2993	49.357978	, 22.091931
2994	49.358326	, 22.091159
2995	49.358480	, 22.090793
2996	49.358502	, 22.090589
2997	49.358464	, 22.090330
2998	49.358352	, 22.090063
2999	49.358209	, 22.089872
3000	49.358036	, 22.089676
3001	49.357874	, 22.089359
3002	49.357672	, 22.089219
3003	49.357388	, 22.088870
3004	49.357233	, 22.088772
3005	49.357046	, 22.088728
3006	49.356928	, 22.088716
3007	49.356431	, 22.088737
3008	49.356522	, 22.088283
3009	49.356183	, 22.088452
3010	49.355899	, 22.088683
3011	49.355697	, 22.088776
3012	49.355674	, 22.088920
3013	49.355452	, 22.088930
3014	49.355313	, 22.088889
3015	49.354980	, 22.089076

Nr pkt	Współrzędne punktów załamania granicy w układzie WGS84	
3016	49.354314	, 22.088953
3017	49.354249	, 22.088939
3018	49.354105	, 22.088868
3019	49.353821	, 22.088942
3020	49.353434	, 22.089026
3021	49.353057	, 22.089017
3022	49.352606	, 22.088916
3023	49.352274	, 22.088676
3024	49.351846	, 22.088312
3025	49.351056	, 22.087762
3026	49.350710	, 22.087607
3027	49.350450	, 22.087538
3028	49.349967	, 22.087305
3029	49.349642	, 22.087036
3030	49.349346	, 22.086747
3031	49.349303	, 22.086677
3032	49.349129	, 22.086480
3033	49.349027	, 22.086417
3034	49.348897	, 22.086211
3035	49.348865	, 22.086006
3036	49.348722	, 22.085327
3037	49.348677	, 22.085032
3038	49.348688	, 22.084927
3039	49.348547	, 22.084392
3040	49.348028	, 22.083658
3041	49.347902	, 22.083560
3042	49.347500	, 22.083646
3043	49.347277	, 22.083907
3044	49.347007	, 22.083936
3045	49.346915	, 22.083927
3046	49.346780	, 22.083770
3047	49.346674	, 22.083524
3048	49.346449	, 22.083041
3049	49.346323	, 22.082632
3050	49.346105	, 22.081559
3051	49.346066	, 22.081148
3052	49.345963	, 22.080576
3053	49.345720	, 22.080121
3054	49.345453	, 22.079679
3055	49.345346	, 22.079581
3056	49.344499	, 22.078413
3057	49.344036	, 22.077757
3058	49.343763	, 22.077565
3059	49.343700	, 22.077474
3060	49.343520	, 22.077442
3061	49.343507	, 22.077341

Nr pkt	Współrzędne punktów załamania granicy w układzie WGS84	
3062	49.343378	, 22.077434
3063	49.343029	, 22.077645
3064	49.342324	, 22.077897
3065	49.341823	, 22.077684
3066	49.341094	, 22.077333
3067	49.340934	, 22.077266
3068	49.340855	, 22.077163
3069	49.340617	, 22.076950
3070	49.340540	, 22.076829
3071	49.340477	, 22.076653
3072	49.340361	, 22.076503
3073	49.340315	, 22.076462
3074	49.340186	, 22.076309
3075	49.340018	, 22.076153
3076	49.339829	, 22.075957
3077	49.339739	, 22.075899
3078	49.339538	, 22.075885
3079	49.338955	, 22.075924
3080	49.338894	, 22.076022
3081	49.338323	, 22.076122
3082	49.337705	, 22.076359
3083	49.337592	, 22.076339
3084	49.337415	, 22.076289
3085	49.337362	, 22.076294
3086	49.337225	, 22.076385
3087	49.337094	, 22.076376
3088	49.336809	, 22.076242
3089	49.336564	, 22.076059
3090	49.336053	, 22.075901
3091	49.335421	, 22.075248
3092	49.335246	, 22.075094
3093	49.335201	, 22.074800
3094	49.335276	, 22.074186
3095	49.335307	, 22.074056
3096	49.335837	, 22.073439
3097	49.335962	, 22.073102
3098	49.335970	, 22.072651
3099	49.335959	, 22.072531
3100	49.335935	, 22.072284
3101	49.335827	, 22.071834
3102	49.335692	, 22.071340
3103	49.335150	, 22.070361
3104	49.334925	, 22.069967
3105	49.334604	, 22.069590
3106	49.333910	, 22.069002
3107	49.333784	, 22.068918

Nr pkt	Współrzędne punktów załamania granicy w układzie WGS84
3108	49.333556 , 22.068770
3109	49.333399 , 22.068708
3110	49.333142 , 22.068526
3111	49.333168 , 22.068396
3112	49.333201 , 22.068366
3113	49.333282 , 22.068085
3114	49.333289 , 22.067372
3115	49.333215 , 22.066695
3116	49.332970 , 22.066151
3117	49.332437 , 22.065319
3118	49.332270 , 22.065237
3119	49.332133 , 22.065165
3120	49.331810 , 22.065077
3121	49.331600 , 22.064990
3122	49.331291 , 22.064926
3123	49.331048 , 22.064903
3124	49.330895 , 22.064849
3125	49.330713 , 22.064724
3126	49.330486 , 22.064544
3127	49.330370 , 22.064285
3128	49.330312 , 22.063924
3129	49.330309 , 22.063591
3130	49.330337 , 22.062941
3131	49.330313 , 22.062694
3132	49.330007 , 22.061469
3133	49.329508 , 22.060363
3134	49.329210 , 22.059630
3135	49.328976 , 22.059347
3136	49.328748 , 22.059124
3137	49.328448 , 22.058962
3138	49.328136 , 22.058842
3139	49.327879 , 22.058731
3140	49.327721 , 22.058696
3141	49.327523 , 22.058734
3142	49.327462 , 22.058773
3143	49.327292 , 22.058858
3144	49.327055 , 22.058915
3145	49.326645 , 22.058690
3146	49.326247 , 22.058398
3147	49.325961 , 22.058252
3148	49.325098 , 22.057994
3149	49.324462 , 22.057602
3150	49.324038 , 22.057304
3151	49.323786 , 22.057032
3152	49.322998 , 22.057114
3153	49.322115 , 22.058241

Nr pkt	Współrzędne punktów załamania granicy w układzie WGS84
3154	49.321856 , 22.058369
3155	49.321680 , 22.058505
3156	49.321711 , 22.058772
3157	49.321656 , 22.059028
3158	49.321548 , 22.058955
3159	49.321505 , 22.058671
3160	49.321414 , 22.058536
3161	49.321321 , 22.058530
3162	49.321277 , 22.058557
3163	49.321145 , 22.058628
3164	49.320915 , 22.058773
3165	49.320842 , 22.058831
3166	49.320717 , 22.059219
3167	49.320403 , 22.059606
3168	49.320074 , 22.059814
3169	49.319709 , 22.060106
3170	49.319393 , 22.060574
3171	49.319264 , 22.060917
3172	49.319049 , 22.061856
3173	49.319074 , 22.062262
3174	49.318972 , 22.062590
3175	49.318838 , 22.062854
3176	49.318689 , 22.063210
3177	49.318636 , 22.063216
3178	49.318271 , 22.062917
3179	49.317794 , 22.062778
3180	49.317639 , 22.062387
3181	49.317302 , 22.062706
3182	49.317123 , 22.063197
3183	49.317046 , 22.063570
3184	49.317085 , 22.064465
3185	49.316965 , 22.064816
3186	49.316780 , 22.065130
3187	49.316643 , 22.065334
3188	49.315570 , 22.065401
3189	49.315190 , 22.065449
3190	49.315126 , 22.065709
3191	49.314943 , 22.066024
3192	49.314626 , 22.066525
3193	49.314378 , 22.066769
3194	49.314019 , 22.066873
3195	49.313594 , 22.066661
3196	49.313538 , 22.066716
3197	49.313392 , 22.067260
3198	49.313246 , 22.067357
3199	49.313042 , 22.067562

Nr pkt	Współrzędne punktów załamania granicy w układzie WGS84
3200	49.312945 , 22.067784
3201	49.312914 , 22.068066
3202	49.312800 , 22.068268
3203	49.312550 , 22.068531
3204	49.312286 , 22.068777
3205	49.312111 , 22.068952
3206	49.311924 , 22.069020
3207	49.311517 , 22.069050
3208	49.311354 , 22.069307
3209	49.310985 , 22.069253
3210	49.310954 , 22.069072
3211	49.310879 , 22.068959
3212	49.310653 , 22.068921
3213	49.310527 , 22.068998
3214	49.310380 , 22.069039
3215	49.310293 , 22.069202
3216	49.310164 , 22.069364
3217	49.309967 , 22.069397
3218	49.309907 , 22.069489
3219	49.309866 , 22.069684
3220	49.309804 , 22.069789
3221	49.309683 , 22.069666
3222	49.309571 , 22.069522
3223	49.309370 , 22.069522
3224	49.309341 , 22.069293
3225	49.309298 , 22.069185
3226	49.309008 , 22.069243
3227	49.308784 , 22.069265
3228	49.308524 , 22.069522
3229	49.308265 , 22.069983
3230	49.308214 , 22.070166
3231	49.308323 , 22.070576
3232	49.308252 , 22.070827
3233	49.308089 , 22.071582
3234	49.308005 , 22.071762
3235	49.307935 , 22.071831
3236	49.307523 , 22.071796
3237	49.307217 , 22.071810
3238	49.306943 , 22.072224
3239	49.306772 , 22.072223
3240	49.306648 , 22.072299
3241	49.306383 , 22.072504
3242	49.306078 , 22.072875
3243	49.305956 , 22.073139
3244	49.305836 , 22.073015
3245	49.305525 , 22.073325

Nr pkt	Współrzędne punktów załamania granicy w układzie WGS84
3246	49.305420 , 22.073483
3247	49.305316 , 22.073606
3248	49.305174 , 22.073590
3249	49.304759 , 22.073540
3250	49.304292 , 22.073871
3251	49.304323 , 22.074325
3252	49.304202 , 22.074572
3253	49.304233 , 22.074774
3254	49.304358 , 22.074995
3255	49.304364 , 22.075141
3256	49.304226 , 22.075440
3257	49.304002 , 22.075290
3258	49.303721 , 22.075085
3259	49.303616 , 22.075085
3260	49.303428 , 22.075124
3261	49.303412 , 22.075009
3262	49.303278 , 22.074529
3263	49.303156 , 22.074328
3264	49.302907 , 22.074120
3265	49.302777 , 22.074127
3266	49.302439 , 22.074391
3267	49.302279 , 22.074556
3268	49.302154 , 22.074651
3269	49.301488 , 22.074402
3270	49.301190 , 22.074438
3271	49.301019 , 22.074490
3272	49.300750 , 22.074648
3273	49.300673 , 22.074800
3274	49.300624 , 22.074984
3275	49.300396 , 22.075301
3276	49.300217 , 22.075372
3277	49.300141 , 22.075645
3278	49.300137 , 22.075791
3279	49.300217 , 22.075943
3280	49.300485 , 22.076244
3281	49.300503 , 22.076400
3282	49.300312 , 22.076675
3283	49.300059 , 22.076798
3284	49.299837 , 22.076786
3285	49.299672 , 22.076643
3286	49.299477 , 22.076550
3287	49.299345 , 22.076593
3288	49.299194 , 22.076643
3289	49.298342 , 22.076779
3290	49.298005 , 22.076439
3291	49.297895 , 22.076384

Nr pkt	Współrzędne punktów załamania granicy w układzie WGS84
3292	49.297665 , 22.076314
3293	49.297450 , 22.076141
3294	49.297255 , 22.076236
3295	49.297072 , 22.076630
3296	49.296891 , 22.076943
3297	49.296683 , 22.077079
3298	49.296483 , 22.077151
3299	49.296307 , 22.077146
3300	49.296239 , 22.076879
3301	49.296274 , 22.076624
3302	49.296305 , 22.076398
3303	49.296250 , 22.076210
3304	49.296150 , 22.076199
3305	49.295856 , 22.076253
3306	49.295747 , 22.076326
3307	49.295398 , 22.077012
3308	49.295210 , 22.077178
3309	49.294504 , 22.076453
3310	49.294396 , 22.076330
3311	49.294309 , 22.076284
3312	49.294238 , 22.076382
3313	49.293998 , 22.076854
3314	49.293536 , 22.076733
3315	49.293197 , 22.076904
3316	49.293169 , 22.077155
3317	49.292935 , 22.077574
3318	49.293274 , 22.078145
3319	49.292904 , 22.078231
3320	49.292718 , 22.078005
3321	49.292515 , 22.077889
3322	49.292402 , 22.077512
3323	49.292281 , 22.077523
3324	49.292131 , 22.077867
3325	49.291780 , 22.077438
3326	49.291667 , 22.077426
3327	49.291170 , 22.077663
3328	49.290887 , 22.077847
3329	49.290849 , 22.078006
3330	49.290938 , 22.078232
3331	49.290819 , 22.078548
3332	49.290639 , 22.078132
3333	49.290525 , 22.077595
3334	49.290351 , 22.077624
3335	49.290080 , 22.078114
3336	49.289937 , 22.078400
3337	49.289932 , 22.078098

Nr pkt	Współrzędne punktów załamania granicy w układzie WGS84
3338	49.289904 , 22.077832
3339	49.289788 , 22.077752
3340	49.289578 , 22.077721
3341	49.289244 , 22.077657
3342	49.288853 , 22.077461
3343	49.288754 , 22.077273
3344	49.288635 , 22.077163
3345	49.288400 , 22.077056
3346	49.288253 , 22.076890
3347	49.288088 , 22.077055
3348	49.287890 , 22.077031
3349	49.287770 , 22.076130
3350	49.287480 , 22.075564
3351	49.287186 , 22.075558
3352	49.286848 , 22.076039
3353	49.286724 , 22.076196
3354	49.286437 , 22.076225
3355	49.285764 , 22.075413
3356	49.285476 , 22.075166
3357	49.285325 , 22.075146
3358	49.284918 , 22.075106
3359	49.284753 , 22.075215
3360	49.284493 , 22.075564
3361	49.284298 , 22.075569
3362	49.283763 , 22.075101
3363	49.283256 , 22.074875
3364	49.283019 , 22.074702
3365	49.282653 , 22.074549
3366	49.282530 , 22.074630
3367	49.282322 , 22.074898
3368	49.282226 , 22.075243
3369	49.282158 , 22.075393
3370	49.281150 , 22.075401
3371	49.280407 , 22.074867
3372	49.280264 , 22.074863
3373	49.279378 , 22.075170
3374	49.279219 , 22.075727
3375	49.278971 , 22.076022
3376	49.278615 , 22.076415
3377	49.278280 , 22.076121
3378	49.277898 , 22.076267
3379	49.277740 , 22.075726
3380	49.277171 , 22.075221
3381	49.276945 , 22.075125
3382	49.276768 , 22.075164
3383	49.275451 , 22.074977

Nr pkt	Współrzędne punktów załamania granicy w układzie WGS84
3384	49.275314 , 22.074987
3385	49.275048 , 22.074943
3386	49.274235 , 22.075117
3387	49.274050 , 22.075536
3388	49.273284 , 22.074835
3389	49.272653 , 22.075731
3390	49.272621 , 22.075792
3391	49.271999 , 22.076639
3392	49.271700 , 22.076746
3393	49.271620 , 22.076848
3394	49.271389 , 22.076677
3395	49.271256 , 22.076799
3396	49.271159 , 22.077216
3397	49.271115 , 22.077507
3398	49.270716 , 22.078025
3399	49.270556 , 22.077942
3400	49.270472 , 22.077930
3401	49.270374 , 22.078123
3402	49.270027 , 22.078223
3403	49.269834 , 22.078257
3404	49.269416 , 22.078594
3405	49.268910 , 22.078002
3406	49.268821 , 22.077752
3407	49.268126 , 22.077332
3408	49.267351 , 22.076326
3409	49.266646 , 22.075821
3410	49.266181 , 22.074701
3411	49.266067 , 22.073981
3412	49.265734 , 22.073063
3413	49.265455 , 22.072618
3414	49.265493 , 22.072038
3415	49.266066 , 22.072218
3416	49.267022 , 22.071907
3417	49.267922 , 22.071780
3418	49.268671 , 22.071874
3419	49.269113 , 22.071852
3420	49.270192 , 22.071658
3421	49.270530 , 22.071583
3422	49.271561 , 22.070131
3423	49.272613 , 22.069419
3424	49.273867 , 22.067314
3425	49.274065 , 22.066914
3426	49.275158 , 22.064621
3427	49.276052 , 22.062351
3428	49.276327 , 22.061583
3429	49.276399 , 22.061426

Nr pkt	Współrzędne punktów załamania granicy w układzie WGS84
3430	49.276554 , 22.061038
3431	49.276906 , 22.059550
3432	49.276888 , 22.059527
3433	49.276823 , 22.058974
3434	49.276908 , 22.058775
3435	49.276674 , 22.058340
3436	49.276557 , 22.058023
3437	49.276592 , 22.057837
3438	49.276593 , 22.057620
3439	49.276543 , 22.057239
3440	49.276519 , 22.056710
3441	49.277261 , 22.056853
3442	49.277611 , 22.056889
3443	49.277876 , 22.056935
3444	49.278714 , 22.057419
3445	49.279513 , 22.057523
3446	49.280614 , 22.057021
3447	49.281652 , 22.056450
3448	49.282641 , 22.056481
3449	49.282833 , 22.056420
3450	49.283189 , 22.055462
3451	49.282980 , 22.053314
3452	49.283792 , 22.052488
3453	49.284431 , 22.050905
3454	49.285059 , 22.049556
3455	49.285331 , 22.051333
3456	49.286012 , 22.051587
3457	49.286836 , 22.050867
3458	49.287355 , 22.050385
3459	49.287349 , 22.052006
3460	49.288264 , 22.053070
3461	49.288255 , 22.053396
3462	49.288178 , 22.053731
3463	49.289342 , 22.055105
3464	49.290988 , 22.056157
3465	49.291872 , 22.056129
3466	49.292482 , 22.056714
3467	49.292911 , 22.056749
3468	49.293860 , 22.056383
3469	49.293940 , 22.056487
3470	49.295147 , 22.055825
3471	49.295147 , 22.055597
3472	49.294921 , 22.055168
3473	49.293612 , 22.054588
3474	49.292289 , 22.053356
3475	49.290635 , 22.051847

Nr pkt	Współrzędne punktów załamania granicy w układzie WGS84
3476	49.289742 , 22.051070
3477	49.288907 , 22.049375
3478	49.288528 , 22.048665
3479	49.287294 , 22.046562
3480	49.288341 , 22.045700
3481	49.289854 , 22.045496
3482	49.290545 , 22.045406
3483	49.291622 , 22.047562
3484	49.292073 , 22.048777
3485	49.292892 , 22.048862
3486	49.293172 , 22.047588
3487	49.295124 , 22.048250
3488	49.296198 , 22.048603
3489	49.296205 , 22.048320
3490	49.296339 , 22.047900
3491	49.296230 , 22.047763
3492	49.296368 , 22.047624
3493	49.296222 , 22.047323
3494	49.296149 , 22.046620
3495	49.296241 , 22.046477
3496	49.296761 , 22.043914
3497	49.294772 , 22.041183
3498	49.296151 , 22.039350
3499	49.296761 , 22.037731
3500	49.297844 , 22.036583
3501	49.298565 , 22.035657
3502	49.299266 , 22.034751
3503	49.300326 , 22.034036
3504	49.300566 , 22.035587
3505	49.302102 , 22.035048
3506	49.301736 , 22.034920
3507	49.301747 , 22.034576
3508	49.301806 , 22.034446
3509	49.301754 , 22.034040
3510	49.302023 , 22.034066
3511	49.302693 , 22.034107
3512	49.302680 , 22.033866
3513	49.302190 , 22.033831
3514	49.302246 , 22.033480
3515	49.302227 , 22.033375
3516	49.302711 , 22.033376
3517	49.302748 , 22.032850
3518	49.302918 , 22.032781
3519	49.303447 , 22.032746
3520	49.303483 , 22.032829
3521	49.303562 , 22.032795

Nr pkt	Współrzędne punktów załamania granicy w układzie WGS84
3522	49.303611 , 22.032677
3523	49.303653 , 22.032477
3524	49.303724 , 22.032557
3525	49.303979 , 22.032072
3526	49.304402 , 22.032577
3527	49.304147 , 22.033033
3528	49.304301 , 22.033456
3529	49.304453 , 22.034078
3530	49.304517 , 22.034568
3531	49.308307 , 22.033347
3532	49.307817 , 22.030449
3533	49.307828 , 22.030445
3534	49.307827 , 22.030442
3535	49.308285 , 22.030267
3536	49.309485 , 22.029938
3537	49.310057 , 22.029610
3538	49.310570 , 22.029221
3539	49.311183 , 22.028600
3540	49.311835 , 22.028035
3541	49.312522 , 22.027090
3542	49.312925 , 22.026680
3543	49.313602 , 22.030673
3544	49.314287 , 22.030260
3545	49.315178 , 22.030455
3546	49.316995 , 22.030966
3547	49.317037 , 22.030911
3548	49.317208 , 22.030361
3549	49.318900 , 22.028129
3550	49.320190 , 22.026089
3551	49.320715 , 22.025373
3552	49.321210 , 22.024574
3553	49.321756 , 22.023860
3554	49.323202 , 22.020897
3555	49.322290 , 22.020756
3556	49.322572 , 22.018990
3557	49.322952 , 22.016391
3558	49.323048 , 22.015956
3559	49.323398 , 22.014189
3560	49.323526 , 22.013406
3561	49.325193 , 22.010736
3562	49.325294 , 22.010567
3563	49.325760 , 22.009330
3564	49.326181 , 22.008275
3565	49.326502 , 22.007587
3566	49.326634 , 22.007295
3567	49.326837 , 22.006602

Nr pkt	Współrzędne punktów załamania granicy w układzie WGS84
3568	49.328682 , 22.005723
3569	49.329865 , 22.005333
3570	49.330521 , 22.004833
3571	49.330766 , 22.006019
3572	49.330929 , 22.006981
3573	49.330897 , 22.007957
3574	49.330885 , 22.009210
3575	49.331054 , 22.010160
3576	49.332052 , 22.011810
3577	49.333187 , 22.011588
3578	49.334393 , 22.011277
3579	49.336000 , 22.010165
3580	49.337211 , 22.009157
3581	49.337741 , 22.008894
3582	49.338732 , 22.008603
3583	49.339291 , 22.009317
3584	49.340333 , 22.010259
3585	49.340768 , 22.011069
3586	49.341546 , 22.010907
3587	49.342032 , 22.009757
3588	49.342435 , 22.009028
3589	49.343145 , 22.009411
3590	49.343795 , 22.009198
3591	49.344504 , 22.010055
3592	49.344811 , 22.009848
3593	49.345312 , 22.009438
3594	49.345928 , 22.008431
3595	49.346350 , 22.007847
3596	49.346293 , 22.006849
3597	49.346851 , 22.006057
3598	49.348218 , 22.006028
3599	49.349166 , 22.005735
3600	49.350085 , 22.005567
3601	49.351142 , 22.006110
3602	49.352184 , 22.005000
3603	49.353560 , 22.004942
3604	49.353760 , 22.004947
3605	49.354572 , 22.005067
3606	49.355451 , 22.005044
3607	49.356127 , 22.004201
3608	49.356753 , 22.003344
3609	49.357553 , 22.002425
3610	49.358076 , 22.002748
3611	49.358305 , 22.003384
3612	49.358362 , 22.003779
3613	49.358247 , 22.004085

Nr pkt	Współrzędne punktów załamania granicy w układzie WGS84
3614	49.358269 , 22.004275
3615	49.358258 , 22.004491
3616	49.358264 , 22.004677
3617	49.358245 , 22.004752
3618	49.358271 , 22.004802
3619	49.358289 , 22.004912
3620	49.358218 , 22.005006
3621	49.358991 , 22.005722
3622	49.359290 , 22.005937
3623	49.359641 , 22.006340
3624	49.359839 , 22.006260
3625	49.360158 , 22.006260
3626	49.360536 , 22.006239
3627	49.360659 , 22.006196
3628	49.360977 , 22.006041
3629	49.361400 , 22.005568
3630	49.361710 , 22.005403
3631	49.361713 , 22.003842
3632	49.362286 , 22.003471
3633	49.362823 , 22.003156
3634	49.363920 , 22.003032
3635	49.363957 , 22.001964
3636	49.363984 , 22.000314
3637	49.364730 , 21.999926
3638	49.365258 , 21.999510
3639	49.365811 , 21.999463
3640	49.366167 , 21.998589
3641	49.366514 , 21.997862
3642	49.366873 , 21.997036
3643	49.367243 , 21.995886
3644	49.367598 , 21.994745
3645	49.367874 , 21.993322
3646	49.368236 , 21.991912
3647	49.368650 , 21.990762
3648	49.369045 , 21.989652
3649	49.369143 , 21.988721
3650	49.369294 , 21.987471
3651	49.369343 , 21.986503
3652	49.369710 , 21.985601
3653	49.370111 , 21.984983
3654	49.370170 , 21.983838
3655	49.370270 , 21.983798
3656	49.370274 , 21.983803
3657	49.371305 , 21.983457
3658	49.372477 , 21.983603
3659	49.373139 , 21.983558

Nr pkt	Współrzędne punktów załamania granicy w układzie WGS84
3660	49.373632 , 21.983451
3661	49.374227 , 21.984741
3662	49.374894 , 21.985811
3663	49.375707 , 21.986382
3664	49.376527 , 21.986914
3665	49.376626 , 21.986993
3666	49.376670 , 21.987051
3667	49.376988 , 21.987372
3668	49.377039 , 21.987425
3669	49.377817 , 21.986429
3670	49.378352 , 21.986609
3671	49.378779 , 21.986897
3672	49.379369 , 21.986881
3673	49.379997 , 21.986947
3674	49.381012 , 21.986396
3675	49.381679 , 21.986027
3676	49.381605 , 21.985812
3677	49.382034 , 21.986384
3678	49.382466 , 21.987057
3679	49.383382 , 21.987614
3680	49.384116 , 21.987740
3681	49.384432 , 21.987874
3682	49.384632 , 21.988026
3683	49.384814 , 21.988152
3684	49.385002 , 21.988299
3685	49.385196 , 21.988420
3686	49.385678 , 21.988630
3687	49.385799 , 21.988774
3688	49.385944 , 21.989298
3689	49.386101 , 21.989460
3690	49.386316 , 21.989530
3691	49.386533 , 21.989449
3692	49.386616 , 21.989102
3693	49.386629 , 21.988918
3694	49.386688 , 21.988666
3695	49.386800 , 21.988424
3696	49.386981 , 21.988201
3697	49.387124 , 21.988146
3698	49.387287 , 21.988077
3699	49.387586 , 21.987966
3700	49.387929 , 21.987720
3701	49.388207 , 21.987639
3702	49.388408 , 21.987314
3703	49.388530 , 21.987216
3704	49.388708 , 21.987205
3705	49.388845 , 21.986839

Nr pkt	Współrzędne punktów załamania granicy w układzie WGS84
3706	49.388959 , 21.986381
3707	49.389114 , 21.986024
3708	49.389284 , 21.985545
3709	49.389448 , 21.985148
3710	49.389324 , 21.985033
3711	49.388847 , 21.985145
3712	49.388812 , 21.984683
3713	49.388931 , 21.984422
3714	49.388987 , 21.984285
3715	49.389088 , 21.984183
3716	49.389237 , 21.984068
3717	49.389411 , 21.983989
3718	49.389638 , 21.983933
3719	49.389747 , 21.984042
3720	49.389795 , 21.984394
3721	49.390110 , 21.984442
3722	49.390200 , 21.984412
3723	49.390227 , 21.984369
3724	49.390323 , 21.984118
3725	49.390501 , 21.983900
3726	49.390692 , 21.983742
3727	49.390991 , 21.983501
3728	49.391141 , 21.983264
3729	49.391249 , 21.982956
3730	49.391268 , 21.982889
3731	49.391248 , 21.982519
3732	49.391085 , 21.982450
3733	49.391005 , 21.982151
3734	49.390952 , 21.981873
3735	49.391011 , 21.981591
3736	49.391168 , 21.981164
3737	49.391332 , 21.981184
3738	49.391611 , 21.981274
3739	49.391701 , 21.981260
3740	49.391833 , 21.981249
3741	49.391871 , 21.981203
3742	49.391925 , 21.981168
3743	49.391973 , 21.981114
3744	49.392025 , 21.981050
3745	49.392303 , 21.980768
3746	49.392417 , 21.980728
3747	49.392596 , 21.980818
3748	49.392726 , 21.980938
3749	49.392988 , 21.981143
3750	49.393115 , 21.981232
3751	49.393258 , 21.981303

Nr pkt	Współrzędne punktów załamania granicy w układzie WGS84
3752	49.393328 , 21.981298
3753	49.393380 , 21.981375
3754	49.393769 , 21.981665
3755	49.393913 , 21.981819
3756	49.393986 , 21.981856
3757	49.393994 , 21.981843
3758	49.394084 , 21.981878
3759	49.394360 , 21.981730
3760	49.394521 , 21.981501
3761	49.395008 , 21.980785
3762	49.395205 , 21.980664
3763	49.395342 , 21.980487
3764	49.395538 , 21.980580
3765	49.395704 , 21.980878
3766	49.395934 , 21.981132
3767	49.395983 , 21.981194
3768	49.396304 , 21.980976
3769	49.396484 , 21.980753
3770	49.396706 , 21.980494
3771	49.396815 , 21.980454
3772	49.396928 , 21.980463
3773	49.397224 , 21.980386
3774	49.397331 , 21.980379
3775	49.397526 , 21.980241
3776	49.397747 , 21.979960
3777	49.397950 , 21.979897
3778	49.398170 , 21.979844
3779	49.398433 , 21.979658
3780	49.398613 , 21.979532
3781	49.398981 , 21.979371
3782	49.399133 , 21.979212
3783	49.399167 , 21.979180
3784	49.399252 , 21.979065
3785	49.399434 , 21.978928
3786	49.399491 , 21.978885
3787	49.399659 , 21.978791
3788	49.399724 , 21.978757
3789	49.400018 , 21.978731
3790	49.400320 , 21.979060
3791	49.400381 , 21.979143
3792	49.400515 , 21.978941
3793	49.400633 , 21.978762
3794	49.400899 , 21.978402
3795	49.401097 , 21.978123
3796	49.401222 , 21.977960
3797	49.401324 , 21.977936

Nr pkt	Współrzędne punktów załamania granicy w układzie WGS84
3798	49.401614 , 21.977959
3799	49.401889 , 21.977967
3800	49.402161 , 21.978026
3801	49.403257 , 21.978355
3802	49.403351 , 21.978386
3803	49.403702 , 21.978407
3804	49.404016 , 21.978384
3805	49.404235 , 21.978359
3806	49.404368 , 21.978345
3807	49.405574 , 21.978224
3808	49.406255 , 21.978153
3809	49.406704 , 21.978131
3810	49.406894 , 21.978147
3811	49.407077 , 21.978201
3812	49.407475 , 21.978349
3813	49.407758 , 21.978479
3814	49.407904 , 21.978411
3815	49.408100 , 21.978440
3816	49.408325 , 21.978598
3817	49.408474 , 21.978701
3818	49.408591 , 21.978790
3819	49.409014 , 21.979001
3820	49.409245 , 21.979032
3821	49.409546 , 21.979065
3822	49.409704 , 21.979072
3823	49.409913 , 21.979077
3824	49.410669 , 21.978883
3825	49.410966 , 21.978656
3826	49.411079 , 21.978627
3827	49.411112 , 21.978618
3828	49.411294 , 21.978641
3829	49.411453 , 21.978642
3830	49.412249 , 21.978440
3831	49.412571 , 21.978191
3832	49.412616 , 21.978139
3833	49.412787 , 21.977836
3834	49.412943 , 21.977398
3835	49.413130 , 21.976780
3836	49.413329 , 21.976143
3837	49.413420 , 21.975831
3838	49.413561 , 21.975347
3839	49.413627 , 21.975108
3840	49.413694 , 21.974840
3841	49.413800 , 21.974369
3842	49.413860 , 21.974026
3843	49.413950 , 21.973492

Nr pkt	Współrzędne punktów załamania granicy w układzie WGS84
3844	49.414013 , 21.973094
3845	49.414201 , 21.972020
3846	49.414399 , 21.970817
3847	49.414569 , 21.969813
3848	49.414631 , 21.969374
3849	49.414669 , 21.968614
3850	49.414736 , 21.967720
3851	49.414832 , 21.967372
3852	49.414956 , 21.966906
3853	49.415300 , 21.966258
3854	49.416023 , 21.965377
3855	49.416279 , 21.965053
3856	49.417115 , 21.963952
3857	49.417441 , 21.963206
3858	49.417588 , 21.962823
3859	49.417631 , 21.962709
3860	49.417806 , 21.962276
3861	49.418095 , 21.961505
3862	49.418378 , 21.960931
3863	49.418449 , 21.960749
3864	49.418573 , 21.960439
3865	49.418823 , 21.959720
3866	49.419011 , 21.959209
3867	49.419078 , 21.958670
3868	49.419080 , 21.958152
3869	49.419051 , 21.957773
3870	49.418870 , 21.957153
3871	49.418573 , 21.956519
3872	49.418301 , 21.956184
3873	49.418093 , 21.956018
3874	49.417815 , 21.955861
3875	49.417368 , 21.955666
3876	49.416630 , 21.955356
3877	49.416555 , 21.955409
3878	49.416313 , 21.955280
3879	49.415835 , 21.954943
3880	49.415313 , 21.954557
3881	49.414873 , 21.954114
3882	49.414425 , 21.953647
3883	49.414052 , 21.953280
3884	49.413821 , 21.953027
3885	49.413619 , 21.952729
3886	49.413450 , 21.952397
3887	49.413381 , 21.952243
3888	49.412951 , 21.951133
3889	49.412542 , 21.950017

Nr pkt	Współrzędne punktów załamania granicy w układzie WGS84
3890	49.412445 , 21.949727
3891	49.412319 , 21.949385
3892	49.412258 , 21.949014
3893	49.412231 , 21.948812
3894	49.412229 , 21.948665
3895	49.412466 , 21.947596
3896	49.412672 , 21.946820
3897	49.412911 , 21.945907
3898	49.412988 , 21.945662
3899	49.413148 , 21.945134
3900	49.413294 , 21.944586
3901	49.413530 , 21.943620
3902	49.413913 , 21.942001
3903	49.413922 , 21.941818
3904	49.414248 , 21.940654
3905	49.414363 , 21.940173
3906	49.414399 , 21.940048
3907	49.414559 , 21.939388
3908	49.414571 , 21.939301
3909	49.414659 , 21.938905
3910	49.414732 , 21.938425
3911	49.414766 , 21.938002
3912	49.414785 , 21.937810
3913	49.414800 , 21.937508
3914	49.414792 , 21.936992
3915	49.414765 , 21.936583
3916	49.414727 , 21.936050
3917	49.414617 , 21.935514
3918	49.414591 , 21.935318
3919	49.414521 , 21.934897
3920	49.414408 , 21.934341
3921	49.414322 , 21.933911
3922	49.414272 , 21.933606
3923	49.414246 , 21.933582
3924	49.414190 , 21.933260
3925	49.414060 , 21.932661
3926	49.413797 , 21.930876
3927	49.413771 , 21.930510
3928	49.413801 , 21.930101
3929	49.413851 , 21.929728
3930	49.413874 , 21.929624
3931	49.414188 , 21.928234
3932	49.414350 , 21.927440
3933	49.414486 , 21.926988
3934	49.414529 , 21.926891
3935	49.414647 , 21.926583

Nr pkt	Współrzędne punktów załamania granicy w układzie WGS84
3936	49.414691 , 21.926502
3937	49.414859 , 21.926251
3938	49.415054 , 21.925977
3939	49.415359 , 21.925595
3940	49.415572 , 21.925280
3941	49.415776 , 21.924935
3942	49.415910 , 21.924538
3943	49.416017 , 21.924193
3944	49.416129 , 21.923668
3945	49.416192 , 21.923362
3946	49.416333 , 21.922636
3947	49.416519 , 21.921841
3948	49.416599 , 21.921463
3949	49.416852 , 21.920264
3950	49.416937 , 21.920086
3951	49.417043 , 21.919791
3952	49.417232 , 21.919459
3953	49.417275 , 21.919413
3954	49.417662 , 21.919041
3955	49.417950 , 21.918790
3956	49.418132 , 21.918631
3957	49.418209 , 21.918577
3958	49.418568 , 21.918306
3959	49.419134 , 21.917828
3960	49.419888 , 21.917241
3961	49.420087 , 21.917064
3962	49.420102 , 21.917033
3963	49.420173 , 21.916868
3964	49.420293 , 21.916495
3965	49.420498 , 21.915881
3966	49.420682 , 21.915312
3967	49.420959 , 21.914462
3968	49.421101 , 21.914051
3969	49.421386 , 21.913232
3970	49.421711 , 21.912280
3971	49.422011 , 21.911430
3972	49.422327 , 21.910425
3973	49.422381 , 21.910071
3974	49.422397 , 21.909958
3975	49.422411 , 21.909885
3976	49.422525 , 21.909020
3977	49.422620 , 21.908186
3978	49.422589 , 21.907730
3979	49.422507 , 21.907366
3980	49.422325 , 21.906912
3981	49.422028 , 21.906271

Nr pkt	Współrzędne punktów załamania granicy w układzie WGS84
3982	49.421641 , 21.905453
3983	49.421358 , 21.904858
3984	49.421033 , 21.904203
3985	49.420711 , 21.903487
3986	49.420399 , 21.902803
3987	49.420109 , 21.902190
3988	49.419794 , 21.901505
3989	49.419562 , 21.900947
3990	49.419441 , 21.900590
3991	49.419394 , 21.900176
3992	49.419416 , 21.899721
3993	49.419389 , 21.899149
3994	49.419382 , 21.899069
3995	49.419435 , 21.898092
3996	49.419458 , 21.897321
3997	49.419475 , 21.896503
3998	49.419527 , 21.895545
3999	49.419574 , 21.894446
4000	49.419631 , 21.893283
4001	49.419650 , 21.892705
4002	49.419653 , 21.892517
4003	49.419647 , 21.892157
4004	49.419626 , 21.891720
4005	49.419539 , 21.891019
4006	49.419314 , 21.889425
4007	49.419296 , 21.889332
4008	49.419188 , 21.888605
4009	49.419066 , 21.887744
4010	49.419061 , 21.887258
4011	49.419193 , 21.886474
4012	49.419383 , 21.885756
4013	49.419605 , 21.884931
4014	49.419675 , 21.884675
4015	49.419806 , 21.884196
4016	49.419956 , 21.883607
4017	49.420002 , 21.883439
4018	49.420181 , 21.882645
4019	49.420368 , 21.881870
4020	49.420579 , 21.881111
4021	49.420652 , 21.880802
4022	49.420774 , 21.880330
4023	49.420938 , 21.879695
4024	49.421037 , 21.879283
4025	49.421082 , 21.878954
4026	49.421136 , 21.878422
4027	49.421243 , 21.877331

Nr pkt	Współrzędne punktów załamania granicy w układzie WGS84	
4028	49.421319	21.876810
4029	49.421406	21.876448
4030	49.421551	21.875870
4031	49.421819	21.874805
4032	49.421847	21.874667
4033	49.421943	21.874342
4034	49.421997	21.874156
4035	49.422197	21.873473
4036	49.422344	21.873075
4037	49.422515	21.872811
4038	49.422651	21.872626
4039	49.422948	21.872220
4040	49.423074	21.872045
4041	49.423293	21.871741
4042	49.423489	21.871487
4043	49.423708	21.871205
4044	49.423805	21.871071
4045	49.424078	21.870693
4046	49.424234	21.870423
4047	49.424364	21.870174
4048	49.424524	21.869789
4049	49.424957	21.868736
4050	49.425081	21.868389
4051	49.425134	21.868417
4052	49.425468	21.867305
4053	49.425701	21.866531
4054	49.425788	21.866252
4055	49.426096	21.865269
4056	49.426440	21.864177
4057	49.426650	21.863511
4058	49.426676	21.863436
4059	49.426843	21.862929
4060	49.427010	21.862378
4061	49.427067	21.862191
4062	49.427349	21.861291
4063	49.427660	21.860294
4064	49.427995	21.859220
4065	49.428059	21.859036
4066	49.428175	21.858451
4067	49.428389	21.857865
4068	49.428574	21.857380
4069	49.428734	21.856756
4070	49.428760	21.856564
4071	49.428746	21.856051
4072	49.428728	21.855864
4073	49.428670	21.855228

Nr pkt	Współrzędne punktów załamania granicy w układzie WGS84	
4074	49.428589	21.854508
4075	49.428513	21.853850
4076	49.428388	21.852766
4077	49.428366	21.852450
4078	49.428354	21.852297
4079	49.428357	21.851936
4080	49.428375	21.851771
4081	49.428378	21.851692
4082	49.428481	21.851180
4083	49.428604	21.850710
4084	49.428699	21.850350
4085	49.428752	21.850154
4086	49.428895	21.849620
4087	49.429079	21.848954
4088	49.429210	21.848551
4089	49.429355	21.848181
4090	49.429475	21.847901
4091	49.429620	21.847565
4092	49.429907	21.846850
4093	49.430182	21.846240
4094	49.430381	21.845593
4095	49.430500	21.845303
4096	49.430526	21.845026
4097	49.430531	21.844968
4098	49.430537	21.844883
4099	49.430474	21.844231
4100	49.430406	21.843812
4101	49.430352	21.843502
4102	49.430337	21.843347
4103	49.430296	21.842840
4104	49.430251	21.842343
4105	49.430222	21.842070
4106	49.430194	21.841855
4107	49.430173	21.841668
4108	49.430160	21.841584
4109	49.430146	21.841498
4110	49.430123	21.841274
4111	49.430106	21.841126
4112	49.430064	21.840792
4113	49.430053	21.840712
4114	49.429878	21.839288
4115	49.429820	21.838818
4116	49.429744	21.838011
4117	49.429725	21.837469
4118	49.429833	21.836986
4119	49.429915	21.836653

Nr pkt	Współrzędne punktów załamania granicy w układzie WGS84	
4120	49.429941	21.836566
4121	49.429996	21.836333
4122	49.430072	21.835919
4123	49.430137	21.835581
4124	49.430228	21.835236
4125	49.430236	21.835218
4126	49.430346	21.834832
4127	49.430357	21.834831
4128	49.430357	21.834797
4129	49.430519	21.834232
4130	49.430822	21.833181
4131	49.430884	21.832957
4132	49.431018	21.832497
4133	49.431198	21.831931
4134	49.431282	21.831661
4135	49.431341	21.831474
4136	49.431445	21.831153
4137	49.431574	21.830686
4138	49.431622	21.830384
4139	49.431647	21.830211
4140	49.431658	21.830043
4141	49.431688	21.829622
4142	49.431705	21.829289
4143	49.431731	21.828807
4144	49.431759	21.828327
4145	49.431764	21.828241
4146	49.431779	21.828010
4147	49.431824	21.827691
4148	49.431844	21.827592
4149	49.431881	21.827402
4150	49.431958	21.827092
4151	49.432041	21.826840
4152	49.432486	21.825561
4153	49.432634	21.825128
4154	49.432787	21.824727
4155	49.432941	21.824384
4156	49.433037	21.824194
4157	49.433155	21.823959
4158	49.433244	21.823789
4159	49.433484	21.823333
4160	49.433720	21.822860
4161	49.433816	21.822682
4162	49.433904	21.822516
4163	49.433986	21.822398
4164	49.434333	21.821992
4165	49.435059	21.821417

Nr pkt	Współrzędne punktów załamania granicy w układzie WGS84	
4166	49.436804	21.819985
4167	49.436914	21.819898
4168	49.437171	21.819694
4169	49.437643	21.819286
4170	49.437969	21.819012
4171	49.438171	21.818804
4172	49.438426	21.818537
4173	49.438912	21.817657
4174	49.439426	21.816748
4175	49.439460	21.816691
4176	49.439615	21.816453
4177	49.439743	21.816305
4178	49.440332	21.815668
4179	49.440410	21.815544
4180	49.440586	21.815188
4181	49.440702	21.814777
4182	49.440749	21.814248
4183	49.440739	21.814015
4184	49.440778	21.813861
4185	49.440874	21.812566
4186	49.440951	21.812055
4187	49.441048	21.811625
4188	49.441392	21.810545
4189	49.441576	21.809963
4190	49.441639	21.809751
4191	49.442047	21.808478
4192	49.442415	21.807337
4193	49.442594	21.806749
4194	49.442690	21.806427
4195	49.442725	21.806406
4196	49.442777	21.806267
4197	49.442817	21.806007
4198	49.442866	21.805849
4199	49.443017	21.805420
4200	49.443153	21.805025
4201	49.443309	21.804610
4202	49.443542	21.804263
4203	49.443636	21.804091
4204	49.444116	21.803561
4205	49.444319	21.803352
4206	49.444454	21.803215
4207	49.444796	21.802863
4208	49.445017	21.802617
4209	49.445208	21.802296
4210	49.445343	21.801933
4211	49.445491	21.801326

Nr pkt	Współrzędne punktów załamania granicy w układzie WGS84
4212	49.445703 , 21.800382
4213	49.445950 , 21.799288
4214	49.446062 , 21.798732
4215	49.446119 , 21.798516
4216	49.446165 , 21.798470
4217	49.446379 , 21.798006
4218	49.446778 , 21.797076
4219	49.446913 , 21.796770
4220	49.447067 , 21.796340
4221	49.447118 , 21.796188
4222	49.447190 , 21.795929
4223	49.447281 , 21.795590
4224	49.447291 , 21.795599
4225	49.447511 , 21.794971
4226	49.447685 , 21.794453
4227	49.447900 , 21.793775
4228	49.448077 , 21.793247
4229	49.448291 , 21.792658
4230	49.449322 , 21.790266
4231	49.449589 , 21.789621
4232	49.449769 , 21.789144
4233	49.449905 , 21.788878
4234	49.450162 , 21.787982
4235	49.450231 , 21.788060
4236	49.450383 , 21.787859
4237	49.450554 , 21.787738
4238	49.450651 , 21.787531
4239	49.450719 , 21.787393
4240	49.450891 , 21.787005
4241	49.451123 , 21.786535
4242	49.451407 , 21.785950
4243	49.451590 , 21.785654
4244	49.451697 , 21.785529
4245	49.451777 , 21.785432
4246	49.451962 , 21.785287
4247	49.452184 , 21.785171
4248	49.452242 , 21.785138
4249	49.452410 , 21.785088
4250	49.452614 , 21.785029
4251	49.453107 , 21.784903
4252	49.453429 , 21.784768
4253	49.453512 , 21.784694
4254	49.453593 , 21.784628
4255	49.453755 , 21.784814
4256	49.453788 , 21.784903
4257	49.453800 , 21.785001

Nr pkt	Współrzędne punktów załamania granicy w układzie WGS84
4258	49.453969 , 21.785464
4259	49.454183 , 21.786113
4260	49.454332 , 21.786546
4261	49.454549 , 21.786859
4262	49.454906 , 21.787501
4263	49.455053 , 21.787605
4264	49.455725 , 21.787419
4265	49.455984 , 21.787483
4266	49.456399 , 21.787647
4267	49.456508 , 21.787750
4268	49.456775 , 21.787993
4269	49.456908 , 21.788431
4270	49.457113 , 21.788546
4271	49.457192 , 21.788460
4272	49.457431 , 21.788209
4273	49.457685 , 21.787993
4274	49.457864 , 21.787926
4275	49.458005 , 21.787909
4276	49.458482 , 21.787805
4277	49.458782 , 21.787759
4278	49.459140 , 21.787893
4279	49.459389 , 21.788022
4280	49.459792 , 21.788236
4281	49.460051 , 21.788395
4282	49.460389 , 21.788053
4283	49.460539 , 21.787758
4284	49.460635 , 21.787778
4285	49.460770 , 21.787896
4286	49.460770 , 21.787972
4287	49.460934 , 21.788090
4288	49.461066 , 21.788184
4289	49.461485 , 21.788546
4290	49.461872 , 21.788247
4291	49.462151 , 21.788108
4292	49.462354 , 21.787980
4293	49.462537 , 21.788091
4294	49.462611 , 21.788228
4295	49.462691 , 21.788424
4296	49.462704 , 21.788562
4297	49.462671 , 21.788640
4298	49.462739 , 21.788919
4299	49.462975 , 21.789164
4300	49.463146 , 21.789466
4301	49.463305 , 21.789560
4302	49.463431 , 21.789669
4303	49.463595 , 21.790044

Nr pkt	Współrzędne punktów załamania granicy w układzie WGS84
4304	49.463727 , 21.790196
4305	49.463882 , 21.790463
4306	49.463925 , 21.790516
4307	49.463955 , 21.790503
4308	49.464133 , 21.790460
4309	49.464396 , 21.790601
4310	49.464654 , 21.790412
4311	49.464795 , 21.790408
4312	49.465124 , 21.790483
4313	49.465424 , 21.790814
4314	49.465473 , 21.791003
4315	49.465467 , 21.791343
4316	49.465367 , 21.791478
4317	49.465526 , 21.791670
4318	49.465657 , 21.792022
4319	49.465695 , 21.792389
4320	49.465923 , 21.793016
4321	49.466283 , 21.793297
4322	49.466656 , 21.793421
4323	49.466990 , 21.793305
4324	49.467071 , 21.793331
4325	49.467105 , 21.793393
4326	49.467107 , 21.793530
4327	49.467134 , 21.793628
4328	49.467403 , 21.793913
4329	49.467470 , 21.793958
4330	49.467923 , 21.794506
4331	49.467999 , 21.794609
4332	49.468021 , 21.794564
4333	49.468209 , 21.794721
4334	49.468258 , 21.795139
4335	49.468318 , 21.795215
4336	49.468408 , 21.795184
4337	49.468523 , 21.795170
4338	49.468739 , 21.795129
4339	49.468918 , 21.795054
4340	49.469088 , 21.795032
4341	49.469240 , 21.795021
4342	49.469316 , 21.795042
4343	49.469423 , 21.795035
4344	49.469548 , 21.795077
4345	49.469671 , 21.795149
4346	49.469750 , 21.795226
4347	49.469771 , 21.795286
4348	49.469744 , 21.795483
4349	49.469778 , 21.795562

Nr pkt	Współrzędne punktów załamania granicy w układzie WGS84
4350	49.469955 , 21.795935
4351	49.470070 , 21.796334
4352	49.470171 , 21.796311
4353	49.470291 , 21.796422
4354	49.470473 , 21.796352
4355	49.470603 , 21.796235
4356	49.470689 , 21.796220
4357	49.470658 , 21.796653
4358	49.470653 , 21.796710
4359	49.470787 , 21.796764
4360	49.471005 , 21.796711
4361	49.471058 , 21.796632
4362	49.471163 , 21.796611
4363	49.471261 , 21.796618
4364	49.471324 , 21.796736
4365	49.471466 , 21.796891
4366	49.471522 , 21.796999
4367	49.471588 , 21.797152
4368	49.471620 , 21.797214
4369	49.471673 , 21.797232
4370	49.471744 , 21.797099
4371	49.471835 , 21.797062
4372	49.471978 , 21.797082
4373	49.472154 , 21.797020
4374	49.472240 , 21.797033
4375	49.472255 , 21.797265
4376	49.472539 , 21.797733
4377	49.472793 , 21.798016
4378	49.472954 , 21.798142
4379	49.473119 , 21.798170
4380	49.473347 , 21.798041
4381	49.473367 , 21.798121
4382	49.473402 , 21.798337
4383	49.473455 , 21.798479
4384	49.473577 , 21.798627
4385	49.473745 , 21.798670
4386	49.473814 , 21.798663
4387	49.473931 , 21.798452
4388	49.474035 , 21.798318
4389	49.474174 , 21.798276
4390	49.474396 , 21.798500
4391	49.474642 , 21.798601
4392	49.474764 , 21.798410
4393	49.474803 , 21.798270
4394	49.474938 , 21.797917
4395	49.475089 , 21.797642



Nr pkt	Współrzędne punktów załamania granicy w układzie WGS84	
4396	49.475384	21.797642
4397	49.475533	21.797719
4398	49.475567	21.797865
4399	49.475551	21.797971
4400	49.475503	21.798045
4401	49.475515	21.798102
4402	49.475709	21.798288
4403	49.475856	21.798235
4404	49.476042	21.798006
4405	49.476215	21.797584
4406	49.476408	21.797347
4407	49.476564	21.797251
4408	49.476619	21.797248
4409	49.476704	21.797304
4410	49.476884	21.797575
4411	49.476858	21.797691
4412	49.476672	21.797964
4413	49.476686	21.798036
4414	49.476763	21.798028
4415	49.476883	21.797866
4416	49.476924	21.797834
4417	49.477086	21.797814
4418	49.477330	21.797651
4419	49.477437	21.797761
4420	49.477583	21.797762
4421	49.477762	21.797880
4422	49.477770	21.797886
4423	49.477935	21.798040
4424	49.478115	21.798478
4425	49.478191	21.798595
4426	49.478389	21.798826
4427	49.478569	21.798825
4428	49.478649	21.798768
4429	49.478816	21.798744
4430	49.479226	21.798834
4431	49.479387	21.798829
4432	49.480488	21.798633
4433	49.481758	21.797050
4434	49.482759	21.795721
4435	49.484207	21.793825
4436	49.484382	21.793523
4437	49.485546	21.789757
4438	49.484808	21.788026
4439	49.485138	21.787457
4440	49.485330	21.787599
4441	49.486640	21.789230

Nr pkt	Współrzędne punktów załamania granicy w układzie WGS84	
4442	49.487096	21.788149
4443	49.487501	21.787033
4444	49.488035	21.786227
4445	49.488426	21.786569
4446	49.488687	21.785943
4447	49.488891	21.785607
4448	49.488751	21.785266
4449	49.489376	21.784399
4450	49.489563	21.783821
4451	49.489791	21.782717
4452	49.490040	21.782657
4453	49.490255	21.782346
4454	49.490488	21.781835
4455	49.490672	21.781290
4456	49.490637	21.780835
4457	49.490864	21.780576
4458	49.491103	21.780004
4459	49.491520	21.779629
4460	49.491564	21.779353
4461	49.491713	21.778947
4462	49.492200	21.778125
4463	49.492412	21.777462
4464	49.492583	21.777107
4465	49.493177	21.775454
4466	49.493180	21.775305
4467	49.493550	21.774749
4468	49.493682	21.774549
4469	49.494522	21.773880
4470	49.494814	21.773172
4471	49.494788	21.772590
4472	49.494621	21.772347
4473	49.494649	21.771784
4474	49.495183	21.771742
4475	49.495290	21.771259
4476	49.496039	21.770922
4477	49.496558	21.770363
4478	49.496691	21.770067
4479	49.496908	21.769152
4480	49.497265	21.768572
4481	49.497142	21.767382
4482	49.497143	21.767273
4483	49.497111	21.767002
4484	49.496930	21.766984
4485	49.496989	21.766557
4486	49.497179	21.766139
4487	49.497288	21.765709

Nr pkt	Współrzędne punktów załamania granicy w układzie WGS84	
4488	49.497210	21.765545
4489	49.497337	21.764792
4490	49.497224	21.764323
4491	49.497235	21.763840
4492	49.497300	21.763125
4493	49.497341	21.762821
4494	49.497216	21.762424
4495	49.496988	21.761794
4496	49.496888	21.761518
4497	49.496855	21.761342
4498	49.496801	21.760803
4499	49.496912	21.760973
4500	49.497384	21.761521
4501	49.497643	21.761593
4502	49.497875	21.761563
4503	49.497971	21.761840
4504	49.498274	21.762116
4505	49.498446	21.762220
4506	49.498623	21.762348
4507	49.498855	21.762409
4508	49.498966	21.762669
4509	49.499238	21.762095
4510	49.499568	21.761154
4511	49.500026	21.760322
4512	49.500113	21.760339
4513	49.500203	21.759048
4514	49.500438	21.758195
4515	49.500491	21.757994
4516	49.501021	21.756796
4517	49.501121	21.756347
4518	49.501155	21.756141
4519	49.501347	21.754935
4520	49.501384	21.754618
4521	49.501413	21.751859
4522	49.501433	21.751388
4523	49.501560	21.750959
4524	49.501951	21.749839
4525	49.502050	21.749554
4526	49.502443	21.748429
4527	49.502788	21.747181
4528	49.502979	21.746505
4529	49.503333	21.745728
4530	49.503665	21.744970
4531	49.503784	21.744589
4532	49.504082	21.742912
4533	49.504463	21.741512

Nr pkt	Współrzędne punktów załamania granicy w układzie WGS84	
4534	49.504926	21.740186
4535	49.505101	21.739905
4536	49.505296	21.739695
4537	49.505858	21.739216
4538	49.506624	21.738572
4539	49.506787	21.738378
4540	49.507253	21.737568
4541	49.507278	21.737439
4542	49.507239	21.737330
4543	49.507037	21.737155
4544	49.506992	21.737104
4545	49.506430	21.736432
4546	49.506157	21.736106
4547	49.505982	21.735894
4548	49.505925	21.735635
4549	49.505956	21.735276
4550	49.506078	21.734784
4551	49.506087	21.734255
4552	49.505810	21.733160
4553	49.505782	21.733045
4554	49.505683	21.732656
4555	49.505666	21.732136
4556	49.505663	21.731843
4557	49.505632	21.731584
4558	49.505638	21.731204
4559	49.505637	21.730675
4560	49.505636	21.730459
4561	49.505630	21.730418
4562	49.505548	21.729798
4563	49.505473	21.729233
4564	49.505465	21.729031
4565	49.505461	21.728889
4566	49.505533	21.728462
4567	49.505648	21.727986
4568	49.505679	21.727685
4569	49.505721	21.726994
4570	49.505718	21.726610
4571	49.505806	21.726324
4572	49.505902	21.726218
4573	49.505989	21.726025
4574	49.505995	21.725846
4575	49.505881	21.725549
4576	49.505640	21.725160
4577	49.505553	21.725044
4578	49.505468	21.724885
4579	49.505291	21.724591

Nr pkt	Współrzędne punktów załamania granicy w układzie WGS84
4580	49.505218 , 21.724131
4581	49.505384 , 21.723032
4582	49.505416 , 21.722775
4583	49.505445 , 21.722517
4584	49.505486 , 21.721318
4585	49.505468 , 21.720940
4586	49.505437 , 21.720229
4587	49.505387 , 21.719901
4588	49.505412 , 21.719472
4589	49.505521 , 21.718736
4590	49.505568 , 21.718434
4591	49.505567 , 21.717838
4592	49.505563 , 21.717053
4593	49.505599 , 21.716717
4594	49.505855 , 21.715937
4595	49.505933 , 21.715643
4596	49.505929 , 21.715476
4597	49.505848 , 21.714900
4598	49.505794 , 21.714437
4599	49.505987 , 21.713718
4600	49.506062 , 21.713356
4601	49.505888 , 21.712691
4602	49.505701 , 21.712326
4603	49.505463 , 21.712104
4604	49.505373 , 21.712026
4605	49.505176 , 21.711857
4606	49.505049 , 21.711638
4607	49.504760 , 21.710638
4608	49.504703 , 21.710341
4609	49.504716 , 21.709918
4610	49.504736 , 21.709592
4611	49.504719 , 21.709554
4612	49.504665 , 21.709409
4613	49.504613 , 21.709343
4614	49.503911 , 21.708436
4615	49.503549 , 21.708026
4616	49.503493 , 21.707941
4617	49.503424 , 21.707837
4618	49.503343 , 21.707708
4619	49.503058 , 21.706517
4620	49.502821 , 21.705329
4621	49.502293 , 21.703989
4622	49.502270 , 21.703918
4623	49.501764 , 21.702403
4624	49.501387 , 21.701250
4625	49.501211 , 21.700704

Nr pkt	Współrzędne punktów załamania granicy w układzie WGS84
4626	49.500854 , 21.699616
4627	49.500107 , 21.699946
4628	49.499730 , 21.700115
4629	49.499435 , 21.700246
4630	49.498975 , 21.700433
4631	49.498255 , 21.700797
4632	49.498031 , 21.700894
4633	49.497743 , 21.701033
4634	49.497568 , 21.701116
4635	49.497341 , 21.701217
4636	49.496896 , 21.701416
4637	49.496654 , 21.701528
4638	49.496415 , 21.701640
4639	49.495731 , 21.701964
4640	49.495238 , 21.702199
4641	49.494985 , 21.702319
4642	49.494463 , 21.702580
4643	49.494018 , 21.702777
4644	49.493370 , 21.703061
4645	49.492586 , 21.703408
4646	49.492112 , 21.703617
4647	49.491329 , 21.703963
4648	49.490731 , 21.704227
4649	49.490543 , 21.704323
4650	49.489776 , 21.704609
4651	49.489114 , 21.704827
4652	49.488451 , 21.705045
4653	49.488319 , 21.705063
4654	49.487763 , 21.705130
4655	49.487619 , 21.705164
4656	49.486842 , 21.705593
4657	49.486289 , 21.705765
4658	49.485503 , 21.706015
4659	49.484732 , 21.706260
4660	49.483967 , 21.706514
4661	49.483442 , 21.706689
4662	49.483172 , 21.706783
4663	49.482451 , 21.707027
4664	49.481646 , 21.707303
4665	49.481299 , 21.707392
4666	49.480897 , 21.707498
4667	49.480512 , 21.707608
4668	49.480057 , 21.707728
4669	49.479857 , 21.707775
4670	49.479373 , 21.707885
4671	49.479102 , 21.707974

Nr pkt	Współrzędne punktów załamania granicy w układzie WGS84
4672	49.478741 , 21.708054
4673	49.478038 , 21.708290
4674	49.477957 , 21.708306
4675	49.477611 , 21.708359
4676	49.477206 , 21.708375
4677	49.476901 , 21.708393
4678	49.476421 , 21.708407
4679	49.475852 , 21.708422
4680	49.475759 , 21.708426
4681	49.475493 , 21.708487
4682	49.475289 , 21.708533
4683	49.474933 , 21.708608
4684	49.474866 , 21.708606
4685	49.474618 , 21.708603
4686	49.474187 , 21.708523
4687	49.473935 , 21.708439
4688	49.473769 , 21.708381
4689	49.473505 , 21.708259
4690	49.473294 , 21.708146
4691	49.473079 , 21.708007
4692	49.472563 , 21.707636
4693	49.472302 , 21.707455
4694	49.472211 , 21.707370
4695	49.471992 , 21.707181
4696	49.471745 , 21.706904
4697	49.471250 , 21.705947
4698	49.470995 , 21.705464
4699	49.470775 , 21.705045
4700	49.470668 , 21.704804
4701	49.470602 , 21.704650
4702	49.470188 , 21.703737
4703	49.469758 , 21.702784
4704	49.469713 , 21.702686
4705	49.469493 , 21.702205
4706	49.469388 , 21.701988
4707	49.469277 , 21.701750
4708	49.469193 , 21.701554
4709	49.468997 , 21.701089
4710	49.468913 , 21.700862
4711	49.468785 , 21.700507
4712	49.468750 , 21.700376
4713	49.468648 , 21.700006
4714	49.468603 , 21.699816
4715	49.468395 , 21.698958
4716	49.468345 , 21.698747
4717	49.468272 , 21.698502

Nr pkt	Współrzędne punktów załamania granicy w układzie WGS84
4718	49.468188 , 21.698239
4719	49.468070 , 21.697933
4720	49.467938 , 21.697690
4721	49.467796 , 21.697528
4722	49.467659 , 21.697394
4723	49.467537 , 21.697283
4724	49.467447 , 21.697217
4725	49.467406 , 21.697180
4726	49.467307 , 21.697117
4727	49.467209 , 21.697003
4728	49.467287 , 21.696677
4729	49.467492 , 21.696167
4730	49.467654 , 21.695788
4731	49.467670 , 21.695750
4732	49.467787 , 21.695429
4733	49.467829 , 21.695291
4734	49.467933 , 21.694813
4735	49.468136 , 21.693074
4736	49.468173 , 21.692744
4737	49.468304 , 21.691614
4738	49.468350 , 21.691205
4739	49.468449 , 21.691130
4740	49.468886 , 21.690757
4741	49.468963 , 21.690696
4742	49.469073 , 21.690608
4743	49.469774 , 21.690178
4744	49.469896 , 21.690059
4745	49.470025 , 21.689666
4746	49.470070 , 21.689436
4747	49.470185 , 21.688905
4748	49.470245 , 21.688620
4749	49.470305 , 21.687793
4750	49.470378 , 21.687576
4751	49.470495 , 21.687364
4752	49.470647 , 21.687130
4753	49.471197 , 21.686285
4754	49.471280 , 21.686080
4755	49.471469 , 21.685622
4756	49.472113 , 21.684039
4757	49.472843 , 21.682251
4758	49.473048 , 21.681751
4759	49.473048 , 21.681751
4760	49.473117 , 21.681582
4761	49.473081 , 21.681539
4762	49.473682 , 21.679712
4763	49.474445 , 21.677399

Nr pkt	Współrzędne punktów załamania granicy w układzie WGS84
4764	49.475109 , 21.675713
4765	49.475185 , 21.675636
4766	49.476059 , 21.674802
4767	49.476288 , 21.674030
4768	49.476685 , 21.673298
4769	49.477415 , 21.672484
4770	49.477898 , 21.672225
4771	49.478737 , 21.671779
4772	49.479309 , 21.671399
4773	49.480195 , 21.670814
4774	49.480756 , 21.669996
4775	49.481143 , 21.668869
4776	49.481265 , 21.668545
4777	49.481498 , 21.667944
4778	49.481511 , 21.667894
4779	49.481742 , 21.667309
4780	49.482021 , 21.666547
4781	49.482183 , 21.666122
4782	49.482330 , 21.665970
4783	49.482606 , 21.665612
4784	49.482907 , 21.665449
4785	49.483190 , 21.665290
4786	49.483507 , 21.665098
4787	49.484081 , 21.664751
4788	49.484142 , 21.664696
4789	49.484369 , 21.664321
4790	49.484454 , 21.664169
4791	49.484693 , 21.663774
4792	49.485159 , 21.663368
4793	49.486035 , 21.662613
4794	49.486923 , 21.661776
4795	49.487088 , 21.661483
4796	49.487768 , 21.660245
4797	49.488156 , 21.659433
4798	49.488652 , 21.658352
4799	49.488722 , 21.658189
4800	49.488926 , 21.657034
4801	49.489015 , 21.656501
4802	49.489033 , 21.655664
4803	49.489040 , 21.654868
4804	49.489062 , 21.653935
4805	49.489225 , 21.653310
4806	49.489368 , 21.653113
4807	49.489444 , 21.652983
4808	49.489698 , 21.652603
4809	49.490312 , 21.651872

Nr pkt	Współrzędne punktów załamania granicy w układzie WGS84
4810	49.490427 , 21.651714
4811	49.490475 , 21.651652
4812	49.490947 , 21.651188
4813	49.491015 , 21.651128
4814	49.491643 , 21.650525
4815	49.491736 , 21.650419
4816	49.492286 , 21.649779
4817	49.492605 , 21.649377
4818	49.492760 , 21.649123
4819	49.492941 , 21.648788
4820	49.493223 , 21.648303
4821	49.493383 , 21.647946
4822	49.493589 , 21.647479
4823	49.493639 , 21.647368
4824	49.493785 , 21.647130
4825	49.494149 , 21.646691
4826	49.494191 , 21.646636
4827	49.494254 , 21.646580
4828	49.494738 , 21.646118
4829	49.494792 , 21.646064
4830	49.495084 , 21.645962
4831	49.495455 , 21.645796
4832	49.495791 , 21.645694
4833	49.496586 , 21.645337
4834	49.496906 , 21.644940
4835	49.497037 , 21.644786
4836	49.497683 , 21.643921
4837	49.497960 , 21.643562
4838	49.498357 , 21.642475
4839	49.498676 , 21.641591
4840	49.498713 , 21.641488
4841	49.499224 , 21.640984
4842	49.499307 , 21.640888
4843	49.499774 , 21.640358
4844	49.500314 , 21.639754
4845	49.500416 , 21.639628
4846	49.500676 , 21.639287
4847	49.501570 , 21.638114
4848	49.502433 , 21.636975
4849	49.503296 , 21.635833
4850	49.503838 , 21.635540
4851	49.504703 , 21.635069
4852	49.505577 , 21.634613
4853	49.506116 , 21.634334
4854	49.506447 , 21.634151
4855	49.507286 , 21.633686

Nr pkt	Współrzędne punktów załamania granicy w układzie WGS84
4856	49.507988 , 21.633040
4857	49.508863 , 21.632226
4858	49.509755 , 21.631389
4859	49.510632 , 21.630536
4860	49.511024 , 21.629301
4861	49.510884 , 21.628324
4862	49.510367 , 21.628242
4863	49.509564 , 21.628109
4864	49.508741 , 21.627976
4865	49.508090 , 21.627703
4866	49.507202 , 21.627163
4867	49.506775 , 21.626614
4868	49.506430 , 21.626172
4869	49.505946 , 21.625565
4870	49.505313 , 21.624888
4871	49.504516 , 21.624124
4872	49.503712 , 21.623351
4873	49.503305 , 21.622978
4874	49.502442 , 21.622192
4875	49.502302 , 21.622019
4876	49.502051 , 21.621719
4877	49.501925 , 21.621574
4878	49.501688 , 21.621393
4879	49.501467 , 21.621271
4880	49.501313 , 21.621180
4881	49.501218 , 21.621117
4882	49.501161 , 21.621039
4883	49.501023 , 21.620895
4884	49.500902 , 21.620588
4885	49.500825 , 21.620350
4886	49.500723 , 21.619936
4887	49.500613 , 21.618995
4888	49.500538 , 21.618465
4889	49.500274 , 21.617535
4890	49.500270 , 21.617374
4891	49.500290 , 21.617221
4892	49.500345 , 21.617045
4893	49.500623 , 21.616570
4894	49.500909 , 21.616278
4895	49.501145 , 21.615863
4896	49.501264 , 21.615447
4897	49.501335 , 21.614958
4898	49.501314 , 21.614721
4899	49.501251 , 21.614349
4900	49.501043 , 21.614135
4901	49.500816 , 21.613963

Nr pkt	Współrzędne punktów załamania granicy w układzie WGS84
4902	49.500660 , 21.613857
4903	49.500407 , 21.613620
4904	49.500221 , 21.613376
4905	49.500343 , 21.611696
4906	49.500417 , 21.611508
4907	49.500494 , 21.611412
4908	49.500841 , 21.611261
4909	49.501023 , 21.610960
4910	49.501054 , 21.610820
4911	49.501032 , 21.610591
4912	49.500778 , 21.610053
4913	49.500626 , 21.608866
4914	49.500636 , 21.608621
4915	49.500739 , 21.608209
4916	49.500792 , 21.607853
4917	49.500796 , 21.607554
4918	49.500765 , 21.607106
4919	49.500713 , 21.606691
4920	49.500364 , 21.605256
4921	49.500301 , 21.604552
4922	49.499860 , 21.603437
4923	49.499810 , 21.603111
4924	49.499795 , 21.602892
4925	49.499798 , 21.602630
4926	49.499891 , 21.602103
4927	49.499843 , 21.601779
4928	49.499678 , 21.601527
4929	49.499457 , 21.600925
4930	49.499370 , 21.600483
4931	49.499311 , 21.599994
4932	49.499288 , 21.599783
4933	49.499276 , 21.599381
4934	49.499438 , 21.598357
4935	49.499501 , 21.597898
4936	49.499544 , 21.597328
4937	49.499514 , 21.597150
4938	49.499583 , 21.596504
4939	49.499656 , 21.595752
4940	49.499730 , 21.595066
4941	49.499741 , 21.594959
4942	49.499764 , 21.594840
4943	49.499744 , 21.594759
4944	49.499711 , 21.594685
4945	49.499585 , 21.594448
4946	49.499529 , 21.594287
4947	49.499351 , 21.593247

Nr pkt	Współrzędne punktów załamania granicy w układzie WGS84
4948	49.499290 , 21.592874
4949	49.499176 , 21.591785
4950	49.499018 , 21.591273
4951	49.498999 , 21.590952
4952	49.498965 , 21.590638
4953	49.499021 , 21.589797
4954	49.499038 , 21.589733
4955	49.499128 , 21.589314
4956	49.499094 , 21.588879
4957	49.499094 , 21.588667
4958	49.499097 , 21.588557
4959	49.499144 , 21.588333
4960	49.499331 , 21.587844
4961	49.499205 , 21.586862
4962	49.499219 , 21.585135
4963	49.499253 , 21.584605
4964	49.499347 , 21.584072
4965	49.499349 , 21.583524
4966	49.499277 , 21.583192
4967	49.498736 , 21.581345
4968	49.498638 , 21.581115
4969	49.498499 , 21.580914
4970	49.498034 , 21.580378
4971	49.497894 , 21.580111
4972	49.497808 , 21.579830
4973	49.497703 , 21.579297
4974	49.497270 , 21.577092
4975	49.497179 , 21.576683
4976	49.497029 , 21.576152
4977	49.496638 , 21.574695
4978	49.496612 , 21.574399
4979	49.496617 , 21.574179
4980	49.496656 , 21.573601
4981	49.496683 , 21.573234
4982	49.496699 , 21.572918
4983	49.496660 , 21.572792
4984	49.496630 , 21.572336
4985	49.496718 , 21.571801
4986	49.496760 , 21.571472
4987	49.496671 , 21.571327
4988	49.496639 , 21.570906
4989	49.496726 , 21.570425
4990	49.496672 , 21.570223
4991	49.496524 , 21.569863
4992	49.496558 , 21.569413
4993	49.496441 , 21.568894

Nr pkt	Współrzędne punktów załamania granicy w układzie WGS84
4994	49.496391 , 21.568603
4995	49.496363 , 21.568493
4996	49.496282 , 21.568264
4997	49.496182 , 21.568078
4998	49.495939 , 21.567810
4999	49.495790 , 21.567518
5000	49.495735 , 21.567446
5001	49.495510 , 21.567259
5002	49.495244 , 21.567049
5003	49.495024 , 21.566967
5004	49.494748 , 21.566875
5005	49.494487 , 21.566573
5006	49.494462 , 21.566551
5007	49.494404 , 21.566619
5008	49.494314 , 21.566718
5009	49.494069 , 21.567013
5010	49.493739 , 21.567396
5011	49.493567 , 21.567490
5012	49.492909 , 21.567600
5013	49.492536 , 21.567664
5014	49.492226 , 21.567704
5015	49.492108 , 21.567766
5016	49.492003 , 21.567849
5017	49.491962 , 21.567936
5018	49.491932 , 21.568003
5019	49.491713 , 21.568661
5020	49.491496 , 21.569339
5021	49.491387 , 21.569595
5022	49.491286 , 21.569733
5023	49.491125 , 21.569821
5024	49.491075 , 21.569845
5025	49.490739 , 21.569933
5026	49.489848 , 21.570172
5027	49.489531 , 21.570256
5028	49.488903 , 21.570441
5029	49.488812 , 21.570452
5030	49.487863 , 21.570341
5031	49.487602 , 21.570316
5032	49.487485 , 21.570279
5033	49.487289 , 21.570089
5034	49.487090 , 21.569771
5035	49.486912 , 21.569503
5036	49.486808 , 21.569343
5037	49.486786 , 21.569310
5038	49.486080 , 21.568596
5039	49.485936 , 21.568449

Nr pkt	Współrzędne punktów załamania granicy w układzie WGS84
5040	49.485563 , 21.568026
5041	49.485147 , 21.567556
5042	49.484559 , 21.566884
5043	49.484246 , 21.566496
5044	49.483824 , 21.565966
5045	49.483629 , 21.565628
5046	49.483564 , 21.565384
5047	49.483506 , 21.565026
5048	49.483368 , 21.564532
5049	49.483341 , 21.564476
5050	49.483132 , 21.564007
5051	49.483099 , 21.563973
5052	49.482915 , 21.563759
5053	49.482860 , 21.563706
5054	49.482455 , 21.563339
5055	49.482323 , 21.563176
5056	49.481849 , 21.562304
5057	49.481682 , 21.562130
5058	49.481572 , 21.562067
5059	49.480963 , 21.561729
5060	49.480754 , 21.561553
5061	49.480280 , 21.560998
5062	49.480114 , 21.560668
5063	49.479846 , 21.559672
5064	49.479563 , 21.559054
5065	49.479409 , 21.558837
5066	49.479142 , 21.558722
5067	49.477403 , 21.558411
5068	49.477248 , 21.558213
5069	49.477096 , 21.558010
5070	49.476989 , 21.557757
5071	49.476815 , 21.557140
5072	49.476694 , 21.556854
5073	49.476460 , 21.556531
5074	49.475621 , 21.555366
5075	49.474760 , 21.554022
5076	49.474589 , 21.553763
5077	49.474641 , 21.553585
5078	49.474453 , 21.552750
5079	49.474493 , 21.552461
5080	49.475020 , 21.552941
5081	49.475560 , 21.552550
5082	49.476393 , 21.552074
5083	49.476712 , 21.551996
5084	49.477273 , 21.551860
5085	49.477774 , 21.551510

Nr pkt	Współrzędne punktów załamania granicy w układzie WGS84
5086	49.478412 , 21.551373
5087	49.479318 , 21.551280
5088	49.479586 , 21.551252
5089	49.479648 , 21.551729
5090	49.479707 , 21.552196
5091	49.479777 , 21.552793
5092	49.479878 , 21.553347
5093	49.479944 , 21.554242
5094	49.479878 , 21.554807
5095	49.479705 , 21.555259
5096	49.479753 , 21.555302
5097	49.480054 , 21.555629
5098	49.480331 , 21.555936
5099	49.480493 , 21.556074
5100	49.481259 , 21.556856
5101	49.481737 , 21.557345
5102	49.482152 , 21.557406
5103	49.482632 , 21.556578
5104	49.483047 , 21.555826
5105	49.482570 , 21.555658
5106	49.482063 , 21.555480
5107	49.482431 , 21.554902
5108	49.482931 , 21.554887
5109	49.482959 , 21.554145
5110	49.483289 , 21.554285
5111	49.483849 , 21.554270
5112	49.484655 , 21.554841
5113	49.484749 , 21.555085
5114	49.485392 , 21.556757
5115	49.485607 , 21.557775
5116	49.484628 , 21.558807
5117	49.484127 , 21.559163
5118	49.483651 , 21.559287
5119	49.484287 , 21.560115
5120	49.483084 , 21.561861
5121	49.483534 , 21.562576
5122	49.483881 , 21.562945
5123	49.484067 , 21.563380
5124	49.484358 , 21.563791
5125	49.484043 , 21.564638
5126	49.484580 , 21.565156
5127	49.485060 , 21.565680
5128	49.485833 , 21.565383
5129	49.486169 , 21.564993
5130	49.486391 , 21.564732
5131	49.487005 , 21.564054

Nr pkt	Współrzędne punktów załamania granicy w układzie WGS84	
5132	49.487568	21.563243
5133	49.487806	21.562893
5134	49.488093	21.562472
5135	49.488563	21.561636
5136	49.488898	21.560986
5137	49.489212	21.560375
5138	49.489542	21.559770
5139	49.489720	21.558281
5140	49.489884	21.556903
5141	49.489966	21.556210
5142	49.490027	21.555708
5143	49.489888	21.555158
5144	49.489622	21.554765
5145	49.489087	21.554416
5146	49.488857	21.554135
5147	49.488874	21.554049
5148	49.488417	21.553364
5149	49.488038	21.552028
5150	49.487777	21.550977
5151	49.490627	21.549233
5152	49.490822	21.550048
5153	49.491113	21.550740
5154	49.491432	21.551163
5155	49.491459	21.551259
5156	49.491449	21.551313
5157	49.491519	21.551239
5158	49.491818	21.550622
5159	49.491921	21.550230
5160	49.490760	21.548270
5161	49.489461	21.546077
5162	49.489290	21.546160
5163	49.488744	21.546483
5164	49.488212	21.546291
5165	49.488405	21.545594
5166	49.488188	21.545064
5167	49.488127	21.544292
5168	49.488080	21.543653
5169	49.487832	21.543355
5170	49.487333	21.543169
5171	49.487041	21.542671
5172	49.486669	21.542290
5173	49.486167	21.541751
5174	49.485953	21.541454
5175	49.485453	21.541717
5176	49.485160	21.541980
5177	49.484737	21.541865

Nr pkt	Współrzędne punktów załamania granicy w układzie WGS84	
5178	49.484711	21.541183
5179	49.484832	21.540626
5180	49.484862	21.539905
5181	49.484832	21.539635
5182	49.484792	21.539527
5183	49.484957	21.539642
5184	49.485043	21.539520
5185	49.485140	21.539538
5186	49.485191	21.539271
5187	49.485289	21.539275
5188	49.485515	21.539572
5189	49.485659	21.539656
5190	49.485777	21.539488
5191	49.485931	21.539434
5192	49.486142	21.539479
5193	49.486347	21.539453
5194	49.486552	21.539427
5195	49.486680	21.539431
5196	49.486867	21.539528
5197	49.487039	21.539496
5198	49.487104	21.539462
5199	49.487137	21.539494
5200	49.487240	21.539442
5201	49.487309	21.539456
5202	49.487381	21.539526
5203	49.487507	21.539533
5204	49.487525	21.539627
5205	49.487590	21.539705
5206	49.487709	21.539697
5207	49.487748	21.539669
5208	49.487785	21.539678
5209	49.487819	21.539740
5210	49.487844	21.539767
5211	49.487920	21.539831
5212	49.488038	21.539856
5213	49.488226	21.539858
5214	49.488500	21.539785
5215	49.488584	21.539756
5216	49.488801	21.539884
5217	49.488936	21.539989
5218	49.489128	21.540145
5219	49.489369	21.540341
5220	49.489415	21.540449
5221	49.489474	21.540511
5222	49.489600	21.540531
5223	49.489640	21.540718

Nr pkt	Współrzędne punktów załamania granicy w układzie WGS84	
5224	49.489708	21.540930
5225	49.489734	21.541194
5226	49.489820	21.541466
5227	49.489858	21.541541
5228	49.489905	21.541594
5229	49.489992	21.541652
5230	49.490094	21.541811
5231	49.490190	21.541921
5232	49.490248	21.541857
5233	49.490341	21.542118
5234	49.490408	21.542321
5235	49.490490	21.542373
5236	49.490670	21.542394
5237	49.491015	21.543029
5238	49.491128	21.543394
5239	49.491200	21.543624
5240	49.490691	21.543613
5241	49.490399	21.543805
5242	49.490022	21.544323
5243	49.489740	21.544301
5244	49.489304	21.544494
5245	49.489549	21.545176
5246	49.489965	21.545832
5247	49.490347	21.545561
5248	49.491032	21.545133
5249	49.491822	21.544839
5250	49.491629	21.544173
5251	49.491218	21.543697
5252	49.491256	21.543620
5253	49.491295	21.543539
5254	49.491465	21.543480
5255	49.491564	21.543519
5256	49.491604	21.543743
5257	49.491650	21.543924
5258	49.491824	21.544128
5259	49.491916	21.544224
5260	49.492069	21.544389
5261	49.492200	21.544614
5262	49.492253	21.544680
5263	49.492522	21.544581
5264	49.493179	21.544329
5265	49.493784	21.543983
5266	49.494682	21.543515
5267	49.495238	21.543338
5268	49.495428	21.543277
5269	49.495980	21.543124

Nr pkt	Współrzędne punktów załamania granicy w układzie WGS84	
5270	49.496585	21.542748
5271	49.497266	21.542407
5272	49.498003	21.541814
5273	49.498459	21.541218
5274	49.498880	21.540682
5275	49.499164	21.540180
5276	49.499689	21.539665
5277	49.499990	21.539256
5278	49.500169	21.539013
5279	49.500781	21.538324
5280	49.501117	21.537817
5281	49.501071	21.537448
5282	49.501245	21.537119
5283	49.501342	21.536935
5284	49.501541	21.536352
5285	49.501570	21.536248
5286	49.501806	21.535426
5287	49.502049	21.535097
5288	49.502169	21.534731
5289	49.502293	21.534685
5290	49.502192	21.534269
5291	49.502167	21.533806
5292	49.502139	21.533180
5293	49.502124	21.532912
5294	49.502028	21.531171
5295	49.502008	21.531009
5296	49.501964	21.530637
5297	49.501800	21.529722
5298	49.501464	21.528449
5299	49.500857	21.527371
5300	49.499934	21.527052
5301	49.500131	21.526301
5302	49.500506	21.526031
5303	49.500910	21.526242
5304	49.501275	21.526143
5305	49.501072	21.525599
5306	49.500982	21.525243
5307	49.500833	21.524391
5308	49.501028	21.524027
5309	49.501236	21.523639
5310	49.501678	21.523109
5311	49.501920	21.522570
5312	49.501540	21.521568
5313	49.501898	21.521150
5314	49.502252	21.520947
5315	49.502042	21.520564

Nr pkt	Współrzędne punktów załamania granicy w układzie WGS84
5316	49.501420 , 21.520100
5317	49.500281 , 21.519270
5318	49.500021 , 21.519004
5319	49.500266 , 21.518854
5320	49.500446 , 21.518596
5321	49.500412 , 21.518568
5322	49.500542 , 21.518387
5323	49.500747 , 21.517796
5324	49.500932 , 21.517275
5325	49.501051 , 21.516942
5326	49.501170 , 21.516696
5327	49.501359 , 21.516640
5328	49.501557 , 21.515934
5329	49.501541 , 21.515948
5330	49.501525 , 21.515931
5331	49.501458 , 21.515790
5332	49.501325 , 21.515327
5333	49.501075 , 21.514623
5334	49.500879 , 21.514703
5335	49.500547 , 21.513654
5336	49.500648 , 21.513674
5337	49.500633 , 21.513071
5338	49.500524 , 21.512595
5339	49.500293 , 21.511957
5340	49.500242 , 21.511814
5341	49.499790 , 21.510891
5342	49.499732 , 21.510878
5343	49.499575 , 21.510801
5344	49.499441 , 21.510687
5345	49.499299 , 21.510543
5346	49.499070 , 21.510224
5347	49.498945 , 21.510028
5348	49.498907 , 21.509962
5349	49.498830 , 21.509757
5350	49.498782 , 21.509579
5351	49.498658 , 21.509322
5352	49.498577 , 21.509198
5353	49.498529 , 21.509081
5354	49.498507 , 21.508989
5355	49.498415 , 21.508866
5356	49.498328 , 21.508803
5357	49.498245 , 21.508776
5358	49.498104 , 21.508812
5359	49.497963 , 21.508885
5360	49.497872 , 21.509100
5361	49.497825 , 21.509176

Nr pkt	Współrzędne punktów załamania granicy w układzie WGS84
5362	49.497848 , 21.509281
5363	49.497872 , 21.509864
5364	49.497702 , 21.510556
5365	49.497294 , 21.510572
5366	49.497215 , 21.510617
5367	49.497197 , 21.510772
5368	49.496719 , 21.510513
5369	49.496388 , 21.510280
5370	49.496244 , 21.510539
5371	49.496212 , 21.510615
5372	49.496111 , 21.510850
5373	49.496091 , 21.511047
5374	49.495880 , 21.511177
5375	49.495559 , 21.511519
5376	49.495295 , 21.511407
5377	49.495263 , 21.511367
5378	49.495128 , 21.511199
5379	49.494812 , 21.511526
5380	49.494450 , 21.511921
5381	49.494279 , 21.511795
5382	49.494213 , 21.511574
5383	49.493947 , 21.511550
5384	49.493983 , 21.511386
5385	49.493837 , 21.510754
5386	49.493666 , 21.510769
5387	49.493423 , 21.511174
5388	49.493305 , 21.511223
5389	49.493259 , 21.511437
5390	49.492929 , 21.511411
5391	49.492852 , 21.511431
5392	49.492269 , 21.511580
5393	49.492213 , 21.511838
5394	49.491855 , 21.511643
5395	49.491974 , 21.510958
5396	49.491992 , 21.510323
5397	49.491027 , 21.510374
5398	49.490646 , 21.509678
5399	49.490076 , 21.510182
5400	49.489888 , 21.510348
5401	49.489147 , 21.510830
5402	49.489010 , 21.510185
5403	49.488720 , 21.509866
5404	49.488312 , 21.509419
5405	49.487814 , 21.509777
5406	49.487201 , 21.510047
5407	49.486956 , 21.511128

Nr pkt	Współrzędne punktów załamania granicy w układzie WGS84
5408	49.486447 , 21.511416
5409	49.486182 , 21.511583
5410	49.485874 , 21.511235
5411	49.485671 , 21.511402
5412	49.485307 , 21.511683
5413	49.485012 , 21.511336
5414	49.484283 , 21.510539
5415	49.484324 , 21.510187
5416	49.484378 , 21.509814
5417	49.484451 , 21.509335
5418	49.484507 , 21.508929
5419	49.484052 , 21.508705
5420	49.483402 , 21.508503
5421	49.482574 , 21.508327
5422	49.482683 , 21.507236
5423	49.482715 , 21.506870
5424	49.482781 , 21.505917
5425	49.482856 , 21.505486
5426	49.482941 , 21.505181
5427	49.483709 , 21.505041
5428	49.484246 , 21.504276
5429	49.484861 , 21.504014
5430	49.485139 , 21.503473
5431	49.485429 , 21.502696
5432	49.485538 , 21.502009
5433	49.485816 , 21.500934
5434	49.485834 , 21.500176
5435	49.486406 , 21.500114
5436	49.487030 , 21.500040
5437	49.487739 , 21.500254
5438	49.488394 , 21.500443
5439	49.488785 , 21.500718
5440	49.488934 , 21.500823
5441	49.489113 , 21.500880
5442	49.489316 , 21.500928
5443	49.489654 , 21.500673
5444	49.489789 , 21.500504
5445	49.489900 , 21.500304
5446	49.490546 , 21.499183
5447	49.491692 , 21.497170
5448	49.491623 , 21.497076
5449	49.491207 , 21.496541
5450	49.490309 , 21.495881
5451	49.489551 , 21.495099
5452	49.488994 , 21.494947
5453	49.488517 , 21.494958

Nr pkt	Współrzędne punktów załamania granicy w układzie WGS84
5454	49.487964 , 21.494325
5455	49.487878 , 21.494026
5456	49.487969 , 21.493613
5457	49.488325 , 21.493089
5458	49.488829 , 21.492729
5459	49.489324 , 21.492429
5460	49.489737 , 21.492015
5461	49.490195 , 21.491723
5462	49.490792 , 21.491256
5463	49.491236 , 21.490627
5464	49.491583 , 21.490028
5465	49.491740 , 21.489858
5466	49.492391 , 21.489052
5467	49.492878 , 21.488234
5468	49.493478 , 21.487719
5469	49.493952 , 21.486657
5470	49.494429 , 21.486067
5471	49.494731 , 21.485424
5472	49.495007 , 21.484795
5473	49.494973 , 21.484631
5474	49.494740 , 21.484346
5475	49.494626 , 21.484097
5476	49.494621 , 21.483786
5477	49.494569 , 21.483530
5478	49.494445 , 21.483338
5479	49.494197 , 21.483101
5480	49.494057 , 21.482899
5481	49.494007 , 21.482799
5482	49.493954 , 21.482550
5483	49.493887 , 21.482483
5484	49.493678 , 21.482419
5485	49.493582 , 21.482503
5486	49.493490 , 21.482497
5487	49.493349 , 21.482420
5488	49.493272 , 21.482278
5489	49.493235 , 21.481850
5490	49.493079 , 21.481532
5491	49.492952 , 21.481342
5492	49.493089 , 21.481151
5493	49.493220 , 21.481466
5494	49.493378 , 21.482020
5495	49.493952 , 21.482199
5496	49.494012 , 21.481970
5497	49.494337 , 21.482107
5498	49.494446 , 21.481934
5499	49.493569 , 21.480911

Nr pkt	Współrzędne punktów załamania granicy w układzie WGS84	
5500	49.492003	21.479451
5501	49.491549	21.478999
5502	49.491294	21.478788
5503	49.491100	21.478639
5504	49.490806	21.478484
5505	49.490250	21.478265
5506	49.490276	21.478119
5507	49.490442	21.477798
5508	49.490928	21.476833
5509	49.491522	21.476938
5510	49.492212	21.477134
5511	49.492779	21.476951
5512	49.493283	21.477022
5513	49.494168	21.477237
5514	49.494659	21.477492
5515	49.495322	21.477770
5516	49.496185	21.478117
5517	49.497160	21.477595
5518	49.497759	21.477922
5519	49.498412	21.478775
5520	49.499146	21.479059
5521	49.499776	21.479323
5522	49.500268	21.479636
5523	49.500752	21.479818
5524	49.501438	21.479690
5525	49.501946	21.479641
5526	49.502420	21.479441
5527	49.502997	21.479390
5528	49.503367	21.479450
5529	49.503220	21.480418
5530	49.502962	21.481213
5531	49.502647	21.482394
5532	49.502997	21.483479
5533	49.502695	21.484329
5534	49.502663	21.484847
5535	49.503118	21.485605
5536	49.503331	21.485983
5537	49.503142	21.487117
5538	49.502666	21.487519
5539	49.502682	21.488263
5540	49.502303	21.488853
5541	49.502504	21.490076
5542	49.502624	21.490647
5543	49.503510	21.491002
5544	49.504005	21.490785
5545	49.504702	21.490469

Nr pkt	Współrzędne punktów załamania granicy w układzie WGS84	
5546	49.505050	21.490059
5547	49.505217	21.489869
5548	49.505727	21.489258
5549	49.506298	21.488676
5550	49.507083	21.487880
5551	49.508047	21.486894
5552	49.506876	21.486273
5553	49.506196	21.487017
5554	49.505636	21.487456
5555	49.505028	21.487510
5556	49.504552	21.487448
5557	49.504642	21.485837
5558	49.504785	21.485158
5559	49.505181	21.483040
5560	49.505193	21.480959
5561	49.505194	21.479924
5562	49.505189	21.479037
5563	49.505196	21.477326
5564	49.505184	21.475770
5565	49.505446	21.474774
5566	49.505502	21.474581
5567	49.505821	21.473106
5568	49.505683	21.469537
5569	49.506133	21.469731
5570	49.506871	21.470029
5571	49.507529	21.470417
5572	49.508380	21.470544
5573	49.509143	21.470256
5574	49.509727	21.470055
5575	49.510469	21.469078
5576	49.511119	21.468719
5577	49.511784	21.468312
5578	49.512196	21.468708
5579	49.512726	21.468940
5580	49.513420	21.468937
5581	49.513841	21.469316
5582	49.514915	21.469609
5583	49.515220	21.469751
5584	49.515472	21.469826
5585	49.515762	21.469815
5586	49.515862	21.469938
5587	49.515957	21.470251
5588	49.516214	21.470496
5589	49.516279	21.470483
5590	49.516472	21.470307
5591	49.516595	21.470446

Nr pkt	Współrzędne punktów załamania granicy w układzie WGS84	
5592	49.516737	21.470569
5593	49.516767	21.470648
5594	49.516755	21.470406
5595	49.516509	21.467395
5596	49.515692	21.467585
5597	49.514700	21.467816
5598	49.514331	21.467001
5599	49.514265	21.466195
5600	49.513898	21.465827
5601	49.513078	21.466049
5602	49.512577	21.465954
5603	49.511852	21.465314
5604	49.511638	21.464618
5605	49.512789	21.464516
5606	49.513975	21.464245
5607	49.514224	21.462264
5608	49.514201	21.461072
5609	49.513629	21.461043
5610	49.513561	21.460664
5611	49.513105	21.460732
5612	49.512945	21.459871
5613	49.512900	21.458775
5614	49.512858	21.457955
5615	49.512876	21.456003
5616	49.512919	21.454337
5617	49.512933	21.453598
5618	49.512890	21.452747
5619	49.512826	21.452032
5620	49.512778	21.451613
5621	49.512246	21.451193
5622	49.512001	21.450700
5623	49.511949	21.450595
5624	49.511160	21.449599
5625	49.510485	21.448855
5626	49.510125	21.448346
5627	49.510365	21.446801
5628	49.510619	21.447119
5629	49.510633	21.447094
5630	49.510416	21.445927
5631	49.509773	21.446420
5632	49.509602	21.445419
5633	49.509501	21.444487
5634	49.509750	21.443412
5635	49.509917	21.442636
5636	49.509700	21.441628
5637	49.509811	21.441584

Nr pkt	Współrzędne punktów załamania granicy w układzie WGS84	
5638	49.509720	21.441088
5639	49.509833	21.440089
5640	49.509917	21.439237
5641	49.509494	21.437993
5642	49.509595	21.436643
5643	49.509609	21.436306
5644	49.509678	21.434574
5645	49.509746	21.433380
5646	49.510066	21.432222
5647	49.510382	21.431890
5648	49.510741	21.431349
5649	49.510360	21.431107
5650	49.509994	21.431001
5651	49.509859	21.431075
5652	49.509652	21.430936
5653	49.509551	21.430633
5654	49.509601	21.430447
5655	49.509542	21.429568
5656	49.509887	21.428962
5657	49.510033	21.428679
5658	49.510039	21.428752
5659	49.510512	21.427382
5660	49.510589	21.427198
5661	49.510969	21.427544
5662	49.511196	21.427838
5663	49.511387	21.428053
5664	49.511648	21.428512
5665	49.512255	21.429687
5666	49.512646	21.430484
5667	49.513051	21.429996
5668	49.515170	21.433391
5669	49.515095	21.433610
5670	49.515106	21.433854
5671	49.515069	21.434007
5672	49.515015	21.434107
5673	49.515392	21.434554
5674	49.515745	21.433839
5675	49.515936	21.433590
5676	49.516156	21.433497
5677	49.516463	21.433466
5678	49.516762	21.433349
5679	49.516880	21.433402
5680	49.518115	21.432142
5681	49.518513	21.431727
5682	49.520556	21.428829
5683	49.521272	21.430240

Nr pkt	Współrzędne punktów załamania granicy w układzie WGS84	
5684	49.521204	, 21.431052
5685	49.521259	, 21.431465
5686	49.521332	, 21.431698
5687	49.521405	, 21.431932
5688	49.521495	, 21.432114
5689	49.521558	, 21.432178
5690	49.521690	, 21.431996
5691	49.521856	, 21.431723
5692	49.522017	, 21.431648
5693	49.522276	, 21.431719
5694	49.522511	, 21.431864
5695	49.522579	, 21.432010
5696	49.522760	, 21.432075
5697	49.522756	, 21.431928
5698	49.522619	, 21.431340
5699	49.522493	, 21.430827
5700	49.522476	, 21.430587
5701	49.522650	, 21.430169
5702	49.523072	, 21.429886
5703	49.523189	, 21.429761
5704	49.522850	, 21.428484
5705	49.522488	, 21.427245
5706	49.522431	, 21.427059
5707	49.521972	, 21.425475
5708	49.521868	, 21.425100
5709	49.521507	, 21.423832
5710	49.521161	, 21.422633
5711	49.521194	, 21.422511
5712	49.521263	, 21.422005
5713	49.521197	, 21.421185
5714	49.520712	, 21.419878
5715	49.521237	, 21.418280
5716	49.521395	, 21.417799
5717	49.521447	, 21.417677
5718	49.521538	, 21.417827
5719	49.522263	, 21.419109
5720	49.522393	, 21.419633
5721	49.523061	, 21.420832
5722	49.523610	, 21.420616
5723	49.524271	, 21.420404
5724	49.524465	, 21.421099
5725	49.524928	, 21.422393
5726	49.525374	, 21.423528
5727	49.524691	, 21.424481
5728	49.524919	, 21.425002
5729	49.525240	, 21.425193

Nr pkt	Współrzędne punktów załamania granicy w układzie WGS84	
5730	49.525329	, 21.424516
5731	49.525252	, 21.424049
5732	49.525434	, 21.423722
5733	49.525603	, 21.423509
5734	49.526137	, 21.423115
5735	49.526110	, 21.422992
5736	49.526002	, 21.422173
5737	49.525778	, 21.421636
5738	49.525729	, 21.421345
5739	49.525928	, 21.421032
5740	49.526049	, 21.421020
5741	49.526134	, 21.421021
5742	49.526134	, 21.421072
5743	49.526380	, 21.421175
5744	49.526447	, 21.421032
5745	49.526505	, 21.420769
5746	49.526433	, 21.420597
5747	49.526198	, 21.420614
5748	49.526040	, 21.420275
5749	49.526110	, 21.419984
5750	49.526246	, 21.419859
5751	49.526421	, 21.419768
5752	49.526512	, 21.419574
5753	49.526230	, 21.419081
5754	49.526488	, 21.418953
5755	49.526588	, 21.418752
5756	49.526591	, 21.418431
5757	49.526523	, 21.417998
5758	49.526732	, 21.417241
5759	49.526703	, 21.416620
5760	49.526607	, 21.416491
5761	49.526555	, 21.416227
5762	49.526705	, 21.416015
5763	49.526944	, 21.415907
5764	49.527052	, 21.415705
5765	49.527438	, 21.415315
5766	49.527393	, 21.414787
5767	49.527532	, 21.414071
5768	49.527450	, 21.413862
5769	49.527300	, 21.413141
5770	49.527315	, 21.412931
5771	49.527626	, 21.412722
5772	49.527835	, 21.412646
5773	49.527886	, 21.412713
5774	49.528567	, 21.412146
5775	49.528684	, 21.412059

Nr pkt	Współrzędne punktów załamania granicy w układzie WGS84	
5776	49.528342	, 21.414331
5777	49.528100	, 21.415984
5778	49.528505	, 21.416236
5779	49.529169	, 21.416657
5780	49.529437	, 21.416825
5781	49.529819	, 21.416964
5782	49.530075	, 21.417080
5783	49.530218	, 21.416658
5784	49.530398	, 21.416145
5785	49.530436	, 21.416164
5786	49.530933	, 21.416668
5787	49.531628	, 21.416347
5788	49.531999	, 21.416680
5789	49.532623	, 21.416094
5790	49.533722	, 21.415070
5791	49.534688	, 21.413573
5792	49.535291	, 21.410908
5793	49.536332	, 21.411194
5794	49.536828	, 21.411330
5795	49.536927	, 21.411269
5796	49.537389	, 21.410970
5797	49.537807	, 21.410710
5798	49.538343	, 21.410846
5799	49.538916	, 21.410993
5800	49.538966	, 21.410230
5801	49.539520	, 21.409982
5802	49.539753	, 21.410738
5803	49.539994	, 21.411516
5804	49.540313	, 21.412560
5805	49.540871	, 21.412867
5806	49.541371	, 21.413128
5807	49.541769	, 21.413463
5808	49.542035	, 21.413711
5809	49.542315	, 21.413967
5810	49.542382	, 21.414476
5811	49.542503	, 21.414674
5812	49.542457	, 21.415272
5813	49.542358	, 21.415479
5814	49.542287	, 21.415550
5815	49.542179	, 21.415637
5816	49.542558	, 21.415852
5817	49.542729	, 21.415790
5818	49.542951	, 21.415535
5819	49.543173	, 21.415538
5820	49.543192	, 21.415762
5821	49.542989	, 21.415747

Nr pkt	Współrzędne punktów załamania granicy w układzie WGS84	
5822	49.542611	, 21.416097
5823	49.542389	, 21.416023
5824	49.542126	, 21.416346
5825	49.541486	, 21.416915
5826	49.541403	, 21.416999
5827	49.541692	, 21.417732
5828	49.543227	, 21.416245
5829	49.543243	, 21.416469
5830	49.543281	, 21.417356
5831	49.543326	, 21.417824
5832	49.543336	, 21.418179
5833	49.543322	, 21.418498
5834	49.543314	, 21.418690
5835	49.543249	, 21.418875
5836	49.543144	, 21.419367
5837	49.543106	, 21.419597
5838	49.543099	, 21.419726
5839	49.543081	, 21.420054
5840	49.543147	, 21.420842
5841	49.543277	, 21.421236
5842	49.543400	, 21.421475
5843	49.543552	, 21.421767
5844	49.543638	, 21.421915
5845	49.543715	, 21.422012
5846	49.543972	, 21.422333
5847	49.544209	, 21.422914
5848	49.544428	, 21.423290
5849	49.544260	, 21.423372
5850	49.544137	, 21.423547
5851	49.544357	, 21.423857
5852	49.544362	, 21.424032
5853	49.544426	, 21.424115
5854	49.543771	, 21.425105
5855	49.543622	, 21.425717
5856	49.542953	, 21.428413
5857	49.542864	, 21.429682
5858	49.543173	, 21.430685
5859	49.543299	, 21.430869
5860	49.542492	, 21.431462
5861	49.541625	, 21.432112
5862	49.540744	, 21.432665
5863	49.540385	, 21.433073
5864	49.540120	, 21.433374
5865	49.539892	, 21.433588
5866	49.539228	, 21.434212
5867	49.538405	, 21.434957



Nr pkt	Współrzędne punktów załamania granicy w układzie WGS84	
5868	49.537933	, 21.435387
5869	49.537053	, 21.436209
5870	49.536132	, 21.437066
5871	49.535189	, 21.437945
5872	49.534588	, 21.438483
5873	49.533727	, 21.439232
5874	49.532364	, 21.437504
5875	49.532190	, 21.438453
5876	49.532320	, 21.439701
5877	49.532294	, 21.440411
5878	49.532314	, 21.440583
5879	49.532180	, 21.440699
5880	49.532032	, 21.440863
5881	49.531967	, 21.440939
5882	49.531761	, 21.441223
5883	49.531419	, 21.441694
5884	49.530824	, 21.442338
5885	49.530083	, 21.443114
5886	49.529532	, 21.443757
5887	49.529142	, 21.444212
5888	49.528787	, 21.444613
5889	49.528577	, 21.444851
5890	49.528167	, 21.445405
5891	49.527931	, 21.445666
5892	49.527873	, 21.445844
5893	49.527664	, 21.445960
5894	49.527500	, 21.446140
5895	49.527236	, 21.446381
5896	49.526662	, 21.446952
5897	49.526622	, 21.447109
5898	49.526524	, 21.447552
5899	49.526188	, 21.448004
5900	49.525948	, 21.448033
5901	49.525640	, 21.447754
5902	49.525586	, 21.447659
5903	49.525533	, 21.447653
5904	49.525260	, 21.447725
5905	49.525123	, 21.447865
5906	49.525063	, 21.448038
5907	49.525054	, 21.448142
5908	49.525125	, 21.448538
5909	49.525268	, 21.448896
5910	49.525269	, 21.449009
5911	49.525033	, 21.449813
5912	49.524960	, 21.449912
5913	49.524895	, 21.449910

Nr pkt	Współrzędne punktów załamania granicy w układzie WGS84	
5914	49.524655	, 21.449798
5915	49.524157	, 21.449979
5916	49.524069	, 21.450078
5917	49.524275	, 21.451120
5918	49.524277	, 21.451259
5919	49.524110	, 21.451577
5920	49.523927	, 21.451795
5921	49.523297	, 21.451849
5922	49.521880	, 21.453101
5923	49.521848	, 21.453017
5924	49.521625	, 21.453211
5925	49.521139	, 21.453340
5926	49.520994	, 21.453580
5927	49.521407	, 21.453870
5928	49.521799	, 21.454324
5929	49.521850	, 21.454561
5930	49.522181	, 21.455412
5931	49.522111	, 21.455786
5932	49.522087	, 21.456060
5933	49.521873	, 21.456842
5934	49.521830	, 21.458165
5935	49.521823	, 21.458454
5936	49.521577	, 21.459022
5937	49.521435	, 21.459900
5938	49.521214	, 21.460824
5939	49.521037	, 21.461158
5940	49.520805	, 21.461934
5941	49.520762	, 21.462068
5942	49.520675	, 21.462264
5943	49.520601	, 21.462518
5944	49.520440	, 21.463013
5945	49.520202	, 21.463439
5946	49.519949	, 21.463960
5947	49.519692	, 21.464694
5948	49.520081	, 21.465310
5949	49.520673	, 21.464640
5950	49.521873	, 21.465026
5951	49.522011	, 21.462513
5952	49.522318	, 21.462495
5953	49.523437	, 21.462377
5954	49.524168	, 21.462306
5955	49.524595	, 21.462267
5956	49.524994	, 21.462570
5957	49.525180	, 21.462692
5958	49.525716	, 21.462866
5959	49.525678	, 21.465925

Nr pkt	Współrzędne punktów załamania granicy w układzie WGS84	
5960	49.525073	, 21.468325
5961	49.525055	, 21.469788
5962	49.525767	, 21.469771
5963	49.526202	, 21.469491
5964	49.526379	, 21.469652
5965	49.526427	, 21.469737
5966	49.526681	, 21.469712
5967	49.527196	, 21.469490
5968	49.527711	, 21.469142
5969	49.527720	, 21.468600
5970	49.527739	, 21.467309
5971	49.527761	, 21.463866
5972	49.527781	, 21.462977
5973	49.527805	, 21.461894
5974	49.528427	, 21.461750
5975	49.528583	, 21.461546
5976	49.528960	, 21.461056
5977	49.529339	, 21.460773
5978	49.529566	, 21.459400
5979	49.529674	, 21.458518
5980	49.530575	, 21.459035
5981	49.530831	, 21.458621
5982	49.531146	, 21.458049
5983	49.532295	, 21.457579
5984	49.532977	, 21.457771
5985	49.533915	, 21.458051
5986	49.534610	, 21.458167
5987	49.535261	, 21.458553
5988	49.535596	, 21.458869
5989	49.535714	, 21.459215
5990	49.535998	, 21.460047
5991	49.536024	, 21.461606
5992	49.536067	, 21.462060
5993	49.537425	, 21.462477
5994	49.538150	, 21.465531
5995	49.538437	, 21.466686
5996	49.538505	, 21.466982
5997	49.539204	, 21.469191
5998	49.538242	, 21.469892
5999	49.537351	, 21.470683
6000	49.536308	, 21.468585
6001	49.535796	, 21.468189
6002	49.535119	, 21.468194
6003	49.534605	, 21.468579
6004	49.535086	, 21.470181
6005	49.534858	, 21.471374

Nr pkt	Współrzędne punktów załamania granicy w układzie WGS84	
6006	49.533927	, 21.473179
6007	49.533299	, 21.473520
6008	49.532830	, 21.473877
6009	49.532347	, 21.474257
6010	49.531743	, 21.473825
6011	49.531013	, 21.473288
6012	49.530319	, 21.473108
6013	49.529314	, 21.472850
6014	49.528792	, 21.472720
6015	49.527981	, 21.472504
6016	49.528199	, 21.473889
6017	49.528221	, 21.474040
6018	49.528147	, 21.474702
6019	49.528140	, 21.474767
6020	49.528021	, 21.475223
6021	49.527920	, 21.475610
6022	49.527784	, 21.476132
6023	49.527450	, 21.477436
6024	49.528746	, 21.478685
6025	49.528681	, 21.479554
6026	49.527792	, 21.480128
6027	49.526893	, 21.480789
6028	49.526558	, 21.481033
6029	49.526354	, 21.481186
6030	49.525952	, 21.481486
6031	49.525037	, 21.482167
6032	49.523219	, 21.482210
6033	49.523044	, 21.483574
6034	49.522901	, 21.484196
6035	49.522705	, 21.485061
6036	49.522490	, 21.485381
6037	49.521988	, 21.485249
6038	49.521413	, 21.485102
6039	49.521251	, 21.485686
6040	49.520864	, 21.486512
6041	49.520312	, 21.487819
6042	49.520060	, 21.488440
6043	49.520184	, 21.489761
6044	49.519742	, 21.490789
6045	49.520058	, 21.492334
6046	49.520365	, 21.493824
6047	49.520216	, 21.494614
6048	49.520106	, 21.495201
6049	49.519565	, 21.495209
6050	49.518923	, 21.494569
6051	49.518702	, 21.494350

Nr pkt	Współrzędne punktów załamania granicy w układzie WGS84	
6052	49.518141	21.493804
6053	49.518091	21.494243
6054	49.518053	21.494406
6055	49.517990	21.494528
6056	49.517866	21.494625
6057	49.517669	21.494677
6058	49.517489	21.494464
6059	49.517284	21.494109
6060	49.517192	21.494013
6061	49.516937	21.493876
6062	49.516691	21.493781
6063	49.516551	21.493739
6064	49.516341	21.493783
6065	49.516154	21.493854
6066	49.515639	21.494096
6067	49.514865	21.494444
6068	49.514947	21.494457
6069	49.515638	21.494599
6070	49.515946	21.494726
6071	49.516470	21.494931
6072	49.516919	21.495670
6073	49.516489	21.497080
6074	49.516836	21.497072
6075	49.517186	21.497000
6076	49.517198	21.496997
6077	49.517280	21.497017
6078	49.517353	21.497061
6079	49.517429	21.497120
6080	49.518087	21.496927
6081	49.519570	21.496443
6082	49.519865	21.496347
6083	49.520688	21.495837
6084	49.521081	21.496179
6085	49.521502	21.496574
6086	49.522045	21.497222
6087	49.522133	21.497217
6088	49.522797	21.497130
6089	49.523522	21.497138
6090	49.524215	21.497739
6091	49.524709	21.497678
6092	49.525095	21.497610
6093	49.525142	21.498068
6094	49.525403	21.499685
6095	49.525473	21.500143
6096	49.525672	21.501513
6097	49.525716	21.501796

Nr pkt	Współrzędne punktów załamania granicy w układzie WGS84	
6098	49.525878	21.502941
6099	49.525495	21.503251
6100	49.524709	21.503912
6101	49.523901	21.504595
6102	49.523198	21.505183
6103	49.522779	21.505500
6104	49.522634	21.505608
6105	49.522154	21.506089
6106	49.521860	21.506886
6107	49.521588	21.507631
6108	49.521238	21.508609
6109	49.520995	21.509356
6110	49.520855	21.510423
6111	49.520645	21.511173
6112	49.520330	21.511788
6113	49.520204	21.512032
6114	49.519619	21.512950
6115	49.518996	21.513133
6116	49.518199	21.513982
6117	49.517683	21.514567
6118	49.517272	21.515290
6119	49.516729	21.516085
6120	49.516302	21.516460
6121	49.515677	21.517027
6122	49.514507	21.518000
6123	49.513268	21.519032
6124	49.512601	21.519420
6125	49.512446	21.519104
6126	49.512370	21.519176
6127	49.512184	21.518569
6128	49.511534	21.517603
6129	49.511235	21.517337
6130	49.510847	21.517047
6131	49.510576	21.516854
6132	49.510117	21.516413
6133	49.509931	21.516251
6134	49.509793	21.516162
6135	49.509597	21.516050
6136	49.509459	21.515963
6137	49.509436	21.515889
6138	49.509372	21.515824
6139	49.509340	21.515752
6140	49.509322	21.515650
6141	49.509259	21.515449
6142	49.509110	21.516337
6143	49.508264	21.515870

Nr pkt	Współrzędne punktów załamania granicy w układzie WGS84	
6144	49.506542	21.514926
6145	49.506439	21.514859
6146	49.506287	21.514784
6147	49.506176	21.515051
6148	49.506062	21.515386
6149	49.505895	21.515793
6150	49.505860	21.516001
6151	49.505868	21.516060
6152	49.505795	21.516489
6153	49.506523	21.516878
6154	49.507029	21.517165
6155	49.508570	21.518036
6156	49.508751	21.518437
6157	49.509038	21.518695
6158	49.509505	21.519577
6159	49.510149	21.520014
6160	49.510213	21.520054
6161	49.510651	21.520608
6162	49.511595	21.521532
6163	49.510645	21.522433
6164	49.509668	21.522357
6165	49.508942	21.522126
6166	49.508447	21.521872
6167	49.508283	21.522218
6168	49.508144	21.522502
6169	49.507407	21.522774
6170	49.507312	21.522806
6171	49.507025	21.523521
6172	49.506787	21.523988
6173	49.506584	21.524385
6174	49.506668	21.525379
6175	49.507080	21.526493
6176	49.507375	21.527745
6177	49.507541	21.528881
6178	49.507727	21.530292
6179	49.506895	21.530909
6180	49.506798	21.531872
6181	49.506840	21.532597
6182	49.506706	21.533033
6183	49.506583	21.533053
6184	49.506224	21.533072
6185	49.505865	21.533645
6186	49.505687	21.534401
6187	49.505537	21.535052
6188	49.505519	21.535331
6189	49.505444	21.535952

Nr pkt	Współrzędne punktów załamania granicy w układzie WGS84	
6190	49.505478	21.535980
6191	49.505403	21.536017
6192	49.505432	21.536203
6193	49.505579	21.536283
6194	49.505676	21.536357
6195	49.506465	21.537120
6196	49.506660	21.537310
6197	49.506839	21.537504
6198	49.506988	21.537786
6199	49.507103	21.538042
6200	49.507101	21.538484
6201	49.507067	21.538713
6202	49.506858	21.538975
6203	49.506842	21.539801
6204	49.506660	21.540098
6205	49.506186	21.541356
6206	49.506055	21.541578
6207	49.505748	21.542063
6208	49.505653	21.542095
6209	49.505519	21.542273
6210	49.504843	21.542212
6211	49.503967	21.543053
6212	49.503884	21.543162
6213	49.503545	21.544095
6214	49.503529	21.544249
6215	49.503257	21.545205
6216	49.503226	21.545256
6217	49.503184	21.545276
6218	49.502790	21.545292
6219	49.502463	21.545744
6220	49.502349	21.545947
6221	49.502298	21.546081
6222	49.502245	21.546458
6223	49.502161	21.546941
6224	49.501714	21.547322
6225	49.501308	21.548183
6226	49.501252	21.548238
6227	49.500478	21.548868
6228	49.499759	21.548782
6229	49.499523	21.548914
6230	49.499307	21.550307
6231	49.499009	21.551803
6232	49.499108	21.552614
6233	49.498962	21.553422
6234	49.498786	21.553864
6235	49.498538	21.553959

Nr pkt	Współrzędne punktów załamania granicy w układzie WGS84	
6236	49.497883	, 21.554345
6237	49.497732	, 21.554585
6238	49.497537	, 21.554813
6239	49.497513	, 21.555001
6240	49.497422	, 21.555633
6241	49.497366	, 21.555793
6242	49.496950	, 21.556630
6243	49.496548	, 21.556970
6244	49.496312	, 21.557171
6245	49.496201	, 21.557618
6246	49.496246	, 21.558174
6247	49.496206	, 21.558578
6248	49.496368	, 21.558589
6249	49.496745	, 21.557859
6250	49.497237	, 21.557941
6251	49.496924	, 21.558575
6252	49.496780	, 21.558868
6253	49.496326	, 21.559716
6254	49.496140	, 21.559597
6255	49.496120	, 21.559859
6256	49.496101	, 21.560080
6257	49.496064	, 21.560414
6258	49.495978	, 21.560714
6259	49.495870	, 21.560942
6260	49.495729	, 21.561197
6261	49.495514	, 21.561478
6262	49.495514	, 21.561638
6263	49.495752	, 21.562079
6264	49.496065	, 21.562904
6265	49.496247	, 21.562448
6266	49.496077	, 21.561927
6267	49.496011	, 21.561330
6268	49.496212	, 21.560759
6269	49.496687	, 21.559960
6270	49.497306	, 21.559429
6271	49.497432	, 21.559376
6272	49.498099	, 21.559095
6273	49.498285	, 21.560344
6274	49.499143	, 21.559923
6275	49.499335	, 21.560499
6276	49.499562	, 21.561208
6277	49.500038	, 21.561348
6278	49.499454	, 21.562413
6279	49.498950	, 21.563314
6280	49.499347	, 21.563896
6281	49.499690	, 21.564377

Nr pkt	Współrzędne punktów załamania granicy w układzie WGS84	
6282	49.501239	, 21.561879
6283	49.501537	, 21.561989
6284	49.501515	, 21.562700
6285	49.501801	, 21.563489
6286	49.502188	, 21.564649
6287	49.502704	, 21.564009
6288	49.503213	, 21.563458
6289	49.503580	, 21.561234
6290	49.505504	, 21.560588
6291	49.507268	, 21.559996
6292	49.507593	, 21.560038
6293	49.507962	, 21.560069
6294	49.508066	, 21.561304
6295	49.508274	, 21.562053
6296	49.508556	, 21.562747
6297	49.508710	, 21.563305
6298	49.508762	, 21.563263
6299	49.508919	, 21.563879
6300	49.509000	, 21.564218
6301	49.509908	, 21.564382
6302	49.510326	, 21.565472
6303	49.511095	, 21.566072
6304	49.511379	, 21.566329
6305	49.512231	, 21.566690
6306	49.513111	, 21.567066
6307	49.513538	, 21.567062
6308	49.514591	, 21.566925
6309	49.514917	, 21.567817
6310	49.515120	, 21.567734
6311	49.515322	, 21.567750
6312	49.515808	, 21.567812
6313	49.516037	, 21.567969
6314	49.516594	, 21.568751
6315	49.517244	, 21.569166
6316	49.517680	, 21.568914
6317	49.517929	, 21.568946
6318	49.517574	, 21.568315
6319	49.518100	, 21.567689
6320	49.519178	, 21.566408
6321	49.518907	, 21.564188
6322	49.518613	, 21.564185
6323	49.518589	, 21.563890
6324	49.518660	, 21.563616
6325	49.518567	, 21.562938
6326	49.518379	, 21.562914
6327	49.518406	, 21.562811

Nr pkt	Współrzędne punktów załamania granicy w układzie WGS84	
6328	49.518630	, 21.561866
6329	49.518424	, 21.561490
6330	49.518474	, 21.561054
6331	49.518495	, 21.560794
6332	49.518430	, 21.560415
6333	49.517576	, 21.559879
6334	49.517664	, 21.559453
6335	49.517320	, 21.559134
6336	49.517312	, 21.558853
6337	49.517289	, 21.558347
6338	49.517218	, 21.556787
6339	49.517239	, 21.556683
6340	49.517700	, 21.556942
6341	49.517807	, 21.556915
6342	49.518322	, 21.556305
6343	49.518452	, 21.556215
6344	49.518567	, 21.556052
6345	49.518789	, 21.555652
6346	49.519410	, 21.554498
6347	49.519515	, 21.554378
6348	49.521298	, 21.555692
6349	49.522337	, 21.553625
6350	49.523113	, 21.552136
6351	49.523334	, 21.551677
6352	49.523411	, 21.551622
6353	49.523066	, 21.551652
6354	49.522923	, 21.551744
6355	49.522751	, 21.551875
6356	49.523239	, 21.549904
6357	49.522650	, 21.549250
6358	49.522375	, 21.548885
6359	49.522153	, 21.548443
6360	49.522085	, 21.548262
6361	49.521595	, 21.547279
6362	49.521423	, 21.546950
6363	49.522186	, 21.546785
6364	49.522301	, 21.545787
6365	49.522368	, 21.545737
6366	49.522471	, 21.545636
6367	49.522553	, 21.543900
6368	49.523580	, 21.543664
6369	49.524169	, 21.544044
6370	49.524943	, 21.544321
6371	49.525433	, 21.544496
6372	49.525515	, 21.545142
6373	49.525967	, 21.545657

Nr pkt	Współrzędne punktów załamania granicy w układzie WGS84	
6374	49.525993	, 21.546520
6375	49.526654	, 21.547270
6376	49.526456	, 21.544227
6377	49.526403	, 21.543970
6378	49.526753	, 21.541869
6379	49.527429	, 21.541787
6380	49.527882	, 21.541734
6381	49.528748	, 21.541640
6382	49.529391	, 21.541561
6383	49.529468	, 21.541500
6384	49.530147	, 21.541215
6385	49.530179	, 21.541178
6386	49.531061	, 21.540772
6387	49.531464	, 21.540571
6388	49.532107	, 21.540251
6389	49.532155	, 21.540211
6390	49.532322	, 21.540035
6391	49.532781	, 21.539428
6392	49.533520	, 21.538699
6393	49.534153	, 21.537744
6394	49.534683	, 21.540159
6395	49.534990	, 21.541467
6396	49.535373	, 21.543099
6397	49.535678	, 21.545002
6398	49.535955	, 21.546891
6399	49.534420	, 21.547983
6400	49.534902	, 21.548184
6401	49.535300	, 21.548319
6402	49.535627	, 21.548314
6403	49.535930	, 21.548223
6404	49.536361	, 21.548059
6405	49.536549	, 21.547707
6406	49.536694	, 21.547498
6407	49.537025	, 21.547247
6408	49.537350	, 21.546919
6409	49.537443	, 21.546694
6410	49.537501	, 21.546519
6411	49.537692	, 21.546099
6412	49.537493	, 21.545981
6413	49.537134	, 21.545824
6414	49.536898	, 21.545553
6415	49.536849	, 21.545202
6416	49.536636	, 21.543694
6417	49.536496	, 21.543170
6418	49.535987	, 21.541169
6419	49.536043	, 21.541176

Nr pkt	Współrzędne punktów załamania granicy w układzie WGS84
6420	49.537503 , 21.541848
6421	49.537911 , 21.541637
6422	49.537942 , 21.541556
6423	49.538174 , 21.541435
6424	49.538186 , 21.541372
6425	49.538277 , 21.541418
6426	49.538325 , 21.541382
6427	49.538358 , 21.541287
6428	49.538403 , 21.541192
6429	49.538445 , 21.541083
6430	49.538528 , 21.540947
6431	49.538570 , 21.540888
6432	49.538659 , 21.540812
6433	49.538698 , 21.540749
6434	49.538698 , 21.540662
6435	49.538775 , 21.540576
6436	49.538817 , 21.540518
6437	49.538862 , 21.540445
6438	49.538897 , 21.540419
6439	49.538915 , 21.540341
6440	49.538945 , 21.540300
6441	49.538999 , 21.540269
6442	49.539085 , 21.540238
6443	49.539124 , 21.540161
6444	49.539209 , 21.540116
6445	49.539240 , 21.540017
6446	49.539290 , 21.539953
6447	49.539323 , 21.539872
6448	49.539374 , 21.539740
6449	49.539424 , 21.539691
6450	49.539442 , 21.539805
6451	49.539492 , 21.539741
6452	49.539522 , 21.539632
6453	49.539517 , 21.539514
6454	49.539541 , 21.539441
6455	49.539597 , 21.539446
6456	49.539674 , 21.539434
6457	49.539764 , 21.539379
6458	49.539810 , 21.539275
6459	49.539822 , 21.539073
6460	49.539868 , 21.539021
6461	49.540005 , 21.538987
6462	49.540057 , 21.538900
6463	49.540159 , 21.538919
6464	49.540412 , 21.538535
6465	49.540418 , 21.538465

Nr pkt	Współrzędne punktów załamania granicy w układzie WGS84
6466	49.540605 , 21.538212
6467	49.540584 , 21.538108
6468	49.540670 , 21.537995
6469	49.540763 , 21.537636
6470	49.540931 , 21.537508
6471	49.541046 , 21.536834
6472	49.541213 , 21.536588
6473	49.541334 , 21.536460
6474	49.541463 , 21.536154
6475	49.541715 , 21.535847
6476	49.541728 , 21.535747
6477	49.541778 , 21.534676
6478	49.541834 , 21.533622
6479	49.541863 , 21.533349
6480	49.542018 , 21.532405
6481	49.542002 , 21.532147
6482	49.542025 , 21.532014
6483	49.542116 , 21.530647
6484	49.542214 , 21.529205
6485	49.542229 , 21.529118
6486	49.542534 , 21.527430
6487	49.543999 , 21.527681
6488	49.545152 , 21.527871
6489	49.545515 , 21.527674
6490	49.545701 , 21.526825
6491	49.546098 , 21.526560
6492	49.546646 , 21.526457
6493	49.546822 , 21.526872
6494	49.546861 , 21.526714
6495	49.547240 , 21.526584
6496	49.547618 , 21.526496
6497	49.547797 , 21.526401
6498	49.547981 , 21.522992
6499	49.548092 , 21.523005
6500	49.548052 , 21.522896
6501	49.547847 , 21.522793
6502	49.547790 , 21.522729
6503	49.547734 , 21.522637
6504	49.547559 , 21.522452
6505	49.547320 , 21.522347
6506	49.547214 , 21.522299
6507	49.547100 , 21.522234
6508	49.547079 , 21.522179
6509	49.547022 , 21.522103
6510	49.546832 , 21.522021
6511	49.546803 , 21.522024

Nr pkt	Współrzędne punktów załamania granicy w układzie WGS84
6512	49.546603 , 21.522084
6513	49.546512 , 21.522141
6514	49.546489 , 21.522161
6515	49.546416 , 21.522250
6516	49.546382 , 21.522261
6517	49.546251 , 21.522259
6518	49.546177 , 21.522259
6519	49.546060 , 21.522180
6520	49.545946 , 21.522157
6521	49.545853 , 21.522164
6522	49.545781 , 21.522178
6523	49.545686 , 21.522121
6524	49.545581 , 21.522046
6525	49.545495 , 21.521963
6526	49.545382 , 21.521865
6527	49.545151 , 21.521815
6528	49.545072 , 21.521770
6529	49.544985 , 21.521775
6530	49.544808 , 21.521748
6531	49.544660 , 21.521590
6532	49.544388 , 21.521412
6533	49.544308 , 21.521325
6534	49.544221 , 21.521219
6535	49.544134 , 21.521089
6536	49.544042 , 21.520985
6537	49.543867 , 21.520882
6538	49.545120 , 21.519027
6539	49.545252 , 21.518799
6540	49.545524 , 21.518260
6541	49.545759 , 21.518039
6542	49.545871 , 21.518022
6543	49.546271 , 21.517601
6544	49.546496 , 21.517282
6545	49.546727 , 21.517129
6546	49.547332 , 21.516951
6547	49.547409 , 21.516948
6548	49.547888 , 21.516930
6549	49.548933 , 21.516583
6550	49.549614 , 21.516363
6551	49.549311 , 21.515642
6552	49.549044 , 21.514974
6553	49.549762 , 21.515084
6554	49.550104 , 21.515131
6555	49.550132 , 21.515222
6556	49.550194 , 21.515299
6557	49.550197 , 21.515207

Nr pkt	Współrzędne punktów załamania granicy w układzie WGS84
6558	49.550472 , 21.514965
6559	49.550687 , 21.514841
6560	49.550829 , 21.514711
6561	49.550963 , 21.514670
6562	49.551161 , 21.514576
6563	49.551324 , 21.514450
6564	49.551581 , 21.514425
6565	49.552056 , 21.514164
6566	49.552340 , 21.514013
6567	49.552523 , 21.513907
6568	49.552553 , 21.513924
6569	49.552770 , 21.513727
6570	49.552859 , 21.513793
6571	49.553154 , 21.513598
6572	49.553271 , 21.513590
6573	49.553281 , 21.513415
6574	49.553357 , 21.513299
6575	49.553452 , 21.513234
6576	49.553557 , 21.513177
6577	49.553595 , 21.513046
6578	49.553681 , 21.512967
6579	49.553639 , 21.512719
6580	49.553958 , 21.512408
6581	49.554167 , 21.512323
6582	49.554205 , 21.512198
6583	49.553162 , 21.512271
6584	49.553320 , 21.511071
6585	49.553331 , 21.510111
6586	49.553318 , 21.509944
6587	49.553112 , 21.508789
6588	49.554678 , 21.507377
6589	49.554801 , 21.507250
6590	49.555439 , 21.506588
6591	49.555979 , 21.505953
6592	49.555072 , 21.504010
6593	49.554265 , 21.503992
6594	49.553613 , 21.503872
6595	49.552611 , 21.503687
6596	49.551462 , 21.503506
6597	49.549598 , 21.503165
6598	49.549618 , 21.502999
6599	49.549710 , 21.502319
6600	49.549845 , 21.501343
6601	49.549997 , 21.500076
6602	49.550007 , 21.500027
6603	49.550087 , 21.499378

Nr pkt	Współrzędne punktów załamania granicy w układzie WGS84	
6604	49.549571	21.496908
6605	49.549326	21.495642
6606	49.549173	21.494832
6607	49.548940	21.493658
6608	49.548586	21.492651
6609	49.547985	21.491857
6610	49.547804	21.491618
6611	49.547208	21.490899
6612	49.546590	21.490137
6613	49.546264	21.489180
6614	49.545937	21.488150
6615	49.546693	21.487961
6616	49.546870	21.486664
6617	49.546967	21.485947
6618	49.546992	21.485789
6619	49.547089	21.484976
6620	49.547276	21.483473
6621	49.546819	21.481877
6622	49.547550	21.480894
6623	49.548012	21.480242
6624	49.548162	21.480030
6625	49.548192	21.479967
6626	49.548583	21.479130
6627	49.548928	21.478228
6628	49.549075	21.477844
6629	49.549257	21.477280
6630	49.549285	21.477190
6631	49.549353	21.476966
6632	49.549681	21.475684
6633	49.550252	21.473454
6634	49.550333	21.473108
6635	49.550621	21.471876
6636	49.550949	21.470450
6637	49.551057	21.469981
6638	49.551112	21.469830
6639	49.551667	21.468291
6640	49.552330	21.466302
6641	49.552902	21.466525
6642	49.553611	21.465862
6643	49.553676	21.465801
6644	49.554215	21.465360
6645	49.554646	21.464835
6646	49.555289	21.464059
6647	49.555511	21.463776
6648	49.556331	21.462648
6649	49.556027	21.462476

Nr pkt	Współrzędne punktów załamania granicy w układzie WGS84	
6650	49.555275	21.462051
6651	49.554691	21.461471
6652	49.554178	21.460962
6653	49.553835	21.460622
6654	49.553015	21.459824
6655	49.551629	21.458673
6656	49.552318	21.458168
6657	49.552887	21.457454
6658	49.552964	21.457215
6659	49.553291	21.456202
6660	49.553500	21.455295
6661	49.554384	21.455404
6662	49.554426	21.455155
6663	49.555697	21.455451
6664	49.556294	21.455098
6665	49.557404	21.454446
6666	49.558566	21.453683
6667	49.559393	21.453243
6668	49.560057	21.453055
6669	49.560274	21.452663
6670	49.560396	21.453101
6671	49.560528	21.453464
6672	49.560879	21.454391
6673	49.560929	21.454858
6674	49.561024	21.455232
6675	49.561220	21.455551
6676	49.561373	21.456111
6677	49.561412	21.456183
6678	49.562184	21.456386
6679	49.562761	21.456487
6680	49.563357	21.456790
6681	49.564012	21.456705
6682	49.564024	21.456711
6683	49.564508	21.456817
6684	49.564869	21.457044
6685	49.564987	21.457117
6686	49.565369	21.457223
6687	49.566249	21.457465
6688	49.566476	21.455994
6689	49.566315	21.455474
6690	49.566313	21.455390
6691	49.566348	21.455158
6692	49.566570	21.454561
6693	49.566770	21.453907
6694	49.566904	21.453315
6695	49.566973	21.452506

Nr pkt	Współrzędne punktów załamania granicy w układzie WGS84	
6696	49.566940	21.452165
6697	49.566927	21.451797
6698	49.566955	21.451093
6699	49.566967	21.450894
6700	49.566855	21.450355
6701	49.566890	21.449704
6702	49.566928	21.449595
6703	49.566916	21.449088
6704	49.567138	21.448529
6705	49.567422	21.448178
6706	49.565238	21.446226
6707	49.565298	21.446162
6708	49.564259	21.445231
6709	49.564306	21.445190
6710	49.564324	21.445034
6711	49.564590	21.444829
6712	49.564695	21.444731
6713	49.564802	21.444604
6714	49.564856	21.444403
6715	49.564898	21.444222
6716	49.564933	21.444160
6717	49.565114	21.443918
6718	49.565199	21.443744
6719	49.565180	21.443530
6720	49.565216	21.443394
6721	49.565207	21.443225
6722	49.565232	21.443165
6723	49.565253	21.443042
6724	49.565320	21.442954
6725	49.565391	21.442903
6726	49.565430	21.442748
6727	49.565548	21.442613
6728	49.565731	21.442429
6729	49.566040	21.442072
6730	49.566269	21.441827
6731	49.566392	21.441689
6732	49.566511	21.441568
6733	49.566641	21.441593
6734	49.566680	21.441586
6735	49.566712	21.441548
6736	49.566746	21.441351
6737	49.566775	21.441309
6738	49.566777	21.441226
6739	49.566831	21.440985
6740	49.566854	21.440519
6741	49.566848	21.440459

Nr pkt	Współrzędne punktów załamania granicy w układzie WGS84	
6742	49.566727	21.440096
6743	49.566847	21.439850
6744	49.566860	21.439687
6745	49.566824	21.439369
6746	49.566826	21.439221
6747	49.566752	21.438734
6748	49.566768	21.438557
6749	49.566800	21.438338
6750	49.566743	21.438062
6751	49.566630	21.437732
6752	49.566548	21.437502
6753	49.566413	21.436998
6754	49.566387	21.436783
6755	49.566487	21.436495
6756	49.566519	21.436109
6757	49.566596	21.435605
6758	49.565971	21.434467
6759	49.566461	21.434070
6760	49.566766	21.434029
6761	49.566940	21.434156
6762	49.567111	21.434205
6763	49.567193	21.434192
6764	49.567259	21.434144
6765	49.567353	21.434105
6766	49.567533	21.434074
6767	49.568096	21.434056
6768	49.568338	21.434050
6769	49.568524	21.433958
6770	49.568667	21.433892
6771	49.568755	21.433897
6772	49.568971	21.433901
6773	49.569122	21.433856
6774	49.569283	21.433781
6775	49.569446	21.433797
6776	49.569546	21.433850
6777	49.569800	21.433882
6778	49.569877	21.433897
6779	49.569905	21.433922
6780	49.570185	21.434091
6781	49.570292	21.434173
6782	49.570341	21.434181
6783	49.570355	21.434174
6784	49.570380	21.434129
6785	49.570302	21.433800
6786	49.569958	21.432346
6787	49.570202	21.431826

Nr pkt	Współrzędne punktów załamania granicy w układzie WGS84	
6788	49.570207	21.429492
6789	49.570165	21.429409
6790	49.569967	21.429299
6791	49.570019	21.427252
6792	49.569895	21.427300
6793	49.569899	21.426929
6794	49.569362	21.426773
6795	49.568683	21.426443
6796	49.568199	21.426207
6797	49.567779	21.426024
6798	49.567441	21.425925
6799	49.566984	21.425647
6800	49.566773	21.425537
6801	49.566726	21.424881
6802	49.566874	21.424030
6803	49.567162	21.423429
6804	49.567388	21.422224
6805	49.567753	21.420963
6806	49.567783	21.420428
6807	49.567834	21.419514
6808	49.567943	21.418495
6809	49.568192	21.417443
6810	49.568408	21.416396
6811	49.568451	21.416218
6812	49.568673	21.415321
6813	49.569177	21.414869
6814	49.569240	21.414830
6815	49.569934	21.414404
6816	49.570352	21.413880
6817	49.570799	21.413537
6818	49.571323	21.412912
6819	49.571885	21.412613
6820	49.571914	21.412594
6821	49.572311	21.412329
6822	49.572844	21.411610
6823	49.573427	21.410523
6824	49.573708	21.409369
6825	49.574027	21.408001
6826	49.574102	21.407493
6827	49.574164	21.407072
6828	49.574243	21.406538
6829	49.574448	21.405652
6830	49.574498	21.404911
6831	49.574552	21.404700
6832	49.575232	21.405324
6833	49.576186	21.406129

Nr pkt	Współrzędne punktów załamania granicy w układzie WGS84	
6834	49.577006	21.406808
6835	49.577244	21.407451
6836	49.577555	21.408510
6837	49.577954	21.409538
6838	49.578359	21.410653
6839	49.578620	21.411447
6840	49.578828	21.412027
6841	49.579194	21.412993
6842	49.579560	21.414148
6843	49.580052	21.415058
6844	49.580220	21.415367
6845	49.580604	21.416049
6846	49.581199	21.416974
6847	49.581704	21.417817
6848	49.581894	21.418125
6849	49.582331	21.418833
6850	49.582827	21.419611
6851	49.583031	21.419956
6852	49.583187	21.420139
6853	49.583317	21.420218
6854	49.583591	21.420326
6855	49.583847	21.420200
6856	49.584973	21.420444
6857	49.585350	21.420427
6858	49.586011	21.420825
6859	49.586664	21.420597
6860	49.586787	21.420566
6861	49.586977	21.420402
6862	49.587308	21.419988
6863	49.587639	21.419644
6864	49.587734	21.419571
6865	49.588022	21.419435
6866	49.588200	21.419222
6867	49.588402	21.419060
6868	49.588592	21.418981
6869	49.588674	21.419196
6870	49.588583	21.419743
6871	49.588811	21.420368
6872	49.589224	21.421057
6873	49.589699	21.422276
6874	49.590010	21.422738
6875	49.589934	21.422788
6876	49.590313	21.423403
6877	49.590376	21.423490
6878	49.590124	21.423774
6879	49.589876	21.423957

Nr pkt	Współrzędne punktów załamania granicy w układzie WGS84	
6880	49.589921	21.425523
6881	49.589527	21.425982
6882	49.589017	21.426533
6883	49.588961	21.426575
6884	49.588677	21.426797
6885	49.588016	21.426981
6886	49.587809	21.427138
6887	49.588556	21.428388
6888	49.588539	21.428426
6889	49.588343	21.428632
6890	49.588456	21.428866
6891	49.588579	21.429149
6892	49.589161	21.429580
6893	49.589680	21.429954
6894	49.590010	21.430199
6895	49.590123	21.430315
6896	49.590438	21.430316
6897	49.591191	21.430830
6898	49.591541	21.430068
6899	49.591558	21.430020
6900	49.591589	21.430064
6901	49.591751	21.430178
6902	49.591842	21.430228
6903	49.592039	21.430437
6904	49.592157	21.430495
6905	49.592226	21.430589
6906	49.592274	21.430514
6907	49.592352	21.430617
6908	49.592554	21.430785
6909	49.592648	21.430808
6910	49.592933	21.430859
6911	49.593099	21.430934
6912	49.593377	21.430880
6913	49.593520	21.430698
6914	49.593585	21.430636
6915	49.593737	21.430595
6916	49.593858	21.430545
6917	49.594033	21.430481
6918	49.594227	21.430346
6919	49.594663	21.429788
6920	49.595222	21.428446
6921	49.595704	21.427216
6922	49.596130	21.426143
6923	49.597019	21.425771
6924	49.598188	21.425260
6925	49.598719	21.424513

Nr pkt	Współrzędne punktów załamania granicy w układzie WGS84	
6926	49.599334	21.423637
6927	49.600269	21.423165
6928	49.601352	21.422316
6929	49.602390	21.421545
6930	49.602562	21.421265
6931	49.602811	21.420833
6932	49.602659	21.420619
6933	49.602303	21.420093
6934	49.602020	21.419479
6935	49.601729	21.418786
6936	49.601524	21.418051
6937	49.601063	21.417443
6938	49.600853	21.417310
6939	49.600506	21.416871
6940	49.600259	21.416598
6941	49.600052	21.416371
6942	49.600184	21.416254
6943	49.598657	21.414355
6944	49.598597	21.413936
6945	49.598450	21.413841
6946	49.598319	21.413857
6947	49.598107	21.413646
6948	49.598006	21.412867
6949	49.597738	21.412349
6950	49.597616	21.412280
6951	49.597450	21.412401
6952	49.597361	21.412410
6953	49.597268	21.412402
6954	49.597126	21.412205
6955	49.597092	21.411776
6956	49.597161	21.411401
6957	49.597237	21.411146
6958	49.597251	21.410887
6959	49.597115	21.410662
6960	49.596947	21.410464
6961	49.596825	21.410476
6962	49.596729	21.410261
6963	49.596725	21.410013
6964	49.596739	21.409948
6965	49.596805	21.409823
6966	49.596990	21.409560
6967	49.597306	21.409038
6968	49.597602	21.408680
6969	49.597713	21.408480
6970	49.597833	21.408168
6971	49.597900	21.407853

Nr pkt	Współrzędne punktów załamania granicy w układzie WGS84
6972	49.598309 , 21.407198
6973	49.598769 , 21.406919
6974	49.598965 , 21.406663
6975	49.599029 , 21.406597
6976	49.599177 , 21.406483
6977	49.599240 , 21.406442
6978	49.599308 , 21.406416
6979	49.599577 , 21.406470
6980	49.599679 , 21.406372
6981	49.599767 , 21.406301
6982	49.599788 , 21.406290
6983	49.600049 , 21.406210
6984	49.600240 , 21.406139
6985	49.600348 , 21.406096
6986	49.600528 , 21.406080
6987	49.600841 , 21.405651
6988	49.600997 , 21.405325
6989	49.601129 , 21.405120
6990	49.601550 , 21.404639
6991	49.601667 , 21.404486
6992	49.601901 , 21.404170
6993	49.602145 , 21.403678
6994	49.602373 , 21.403309
6995	49.602483 , 21.402991
6996	49.602573 , 21.402702
6997	49.602598 , 21.402453
6998	49.602588 , 21.402113
6999	49.602591 , 21.401961
7000	49.602654 , 21.401762
7001	49.602699 , 21.401407
7002	49.602746 , 21.401176
7003	49.602993 , 21.400616
7004	49.603148 , 21.400375
7005	49.604285 , 21.401812
7006	49.605071 , 21.400342
7007	49.604039 , 21.399066
7008	49.604216 , 21.398821
7009	49.604420 , 21.398646
7010	49.604708 , 21.398390
7011	49.604936 , 21.398007
7012	49.604983 , 21.397731
7013	49.605013 , 21.397625
7014	49.605227 , 21.397393
7015	49.605367 , 21.397119
7016	49.605517 , 21.396832
7017	49.605613 , 21.396671

Nr pkt	Współrzędne punktów załamania granicy w układzie WGS84
7018	49.605675 , 21.396566
7019	49.605891 , 21.396259
7020	49.605983 , 21.396026
7021	49.606152 , 21.395688
7022	49.606358 , 21.395024
7023	49.606390 , 21.394858
7024	49.606512 , 21.394624
7025	49.606639 , 21.394402
7026	49.606727 , 21.394176
7027	49.606769 , 21.394070
7028	49.606837 , 21.393960
7029	49.608316 , 21.395867
7030	49.608587 , 21.394307
7031	49.608835 , 21.393148
7032	49.608414 , 21.392669
7033	49.608132 , 21.392462
7034	49.607954 , 21.392267
7035	49.607714 , 21.391909
7036	49.607398 , 21.391407
7037	49.606965 , 21.390924
7038	49.606651 , 21.390666
7039	49.606324 , 21.390341
7040	49.606380 , 21.390133
7041	49.606275 , 21.390184
7042	49.606210 , 21.390247
7043	49.606185 , 21.390256
7044	49.606165 , 21.390230
7045	49.606131 , 21.390091
7046	49.606209 , 21.390079
7047	49.606327 , 21.389982
7048	49.606561 , 21.389854
7049	49.606597 , 21.389860
7050	49.606816 , 21.389673
7051	49.607023 , 21.389458
7052	49.607062 , 21.389378
7053	49.607069 , 21.389325
7054	49.607106 , 21.389292
7055	49.607143 , 21.389305
7056	49.607236 , 21.389250
7057	49.607414 , 21.389015
7058	49.607748 , 21.388434
7059	49.607811 , 21.388273
7060	49.607913 , 21.387934
7061	49.608046 , 21.387273
7062	49.608131 , 21.386918
7063	49.608159 , 21.386840

Nr pkt	Współrzędne punktów załamania granicy w układzie WGS84
7064	49.608349 , 21.386605
7065	49.608565 , 21.386424
7066	49.608919 , 21.386101
7067	49.609205 , 21.385837
7068	49.609309 , 21.385715
7069	49.608366 , 21.385215
7070	49.608482 , 21.384733
7071	49.608759 , 21.383736
7072	49.608598 , 21.383609
7073	49.608067 , 21.383645
7074	49.608084 , 21.383571
7075	49.608246 , 21.382980
7076	49.608405 , 21.382423
7077	49.608675 , 21.381608
7078	49.608820 , 21.381174
7079	49.608961 , 21.380749
7080	49.609098 , 21.380340
7081	49.609301 , 21.379733
7082	49.609788 , 21.380478
7083	49.610075 , 21.381160
7084	49.610095 , 21.381202
7085	49.610895 , 21.380978
7086	49.611726 , 21.379722
7087	49.612017 , 21.379327
7088	49.612770 , 21.379692
7089	49.613487 , 21.380053
7090	49.613451 , 21.379804
7091	49.613431 , 21.379703
7092	49.613305 , 21.379514
7093	49.613001 , 21.379031
7094	49.612860 , 21.378780
7095	49.612686 , 21.378466
7096	49.612550 , 21.378165
7097	49.612380 , 21.377879
7098	49.612200 , 21.377534
7099	49.611882 , 21.377227
7100	49.611659 , 21.376999
7101	49.611433 , 21.376712
7102	49.611209 , 21.376413
7103	49.611102 , 21.376132
7104	49.611044 , 21.375772
7105	49.611023 , 21.375619
7106	49.610895 , 21.375313
7107	49.610812 , 21.375088
7108	49.610714 , 21.374791
7109	49.610640 , 21.374335

Nr pkt	Współrzędne punktów załamania granicy w układzie WGS84
7110	49.610626 , 21.374125
7111	49.610498 , 21.373774
7112	49.610500 , 21.373655
7113	49.610443 , 21.373565
7114	49.610256 , 21.373463
7115	49.610109 , 21.373424
7116	49.609935 , 21.373452
7117	49.609821 , 21.373392
7118	49.609704 , 21.373184
7119	49.609693 , 21.373093
7120	49.609489 , 21.373096
7121	49.609019 , 21.373118
7122	49.607768 , 21.370868
7123	49.607386 , 21.370205
7124	49.606754 , 21.369277
7125	49.607134 , 21.368676
7126	49.607617 , 21.368047
7127	49.608548 , 21.367104
7128	49.608614 , 21.366971
7129	49.608695 , 21.367094
7130	49.608761 , 21.367219
7131	49.609023 , 21.367667
7132	49.609384 , 21.368298
7133	49.609968 , 21.369254
7134	49.610417 , 21.370024
7135	49.610631 , 21.370374
7136	49.610719 , 21.370589
7137	49.610760 , 21.370732
7138	49.610789 , 21.370884
7139	49.610894 , 21.371560
7140	49.610918 , 21.371751
7141	49.612383 , 21.370711
7142	49.612468 , 21.371288
7143	49.612572 , 21.371597
7144	49.612663 , 21.371812
7145	49.612677 , 21.372103
7146	49.612847 , 21.372726
7147	49.612940 , 21.372910
7148	49.613094 , 21.373284
7149	49.613112 , 21.373516
7150	49.613096 , 21.373671
7151	49.613228 , 21.373896
7152	49.613719 , 21.374552
7153	49.613990 , 21.374811
7154	49.614014 , 21.374824
7155	49.614656 , 21.375414

Nr pkt	Współrzędne punktów załamania granicy w układzie WGS84	
7156	49.614789	21.375827
7157	49.615146	21.376465
7158	49.615218	21.377156
7159	49.615584	21.378295
7160	49.616476	21.377237
7161	49.617471	21.376032
7162	49.618048	21.375606
7163	49.618257	21.375485
7164	49.620138	21.376169
7165	49.621686	21.375804
7166	49.622147	21.375694
7167	49.623453	21.375565
7168	49.622784	21.374741
7169	49.621919	21.373675
7170	49.621150	21.372725
7171	49.620443	21.371588
7172	49.619956	21.371098
7173	49.619330	21.370288
7174	49.618907	21.369809
7175	49.618705	21.369599
7176	49.618554	21.369362
7177	49.618078	21.368703
7178	49.617639	21.368193
7179	49.617253	21.367629
7180	49.616865	21.367200
7181	49.616426	21.366650
7182	49.616154	21.366318
7183	49.615880	21.365822
7184	49.615494	21.365589
7185	49.615519	21.365542

Nr pkt	Współrzędne punktów załamania granicy w układzie WGS84	
7186	49.615725	21.365409
7187	49.615766	21.364944
7188	49.615902	21.364976
7189	49.615987	21.365030
7190	49.616028	21.365008
7191	49.616216	21.365053
7192	49.616273	21.364832
7193	49.616229	21.364631
7194	49.616345	21.364508
7195	49.616410	21.364120
7196	49.616488	21.364000
7197	49.616581	21.363794
7198	49.616725	21.363744
7199	49.616980	21.363825
7200	49.616999	21.363774
7201	49.617003	21.363742
7202	49.617086	21.363629
7203	49.617136	21.363593
7204	49.617210	21.363346
7205	49.617499	21.363232
7206	49.617606	21.363046
7207	49.617646	21.362875
7208	49.617677	21.362870
7209	49.617699	21.362887
7210	49.617901	21.363131
7211	49.618029	21.363091
7212	49.618077	21.363025
7213	49.618194	21.362962
7214	49.618248	21.362957
7215	49.618327	21.362888

Nr pkt	Współrzędne punktów załamania granicy w układzie WGS84	
7216	49.618341	21.362885
7217	49.619545	21.364102
7218	49.621213	21.362150
7219	49.621711	21.361851
7220	49.621745	21.361817
7221	49.621790	21.361693
7222	49.621975	21.361571
7223	49.622331	21.361491
7224	49.622371	21.361508
7225	49.622510	21.361531
7226	49.622592	21.361610
7227	49.623043	21.360973
7228	49.623195	21.360612
7229	49.623214	21.360485
7230	49.623256	21.360364
7231	49.623324	21.360242
7232	49.623401	21.360082
7233	49.623478	21.359966
7234	49.623629	21.359759
7235	49.623813	21.359169
7236	49.623866	21.358999
7237	49.623889	21.358251
7238	49.623866	21.357961
7239	49.623889	21.357552
7240	49.624129	21.356825
7241	49.624295	21.356236
7242	49.624305	21.355551
7243	49.624722	21.355678
7244	49.625108	21.355767
7245	49.625460	21.355781

Nr pkt	Współrzędne punktów załamania granicy w układzie WGS84	
7246	49.625803	21.355798
7247	49.626085	21.355812
7248	49.626864	21.356572
7249	49.627434	21.357163
7250	49.628167	21.357926
7251	49.628388	21.358147
7252	49.629017	21.358780
7253	49.630260	21.360170
7254	49.631500	21.361128
7255	49.631883	21.361381
7256	49.632214	21.361642
7257	49.632521	21.361884
7258	49.632717	21.362039
7259	49.632966	21.362217
7260	49.633607	21.362673
7261	49.634140	21.362790
7262	49.634415	21.362801
7263	49.634875	21.362750
7264	49.635116	21.362693
7265	49.635378	21.362561
7266	49.635735	21.362331
7267	49.635932	21.362185
7268	49.636098	21.362049
7269	49.636299	21.361887

#### Uwagi:

1. Pomiedzy punktem Nr 519 a punktem Nr 852 granica głównego kompleksu Obszaru Chronionego Krajobrazu Beskidu Niskiego pokrywa się z południową granicą administracyjną miejscowości Rymanów.
2. Pomiedzy punktem Nr 1527 a punktem Nr 1924 granica głównego kompleksu Obszaru Chronionego Krajobrazu Beskidu Niskiego pokrywa się z południową granicą administracyjną Miasta Sanok.
3. Pomiedzy punktem Nr 1941 a punktem Nr 2303 granica głównego kompleksu Obszaru Chronionego Krajobrazu Beskidu Niskiego pokrywa się z zachodnią i południową granicą administracyjną Miasta Zagórz.



**UCHWAŁA NR .....**  
**SEJMIKU WOJEWÓDZTWA PODKARPACKIEGO**  
**z dnia .....**

**w sprawie Zmysłowskiego Obszaru Chronionego Krajobrazu**

Na podstawie art. 18 pkt 20 ustawy z dnia 5 czerwca 1998 r. o samorządzie województwa (tekst jedn. Dz. U. z 2013 r. poz. 596 z późn. zm.) oraz art. 23 ust. 2 i art. 24 ustawy z dnia 16 kwietnia 2004 r. o ochronie przyrody (tekst jedn. Dz. U. z 2013r. poz.627 z późn. zm.)<sup>1)</sup>

**Sejmik Województwa Podkarpackiego w Rzeszowie**

**uchwala co następuje:**

- § 1.** 1. Zmysłowski Obszar Chronionego Krajobrazu, zwany dalej "Obszarem", obejmuje obszar o powierzchni 6.210 ha.
2. Obszar zlokalizowany jest na terenie gmin: Grodzisko Dolne i Leżajsk w powiecie leżajskim, Białobrzegi i Żołynia w powiecie łańcuckim.
3. Usytuowanie Obszaru przedstawia mapa poglądowa stanowiąca załącznik Nr 1.
4. Opis tekstowy przebiegu granicy Obszaru stanowi załącznik Nr 2.
5. Przebieg granic Obszaru, z dokładnością odpowiadającą prowadzonej na danym terenie mapie zasadniczej, określa linia ciągła łącząca punkty załamania granicy, których współrzędne przedstawia załącznik Nr 3.

**§ 2.** Czynna ochrona ekosystemów Obszaru, realizowana w ramach racjonalnej gospodarki rolnej i leśnej, polega na zachowaniu różnorodności biologicznej siedlisk przyrodniczych.

**§ 3.** 1. Na terenie Obszaru zakazuje się:

- 1) realizacji przedsięwzięć mogących znacząco oddziaływać na środowisko w rozumieniu przepisów ustawy z dnia 3 października 2008 r. o udostępnianiu informacji o środowisku i jego ochronie, udziale społeczeństwa w ochronie środowiska oraz o ocenach oddziaływania na środowisko (tekst jedn. Dz. U. z 2013r.poz.1235 z późn. zm.)<sup>2)</sup> z wyłączeniem przedsięwzięć, o których mowa w art.24 ust 3 ustawy o ochronie przyrody;
- 2) zabijania dziko występujących zwierząt, niszczenia ich nor, legowisk, innych schronień i miejsc rozrodu oraz tarlisk, złożonej ikry, z wyjątkiem amatorskiego połowu ryb oraz wykonywania czynności związanych z racjonalną gospodarką rolną, leśną, rybacką i łowiecką;
- 3) likwidowania i niszczenia zadrzewień śródpolnych, przydrożnych i nadwodnych, jeżeli nie wynikają one z potrzeby ochrony przeciwpowodziowej i zapewnienia bezpieczeństwa ruchu drogowego lub wodnego lub budowy, odbudowy, utrzymania, remontów lub naprawy urządzeń wodnych;
- 4) lokalizowania obiektów budowlanych w pasie szerokości 100 m od linii brzegów rzeki Wisłok, jezior i innych zbiorników wodnych, z wyjątkiem urządzeń wodnych oraz obiektów służących prowadzeniu racjonalnej gospodarki rolnej, leśnej lub rybackiej, przy czym dla sztucznych zbiorników wodnych za linię brzegową uważa się linię wody przy maksymalnej rzędnej piętrzenia wody w zbiorniku;

- 5) wykonywania prac ziemnych trwale zniekształcających rzeźbę terenu, z wyjątkiem prac związanych z zabezpieczeniem przeciwpowodziowym lub przeciwsuwiskowym lub utrzymaniem, budową, odbudową, naprawą lub remontem urządzeń wodnych;
  - 6) dokonywania zmian stosunków wodnych, jeżeli służą innym celom niż ochrona przyrody lub zrównoważone wykorzystanie użytków rolnych i leśnych oraz racjonalna gospodarka wodna lub rybacka;
  - 7) likwidowania naturalnych zbiorników wodnych, starorzeczy i obszarów wodno-błotnych.
2. Zakaz, o którym mowa w ust. 1 pkt 4 nie narusza lokalizacji obiektów budowlanych wskazanych w: studium uwarunkowań i kierunków zagospodarowania przestrzennego gminy, miejscowych planach zagospodarowania przestrzennego i ostatecznych decyzjach administracyjnych, obowiązujących w dniu wejścia w życie niniejszej uchwały.
  3. Strefa wyłączona z zabudowy na podstawie zakazu, o którym mowa w ust. 1 pkt 4, może podlegać ograniczeniu w studium uwarunkowań i kierunków zagospodarowania przestrzennego gminy lub w miejscowych planach zagospodarowania przestrzennego w ramach uzgodnień z ustawy z dnia 16 kwietnia 2004 r. o ochronie przyrody, jeżeli nie wpłynie to znacząco negatywnie na ochronę przyrody Obszaru.

**§ 4.** Nadzór nad Obszarem sprawuje Marszałek Województwa Podkarpackiego.

**§ 5.** Wykonanie uchwały powierza się Zarządowi Województwa Podkarpackiego.

**§ 6.** Uchwała wchodzi w życie po upływie 14 dni od dnia ogłoszenia w Dzienniku Urzędowym Województwa Podkarpackiego<sup>3)</sup>.

---

1) Zmiany wymienionej ustawy zostały ogłoszone w Dz. U z 2013r. poz.628, poz.842, Dz. U z 2014r. poz.805, poz.850, poz.1002, poz.1101.

2) Zmiany wymienionej ustawy zostały ogłoszone w Dz. U z 2013r. poz.1238, , Dz. U z 2014r. poz.587, poz.850, poz.1101, poz.822, poz.1133.

3) Niniejsza uchwała była poprzedzona :

1) Rozporządzeniem Nr 35 Wojewody Rzeszowskiego z dnia 14 lipca 1992 r. w sprawie zasad zagospodarowania obszarów chronionego krajobrazu na terenie województwa rzeszowskiego (Dz. Urz. Woj. Rzeszowskiego Nr 7, poz. 74), które na podstawie art. 157 ustawy z dnia 16 kwietnia 2004 r. o ochronie przyrody (Dz. U. Nr 92, poz. 880) straciło moc z dniem wejścia w życie rozporządzenia Nr 82/05 Wojewody Podkarpackiego z dnia 31 października 2005r. w sprawie Zmysłowskiego Obszaru Chronionego Krajobrazu,

2) Rozporządzeniem Nr 82/05 Wojewody Podkarpackiego z dnia 31 października 2005r. w sprawie Zmysłowskiego Obszaru Chronionego Krajobrazu (Dz. Urz. Woj. Podkarpackiego Nr 138, poz.2108),

3) Rozporządzeniem Nr 84/05 Wojewody Podkarpackiego z dnia 29 listopada 2005r. w sprawie zmiany rozporządzeń Wojewody Podkarpackiego w sprawie obszarów chronionego krajobrazu (Dz. Urz. Woj. Podkarpackiego Nr 149, poz. 2435),które na podstawie art. 35 ust. 1 ustawy z dnia 23 stycznia 2009r.o zmianie niektórych ustaw w związku ze zmianami w organizacji i podziale zadań administracji publicznej w województwie straciły moc z dniem wejścia w życie niniejszej uchwały.

## UZASADNIENIE

W dniu 1 sierpnia 2009r weszła w życie ustawa z dnia 23 stycznia 2009 r. o zmianie niektórych ustaw w związku ze zmianami w organizacji i podziale zadań administracji publicznej w województwie, która przekazała Sejmikowi Województwa, w miejsce wojewody, kompetencje wyznaczenia obszaru chronionego krajobrazu, określenia jego nazwy, położenia, obszaru, sprawującego nadzór, ustaleń dotyczących czynnej ochrony ekosystemów oraz obowiązujących zakazów. Zgodnie z art. 35 przedmiotowej ustawy dotychczas obowiązujące akty prawa miejscowego zachowały moc do czasów wejścia w życie aktów wydanych na podstawie upoważnień zmienianych ww. ustawą.

W przedkładanym projekcie uchwały uszczegółowiono przebieg granicy Obszaru, przez podanie współrzędnych punktów załamania granicy z dokładnością odpowiadającą prowadzonej na danym terenie mapie zasadniczej. Powyższą pracę wykonano w oparciu o dane otrzymane z Powiatowych Ośrodków Dokumentacji Geodezyjnej i Kartograficznej w Leżajsku i Łańcucie (dane katastralne i granice obrębów geodezyjnych) oraz Wojewódzkiego Ośrodka Dokumentacji Geodezyjnej i Kartograficznej w Rzeszowie (ortofotomapa, mapa topograficzna i baza danych ogólnogeograficznych). Ponieważ ww. Powiatowe Ośrodki Dokumentacji Geodezyjnej i Kartograficznej nie posiadają pełnego pokrycia terenu danymi katastralnymi w postaci wektorowej, tam gdzie brak było ww. danych korzystano z usługi wyszukiwania i przeglądania warstwy katastralnej udostępnionej przez Geoportal – projekt utworzony i utrzymywany przez Głównego Geodetę Kraju. Dane te, których źródłem jest system LPIS (System identyfikacji działek rolnych), są danymi przybliżonymi dla identyfikacji i lokalizacji przestrzennej działki.

Pomimo iż podczas uszczegółowiania zasadniczo nie zmieniano przebiegu granicy, w wyniku ww. pracy zmieniła się obliczona powierzchnia Obszaru (zmniejszenie o 100 ha). Projekt przebiegu granicy Obszaru w zakresie jej przebiegu granicami oddziałów leśnych skonsultowano z Regionalną Dyрекcją Lasów Państwowych w Krośnie.

Niniejsza uchwała w § 3 ust.1, pkt. 4) wprowadza zakaz lokalizowania obiektów budowlanych w pasie szerokości 100 m od linii brzegów rzeki Wisłok, jezior i innych zbiorników wodnych, z wyjątkiem urządzeń wodnych oraz obiektów służących prowadzeniu racjonalnej gospodarki rolnej, leśnej lub rybackiej. Powyższy zakaz ma na celu utrzymanie korytarzy ekologicznych i bioróżnorodności gatunkowej ponadto przyczyni się on do zmniejszenia zagrożeń związanych ze szkodami powodziowymi oraz do poprawy czystości rzek, jezior i zbiorników wodnych.

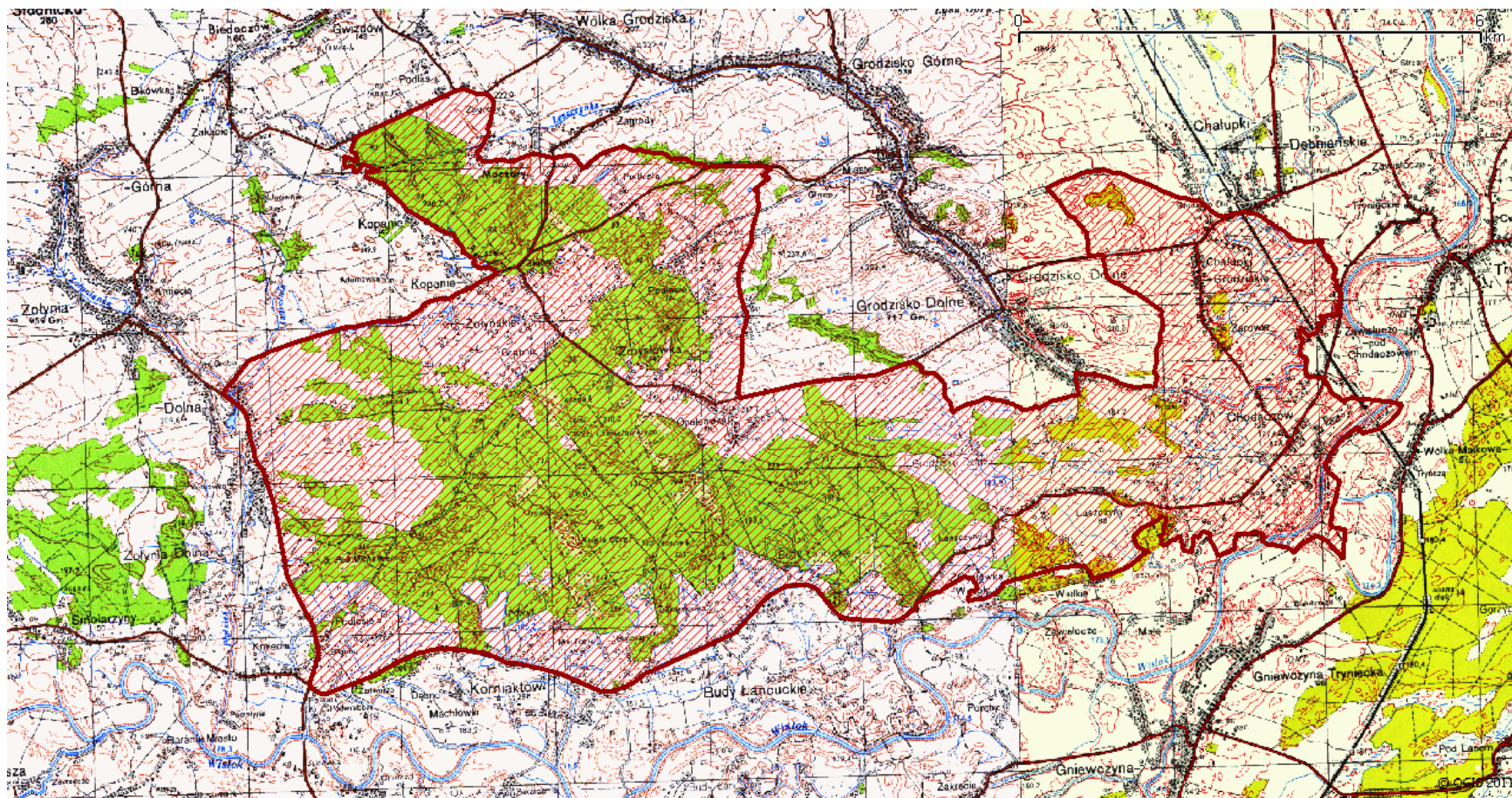
Zgodnie z proponowanym brzmieniem § 3 ust.2, powyższy zakaz nie dotyczy tych części Obszaru, dla których dopuszczono w studium uwarunkowań i kierunków zagospodarowania przestrzennego lub w miejscowych planach zagospodarowania

przestrzennego możliwość lokalizowania obiektów budowlanych. Dokumenty te podlegają procedurze strategicznej oceny oddziaływania na środowisko oraz, zgodnie z art. 23 ust.5 ustawy z dnia 16 kwietnia 2004r. o ochronie przyrody, uzgodnieniom z regionalnym dyrektorem ochrony środowiska. W trakcie obydwu tych procedur można merytorycznie, w konkretnym terenie, rozstrzygnąć konieczność zastosowania lub odstąpienia od przedmiotowego zakazu. Ponadto doprecyzowano określenie linii brzegowej w stosunku do sztucznych zbiorników wodnych, ponieważ żadne zapisy ustawowe nie zawierają takiej definicji.

Niniejszy projekt został poddany konsultacjom z organizacjami pozarządowymi i podmiotami wymienionymi w art.3 ust.3 ustawy z dnia 24 kwietnia 2003r. o działalności pożytku publicznego i o wolontariacie (t.j. Dz. U. z 2010r. Nr 234, poz. 1536 z późn. zm.), których działalnością statutową jest ochrona przyrody, zaopiniowany przez właściwe miejscowo rady gmin oraz uzgodniony przez Regionalnego Dyrektora Ochrony Środowiska w Rzeszowie na podstawie art.23 ust. 2 i ust.3 ustawy o ochronie przyrody.

## ZALĄCZNIK NR.1

### MAPA POGLĄDOWA USYTUOWANIA ZMYŚŁOWSKIEGO OBSZARU CHRONIONEGO KRAJOBRAZU



Mapa topograficzna w skali 1: 50 000 oraz plik wektorowy w formacie ESRI Shapefile w układzie PUVG\_92, stanowiący graficzne przedstawienie punktów załamania granicy, dostępne w Departamencie Ochrony Środowiska Urzędu Marszałkowskiego Województwa Podkarpackiego w Rzeszowie.

## Załącznik nr 2

### **Tekstowy opis granic Zmysłowskiego Obszaru Chronionego Krajobrazu**

1. Ilekroć w opisie granicy jest mowa o „punkcie Nr...” należy przez to rozumieć punkt załamania granicy o współrzędnych wykazanych w załączniku nr 3.

2. Począwszy od północnego-zachodu granica Zmysłowskiego Obszaru Chronionego Krajobrazu umownie rozpoczyna się w miejscu styku północnej granicy działki ewidencyjnej kompleksu leśnego z drogą lokalną w przysiółku Podlas w miejscowości Gwizdów (punkt Nr 1) i biegnie linią ciągłą, kolejnymi, opisanymi niżej, odcinkami:

- 1) w kierunku wschodnim, południowym i ponownie wschodnim drogą lokalną Podlas-Zagrody-Moczary-Wólka Grodziska ( do punktu Nr 73),
- 2) w kierunku wschodnim drogami polnymi i terenami rolniczymi leżącymi na północ od przysiółka Podlesie, niewielkim kompleksem leśnym "Kobyle Doły" do miejsca styku z drogą lokalną Żołyńia Dolna-Kopanie Żołyńskie-Grodzisko Dolne (Miasto) (punkt Nr 143),
- 3) w kierunku wschodnim ww. drogą lokalną, w kierunku południowym drogą gruntową, a następnie (od miejscowości Podlesie) drogą utwardzoną asfaltową do skrzyżowania w miejscowości Opaleniska ( punkt Nr 254),
- 4) w kierunku wschodnim drogą lokalną Opaleniska-Grodzisko (do punktu Nr 287), w kierunku południowo-wschodnim i wschodnim drogami polnymi i potokami bez nazwy do drogi lokalnej Grodzisko Dolne-Leszczyny( punkt Nr 378), obejmując od północy kompleks lasów z przyległymi łąkami oraz zbiorniki wodne "Czyste",
- 5) kierunku północnym wzdłuż wschodniego skraju ww. drogi lokalnej do miejsca przecięcia z potokiem Leszczynka ( punkt Nr 386),
- 6) w kierunku wschodnim potokiem Leszczynka do przysiółka Krzaki (punkt Nr 431),
- 7) w kierunku północnym a następnie północno-zachodnim terenami rolniczymi, do drogi polnej położonej na północ od niewielkiego śródpolnego kompleksu leśnego (punkt Nr 502),
- 8) w kierunku wschodnim, a następnie południowo-wschodnim drogą lokalną do miejsca styku z granicą administracyjną gminy Grodzisko Dolne w miejscowości Chałupki Dębniańskie (punkt Nr 603),
- 9) w kierunku południowo-wschodnim i południowym, a następnie w kierunku zachodnim granicą administracyjną Gminy Grodzisko Dolne, do miejsca styku z drogą lokalną w przysiółku Wielkie Zawisłocze (punkt Nr 1152), z zastrzeżeniem pkt. 3,
- 10) kierunku zachodnim ww. drogą lokalną do ponownego przecięcia z granicą administracyjną Gminy Grodzisko Dolne (punkt Nr 1180),
- 11) w kierunku zachodnim granicą administracyjną Gminy Grodzisko Dolne do przecięcia z drogą Dąbrówki-Smolarzyny-Korniaków-Grodzisko Dolne (punkt Nr 1296), z zastrzeżeniem pkt. 3,
- 12) w kierunku zachodnim, północnym skrajem ww. drogi lokalnej do miejsca skrzyżowania z drogą relacji Żołyńia-Białobrzegi (punkt Nr 1512),

*(Opisany fragment granicy Obszaru biegnący wzdłuż wschodniej granicy administracyjnej gminy Grodzisko Dolne od miejsca styku gmin: Leżajsk, Grodzisko Dolne i Tryńcza (punkt Nr 676) do północnego skraju drogi lokalnej Wólka Małkowa-Chodaczów (punkt Nr 942) stanowi jednocześnie zachodnią granicę Sieniawskiego Obszaru Chronionego Krajobrazu).*

- 13) w kierunku północnym, drogą lokalną do miejscowości Żołyńca (do punktu Nr 1633), w kierunku wschodnim drogą lokalną relacji Żołyńca –Grodzisko Dolne do miejsca styku z kompleksem leśnym położonym na wschód od przysiółka Kopanie-Żołyńskie (punktu Nr 1730),
- 14) w kierunku północno zachodnim granicą działek ewidencyjnych kompleksu leśnego, do styku z drogą lokalną w przysiółku Podlas (miejscowość Gwizdów), skąd rozpoczęto opis granicy.

**3.** W przypadku rozbieżności między przebiegiem granicy Obszaru wyznaczonym punktami jej załamania:

a) pomiędzy punktem Nr 603 i punktem Nr 1152,

b) pomiędzy punktem Nr 1180 i punktem Nr 1296

a faktycznym przebiegiem granicy administracyjnej Gminy Grodzisko Dolne, za prawidłowy przebieg granicy Obszaru należy uznać granicę administracyjną Gminy Grodzisko Dolne.

## Współrzędne punktów załamania granicy Zmysłowskiego Obszaru Chronionego Krajobrazu

Nr pkt.	Współrzędne punktów załamania granicy w układzie WGS84
0	50.179749 , 22.349471
1	50.181363 , 22.350632
2	50.182268 , 22.354121
3	50.182718 , 22.355812
4	50.183304 , 22.358063
5	50.183830 , 22.360026
6	50.184501 , 22.362528
7	50.184810 , 22.363708
8	50.184956 , 22.364254
9	50.185111 , 22.364906
10	50.185453 , 22.366200
11	50.185467 , 22.366287
12	50.185874 , 22.367871
13	50.186169 , 22.369047
14	50.186275 , 22.369616
15	50.186354 , 22.370256
16	50.186354 , 22.370462
17	50.186326 , 22.370695
18	50.186135 , 22.371309
19	50.185760 , 22.372676
20	50.185693 , 22.372967
21	50.185638 , 22.373484
22	50.185650 , 22.373556
23	50.185653 , 22.373729
24	50.185700 , 22.374234
25	50.185765 , 22.374521
26	50.185289 , 22.375173
27	50.184870 , 22.375752
28	50.184784 , 22.375825
29	50.184696 , 22.375832
30	50.184583 , 22.375808
31	50.184084 , 22.375618
32	50.183534 , 22.375436
33	50.182853 , 22.375230
34	50.182661 , 22.375179
35	50.182241 , 22.374965
36	50.181902 , 22.374724
37	50.181582 , 22.374548
38	50.181439 , 22.374565
39	50.181226 , 22.374613
40	50.181083 , 22.374629
41	50.181006 , 22.374595

Nr pkt.	Współrzędne punktów załamania granicy w układzie WGS84
42	50.180923 , 22.374533
43	50.180633 , 22.374258
44	50.180359 , 22.373998
45	50.179896 , 22.373545
46	50.179615 , 22.373285
47	50.179298 , 22.372984
48	50.179211 , 22.372899
49	50.179100 , 22.372732
50	50.178952 , 22.372459
51	50.178943 , 22.372400
52	50.178848 , 22.372348
53	50.178762 , 22.372348
54	50.178671 , 22.372416
55	50.178526 , 22.372566
56	50.178218 , 22.372877
57	50.177982 , 22.373148
58	50.177789 , 22.373343
59	50.177770 , 22.373453
60	50.177746 , 22.373670
61	50.177758 , 22.374010
62	50.177791 , 22.374448
63	50.177852 , 22.375470
64	50.177931 , 22.376591
65	50.177917 , 22.376658
66	50.177760 , 22.377769
67	50.177669 , 22.378612
68	50.177676 , 22.378739
69	50.177712 , 22.378963
70	50.177931 , 22.380023
71	50.178286 , 22.381580
72	50.178380 , 22.382035
73	50.178506 , 22.382963
74	50.178374 , 22.382964
75	50.178244 , 22.383976
76	50.178204 , 22.384208
77	50.178082 , 22.384859
78	50.177902 , 22.385976
79	50.177898 , 22.386104
80	50.177896 , 22.386273
81	50.177887 , 22.386693
82	50.177911 , 22.387045
83	50.177911 , 22.387329

Nr pkt.	Współrzędne punktów załamania granicy w układzie WGS84
84	50.177951 , 22.387882
85	50.178007 , 22.388126
86	50.178048 , 22.388365
87	50.178096 , 22.388848
88	50.178080 , 22.389053
89	50.177967 , 22.389634
90	50.177916 , 22.389733
91	50.177849 , 22.389917
92	50.177756 , 22.390088
93	50.177614 , 22.390295
94	50.177391 , 22.390502
95	50.177197 , 22.390693
96	50.177058 , 22.390864
97	50.176931 , 22.390980
98	50.176685 , 22.391257
99	50.176420 , 22.391578
100	50.176473 , 22.391643
101	50.176565 , 22.391777
102	50.177163 , 22.392845
103	50.177998 , 22.394706
104	50.178310 , 22.395996
105	50.178839 , 22.398917
106	50.178810 , 22.399084
107	50.178501 , 22.399896
108	50.178281 , 22.400513
109	50.178269 , 22.400661
110	50.178269 , 22.401026
111	50.178322 , 22.401368
112	50.178333 , 22.401692
113	50.178373 , 22.401966
114	50.178385 , 22.402110
115	50.178367 , 22.402187
116	50.178227 , 22.402372
117	50.178082 , 22.402896
118	50.178004 , 22.403750
119	50.177861 , 22.404543
120	50.177829 , 22.405071
121	50.177848 , 22.405572
122	50.177800 , 22.406073
123	50.177722 , 22.406482
124	50.177193 , 22.407416
125	50.177076 , 22.407718

Nr pkt.	Współrzędne punktów załamania granicy w układzie WGS84
126	50.177024 , 22.408161
127	50.177021 , 22.408817
128	50.177111 , 22.409621
129	50.177026 , 22.410206
130	50.176882 , 22.410697
131	50.176727 , 22.410896
132	50.176626 , 22.411041
133	50.176580 , 22.411368
134	50.176488 , 22.411639
135	50.176426 , 22.412046
136	50.176455 , 22.412429
137	50.176370 , 22.412726
138	50.176338 , 22.413174
139	50.176263 , 22.413420
140	50.176128 , 22.413487
141	50.176063 , 22.413565
142	50.175945 , 22.413701
143	50.175845 , 22.413817
144	50.176090 , 22.414880
145	50.176092 , 22.414976
146	50.176108 , 22.415335
147	50.176061 , 22.416608
148	50.176053 , 22.417115
149	50.175970 , 22.419130
150	50.175880 , 22.421567
151	50.175846 , 22.422682
152	50.175815 , 22.423304
153	50.175785 , 22.423615
154	50.175540 , 22.425730
155	50.174751 , 22.424013
156	50.174745 , 22.423918
157	50.174707 , 22.423883
158	50.174402 , 22.425128
159	50.174370 , 22.425122
160	50.173108 , 22.422382
161	50.173100 , 22.422291
162	50.173060 , 22.422246
163	50.172810 , 22.423057
164	50.172629 , 22.422962
165	50.172501 , 22.422933
166	50.172354 , 22.422889
167	50.172154 , 22.422854



Nr pkt.	Współrzędne punktów załamania granicy w układzie WGS84
168	50.171898 , 22.422865
169	50.171705 , 22.422917
170	50.171523 , 22.422959
171	50.171440 , 22.422970
172	50.171143 , 22.422984
173	50.171077 , 22.422968
174	50.170921 , 22.422884
175	50.170838 , 22.422829
176	50.170693 , 22.422744
177	50.170467 , 22.422657
178	50.170326 , 22.422647
179	50.169689 , 22.422280
180	50.169586 , 22.422229
181	50.169008 , 22.421903
182	50.168735 , 22.421761
183	50.168473 , 22.421652
184	50.168314 , 22.421601
185	50.168133 , 22.421558
186	50.168030 , 22.421535
187	50.167954 , 22.421497
188	50.167778 , 22.421458
189	50.167176 , 22.421389
190	50.166954 , 22.421386
191	50.166827 , 22.421347
192	50.166660 , 22.421220
193	50.166492 , 22.421056
194	50.166055 , 22.420689
195	50.165713 , 22.420333
196	50.165584 , 22.420214
197	50.165247 , 22.419983
198	50.165094 , 22.419823
199	50.164907 , 22.419681
200	50.164456 , 22.419371
201	50.164293 , 22.419265
202	50.164112 , 22.419174
203	50.163944 , 22.419030
204	50.163377 , 22.418876
205	50.163197 , 22.418820
206	50.163206 , 22.418797
207	50.162963 , 22.418712
208	50.162925 , 22.418664
209	50.162702 , 22.418658
210	50.162542 , 22.418679
211	50.162410 , 22.418696
212	50.162188 , 22.418735
213	50.162110 , 22.418733

Nr pkt.	Współrzędne punktów załamania granicy w układzie WGS84
214	50.161779 , 22.418788
215	50.161014 , 22.418940
216	50.160944 , 22.418951
217	50.160439 , 22.419090
218	50.159608 , 22.419476
219	50.159441 , 22.419554
220	50.159075 , 22.419702
221	50.158926 , 22.419758
222	50.158607 , 22.419890
223	50.158454 , 22.419891
224	50.158298 , 22.419894
225	50.157985 , 22.419822
226	50.157971 , 22.419783
227	50.157525 , 22.419663
228	50.157396 , 22.419634
229	50.157278 , 22.419572
230	50.156925 , 22.419302
231	50.156785 , 22.419227
232	50.156331 , 22.419049
233	50.156223 , 22.419005
234	50.155967 , 22.418914
235	50.155683 , 22.418899
236	50.155369 , 22.418892
237	50.155122 , 22.418881
238	50.154804 , 22.418865
239	50.154264 , 22.418847
240	50.153927 , 22.418821
241	50.153492 , 22.418802
242	50.153317 , 22.418798
243	50.152932 , 22.418727
244	50.152588 , 22.418632
245	50.151499 , 22.418269
246	50.151120 , 22.418144
247	50.150861 , 22.418066
248	50.150296 , 22.417870
249	50.150028 , 22.417782
250	50.149855 , 22.417779
251	50.149663 , 22.417805
252	50.149210 , 22.417907
253	50.149157 , 22.417908
254	50.148881 , 22.417987
255	50.148896 , 22.418279
256	50.148977 , 22.418864
257	50.149072 , 22.419653
258	50.149100 , 22.419852
259	50.149184 , 22.420640

Nr pkt.	Współrzędne punktów załamania granicy w układzie WGS84
260	50.149281 , 22.421584
261	50.149318 , 22.421874
262	50.149319 , 22.421975
263	50.149444 , 22.423041
264	50.149616 , 22.424505
265	50.149829 , 22.426375
266	50.150211 , 22.429710
267	50.150330 , 22.430719
268	50.150375 , 22.431385
269	50.150441 , 22.432912
270	50.150526 , 22.434515
271	50.150570 , 22.435482
272	50.150589 , 22.436044
273	50.150620 , 22.437060
274	50.150682 , 22.439021
275	50.150680 , 22.439397
276	50.150725 , 22.440427
277	50.150745 , 22.441110
278	50.150798 , 22.442355
279	50.150855 , 22.442943
280	50.150932 , 22.443386
281	50.151042 , 22.443888
282	50.151182 , 22.444591
283	50.151252 , 22.444885
284	50.151548 , 22.446242
285	50.151686 , 22.446902
286	50.151951 , 22.448103
287	50.152184 , 22.449093
288	50.152152 , 22.449231
289	50.152131 , 22.449409
290	50.152070 , 22.449772
291	50.152017 , 22.449926
292	50.151990 , 22.450081
293	50.151948 , 22.450273
294	50.151816 , 22.450530
295	50.151744 , 22.450678
296	50.151624 , 22.451074
297	50.151561 , 22.451251
298	50.151537 , 22.451308
299	50.151531 , 22.451394
300	50.151519 , 22.451479
301	50.151520 , 22.451530
302	50.151372 , 22.451185
303	50.151217 , 22.450816
304	50.151004 , 22.451223
305	50.150785 , 22.451697

Nr pkt.	Współrzędne punktów załamania granicy w układzie WGS84
306	50.150812 , 22.453051
307	50.150756 , 22.453205
308	50.150419 , 22.454023
309	50.150088 , 22.454443
310	50.149545 , 22.455046
311	50.149301 , 22.455236
312	50.148945 , 22.455194
313	50.148672 , 22.455107
314	50.148239 , 22.455006
315	50.147881 , 22.455249
316	50.147790 , 22.455359
317	50.147168 , 22.456120
318	50.146950 , 22.456184
319	50.146730 , 22.456219
320	50.146640 , 22.456248
321	50.146380 , 22.456304
322	50.146056 , 22.456392
323	50.145983 , 22.456403
324	50.146362 , 22.457184
325	50.146555 , 22.457734
326	50.146665 , 22.458042
327	50.146789 , 22.458477
328	50.146843 , 22.458710
329	50.146912 , 22.459041
330	50.146984 , 22.459491
331	50.147042 , 22.460045
332	50.147092 , 22.460424
333	50.147143 , 22.460830
334	50.147151 , 22.460900
335	50.147363 , 22.461789
336	50.147570 , 22.462586
337	50.147561 , 22.462764
338	50.147535 , 22.462924
339	50.147477 , 22.463124
340	50.147379 , 22.463376
341	50.147327 , 22.463518
342	50.147295 , 22.463626
343	50.147297 , 22.463694
344	50.147342 , 22.463796
345	50.147316 , 22.464126
346	50.147259 , 22.465065
347	50.147048 , 22.465615
348	50.146998 , 22.465830
349	50.146985 , 22.465949
350	50.146869 , 22.466528
351	50.146740 , 22.467245

Nr pkt.	Współrzędne punktów załamania granicy w układzie WGS84
352	50.146693 , 22.467465
353	50.146461 , 22.467977
354	50.146357 , 22.468377
355	50.146313 , 22.468614
356	50.146222 , 22.468714
357	50.146018 , 22.468893
358	50.146019 , 22.469726
359	50.146033 , 22.470661
360	50.146048 , 22.470739
361	50.146405 , 22.471587
362	50.146464 , 22.471621
363	50.146353 , 22.471709
364	50.146188 , 22.471833
365	50.146029 , 22.471968
366	50.146320 , 22.472832
367	50.146718 , 22.474084
368	50.146849 , 22.474494
369	50.146848 , 22.474558
370	50.146891 , 22.474913
371	50.146988 , 22.475700
372	50.147059 , 22.476118
373	50.147147 , 22.477144
374	50.147424 , 22.478322
375	50.147404 , 22.478978
376	50.147424 , 22.479111
377	50.147444 , 22.479155
378	50.147544 , 22.479356
379	50.147891 , 22.479303
380	50.148046 , 22.479288
381	50.148261 , 22.479269
382	50.149199 , 22.479084
383	50.149333 , 22.479101
384	50.149750 , 22.479065
385	50.150079 , 22.479021
386	50.150095 , 22.479028
387	50.150051 , 22.479172
388	50.150023 , 22.479284
389	50.149992 , 22.479510
390	50.149970 , 22.479581
391	50.149954 , 22.479750
392	50.149953 , 22.479945
393	50.149956 , 22.480081
394	50.149920 , 22.480190
395	50.149840 , 22.480352
396	50.149792 , 22.480539
397	50.149813 , 22.480749

Nr pkt.	Współrzędne punktów załamania granicy w układzie WGS84
398	50.149794 , 22.480852
399	50.149728 , 22.481156
400	50.149722 , 22.481496
401	50.149689 , 22.481723
402	50.149688 , 22.481864
403	50.149716 , 22.481966
404	50.149785 , 22.482112
405	50.149821 , 22.482228
406	50.149838 , 22.482345
407	50.149835 , 22.482455
408	50.149807 , 22.482545
409	50.149629 , 22.482895
410	50.149593 , 22.483001
411	50.149562 , 22.483146
412	50.149497 , 22.483645
413	50.149435 , 22.484109
414	50.149388 , 22.484343
415	50.149274 , 22.484795
416	50.149193 , 22.485092
417	50.148893 , 22.486239
418	50.148709 , 22.486617
419	50.148599 , 22.486855
420	50.148539 , 22.487020
421	50.148357 , 22.487770
422	50.148276 , 22.488106
423	50.148176 , 22.488542
424	50.148106 , 22.488979
425	50.147957 , 22.490155
426	50.147948 , 22.490343
427	50.147971 , 22.490595
428	50.148093 , 22.491495
429	50.148089 , 22.491676
430	50.147920 , 22.493144
431	50.147870 , 22.493267
432	50.147958 , 22.493318
433	50.148942 , 22.493710
434	50.149172 , 22.493847
435	50.149343 , 22.493627
436	50.149404 , 22.493542
437	50.149482 , 22.493463
438	50.149557 , 22.493411
439	50.149638 , 22.493371
440	50.149707 , 22.493352
441	50.149801 , 22.493371
442	50.149907 , 22.493392
443	50.150628 , 22.493743

Nr pkt.	Współrzędne punktów załamania granicy w układzie WGS84
444	50.150685 , 22.493748
445	50.152139 , 22.493791
446	50.152214 , 22.493800
447	50.153124 , 22.494549
448	50.153272 , 22.494580
449	50.153290 , 22.494592
450	50.153585 , 22.494637
451	50.153904 , 22.494706
452	50.154120 , 22.494744
453	50.154261 , 22.494784
454	50.154364 , 22.494881
455	50.154439 , 22.495062
456	50.154548 , 22.495136
457	50.154678 , 22.495205
458	50.154838 , 22.495211
459	50.154968 , 22.495147
460	50.155058 , 22.495109
461	50.155427 , 22.495197
462	50.155553 , 22.495174
463	50.155669 , 22.495175
464	50.155877 , 22.495159
465	50.156058 , 22.495135
466	50.156242 , 22.495145
467	50.156430 , 22.495162
468	50.156459 , 22.495191
469	50.156488 , 22.495181
470	50.156579 , 22.495206
471	50.156752 , 22.495229
472	50.157786 , 22.493036
473	50.157863 , 22.493038
474	50.158887 , 22.490892
475	50.158940 , 22.490892
476	50.159162 , 22.489706
477	50.159237 , 22.489709
478	50.159728 , 22.488444
479	50.159813 , 22.488450
480	50.160550 , 22.486193
481	50.160655 , 22.486197
482	50.160959 , 22.485519
483	50.161758 , 22.485327
484	50.161780 , 22.485354
485	50.162828 , 22.485096
486	50.163500 , 22.484940
487	50.163612 , 22.484904
488	50.163547 , 22.482438
489	50.164763 , 22.482336

Nr pkt.	Współrzędne punktów załamania granicy w układzie WGS84
490	50.165251 , 22.482315
491	50.166243 , 22.482266
492	50.167934 , 22.480212
493	50.168042 , 22.480172
494	50.168370 , 22.479079
495	50.168481 , 22.479025
496	50.169602 , 22.477892
497	50.169690 , 22.477860
498	50.169925 , 22.477773
499	50.170004 , 22.477695
500	50.170071 , 22.477577
501	50.170197 , 22.477320
502	50.171688 , 22.475456
503	50.171853 , 22.476034
504	50.172126 , 22.476993
505	50.172233 , 22.477263
506	50.172334 , 22.477608
507	50.172464 , 22.478119
508	50.172576 , 22.478800
509	50.172626 , 22.479193
510	50.172644 , 22.479342
511	50.172740 , 22.480029
512	50.172910 , 22.480660
513	50.172968 , 22.480923
514	50.173019 , 22.481176
515	50.173116 , 22.481625
516	50.173182 , 22.481946
517	50.173296 , 22.482449
518	50.173296 , 22.482536
519	50.173317 , 22.482598
520	50.173366 , 22.483108
521	50.173354 , 22.483454
522	50.173374 , 22.483727
523	50.173424 , 22.484140
524	50.173445 , 22.484382
525	50.173458 , 22.484583
526	50.173463 , 22.484754
527	50.173476 , 22.484876
528	50.173476 , 22.485220
529	50.173488 , 22.485527
530	50.173499 , 22.485791
531	50.173423 , 22.486437
532	50.173370 , 22.486656
533	50.173170 , 22.487223
534	50.173127 , 22.487411
535	50.173131 , 22.487554

Nr pkt.	Współrzędne punktów załamania granicy w układzie WGS84
536	50.173114 , 22.487778
537	50.173085 , 22.487964
538	50.173080 , 22.488314
539	50.173047 , 22.488527
540	50.173039 , 22.488768
541	50.172962 , 22.489076
542	50.172878 , 22.489327
543	50.172842 , 22.489517
544	50.172781 , 22.489730
545	50.172734 , 22.489864
546	50.172592 , 22.490211
547	50.172500 , 22.490469
548	50.172382 , 22.490818
549	50.172170 , 22.491467
550	50.172073 , 22.491873
551	50.171868 , 22.492761
552	50.171804 , 22.493000
553	50.171781 , 22.493066
554	50.171715 , 22.493315
555	50.171666 , 22.493515
556	50.171591 , 22.493800
557	50.171520 , 22.494026
558	50.171443 , 22.494281
559	50.171367 , 22.494528
560	50.171118 , 22.495300
561	50.171055 , 22.495444
562	50.170908 , 22.495757
563	50.170779 , 22.496099
564	50.170711 , 22.496283
565	50.170616 , 22.496651
566	50.170356 , 22.497595
567	50.170286 , 22.497838
568	50.170165 , 22.498207
569	50.170127 , 22.498312
570	50.170044 , 22.498509
571	50.169988 , 22.498698
572	50.169917 , 22.498974
573	50.169843 , 22.499363
574	50.169822 , 22.499452
575	50.169804 , 22.499888
576	50.169784 , 22.500065
577	50.169763 , 22.500276
578	50.169732 , 22.500562
579	50.169709 , 22.500698
580	50.169610 , 22.501049
581	50.169565 , 22.501136

Nr pkt.	Współrzędne punktów załamania granicy w układzie WGS84
582	50.169473 , 22.501719
583	50.169450 , 22.502366
584	50.169442 , 22.502648
585	50.169359 , 22.502936
586	50.169312 , 22.503043
587	50.169174 , 22.503305
588	50.169062 , 22.503517
589	50.169001 , 22.503606
590	50.168853 , 22.503805
591	50.168566 , 22.504228
592	50.168579 , 22.504385
593	50.168420 , 22.504590
594	50.168317 , 22.504699
595	50.168216 , 22.504848
596	50.167983 , 22.505328
597	50.167916 , 22.505460
598	50.167634 , 22.506061
599	50.167593 , 22.506198
600	50.167549 , 22.506531
601	50.167515 , 22.506723
602	50.167482 , 22.506879
603	50.167409 , 22.507162
604	50.167446 , 22.507334
605	50.167510 , 22.507837
606	50.167512 , 22.507909
607	50.167564 , 22.508254
608	50.167585 , 22.508435
609	50.167613 , 22.508571
610	50.167643 , 22.508908
611	50.167633 , 22.508916
612	50.167681 , 22.509406
613	50.167709 , 22.509590
614	50.167743 , 22.509821
615	50.167751 , 22.509967
616	50.167782 , 22.510242
617	50.167810 , 22.510432
618	50.167805 , 22.510443
619	50.167859 , 22.510958
620	50.167882 , 22.511081
621	50.167874 , 22.511178
622	50.167843 , 22.511265
623	50.167769 , 22.511349
624	50.167692 , 22.511478
625	50.167681 , 22.511523
626	50.167677 , 22.511600
627	50.167531 , 22.512924

Nr pkt.	Współrzędne punktów załamania granicy w układzie WGS84
628	50.167447 , 22.513257
629	50.167399 , 22.513518
630	50.167322 , 22.513750
631	50.167161 , 22.514125
632	50.167061 , 22.514290
633	50.166954 , 22.514523
634	50.166881 , 22.514660
635	50.166786 , 22.514873
636	50.166667 , 22.515075
637	50.166408 , 22.515545
638	50.166259 , 22.515866
639	50.166189 , 22.516043
640	50.166108 , 22.516208
641	50.166007 , 22.516465
642	50.165965 , 22.516544
643	50.165905 , 22.516635
644	50.165865 , 22.516741
645	50.165726 , 22.517106
646	50.165653 , 22.517352
647	50.165610 , 22.517484
648	50.165561 , 22.517595
649	50.165498 , 22.517725
650	50.165424 , 22.517986
651	50.165392 , 22.518057
652	50.165308 , 22.518216
653	50.165201 , 22.518353
654	50.165029 , 22.518559
655	50.164822 , 22.518765
656	50.164684 , 22.518970
657	50.164419 , 22.519599
658	50.164358 , 22.519777
659	50.164297 , 22.520031
660	50.164214 , 22.520421
661	50.164173 , 22.520716
662	50.164155 , 22.520914
663	50.164126 , 22.521119
664	50.164108 , 22.521331
665	50.163933 , 22.522415
666	50.163934 , 22.522585
667	50.163953 , 22.522767
668	50.164019 , 22.523109
669	50.164046 , 22.523233
670	50.164103 , 22.523737
671	50.164131 , 22.523924
672	50.164140 , 22.524191
673	50.164151 , 22.524347

Nr pkt.	Współrzędne punktów załamania granicy w układzie WGS84
674	50.164148 , 22.524478
675	50.164109 , 22.524838
676	50.164000 , 22.525125
677	50.163931 , 22.524912
678	50.163900 , 22.524750
679	50.163879 , 22.524596
680	50.163858 , 22.524441
681	50.163782 , 22.524220
682	50.163705 , 22.524322
683	50.163446 , 22.524604
684	50.163253 , 22.524730
685	50.163038 , 22.524874
686	50.162943 , 22.524979
687	50.162706 , 22.525066
688	50.162201 , 22.525231
689	50.162150 , 22.525279
690	50.162227 , 22.525940
691	50.162123 , 22.525964
692	50.161774 , 22.525970
693	50.161596 , 22.525860
694	50.161534 , 22.525894
695	50.161515 , 22.525941
696	50.161474 , 22.526219
697	50.161439 , 22.526306
698	50.161368 , 22.526428
699	50.161304 , 22.526508
700	50.161247 , 22.526542
701	50.161132 , 22.526573
702	50.161039 , 22.526587
703	50.160985 , 22.526614
704	50.160933 , 22.526684
705	50.160864 , 22.526855
706	50.160824 , 22.526977
707	50.160752 , 22.527096
708	50.160651 , 22.527111
709	50.160571 , 22.527097
710	50.160305 , 22.526943
711	50.160042 , 22.526841
712	50.159953 , 22.526781
713	50.159852 , 22.526705
714	50.159712 , 22.526583
715	50.159617 , 22.526524
716	50.159572 , 22.526531
717	50.159527 , 22.526555
718	50.159471 , 22.526637
719	50.159402 , 22.526968

Nr pkt.	Współrzędne punktów załamania granicy w układzie WGS84
720	50.159349 , 22.527133
721	50.159308 , 22.527188
722	50.159265 , 22.527202
723	50.159101 , 22.527116
724	50.158903 , 22.526984
725	50.158844 , 22.526951
726	50.158771 , 22.526952
727	50.158709 , 22.526968
728	50.158657 , 22.526989
729	50.158620 , 22.527025
730	50.158582 , 22.527058
731	50.158406 , 22.527307
732	50.158332 , 22.527443
733	50.158284 , 22.527513
734	50.158225 , 22.527543
735	50.158142 , 22.527550
736	50.157939 , 22.527655
737	50.157744 , 22.527781
738	50.157556 , 22.527920
739	50.157530 , 22.527902
740	50.157248 , 22.527866
741	50.157241 , 22.527812
742	50.157098 , 22.527593
743	50.157014 , 22.527501
744	50.156943 , 22.527464
745	50.156864 , 22.527460
746	50.156802 , 22.527474
747	50.156694 , 22.527541
748	50.156619 , 22.527632
749	50.156477 , 22.527778
750	50.156430 , 22.527647
751	50.156345 , 22.527331
752	50.156365 , 22.527184
753	50.156403 , 22.527082
754	50.156404 , 22.527001
755	50.156355 , 22.526826
756	50.156301 , 22.526826
757	50.156139 , 22.527038
758	50.156131 , 22.527085
759	50.156070 , 22.527180
760	50.155909 , 22.527314
761	50.155842 , 22.527296
762	50.155657 , 22.527032
763	50.155581 , 22.526943
764	50.155522 , 22.526892
765	50.155361 , 22.526845

Nr pkt.	Współrzędne punktów załamania granicy w układzie WGS84
766	50.155304 , 22.526785
767	50.155297 , 22.526642
768	50.155151 , 22.526349
769	50.155192 , 22.526187
770	50.155209 , 22.525948
771	50.155288 , 22.525794
772	50.155339 , 22.525276
773	50.155267 , 22.525204
774	50.155228 , 22.525129
775	50.155200 , 22.525025
776	50.155193 , 22.524934
777	50.155194 , 22.524723
778	50.155205 , 22.524570
779	50.155242 , 22.524320
780	50.155275 , 22.524150
781	50.155291 , 22.524048
782	50.155286 , 22.523859
783	50.155215 , 22.523877
784	50.155129 , 22.523905
785	50.155022 , 22.524006
786	50.154940 , 22.524181
787	50.154849 , 22.524407
788	50.154718 , 22.524618
789	50.154558 , 22.524490
790	50.154450 , 22.524389
791	50.154402 , 22.524170
792	50.154415 , 22.524026
793	50.154418 , 22.523859
794	50.154445 , 22.523699
795	50.154464 , 22.523497
796	50.154369 , 22.523300
797	50.154249 , 22.523414
798	50.154213 , 22.523475
799	50.154082 , 22.523529
800	50.154040 , 22.523483
801	50.153917 , 22.523376
802	50.153788 , 22.523210
803	50.153549 , 22.523222
804	50.153480 , 22.523175
805	50.153438 , 22.523013
806	50.153405 , 22.523035
807	50.153389 , 22.522978
808	50.153418 , 22.522947
809	50.153366 , 22.522897
810	50.153351 , 22.522843
811	50.153294 , 22.522703

Nr pkt.	Współrzędne punktów załamania granicy w układzie WGS84
812	50.153250 , 22.522508
813	50.153247 , 22.522424
814	50.153198 , 22.522293
815	50.153162 , 22.522116
816	50.153142 , 22.521935
817	50.153122 , 22.521845
818	50.153096 , 22.521775
819	50.153041 , 22.521699
820	50.153033 , 22.521626
821	50.152975 , 22.521484
822	50.153032 , 22.521382
823	50.153090 , 22.521328
824	50.153288 , 22.521243
825	50.153347 , 22.521186
826	50.153442 , 22.520963
827	50.153507 , 22.520761
828	50.153655 , 22.520572
829	50.153713 , 22.520524
830	50.153749 , 22.520455
831	50.153787 , 22.520451
832	50.153828 , 22.520483
833	50.153854 , 22.520573
834	50.153846 , 22.520615
835	50.154008 , 22.520590
836	50.153976 , 22.520482
837	50.153910 , 22.520358
838	50.153743 , 22.520120
839	50.153688 , 22.519989
840	50.153583 , 22.519931
841	50.153472 , 22.519916
842	50.153409 , 22.519877
843	50.153109 , 22.519912
844	50.152926 , 22.519958
845	50.152841 , 22.519991
846	50.152789 , 22.520063
847	50.152748 , 22.520165
848	50.152704 , 22.520335
849	50.152669 , 22.520429
850	50.152610 , 22.520492
851	50.152541 , 22.520487
852	50.152463 , 22.520464
853	50.152311 , 22.520382
854	50.152264 , 22.520338
855	50.152096 , 22.520224
856	50.151726 , 22.520077
857	50.150977 , 22.519768

Nr pkt.	Współrzędne punktów załamania granicy w układzie WGS84
858	50.150914 , 22.519751
859	50.150879 , 22.519770
860	50.150809 , 22.519847
861	50.150611 , 22.520560
862	50.150525 , 22.520727
863	50.150433 , 22.520836
864	50.150395 , 22.520862
865	50.150295 , 22.520866
866	50.150101 , 22.520828
867	50.149830 , 22.520766
868	50.149771 , 22.520710
869	50.149711 , 22.520621
870	50.149675 , 22.520772
871	50.149581 , 22.520734
872	50.149444 , 22.520740
873	50.149278 , 22.520819
874	50.149101 , 22.520851
875	50.148824 , 22.520770
876	50.148725 , 22.520758
877	50.148591 , 22.520757
878	50.148496 , 22.520797
879	50.148393 , 22.520851
880	50.148297 , 22.521854
881	50.148233 , 22.522214
882	50.148147 , 22.522919
883	50.148071 , 22.523641
884	50.148044 , 22.524016
885	50.147899 , 22.524101
886	50.147409 , 22.524518
887	50.147026 , 22.524791
888	50.146736 , 22.524963
889	50.146450 , 22.525121
890	50.146333 , 22.525207
891	50.146117 , 22.525550
892	50.146027 , 22.525763
893	50.145927 , 22.526017
894	50.145721 , 22.526525
895	50.145580 , 22.526705
896	50.145455 , 22.526928
897	50.145351 , 22.527087
898	50.145319 , 22.527269
899	50.145331 , 22.527624
900	50.145303 , 22.527719
901	50.145398 , 22.527885
902	50.145434 , 22.527970
903	50.145444 , 22.528136

Nr pkt.	Współrzędne punktów załamania granicy w układzie WGS84
904	50.145510 , 22.528313
905	50.145515 , 22.528732
906	50.145501 , 22.529397
907	50.145453 , 22.529991
908	50.145400 , 22.530664
909	50.145388 , 22.530978
910	50.145350 , 22.531451
911	50.145275 , 22.532095
912	50.145194 , 22.532873
913	50.145188 , 22.533024
914	50.145022 , 22.534478
915	50.145009 , 22.535179
916	50.144965 , 22.535954
917	50.144882 , 22.535968
918	50.144550 , 22.537907
919	50.143681 , 22.537241
920	50.143383 , 22.536789
921	50.142615 , 22.535605
922	50.142228 , 22.534603
923	50.141847 , 22.533635
924	50.141714 , 22.532726
925	50.141686 , 22.532496
926	50.141416 , 22.530800
927	50.141358 , 22.530582
928	50.141528 , 22.530342
929	50.141501 , 22.530245
930	50.141538 , 22.530205
931	50.142141 , 22.529680
932	50.141901 , 22.529056
933	50.141686 , 22.528560
934	50.141527 , 22.528198
935	50.141317 , 22.527727
936	50.140965 , 22.527041
937	50.140714 , 22.526585
938	50.140538 , 22.526308
939	50.140237 , 22.525865
940	50.139819 , 22.525356
941	50.139478 , 22.524896
942	50.139222 , 22.524641
943	50.138983 , 22.524431
944	50.138627 , 22.524111
945	50.138385 , 22.523859
946	50.138023 , 22.523595
947	50.137682 , 22.523400
948	50.137537 , 22.523542
949	50.137406 , 22.523664

Nr pkt.	Współrzędne punktów załamania granicy w układzie WGS84
950	50.137186 , 22.523902
951	50.135914 , 22.526000
952	50.135620 , 22.525846
953	50.134798 , 22.525392
954	50.134452 , 22.525271
955	50.134221 , 22.525203
956	50.134057 , 22.525172
957	50.133553 , 22.525030
958	50.133448 , 22.524889
959	50.133115 , 22.524549
960	50.132985 , 22.524435
961	50.132890 , 22.524393
962	50.132480 , 22.524330
963	50.132359 , 22.524271
964	50.131887 , 22.524230
965	50.131482 , 22.524112
966	50.131394 , 22.524091
967	50.131229 , 22.524036
968	50.131061 , 22.524019
969	50.130828 , 22.523967
970	50.130679 , 22.523913
971	50.130657 , 22.523987
972	50.130567 , 22.524610
973	50.130498 , 22.525166
974	50.130432 , 22.525570
975	50.130298 , 22.526239
976	50.130235 , 22.526579
977	50.130069 , 22.526541
978	50.128896 , 22.526286
979	50.128170 , 22.526132
980	50.127836 , 22.526052
981	50.126759 , 22.525823
982	50.127201 , 22.525576
983	50.127575 , 22.525160
984	50.127620 , 22.524908
985	50.127703 , 22.524796
986	50.127845 , 22.524607
987	50.128082 , 22.524300
988	50.128376 , 22.523981
989	50.128672 , 22.523653
990	50.129018 , 22.523289
991	50.129176 , 22.522943
992	50.129228 , 22.522754
993	50.129284 , 22.522621
994	50.129433 , 22.522255
995	50.129694 , 22.521400

Nr pkt.	Współrzędne punktów załamania granicy w układzie WGS84
996	50.129741 , 22.521431
997	50.129569 , 22.520822
998	50.129298 , 22.520117
999	50.129147 , 22.519614
1000	50.129020 , 22.519183
1001	50.128846 , 22.518734
1002	50.128586 , 22.518218
1003	50.128412 , 22.517909
1004	50.128228 , 22.517613
1005	50.127914 , 22.517065
1006	50.128039 , 22.516910
1007	50.128279 , 22.516532
1008	50.128338 , 22.516411
1009	50.128380 , 22.516279
1010	50.128479 , 22.515825
1011	50.128575 , 22.515279
1012	50.128781 , 22.514162
1013	50.128865 , 22.513488
1014	50.129034 , 22.512112
1015	50.129428 , 22.511452
1016	50.129571 , 22.511508
1017	50.129857 , 22.511703
1018	50.130056 , 22.511864
1019	50.130088 , 22.511691
1020	50.130126 , 22.511653
1021	50.130230 , 22.511340
1022	50.130289 , 22.511073
1023	50.130390 , 22.510513
1024	50.130474 , 22.510122
1025	50.130485 , 22.509976
1026	50.130451 , 22.509820
1027	50.130346 , 22.509424
1028	50.130318 , 22.509286
1029	50.130272 , 22.508746
1030	50.130264 , 22.508306
1031	50.130271 , 22.507916
1032	50.130324 , 22.507568
1033	50.130364 , 22.507242
1034	50.130363 , 22.507123
1035	50.130328 , 22.507029
1036	50.130157 , 22.506756
1037	50.129883 , 22.506659
1038	50.129744 , 22.506557
1039	50.129575 , 22.506459
1040	50.129481 , 22.506441
1041	50.129307 , 22.506441

Nr pkt.	Współrzędne punktów załamania granicy w układzie WGS84
1042	50.129119 , 22.506458
1043	50.128947 , 22.506512
1044	50.128819 , 22.506538
1045	50.128738 , 22.506302
1046	50.128638 , 22.505977
1047	50.128591 , 22.505868
1048	50.128387 , 22.505519
1049	50.128353 , 22.505411
1050	50.128275 , 22.504997
1051	50.128182 , 22.504530
1052	50.128113 , 22.504242
1053	50.127946 , 22.503600
1054	50.127897 , 22.503339
1055	50.128174 , 22.503076
1056	50.128452 , 22.502992
1057	50.128628 , 22.502906
1058	50.128871 , 22.502742
1059	50.129003 , 22.502635
1060	50.129428 , 22.502302
1061	50.129815 , 22.501981
1062	50.130025 , 22.501768
1063	50.130148 , 22.501905
1064	50.130242 , 22.501991
1065	50.130327 , 22.502080
1066	50.130439 , 22.502255
1067	50.130616 , 22.501865
1068	50.130654 , 22.501765
1069	50.130715 , 22.501349
1070	50.130812 , 22.500558
1071	50.130536 , 22.500323
1072	50.130094 , 22.499932
1073	50.130316 , 22.499502
1074	50.130378 , 22.499346
1075	50.130406 , 22.499217
1076	50.130119 , 22.499037
1077	50.129857 , 22.498952
1078	50.129617 , 22.498894
1079	50.129264 , 22.498810
1080	50.128842 , 22.498716
1081	50.128623 , 22.498626
1082	50.128463 , 22.498506
1083	50.128594 , 22.498271
1084	50.128693 , 22.498020
1085	50.128680 , 22.498003
1086	50.128666 , 22.497872
1087	50.128693 , 22.497263

Nr pkt.	Współrzędne punktów załamania granicy w układzie WGS84
1088	50.128680 , 22.497091
1089	50.128850 , 22.497057
1090	50.129212 , 22.496953
1091	50.129469 , 22.496899
1092	50.129874 , 22.496742
1093	50.130472 , 22.496521
1094	50.130201 , 22.495955
1095	50.130008 , 22.495666
1096	50.129970 , 22.495531
1097	50.129952 , 22.495004
1098	50.129937 , 22.494794
1099	50.129909 , 22.494666
1100	50.129816 , 22.494560
1101	50.129632 , 22.494361
1102	50.129541 , 22.494244
1103	50.129465 , 22.494110
1104	50.129446 , 22.493984
1105	50.129461 , 22.493867
1106	50.129559 , 22.493222
1107	50.129700 , 22.493199
1108	50.129984 , 22.493184
1109	50.130405 , 22.493059
1110	50.130567 , 22.493023
1111	50.130709 , 22.493306
1112	50.130883 , 22.493639
1113	50.131069 , 22.493545
1114	50.131790 , 22.493886
1115	50.132192 , 22.494080
1116	50.132640 , 22.494200
1117	50.132865 , 22.493295
1118	50.132376 , 22.492675
1119	50.132297 , 22.492395
1120	50.132229 , 22.492147
1121	50.132165 , 22.491941
1122	50.132088 , 22.491660
1123	50.131970 , 22.491072
1124	50.131607 , 22.489948
1125	50.131498 , 22.489644
1126	50.131301 , 22.489349
1127	50.131179 , 22.489134
1128	50.131046 , 22.488878
1129	50.130834 , 22.488425
1130	50.130749 , 22.488157
1131	50.130626 , 22.488228
1132	50.130505 , 22.488286
1133	50.130245 , 22.488388

Nr pkt.	Współrzędne punktów załamania granicy w układzie WGS84
1134	50.129740 , 22.488557
1135	50.129648 , 22.488594
1136	50.129345 , 22.488904
1137	50.129254 , 22.489169
1138	50.129175 , 22.489451
1139	50.129031 , 22.489755
1140	50.128977 , 22.489876
1141	50.128915 , 22.490102
1142	50.128901 , 22.490217
1143	50.128904 , 22.490371
1144	50.128886 , 22.490604
1145	50.128832 , 22.490688
1146	50.128783 , 22.490631
1147	50.128779 , 22.490519
1148	50.128736 , 22.490390
1149	50.128613 , 22.490133
1150	50.128483 , 22.489818
1151	50.128238 , 22.489261
1152	50.128195 , 22.489263
1153	50.128147 , 22.489139
1154	50.128103 , 22.489013
1155	50.128007 , 22.488817
1156	50.127734 , 22.488262
1157	50.127620 , 22.488031
1158	50.127327 , 22.487382
1159	50.127144 , 22.486954
1160	50.127089 , 22.486809
1161	50.127005 , 22.486573
1162	50.126895 , 22.486130
1163	50.126821 , 22.485746
1164	50.126783 , 22.485513
1165	50.126716 , 22.485131
1166	50.126670 , 22.484914
1167	50.126633 , 22.484704
1168	50.126548 , 22.484341
1169	50.126498 , 22.484011
1170	50.126455 , 22.483819
1171	50.126351 , 22.483269
1172	50.126300 , 22.482996
1173	50.126186 , 22.482300
1174	50.126102 , 22.481813
1175	50.126068 , 22.481592
1176	50.126043 , 22.481366
1177	50.126029 , 22.481095
1178	50.125981 , 22.480891
1179	50.125923 , 22.480672

Nr pkt.	Współrzędne punktów załamania granicy w układzie WGS84
1180	50.125887 , 22.480458
1181	50.125851 , 22.480356
1182	50.126091 , 22.480253
1183	50.126456 , 22.480120
1184	50.126689 , 22.479990
1185	50.126841 , 22.479833
1186	50.126927 , 22.479774
1187	50.126953 , 22.479646
1188	50.126996 , 22.479593
1189	50.127094 , 22.479488
1190	50.127126 , 22.479463
1191	50.127178 , 22.479356
1192	50.127404 , 22.479055
1193	50.127503 , 22.478903
1194	50.127505 , 22.478407
1195	50.127505 , 22.477622
1196	50.127478 , 22.476631
1197	50.127452 , 22.475838
1198	50.127431 , 22.475550
1199	50.127417 , 22.475277
1200	50.127399 , 22.474954
1201	50.127380 , 22.474370
1202	50.127214 , 22.473255
1203	50.127170 , 22.473008
1204	50.127121 , 22.472624
1205	50.127051 , 22.472029
1206	50.126987 , 22.471551
1207	50.126916 , 22.471117
1208	50.126785 , 22.470430
1209	50.126752 , 22.470190
1210	50.126733 , 22.469876
1211	50.126681 , 22.469374
1212	50.126579 , 22.468877
1213	50.126406 , 22.467524
1214	50.126320 , 22.466954
1215	50.126115 , 22.465632
1216	50.126038 , 22.465286
1217	50.125972 , 22.464836
1218	50.125958 , 22.464690
1219	50.125943 , 22.464619
1220	50.125887 , 22.464403
1221	50.125805 , 22.464164
1222	50.125710 , 22.463915
1223	50.125550 , 22.463993
1224	50.125476 , 22.464012
1225	50.125418 , 22.464012

Nr pkt.	Współrzędne punktów załamania granicy w układzie WGS84
1226	50.125223 , 22.463606
1227	50.124966 , 22.463136
1228	50.124815 , 22.462801
1229	50.124717 , 22.462541
1230	50.124687 , 22.462438
1231	50.124659 , 22.462251
1232	50.124616 , 22.462087
1233	50.124321 , 22.461203
1234	50.124330 , 22.461113
1235	50.124271 , 22.460942
1236	50.124204 , 22.460711
1237	50.124177 , 22.460463
1238	50.124171 , 22.460328
1239	50.124161 , 22.459974
1240	50.124158 , 22.459155
1241	50.124148 , 22.459033
1242	50.124137 , 22.458792
1243	50.124085 , 22.458312
1244	50.124045 , 22.458019
1245	50.123999 , 22.457581
1246	50.124236 , 22.457718
1247	50.124480 , 22.457793
1248	50.125127 , 22.457970
1249	50.125164 , 22.458857
1250	50.125181 , 22.459018
1251	50.125205 , 22.459189
1252	50.125232 , 22.459318
1253	50.125365 , 22.459327
1254	50.125451 , 22.459319
1255	50.125757 , 22.459297
1256	50.125827 , 22.459281
1257	50.125999 , 22.459144
1258	50.126320 , 22.458809
1259	50.126548 , 22.458554
1260	50.126620 , 22.458435
1261	50.126687 , 22.458247
1262	50.126713 , 22.458116
1263	50.126764 , 22.457709
1264	50.126832 , 22.457280
1265	50.126836 , 22.457169
1266	50.126823 , 22.457060
1267	50.126743 , 22.456788
1268	50.126606 , 22.456411
1269	50.126426 , 22.455858
1270	50.126246 , 22.455334
1271	50.126049 , 22.454800

Nr pkt.	Współrzędne punktów załamania granicy w układzie WGS84
1272	50.125975 , 22.454545
1273	50.125941 , 22.454389
1274	50.125862 , 22.454082
1275	50.125729 , 22.453782
1276	50.125677 , 22.453660
1277	50.125633 , 22.453519
1278	50.125579 , 22.453292
1279	50.125548 , 22.453208
1280	50.125423 , 22.452986
1281	50.125288 , 22.452765
1282	50.125246 , 22.452747
1283	50.125257 , 22.452650
1284	50.125250 , 22.452335
1285	50.125083 , 22.451064
1286	50.124970 , 22.450634
1287	50.124836 , 22.450234
1288	50.124493 , 22.449485
1289	50.124379 , 22.449582
1290	50.124120 , 22.448387
1291	50.124046 , 22.448294
1292	50.123817 , 22.448177
1293	50.123370 , 22.448045
1294	50.123073 , 22.447911
1295	50.123327 , 22.447672
1296	50.123487 , 22.447566
1297	50.123264 , 22.447357
1298	50.123054 , 22.447073
1299	50.122753 , 22.446521
1300	50.122725 , 22.446431
1301	50.122618 , 22.446204
1302	50.122506 , 22.445935
1303	50.122423 , 22.445681
1304	50.122292 , 22.445327
1305	50.122100 , 22.444497
1306	50.122039 , 22.444046
1307	50.122040 , 22.443777
1308	50.122057 , 22.443150
1309	50.122086 , 22.442556
1310	50.122101 , 22.442072
1311	50.122118 , 22.441952
1312	50.122204 , 22.440743
1313	50.122292 , 22.439527
1314	50.122307 , 22.439445
1315	50.122424 , 22.437688
1316	50.122460 , 22.437335
1317	50.122455 , 22.437263

Nr pkt.	Współrzędne punktów załamania granicy w układzie WGS84
1318	50.122548 , 22.436018
1319	50.122570 , 22.435815
1320	50.122645 , 22.435346
1321	50.122795 , 22.434767
1322	50.122861 , 22.434585
1323	50.122989 , 22.434274
1324	50.123164 , 22.433963
1325	50.123376 , 22.433629
1326	50.123661 , 22.433226
1327	50.124086 , 22.432751
1328	50.124219 , 22.432599
1329	50.124666 , 22.432106
1330	50.125139 , 22.431552
1331	50.125771 , 22.430832
1332	50.126123 , 22.430374
1333	50.126356 , 22.429940
1334	50.126538 , 22.429471
1335	50.126703 , 22.428898
1336	50.126709 , 22.428767
1337	50.126756 , 22.428371
1338	50.126776 , 22.427913
1339	50.126774 , 22.427039
1340	50.126763 , 22.426188
1341	50.126754 , 22.425561
1342	50.126729 , 22.425168
1343	50.126700 , 22.424971
1344	50.126661 , 22.424770
1345	50.126407 , 22.423879
1346	50.125963 , 22.422444
1347	50.125730 , 22.421712
1348	50.125599 , 22.421421
1349	50.125265 , 22.420796
1350	50.124969 , 22.420349
1351	50.124819 , 22.420107
1352	50.124576 , 22.419759
1353	50.124315 , 22.419364
1354	50.124012 , 22.418874
1355	50.123789 , 22.418502
1356	50.123805 , 22.418471
1357	50.123747 , 22.418491
1358	50.123725 , 22.418443
1359	50.123538 , 22.418158
1360	50.123349 , 22.417855
1361	50.123170 , 22.417603
1362	50.122786 , 22.417016
1363	50.122672 , 22.416835

Nr pkt.	Współrzędne punktów załamania granicy w układzie WGS84
1364	50.122343 , 22.416315
1365	50.122146 , 22.416029
1366	50.121682 , 22.415313
1367	50.121605 , 22.415201
1368	50.121393 , 22.414616
1369	50.121352 , 22.414433
1370	50.121194 , 22.413837
1371	50.121043 , 22.413288
1372	50.120938 , 22.412887
1373	50.120758 , 22.412164
1374	50.120655 , 22.411777
1375	50.120540 , 22.411360
1376	50.120440 , 22.410967
1377	50.120332 , 22.410578
1378	50.120217 , 22.410128
1379	50.120134 , 22.409842
1380	50.120112 , 22.409705
1381	50.119901 , 22.408941
1382	50.119770 , 22.408433
1383	50.119701 , 22.408190
1384	50.119615 , 22.407846
1385	50.119463 , 22.407198
1386	50.119231 , 22.406344
1387	50.119070 , 22.405685
1388	50.118996 , 22.405394
1389	50.118811 , 22.404722
1390	50.118540 , 22.403596
1391	50.118357 , 22.402950
1392	50.118164 , 22.402177
1393	50.117896 , 22.401142
1394	50.117848 , 22.400960
1395	50.117792 , 22.400733
1396	50.117604 , 22.400104
1397	50.117527 , 22.399644
1398	50.117503 , 22.399431
1399	50.117408 , 22.398872
1400	50.117324 , 22.398635
1401	50.117246 , 22.398468
1402	50.117047 , 22.398110
1403	50.116822 , 22.397641
1404	50.116532 , 22.396966
1405	50.116400 , 22.396632
1406	50.116273 , 22.396324
1407	50.116153 , 22.395930
1408	50.116023 , 22.395451
1409	50.115793 , 22.394462

Nr pkt.	Współrzędne punktów załamania granicy w układzie WGS84
1410	50.115539 , 22.393285
1411	50.115477 , 22.392759
1412	50.115414 , 22.392361
1413	50.115410 , 22.392278
1414	50.115346 , 22.391686
1415	50.115339 , 22.391461
1416	50.115351 , 22.391001
1417	50.115384 , 22.390756
1418	50.115446 , 22.390366
1419	50.115506 , 22.390150
1420	50.115728 , 22.389466
1421	50.115929 , 22.388802
1422	50.116136 , 22.388144
1423	50.116290 , 22.387630
1424	50.116460 , 22.387095
1425	50.116490 , 22.387100
1426	50.116634 , 22.386653
1427	50.116741 , 22.386255
1428	50.116795 , 22.386105
1429	50.117048 , 22.385324
1430	50.117353 , 22.384336
1431	50.117699 , 22.383251
1432	50.117817 , 22.382734
1433	50.118167 , 22.380920
1434	50.118411 , 22.379717
1435	50.118510 , 22.379181
1436	50.118514 , 22.379113
1437	50.118502 , 22.379053
1438	50.118520 , 22.378936
1439	50.118649 , 22.378262
1440	50.118696 , 22.378068
1441	50.118706 , 22.377963
1442	50.118791 , 22.377525
1443	50.118950 , 22.376554
1444	50.119161 , 22.375373
1445	50.119184 , 22.375120
1446	50.119196 , 22.374192
1447	50.119229 , 22.373878
1448	50.119284 , 22.373686
1449	50.119311 , 22.373457
1450	50.119487 , 22.372973
1451	50.119889 , 22.371774
1452	50.120187 , 22.370889
1453	50.120374 , 22.370400
1454	50.120478 , 22.369969
1455	50.120546 , 22.369648

Nr pkt.	Współrzędne punktów załamania granicy w układzie WGS84
1456	50.120626 , 22.368964
1457	50.120722 , 22.368084
1458	50.120816 , 22.367211
1459	50.121067 , 22.364670
1460	50.121088 , 22.364558
1461	50.121070 , 22.364488
1462	50.121111 , 22.364077
1463	50.121164 , 22.363645
1464	50.121248 , 22.362751
1465	50.121271 , 22.362191
1466	50.121277 , 22.361824
1467	50.121267 , 22.361425
1468	50.121245 , 22.361163
1469	50.121193 , 22.360742
1470	50.121174 , 22.360324
1471	50.121145 , 22.360051
1472	50.121085 , 22.359617
1473	50.121022 , 22.359144
1474	50.120878 , 22.357845
1475	50.120891 , 22.357764
1476	50.120815 , 22.357329
1477	50.120715 , 22.356897
1478	50.120486 , 22.356054
1479	50.120318 , 22.355392
1480	50.120255 , 22.355148
1481	50.120100 , 22.354468
1482	50.119910 , 22.353728
1483	50.119300 , 22.351945
1484	50.119193 , 22.351617
1485	50.119097 , 22.351308
1486	50.118684 , 22.350110
1487	50.118559 , 22.349692
1488	50.118305 , 22.348612
1489	50.118277 , 22.348500
1490	50.118251 , 22.348315
1491	50.118076 , 22.347584
1492	50.117902 , 22.346794
1493	50.117810 , 22.346417
1494	50.117734 , 22.346077
1495	50.117612 , 22.345484
1496	50.117598 , 22.345375
1497	50.116904 , 22.342056
1498	50.116893 , 22.341975
1499	50.116723 , 22.341247
1500	50.116650 , 22.340917
1501	50.116627 , 22.340723

Nr pkt.	Współrzędne punktów załamania granicy w układzie WGS84
1502	50.116605 , 22.340430
1503	50.116609 , 22.340040
1504	50.116639 , 22.339790
1505	50.116709 , 22.339452
1506	50.116745 , 22.339320
1507	50.116886 , 22.338944
1508	50.116962 , 22.338777
1509	50.117107 , 22.338545
1510	50.117229 , 22.338323
1511	50.117539 , 22.337860
1512	50.117716 , 22.337618
1513	50.118681 , 22.338152
1514	50.120046 , 22.338934
1515	50.120609 , 22.339243
1516	50.120673 , 22.339266
1517	50.120933 , 22.339405
1518	50.121257 , 22.339545
1519	50.121484 , 22.339581
1520	50.122440 , 22.339343
1521	50.123069 , 22.339207
1522	50.123407 , 22.339113
1523	50.123683 , 22.339042
1524	50.124085 , 22.338948
1525	50.124384 , 22.338862
1526	50.124419 , 22.338874
1527	50.124507 , 22.338828
1528	50.124519 , 22.338794
1529	50.124555 , 22.338796
1530	50.124600 , 22.338757
1531	50.125309 , 22.338240
1532	50.125613 , 22.338020
1533	50.126120 , 22.337641
1534	50.126140 , 22.337641
1535	50.126183 , 22.337617
1536	50.126207 , 22.337585
1537	50.126949 , 22.337065
1538	50.126970 , 22.337064
1539	50.127028 , 22.337015
1540	50.127068 , 22.336960
1541	50.127282 , 22.336801
1542	50.127681 , 22.336517
1543	50.127961 , 22.336304
1544	50.128485 , 22.335938
1545	50.128673 , 22.335788
1546	50.129156 , 22.335441
1547	50.129812 , 22.334964

Nr pkt.	Współrzędne punktów załamania granicy w układzie WGS84
1548	50.130332 , 22.334602
1549	50.130546 , 22.334505
1550	50.131186 , 22.334348
1551	50.132106 , 22.334175
1552	50.132228 , 22.334156
1553	50.132549 , 22.334075
1554	50.133261 , 22.333930
1555	50.133415 , 22.333885
1556	50.133574 , 22.333847
1557	50.133747 , 22.333833
1558	50.133869 , 22.333790
1559	50.134467 , 22.333661
1560	50.134582 , 22.333657
1561	50.134700 , 22.333599
1562	50.134874 , 22.333573
1563	50.135417 , 22.333462
1564	50.135485 , 22.333448
1565	50.135577 , 22.333461
1566	50.135751 , 22.333391
1567	50.136392 , 22.333265
1568	50.137114 , 22.333104
1569	50.137116 , 22.333084
1570	50.137296 , 22.333052
1571	50.137345 , 22.333073
1572	50.137837 , 22.332944
1573	50.138331 , 22.332848
1574	50.138603 , 22.332777
1575	50.138943 , 22.332691
1576	50.139018 , 22.332645
1577	50.139117 , 22.332624
1578	50.139336 , 22.332506
1579	50.139489 , 22.332443
1580	50.139592 , 22.332405
1581	50.139669 , 22.332372
1582	50.139752 , 22.332315
1583	50.139844 , 22.332327
1584	50.139931 , 22.332246
1585	50.140193 , 22.332134
1586	50.140727 , 22.331935
1587	50.140725 , 22.331901
1588	50.141277 , 22.331718
1589	50.141453 , 22.331597
1590	50.142006 , 22.331379
1591	50.142220 , 22.331268
1592	50.142511 , 22.331163
1593	50.142825 , 22.331018

Nr pkt.	Współrzędne punktów załamania granicy w układzie WGS84
1594	50.142947 , 22.330932
1595	50.143054 , 22.330830
1596	50.143175 , 22.330708
1597	50.143320 , 22.330582
1598	50.143550 , 22.330354
1599	50.143793 , 22.330118
1600	50.144002 , 22.329938
1601	50.144212 , 22.329790
1602	50.144377 , 22.329694
1603	50.144618 , 22.329617
1604	50.145571 , 22.329430
1605	50.145803 , 22.329375
1606	50.145860 , 22.329345
1607	50.146043 , 22.329293
1608	50.146238 , 22.329197
1609	50.146499 , 22.328994
1610	50.146748 , 22.328876
1611	50.146861 , 22.328853
1612	50.147106 , 22.328819
1613	50.147553 , 22.328786
1614	50.148041 , 22.328700
1615	50.148481 , 22.328634
1616	50.148687 , 22.328652
1617	50.148835 , 22.328655
1618	50.148882 , 22.328671
1619	50.149319 , 22.328429
1620	50.149611 , 22.328241
1621	50.149799 , 22.328101
1622	50.150114 , 22.327827
1623	50.150272 , 22.327621
1624	50.150409 , 22.327396
1625	50.150509 , 22.327219
1626	50.150817 , 22.326655
1627	50.150812 , 22.326637
1628	50.150900 , 22.326501
1629	50.151704 , 22.325012
1630	50.151986 , 22.324540
1631	50.152081 , 22.324325
1632	50.152110 , 22.324278
1633	50.152170 , 22.324291
1634	50.152375 , 22.324568
1635	50.152515 , 22.324783
1636	50.152632 , 22.324924
1637	50.152776 , 22.325071
1638	50.152853 , 22.325180
1639	50.153005 , 22.325374



Nr pkt.	Współrzędne punktów załamania granicy w układzie WGS84
1640	50.153130 , 22.325479
1641	50.153215 , 22.325568
1642	50.153264 , 22.325652
1643	50.153366 , 22.325938
1644	50.153436 , 22.326029
1645	50.153572 , 22.326261
1646	50.153773 , 22.326696
1647	50.154071 , 22.326917
1648	50.154390 , 22.327372
1649	50.154717 , 22.327795
1650	50.155325 , 22.328589
1651	50.155630 , 22.329028
1652	50.155778 , 22.329310
1653	50.155897 , 22.329634
1654	50.156003 , 22.330077
1655	50.156352 , 22.331743
1656	50.156403 , 22.332002
1657	50.156548 , 22.332368
1658	50.156670 , 22.332801
1659	50.156778 , 22.333251
1660	50.157288 , 22.335759
1661	50.157622 , 22.337404
1662	50.157771 , 22.338273
1663	50.157836 , 22.338612
1664	50.158210 , 22.340953
1665	50.158419 , 22.342199
1666	50.158533 , 22.342908
1667	50.158677 , 22.343743
1668	50.158714 , 22.344023
1669	50.159105 , 22.346379
1670	50.159154 , 22.346729
1671	50.159189 , 22.347130
1672	50.159210 , 22.348013
1673	50.159237 , 22.348827
1674	50.159277 , 22.349233
1675	50.159293 , 22.349281
1676	50.159531 , 22.351126
1677	50.159664 , 22.352314
1678	50.159667 , 22.352419
1679	50.159722 , 22.352893
1680	50.159749 , 22.353172
1681	50.159771 , 22.353407

Nr pkt.	Współrzędne punktów załamania granicy w układzie WGS84
1682	50.159775 , 22.353893
1683	50.159726 , 22.354978
1684	50.159689 , 22.355742
1685	50.159690 , 22.356168
1686	50.159753 , 22.357106
1687	50.159802 , 22.357636
1688	50.159841 , 22.357918
1689	50.159924 , 22.358321
1690	50.160011 , 22.358604
1691	50.160449 , 22.359728
1692	50.160788 , 22.360579
1693	50.160998 , 22.360914
1694	50.161304 , 22.361309
1695	50.161453 , 22.361484
1696	50.161578 , 22.361698
1697	50.161630 , 22.361856
1698	50.161662 , 22.361990
1699	50.161666 , 22.362042
1700	50.161835 , 22.363078
1701	50.161856 , 22.363222
1702	50.161963 , 22.363815
1703	50.162040 , 22.364338
1704	50.162052 , 22.364558
1705	50.162041 , 22.364711
1706	50.161951 , 22.365301
1707	50.161942 , 22.365489
1708	50.161989 , 22.365886
1709	50.162077 , 22.366278
1710	50.162174 , 22.366612
1711	50.162274 , 22.366778
1712	50.162526 , 22.367507
1713	50.162654 , 22.367898
1714	50.162646 , 22.367958
1715	50.162929 , 22.369101
1716	50.163175 , 22.370115
1717	50.163381 , 22.370739
1718	50.163409 , 22.370871
1719	50.163684 , 22.371506
1720	50.163833 , 22.371914
1721	50.163962 , 22.372359
1722	50.164071 , 22.372848
1723	50.164160 , 22.373295

Nr pkt.	Współrzędne punktów załamania granicy w układzie WGS84
1724	50.164166 , 22.373363
1725	50.164216 , 22.373622
1726	50.164278 , 22.373865
1727	50.164375 , 22.374166
1728	50.164600 , 22.374783
1729	50.164652 , 22.374905
1730	50.164691 , 22.375016
1731	50.164855 , 22.374817
1732	50.164940 , 22.374713
1733	50.165157 , 22.374287
1734	50.165436 , 22.373930
1735	50.165317 , 22.372847
1736	50.165500 , 22.372601
1737	50.165475 , 22.372543
1738	50.165297 , 22.371936
1739	50.165369 , 22.371917
1740	50.165443 , 22.371777
1741	50.165553 , 22.371509
1742	50.165693 , 22.371289
1743	50.165810 , 22.370852
1744	50.165914 , 22.370814
1745	50.166068 , 22.370819
1746	50.166368 , 22.371084
1747	50.166590 , 22.370910
1748	50.166640 , 22.370630
1749	50.166760 , 22.370296
1750	50.167118 , 22.369637
1751	50.167304 , 22.369180
1752	50.167351 , 22.368686
1753	50.167505 , 22.369101
1754	50.167738 , 22.369090
1755	50.167933 , 22.368950
1756	50.168072 , 22.368773
1757	50.168171 , 22.368563
1758	50.168343 , 22.368301
1759	50.168482 , 22.368098
1760	50.169375 , 22.367453
1761	50.169554 , 22.367242
1762	50.169580 , 22.367171
1763	50.169652 , 22.366120
1764	50.169807 , 22.365658
1765	50.170265 , 22.364446

Nr pkt.	Współrzędne punktów załamania granicy w układzie WGS84
1766	50.170643 , 22.363750
1767	50.171345 , 22.362173
1768	50.171619 , 22.361487
1769	50.172595 , 22.359146
1770	50.172955 , 22.358663
1771	50.173000 , 22.358717
1772	50.173212 , 22.358536
1773	50.173855 , 22.357546
1774	50.174485 , 22.356595
1775	50.174854 , 22.356192
1776	50.175123 , 22.355884
1777	50.175473 , 22.355481
1778	50.175742 , 22.355012
1779	50.175910 , 22.354409
1780	50.176019 , 22.354115
1781	50.176216 , 22.353588
1782	50.176336 , 22.353174
1783	50.176399 , 22.352832
1784	50.176308 , 22.352774
1785	50.176427 , 22.352461
1786	50.176734 , 22.351982
1787	50.177217 , 22.352304
1788	50.177218 , 22.354032
1789	50.177224 , 22.354621
1790	50.177745 , 22.352898
1791	50.178156 , 22.351503
1792	50.177251 , 22.350621
1793	50.177260 , 22.349838
1794	50.177611 , 22.349825
1795	50.177951 , 22.349829
1796	50.177882 , 22.348273
1797	50.178645 , 22.348243
1798	50.179148 , 22.348204
1799	50.178917 , 22.349068
1800	50.178422 , 22.350584
1801	50.179265 , 22.350515
1802	50.179749 , 22.349471

#### Uwagi:

1. Pomiedzy punktem Nr 676 a punktem Nr 942 wschodnia granica Zmysłowskiego Obszaru Chronionego Krajobrazu pokrywa się z zachodnią granicą Sieniawskiego Obszaru Chronionego Krajobrazu.

2. Pomiedzy punktem Nr 603 a punktem Nr 1152 oraz pomiedzy punktem Nr 1180 a punktem Nr 1296 granica Zmysłowskiego Obszaru Chronionego Krajobrazu pokrywa się z granicą administracyjną Gminy Grodzisko Dolne.

**UCHWAŁA NR**  
**SEJMIKU WOJEWÓDZTWA PODKARPACKIEGO**  
z dnia                    2015 r.

**w sprawie określenia zadań Samorządu Województwa Podkarpackiego  
finansowanych ze środków Państwowego Funduszu Rehabilitacji  
Osób Niepełnosprawnych w roku 2015.**

Na podstawie art.18 pkt.20 ustawy z dnia 5 czerwca 1998 r. o samorządzie wojewódzkim ( Dz.U. z 2013, poz.596 z późn. zm.) oraz art. 35 ust. 2 ustawy z dnia 27 sierpnia 1997r. o rehabilitacji zawodowej i społecznej oraz zatrudnieniu osób niepełnosprawnych (Dz.U. z 2011r. Nr 127, poz.721 z późn. zm.), w związku z Rozporządzeniem Ministra Polityki Społecznej z dnia 6 sierpnia 2004 r. w sprawie określenia zadań samorządu województwa, które mogą być finansowane ze środków Państwowego Funduszu Rehabilitacji Osób Niepełnosprawnych (Dz.U. Nr 187, poz.1940 z późn. zm.), Rozporządzeniem Ministra Pracy i Polityki Społecznej z dnia 17 lipca 2012 r. w sprawie zakładów aktywności zawodowej (Dz.U. z 2012r. poz. 850), Rozporządzeniem Ministra Pracy i Polityki Społecznej z dnia 7 lutego 2008r. w sprawie rodzajów zadań z zakresu rehabilitacji zawodowej i społecznej osób niepełnosprawnych zleczanych fundacjom oraz organizacjom pozarządowym (Dz.U. Nr 29, poz.172) oraz Rozporządzeniem Rady Ministrów z dnia 13 maja 2003 r. w sprawie algorytmu przekazywania środków Państwowego Funduszu Rehabilitacji Osób Niepełnosprawnych samorządom wojewódzkim i powiatowym (Dz.U. Nr 88, poz.808 z późn. zm.),

**Sejmik Województwa Podkarpackiego  
uchwala, co następuje :**

**§ 1**

Środki Państwowego Funduszu Rehabilitacji Osób Niepełnosprawnych określone Rozporządzeniem Rady Ministrów z dnia 13 maja 2003 r. w sprawie algorytmu przekazywania środków Państwowego Funduszu Rehabilitacji Osób Niepełnosprawnych samorządom wojewódzkim i powiatowym – dla Samorządu Województwa Podkarpackiego w wysokości **10 349 698,00 zł** przeznacza się w **2015 roku** na realizację następujących zadań:

- 1) dofinansowanie robót budowlanych w rozumieniu przepisów ustawy z dnia 7 lipca 1994 r. – Prawo budowlane, dotyczących obiektów służących rehabilitacji, w związku z potrzebami osób niepełnosprawnych, za wyjątkiem rozbiórki tych obiektów
- 2) dofinansowanie kosztów tworzenia i działania zakładów aktywności zawodowej,

**§ 2**

Wykonanie uchwały powierza się Zarządowi Województwa Podkarpackiego.

**§ 3**

Uchwała wchodzi w życie z dniem podjęcia.

## Uzasadnienie

Na podstawie art.35 ust.2 ustawy z dnia 27 sierpnia 1997 r. o rehabilitacji zawodowej i społecznej oraz zatrudnianiu osób niepełnosprawnych (Dz.U. z 2011r. Nr 127, poz. 721 z późn. zm.) środki Państwowego Funduszu Rehabilitacji Osób Niepełnosprawnych określone Rozporządzeniem Rady Ministrów z dnia 13 maja 2003 r. w sprawie algorytmu przekazywania środków Państwowego Funduszu Rehabilitacji Osób Niepełnosprawnych samorządom wojewódzkim i powiatowym (Dz. U. Nr 88, poz.808 z późn.zm.), dla Samorządu Województwa Podkarpackiego, w wysokości **10 349 698 zł** wnioskuje się przeznaczyć w 2015r. na :

1. dofinansowanie robót budowlanych w rozumieniu przepisów ustawy z dnia 7 lipca 1994r. – Prawo budowlane (Dz.U. z 2013r. poz. 1409 j.t. ), dotyczących obiektów służących rehabilitacji, w związku z potrzebami osób niepełnosprawnych, za wyjątkiem rozbiórki tych obiektów.
2. dofinansowanie kosztów tworzenia i działania zakładów aktywności zawodowej.

Zgodnie z art.35 ust.1 pkt.5,6 oraz art.36 ust. 2 ustawy z dnia 27 sierpnia 1997 r. o rehabilitacji zawodowej i społecznej oraz zatrudnianiu osób niepełnosprawnych do zadań Samorządu Województwa realizowanych w ramach tej ustawy należy realizacja trzech zadań:

1. dofinansowanie robót budowlanych w rozumieniu przepisów ustawy z dnia 7 lipca 1994r. – Prawo budowlane (Dz.U. z 2013 r. poz. 1409 j.t.), dotyczących obiektów służących rehabilitacji, w związku z potrzebami osób niepełnosprawnych, za wyjątkiem rozbiórki tych obiektów.
2. dofinansowanie kosztów tworzenia i działania zakładów aktywności zawodowej.
3. zlecenie fundacjom i organizacjom pozarządowym zadań z zakresu rehabilitacji zawodowej i społecznej osób niepełnosprawnych.

Jednakże zgodnie z zapisami art.35 ust.2 ustawy z dnia 27 sierpnia 1997 r. o rehabilitacji zawodowej i społecznej oraz zatrudnianiu osób niepełnosprawnych, Sejmik Województwa w formie uchwały określa zadania, na które przeznacza środki PFRON.

Proponuje się dofinansowanie realizacji dwóch zadań ustawowych z niżej podanych powodów.

Na 2015 rok złożono 5 kompletnych wniosków o dofinansowanie robót budowlanych w obiektach służących rehabilitacji, w związku z potrzebami osób niepełnosprawnych, na łączną kwotę 4 336 143 zł.

Dotychczas wpłynęły dwa wnioski o dofinansowanie kosztów utworzenia zakładu aktywności zawodowej. Wnioskodawcami są : Polskie Stowarzyszenie na Rzecz Osób z Upośledzeniem Umysłowym Koło w Jaśle (wnioskuje o utworzenie zakładu w Jaśle i zatrudnienie 21 osób niepełnosprawnych), Fundacja Malarstwa Polskiego z Leska (wnioskuje o utworzenie zakładu w Lesku i zatrudnienie 25 osób niepełnosprawnych). Wniosek Fundacji został jednak rozpatrzony negatywnie z powodu nie uzupełnienia braków. Natomiast Fundacja „In Corpore” z Rzeszowa wnioskuje o dofinansowanie w 2015r. kosztów działania zakładu. Zakład ten został utworzony w 2014r. ze środków EFS-u, zatrudnia 22 osoby niepełnosprawne. Koszty jego utworzenia nie były dofinansowane

ze środków PFRON będących w dyspozycji Samorządu Województwa Podkarpackiego. Ponadto Organizator już funkcjonującego ZAZ-u w Woli Żyrakowskiej wnioskował o wzrost zatrudnienia osób niepełnosprawnych o 10 osób, natomiast Podkarpacki Związek Organizatorów ZAZ jako Organizator ZAZ-u w Rzeszowie wnioskował o wzrost zatrudnienia osób niepełnosprawnych o 10 osób oraz doposażenie zakładu.

Niezbędne środki na realizację ww. zadań na rzecz zakładów aktywności zawodowej łącznie z dofinansowaniem działania już funkcjonujących Zakładów wynoszą 7 573 134 zł. Kwota ta razem z wnioskowaną na dofinansowanie robót budowlanych w wysokości 4 336 143 zł, przewyższa kwotę środków PFRON oddanych do dyspozycji Samorządowi Województwa.

W związku z powyższym Wojewódzka Społeczna Rada do Spraw Osób Niepełnosprawnych na posiedzeniu w dniu 5 marca 2015r. zaproponowała rezygnację z realizacji zadania pn. zlecenie

fundacjom i organizacjom pozarządowym zadań z zakresu rehabilitacji zawodowej i społecznej osób niepełnosprawnych. W zamian za to realizowany będzie, ze środków budżetu województwa „Wojewódzki Program na Rzecz Wyrównywania Szans Osób Niepełnosprawnych i Przeciwdziałania Ich Wykluczeniu Społecznemu na lata 2008-2020”. Cele Programu są zbieżne z celami osiąganymi przy realizacji zadania pn. zlecenie fundacjom i organizacjom pozarządowym zadań z zakresu rehabilitacji zawodowej i społecznej osób niepełnosprawnych.

Wojewódzka Społeczna Rada do Spraw Osób Niepełnosprawnych wnioskuje również, aby w pierwszej kolejności dofinansowaniem objąć wzrost zatrudnienia w funkcjonujących Zakładach oraz po zakończeniu projektu finansowanego z EFS-u przejąć dofinansowanie działania Zakładu w Rzeszowie dla którego Organizatorem jest Fundacja „In Corpore”, następnie jeśli wystąpią oszczędności poprzetargowe na środkach przeznaczonych na dofinansowanie robót budowlanych, przeznaczyć je na dofinansowanie utworzenia nowego Zakładu Aktywności Zawodowej w Jaśle.

Taki rozdział realizacji zadań pozwoli na dofinansowanie trzech inwestycji budowlanych z pięciu wnioskowanych.

Na koniec 2014r. w województwie funkcjonowało dziesięć zakładów zatrudniających łącznie 336 osób niepełnosprawnych.

Po wzroście zatrudnienia w ZAZ-ie w Woli Żyrakowskiej i Rzeszowie oraz przejęciu dofinansowania zatrudnienia osób niepełnosprawnych, dotychczas zatrudnionych ze środków EFS-u w już funkcjonujących Zakładach, w województwie funkcjonować będzie dwanaście zakładów aktywności zawodowej zatrudniających łącznie 436 osób niepełnosprawnych.

W związku z powyższym przedkłada się Sejmikowi Województwa Podkarpackiego projekt Uchwały w której otrzymane środki PFRON planuje się przeznaczyć na realizację dwóch ustawowych zadań.

**Uchwała Nr  
Sejmiku Województwa Podkarpackiego  
z dnia .....**

**zmieniająca uchwałę w sprawie wyboru przez Sejmik Województwa Podkarpackiego przedstawicieli do składu Rady Społecznej przy Specjalistycznym Psychiatrycznym Zespole Opieki Zdrowotnej im. prof. Antoniego Kępińskiego w Jarosławiu.**

Działając na podstawie art. 48 ust. 6 pkt. 2 lit. b. ustawy z dnia 15 kwietnia 2011 r. o działalności leczniczej (Dz. U. z 2013 r. poz. 217 z późn. zm.) art. 18 pkt. 20 ustawy z dnia 5 czerwca 1998 r. o samorządzie województwa (Dz. U. z 2013 r. poz. 596 z późn. zm.).

**Sejmik Województwa Podkarpackiego  
uchwała, co następuje:**

**§ 1**

W uchwale Nr IV/67/15 Sejmiku Województwa Podkarpackiego z dnia 26 stycznia 2015 r. w sprawie wyboru przez Sejmik Województwa Podkarpackiego przedstawicieli do składu Rady Społecznej przy Specjalistycznym Psychiatrycznym Zespole Opieki Zdrowotnej im. prof. Antoniego Kępińskiego w Jarosławiu, w § 1 pkt 1) otrzymuje brzmienie:

„1).....”

**§ 2**

Uchwałę przekazuje się Zarządowi Województwa Podkarpackiego.

**§ 3**

Uchwała wchodzi w życie z dniem podjęcia.

## **Uzasadnienie**

**do projektu uchwały Sejmiku Województwa Podkarpackiego zmieniającej uchwałę w sprawie wyboru przez Sejmik Województwa Podkarpackiego przedstawicieli do składu Rady Społecznej przy Specjalistycznym Psychiatrycznym Zespole Opieki Zdrowotnej im. prof. Antoniego Kępińskiego w Jarosławiu.**

W związku z wyznaczeniem Pana Marcina Zaborniaka na Przewodniczącego Rady Społecznej przy Specjalistycznym Psychiatrycznym Zespole Opieki Zdrowotnej im. prof. Antoniego Kępińskiego w Jarosławiu wybranego do składu Rady uchwałą Sejmiku Województwa Podkarpackiego Nr IV/67/15 z dnia 26 stycznia 2015 r. należy dokonać zmian w przedmiotowej uchwale Sejmiku.

W miejsce Pana Marcina Zaborniaka Sejmik wybiera nowego przedstawiciela do składu ww Rady Społecznej.

**Uchwała Nr  
Sejmiku Województwa Podkarpackiego  
z dnia .....**

**zmieniająca uchwałę w sprawie wyboru przez Sejmik Województwa Podkarpackiego przedstawicieli do składu Rady Społecznej przy Wojewódzkim Szpitalu im. Św. Ojca Pio w Przemyślu.**

Działając na podstawie art. 48 ust. 6 pkt. 2 lit. b. ustawy z dnia 15 kwietnia 2011 r. o działalności leczniczej (Dz. U. z 2013 r. poz. 217 z późn. zm.) art. 18 pkt. 20 ustawy z dnia 5 czerwca 1998 r. o samorządzie województwa (Dz. U. z 2013 r. poz. 596 z późn. zm.).

**Sejmik Województwa Podkarpackiego  
uchwala, co następuje:**

**§ 1**

W uchwale Nr IV/66/15 Sejmiku Województwa Podkarpackiego z dnia 26 stycznia 2015 r. w sprawie wyboru przez Sejmik Województwa Podkarpackiego przedstawicieli do składu Rady Społecznej przy Wojewódzkim Szpitalu im. Św. Ojca Pio w Przemyślu, w § 1 pkt 5) otrzymuje brzmienie:

„5).....”

**§ 2**

Uchwałę przekazuje się Zarządowi Województwa Podkarpackiego.

**§ 3**

Uchwała wchodzi w życie z dniem podjęcia.

## Uzasadnienie

**do projektu uchwały Sejmiku Województwa Podkarpackiego zmieniającej uchwałę w sprawie wyboru przez Sejmik Województwa Podkarpackiego przedstawicieli do składu Rady Społecznej przy Wojewódzkim Szpitalu im. Św. Ojca Pio w Przemyślu.**

W związku z wyznaczeniem Pana Krzysztofa Majchra na Przewodniczącego Rady Społecznej przy Wojewódzkim Szpitalu im. Św. Ojca Pio w Przemyślu wybranego do składu Rady uchwałą Sejmiku Województwa Podkarpackiego Nr IV/66/15 z dnia 26 stycznia 2015 r. należy dokonać zmian w przedmiotowej uchwale Sejmiku.

W miejsce Pana Krzysztofa Majchra Sejmik wybiera nowego przedstawiciela do składu ww Rady Społecznej.



**-projekt-**

**Uchwała Nr  
Sejmiku Województwa Podkarpackiego  
z dnia**

**w sprawie nadania Statutu  
Klinicznemu Szpitalowi Wojewódzkiemu Nr 1 im. Fryderyka Chopina  
w Rzeszowie**

Działając na podstawie art. 42 ust. 4 ustawy z dnia 15 kwietnia 2011 r. o działalności leczniczej (Dz. U. z 2013 r., poz. 217 z późn. zm.) i art. 18 pkt 20 ustawy z dnia 5 czerwca 1998 r. o samorządzie województwa (Dz. U. z 2013 r., poz. 596 z późn. zm.)

**Sejmik Województwa Podkarpackiego  
uchwala, co następuje:**

**§ 1**

Nadaje się Statut Klinicznemu Szpitalowi Wojewódzkiemu Nr 1 im. Fryderyka Chopina w Rzeszowie w brzmieniu określonym w załączniku do niniejszej uchwały.

**§ 2**

Traci moc dotychczasowy Statut Wojewódzkiego Szpitala Specjalistycznego im. Fryderyka Chopina nadany uchwałą Nr LIX/1113/14 Sejmiku Województwa Podkarpackiego z dnia 13 listopada 2014 r. w sprawie nadania Statutu Wojewódzkiemu Szpitalowi Specjalistycznemu im. Fryderyka Chopina.

**§ 3**

Uchwała wchodzi w życie z dniem podjęcia.

## Uzasadnienie

### **do projektu uchwały Sejmiku Województwa Podkarpackiego w sprawie nadania Statutu Klinicznemu Szpitalowi Wojewódzkiemu Nr 1 im. Fryderyka Chopina w Rzeszowie**

Zmiany w Statucie Szpitala związane są głównie z tworzeniem kierunku lekarskiego na Uniwersytecie Rzeszowskim i polegają na:

- 1) Zmianie nazwy szpitala z Wojewódzkiego Szpitala Specjalistycznego im. Fryderyka Chopina na Kliniczny Szpital Wojewódzki Nr 1 im. Fryderyka Chopina w Rzeszowie;
- 2) rozszerzenie kompetencji Zastępcy Dyrektora do spraw Lecznictwa o zadania kliniczne;
- 3) zmiana nazw Oddziałów Klinicznych na Kliniki;
- 4) wprowadzenia do wykazu administracyjnych komórek organizacyjnych członu – dydaktyka kliniczna.

Wynika to z realizowanej współpracy z Uniwersytetem Rzeszowskim na mocy zawartej umowy. Zmiana nazwy szpitala oraz oddziałów zostały pozytywnie zaopiniowane przez Radę Społeczną.

Dodatkowo Rada Społeczna działająca przy szpitalu pozytywnie zaopiniowała likwidację Zakładu Prewencji, Profilaktyki i Diagnostyki Nowotworów oraz poszerzyła działalność podmiotu leczniczego o Poradnię Leczenia Bólu.

Równocześnie wykonując zalecenia pokontrolne dokonano zmiany nazwy stanowiska Zastępcy Dyrektora ds. Podkarpackiego Centrum Onkologii na Pełnomocnik ds. Onkologii.

Mając na uwadze powyższe podjęcie przedmiotowej uchwały Sejmiku jest w pełni uzasadnione.

# **Statut**

## **Klinicznego Szpitala Wojewódzkiego Nr 1 im. Fryderyka Chopina w Rzeszowie**

marzec 2015

## **Rozdział I**

### **Nazwa i siedziba**

#### **§ 1**

1. Kliniczny Szpital Wojewódzki Nr 1 im. Fryderyka Chopina w Rzeszowie zwany dalej „Zakładem” jest podmiotem leczniczym niebędącym przedsiębiorcą w rozumieniu przepisów ustawy z dnia 15 kwietnia 2011 roku o działalności leczniczej (Dz. U. z 2013 r., poz.217 z późn.zm.).
2. Zakład posiada osobowość prawną i jest wpisany do Krajowego Rejestru Sądowego pod numerem KRS 00000544700.
3. Podmiotem tworzącym Zakład jest Województwo Podkarpackie.
4. Nadzór nad działalnością Zakładu sprawuje Zarząd Województwa Podkarpackiego.
5. Obszarem działania Zakładu jest Województwo Podkarpackie.
6. Zakład może udzielać świadczeń zdrowotnych ludności z pozostałej części kraju i cudzoziemcom na podstawie ogólnie obowiązujących przepisów.

#### **§ 2**

Siedzibą Zakładu jest miasto Rzeszów.

#### **§ 3**

Zakład działa na podstawie:

- 1) ustawy z dnia 15 kwietnia 2011 r. o działalności leczniczej (Dz. U. z 2013 r., poz. 217 z późn.zm.), zwanej dalej „ustawą o działalności leczniczej”;
- 2) niniejszego statutu;
- 3) innych, obowiązujących w zakresie prowadzonej działalności, przepisów prawa.

## **Rozdział II**

### **Cele, zadania**

#### **§ 4**

Zakład realizuje zadania samorządu województwa w zakresie promocji i ochrony zdrowia.

#### **§ 5**

1. Podstawowym celem działania Zakładu jest wykonywanie działalności leczniczej poprzez udzielanie świadczeń zdrowotnych, jak również promocja zdrowia i realizacja zadań dydaktycznych i badawczych związanych z kształceniem studentów medycyny i innych zawodów medycznych w powiązaniu z udzielaniem świadczeń zdrowotnych i promocją zdrowia, w tym wdrażanie nowych technologii medycznych oraz metod leczenia.
2. Realizując cele określone w ust. 1, Zakład jednocześnie uczestniczy w:
  - 1) przygotowywaniu osób do wykonywania zawodu lekarza lub innego medycznego i podyplomowym kształceniu lekarzy oraz innych osób wykonujących zawód medyczny;
  - 2) prowadzeniu prac badawczych (badania kliniczne, eksperymenty medyczne).
3. Szczegółowe zasady wykonywania zadań dydaktycznych i badawczych w powiązaniu z udzielaniem świadczeń zdrowotnych określa umowa zawarta pomiędzy Zakładem a Uniwersytetem Rzeszowskim z siedzibą w Rzeszowie.

## § 6

1. Do podstawowych zadań Zakładu należy udzielanie świadczeń zdrowotnych finansowanych ze środków publicznych ubezpieczonym oraz innym osobom uprawnionym do tych świadczeń na podstawie odrębnych przepisów, nieodpłatnie, za częściową odpłatnością lub całkowitą odpłatnością:
  - 1) udzielanie stacjonarnych i całodobowych świadczeń zdrowotnych w ramach posiadanych specjalności, w tym świadczeń szpitalnych,
  - 2) udzielanie świadczeń, zdrowotnych w ramach posiadanych specjalności, w tym wykonywanie badań diagnostycznych przez zakłady i pracownie diagnostyczne w celu rozpoznania stanu zdrowia i ustalenia dalszego postępowania leczniczego,
  - 3) prowadzenie działalności mającej na celu promocję zdrowia,
  - 4) uczestniczenie w kształceniu studentów medycyny, studentów innych nauk medycznych oraz przed – i podyplomowym szkoleniu lekarzy oraz innych osób wykonujących zawód medyczny na zasadach określonych w odrębnych przepisach regulujących kształcenie tych osób, w tym ułatwianie podnoszenia kwalifikacji zawodowych oraz prowadzenie działalności szkoleniowej, w szczególności staży podyplomowych i specjalizacyjnych,
  - 5) realizacja zadań obronnych, obrony cywilnej, zarządzania kryzysowego, ochrony mienia i informacji niejawnych.
2. Zakład może organizować i prowadzić szkolenia dla innych podmiotów leczniczych w zakresie wykonywania zawodów medycznych, organizacji i pracy oddziałów szpitalnych, zarządzania w służbie zdrowia i prawa medycznego.
3. W wykonywaniu zadań Zakład współpracuje z:
  - 1) Uniwersytetem Rzeszowskim z siedzibą w Rzeszowie;
  - 2) innymi podmiotami wykonującymi działalność leczniczą;
  - 3) stacjami sanitarno – epidemiologicznymi;
  - 4) jednostkami samorządowymi;
  - 5) organizacjami społecznymi;
  - 6) innymi niż wykonujące działalność leczniczą podmiotami;
  - 7) osobami fizycznymi;
  - 8) innymi niż wymienione w pkt 1-6- w zakresie niezbędnym do realizacji celów statutowych.

## § 7

1. Zakład może prowadzić inną działalność niż działalność lecznicza nieuciążliwa dla pacjenta oraz przebiegu leczenia działalność polegającą na:
  - 1) najmie, dzierżawie i użyczeniu majątku trwałego,
  - 2) sterylizacji sprzętu,
  - 3) naprawach sprzętu medycznego,
  - 4) praniu, sprzątaniu,
  - 5) prowadzeniu apteki ogólnodostępnej,
  - 6) sprzedaży wyrobów medycznych, w tym ortopedycznych,
  - 7) działalności gastronomicznej i dostarczaniu żywności dla odbiorców zewnętrznych (catering),

- 8) działalności usługowej związanej z poprawą kondycji fizycznej,
  - 9) działalności usługowej w zakresie transportu,
  - 10) działalności usługowej w zakresie odpłatnego zakwaterowania,
  - 11) organizacji targów, wystaw i kongresów.
2. Zakład może prowadzić szkolenia, konferencje, kursy w zakresie szeroko rozumianej promocji zdrowia dla placówek szkolnych, oświatowych, organizacji społecznych, stowarzyszeń, zainteresowanych osób fizycznych. Zakład może również udostępniać swoje mienie na ten cel innym jednostkom.

### **Rozdział III**

#### **Organy i struktura organizacyjna, w tym zadania, czas trwania kadencji i okoliczności odwołania członków Rady Społecznej**

##### **§ 8**

Organami Zakładu są:

- 1) Dyrektor;
- 2) Rada Społeczna.

##### **§ 9**

1. Dyrektor zarządza i kieruje Zakładem, a także reprezentuje go na zewnątrz.
2. Dyrektor samodzielnie podejmuje decyzje dotyczące funkcjonowania Zakładu i ponosi odpowiedzialność za zarządzanie Zakładem .
3. Zarząd Województwa Podkarpackiego nawiązuje z Dyrektorem stosunek pracy na podstawie powołania lub umowy o pracę albo zawiera z nim umowę cywilno-prawną.
4. Dyrektor nie może podejmować innego zatrudnienia bez, wyrażonej w formie pisemnej, zgody Zarządu Województwa Podkarpackiego.
5. Dyrektor jest przełożonym wszystkich pracowników Zakładu oraz dokonuje wobec nich czynności z zakresu prawa pracy.
6. Dyrektor wykonuje swoje zadania przy pomocy:
  - 1) Zastępców Dyrektora;
    - a) Zastępcy ds. Klinicznych i Lecznictwa
    - b) Zastępcy ds. Administracyjno – Ekonomicznych,
  - 2) Głównego Księgowego ;
  - 3) Naczelnej Pielęgniarki;
  - 4) Pełnomocnika Dyrektora ds. Jakości;
  - 5) Kierowników bezpośrednio mu podległych komórek organizacyjnych.

##### **§ 10**

Do zadań Dyrektora należy w szczególności:

- 1) organizowanie pracy Zakładu w sposób zapewniający należyte wykonywanie działalności leczniczej oraz innych zadań statutowych, w warunkach zgodnych z obowiązującymi przepisami i zasadami, w zakresie ustalonym zawartymi umowami;
- 2) należyte gospodarowanie mieniem Zakładu oraz mieniem Województwa Podkarpackiego przekazany w użytkowanie Zakładowi;

- 3) wydawanie zarządzeń, regulaminów i innych aktów prawa wewnętrznego Zakładu.

## § 11

Oświadczenia woli w imieniu Zakładu składa Dyrektor lub osoby przez niego upoważnione.

## § 12

1. Rada Społeczna jest organem inicjującym i opiniodawczym Województwa Podkarpackiego oraz organem doradczym Dyrektora.
2. Radę Społeczną powołuje i odwołuje, oraz zwołuje jej pierwsze posiedzenie Zarząd Województwa Podkarpackiego.
3. W posiedzeniach Rady Społecznej uczestniczą: Dyrektor oraz przedstawiciele organizacji związkowych działających w Zakładzie.
4. W skład Rady Społecznej wchodzi 8 osób, w tym:
  - 1) przewodniczący - Marszałek Województwa Podkarpackiego lub osoba przez niego wyznaczona;
  - 2) członek - przedstawiciel Wojewody Podkarpackiego;
  - 3) członkowie - przedstawiciele wybrani przed Sejmik Województwa Podkarpackiego w liczbie 5 osób,
  - 4) członek - przedstawiciel Uniwersytetu Rzeszowskiego, wybrany przez Rektora.
5. Kadencja Rady Społecznej trwa 4 lata.
6. Sposób zwoływania posiedzeń Rady Społecznej, tryb pracy i podejmowania uchwał określa regulamin uchwalony przez Radę Społeczną i zatwierdzony przez Zarząd Województwa Podkarpackiego.
7. Od uchwały Rady Społecznej Dyrektorowi przysługuje odwołanie do Zarządu Województwa Podkarpackiego.

## § 13

Do zadań Rady Społecznej należy:

- 1) przedstawianie Zarządowi Województwa Podkarpackiego wniosków i opinii w sprawach:
  - a) zbycia aktywów trwałych oraz zakupu lub przyjęcia darowizny nowej aparatury i sprzętu medycznego,
  - b) związanych z przekształceniem lub likwidacją, rozszerzeniem lub ograniczeniem działalności,
  - c) przyznawania Dyrektorowi nagród,
  - d) rozwiązania stosunku pracy lub umowy cywilno-prawnej z Dyrektorem,
- 2) przedstawianie Dyrektorowi wniosków i opinii w sprawach:
  - a) planu finansowego, w tym planu inwestycyjnego,
  - b) rocznego sprawozdania z planu finansowego, w tym planu inwestycyjnego,
  - c) kredytów bankowych lub dotacji,
  - d) podziału zysku;
  - e) zbycia aktywów trwałych oraz zakupu lub przyjęcia darowizny nowej aparatury i sprzętu medycznego,
  - f) regulaminu organizacyjnego,
- 3) dokonywanie okresowych analiz skarg i wniosków wnoszonych przez pacjentów, z wyłączeniem spraw podlegających nadzorowi medycznemu;
- 4) opiniowanie wniosku w sprawie czasowego zaprzestania działalności leczniczej;

5) wykonywanie innych zadań określonych w ustawie o działalności leczniczej.

#### **§ 14**

Zarząd Województwa Podkarpackiego odwołuje członka Rady Społecznej przed upływem kadencji w przypadku:

- 1) pisemnej rezygnacji z członkostwa,
- 2) nieusprawiedliwionej nieobecności na 3 kolejnych posiedzeniach Rady,
- 3) odwołania członka przez podmiot delegujący daną osobę,
- 4) skazania prawomocnym wyrokiem za przestępstwo popełnione umyślnie,
- 5) nieprzestrzegania Regulaminu Rady Społecznej,

Członkostwo w Radzie wygasa z chwilą śmierci Członka Rady.

#### **§ 15**

1. W skład Zakładu wchodzi:

- 1) przedsiębiorstwa o charakterze medycznym określone w załączniku Nr 1 do Statutu
    - a) Przedsiębiorstwo Szpital Ogólny
    - b) Przedsiębiorstwo Zespół Poradni Specjalistycznych
  - 2) komórki organizacyjne pozamedyczne (administracyjne) określone w załączniku Nr 2 do statutu.
2. Szczegółową strukturę organizacyjną Zakładu, rodzaj działalności leczniczej i zakres udzielanych świadczeń zdrowotnych, organizację i zadania poszczególnych komórek organizacyjnych, sposób kierowania komórkami organizacyjnymi, a także inne kwestie przewidziane przepisami ustawy z dnia 15 kwietnia 2011 r. o działalności leczniczej do uregulowania w regulaminie organizacyjnym podmiotu leczniczego, określa Regulamin Organizacyjny ustalany przez Dyrektora.
3. Schemat organizacyjny Zakładu stanowi załącznik nr 3 do Statutu.

### **Rozdział IV Gospodarka finansowa**

#### **§ 16**

1. Zakład pokrywa z posiadanych środków i uzyskiwanych przychodów koszty działalności i reguluje zobowiązania na zasadach określonych przepisami prawa.
2. Zakład prowadzi gospodarkę finansową na podstawie planu finansowego ustalonego przez Dyrektora zakładu zgodnie z obowiązującymi przepisami.
3. Rachunkowość Zakładu prowadzona jest zgodnie z obowiązującymi przepisami prawa.

#### **§ 17**

Zakład może uzyskiwać środki finansowe:

- 1) z odpłatnej działalności leczniczej, chyba że przepisy odrębne stanowią inaczej;
- 2) z wydzielonej działalności innej niż wymieniona w pkt 1, o której mowa w § 7 Statutu;
- 3) z darowizn, zapisów, spadków oraz ofiarności publicznej, także pochodzenia zagranicznego;
- 4) na realizację innych zadań określonych odrębnymi przepisami;
- 5) będące środkami publicznymi na:



- a) realizację zadań w zakresie programów zdrowotnych i promocji zdrowia, w tym na zakup aparatury i sprzętu medycznego oraz wykonanie innych inwestycji koniecznych do realizacji tych zadań,
  - b) remonty,
  - c) inne niż określone w lit. a inwestycje,
  - d) realizację projektów finansowanych z udziałem środków pochodzących z budżetu Unii Europejskiej lub niepodlegających zwrotowi środków z pomocy udzielanej przez państwa członkowskie Europejskiego Porozumienia o Wolnym Handlu (EFTA), lub innych niż wymienione środków pochodzących ze źródeł zagranicznych niepodlegających zwrotowi na zasadach określonych w odrębnych przepisach,
  - e) cele określone w odrębnych przepisach oraz umowach międzynarodowych,
  - f) realizację programów wieloletnich,
  - g) pokrycie kosztów kształcenia i podnoszenia kwalifikacji osób wykonujących zawody medyczne;
- 6) na pokrycie ujemnego wyniku finansowego.

#### **§ 18**

Wartość majątku Zakładu stanowią:

- 1) fundusz założycielski;
- 2) fundusz zakładu.

#### **§ 19**

- 1. Zakład gospodaruje samodzielnie przekazanymi w nieodpłatne użytkowanie nieruchomościami i majątkiem Województwa Podkarpackiego oraz majątkiem własnym (otrzymanym lub zakupionym).
- 2. Zbycie, wydzierżawienie, wynajęcie, oddanie w użytkowanie oraz użyczenie aktywów trwałych może nastąpić wyłącznie na zasadach określonych przez Sejmik Województwa Podkarpackiego.

#### **§ 20**

O podziale zysku decyduje Dyrektor Zakładu, po zasięgnięciu opinii Rady Społecznej.

#### **§ 21**

- 1. Zarząd Województwa Podkarpackiego wybiera podmiot uprawniony do przeprowadzenia badania finansowego Zakładu.
- 2. Zarząd Województwa Podkarpackiego zatwierdza roczne sprawozdania finansowe Zakładu.

### **Rozdział IV**

#### **Przepisy przejściowe i końcowe**

#### **§ 22**

Statut wchodzi w życie z dniem uchwalenia przez Sejmik Województwa Podkarpackiego.

**1. Przedsiębiorstwo - Szpital Ogólny.**

- 1) Izba Przyjęć;
- 2) Klinika Ginekologii i Położnictwa ;
- 3) Klinika Otorinolaryngologii ;
- 4) Klinika Dermatologii ;
- 5) Klinika Gastroenterologii i Hepatologii z Pododdziałem Chorób Wewnętrznych;
- 6) Klinika Chirurgii Ogólnej i Onkologicznej ;
- 7) Klinika Anestezjologii i Intensywnej Terapii;
- 8) Klinika Urologii i Urologii Onkologicznej;
- 9) Klinika Okulistyki ;
- 10) Klinika Noworodków z Intensywną Opieką Medyczną;
- 11) Klinika Nefrologii;
- 12) Stacja Dializ;
- 13) Klinika Psychiatrii Ogólnej;
- 14) Klinika Chirurgii Szczękowo-Twarzowej ;
- 15) Klinika Hematologii;
- 16) Klinika Neurologii;
- 17) Kliniczny Oddział Dzienny Psychiatryczny;
- 18) Blok Operacyjny Chirurgii Ogólnej, Onkologicznej i Otorinolaryngologicznej;
- 19) Centralna Pracownia Endoskopowa;
- 20) Podkarpackie Centrum Onkologii;:
  - a) Klinika Onkologii Klinicznej,
  - b) Klinika Radioterapii,
  - c) Kliniczny Oddział Chemioterapii Diennej,
  - d) Klinika Ginekologii Onkologicznej ,
  - e) Kliniczny Zakład Radioterapii,
  - f) Kliniczny Zakład Brachyterapii,
  - g) Kliniczny Zakład Fizyki Medycznej,
- 21) Apteka Szpitalna;
- 22) Kliniczny Zakład Patomorfologii;
- 23) Kliniczny Zakład Diagnostyki Laboratoryjnej;
- 24) Kliniczny Zakład Radiologii i Diagnostyki Obrazowej;
  - a) Pracownia Tomografii Komputerowej,
  - b) Pracownia Rezonansu Magnetycznego,
- 25) Stanowisko ds. promocji zdrowia;
- 26) Stanowisko ds. zakażeń szpitalnych;
- 27) Główna Dietetyczka.

**2. Przedsiębiorstwo – Zespół Poradni Specjalistycznych z następującymi komórkami organizacyjnymi o charakterze medycznym:**

- 1) Przyszpitalna Konsultacyjna Poradnia Hematologiczna;
- 2) Przyszpitalna Poradnia Nefrologiczno – Dializacyjna;
- 3) Przyszpitalna Poradnia Chirurgii Szczękowo-Twarzowej i Stomatologicznej;

- 4) Przystpitalna Poradnia Urologiczna;
- 5) Przystpitalna Poradnia Okulistyki;
- 6) Poradnia Leczenia i Rehabilitacji Zaburzeń Psychiczych;
- 7) Przystpitalna Poradnia Chirurgii Onkologicznej;
- 8) Przystpitalna Poradnia Neonatologiczna;
- 9) Przystpitalna Poradnia Otorynolaryngologiczna;
- 10) Wojewódzka Przychodnia Onkologiczna;
  - a) Poradnia Genetyczna;
- 11) Przystpitalna Poradnia Gastroenterologiczna;
- 12) Przystpitalna Poradnia Endokrynologiczna;
- 13) Przystpitalna Poradnia Diabetologiczna;
- 14) Przystpitalna Poradnia Dermatologiczna;
- 15) Przystpitalna Poradnia Leczenia Bólu;
- 16) Poradnia Medycyny Pracy;
- 17) Zespół Leczenia Środowiskowego;

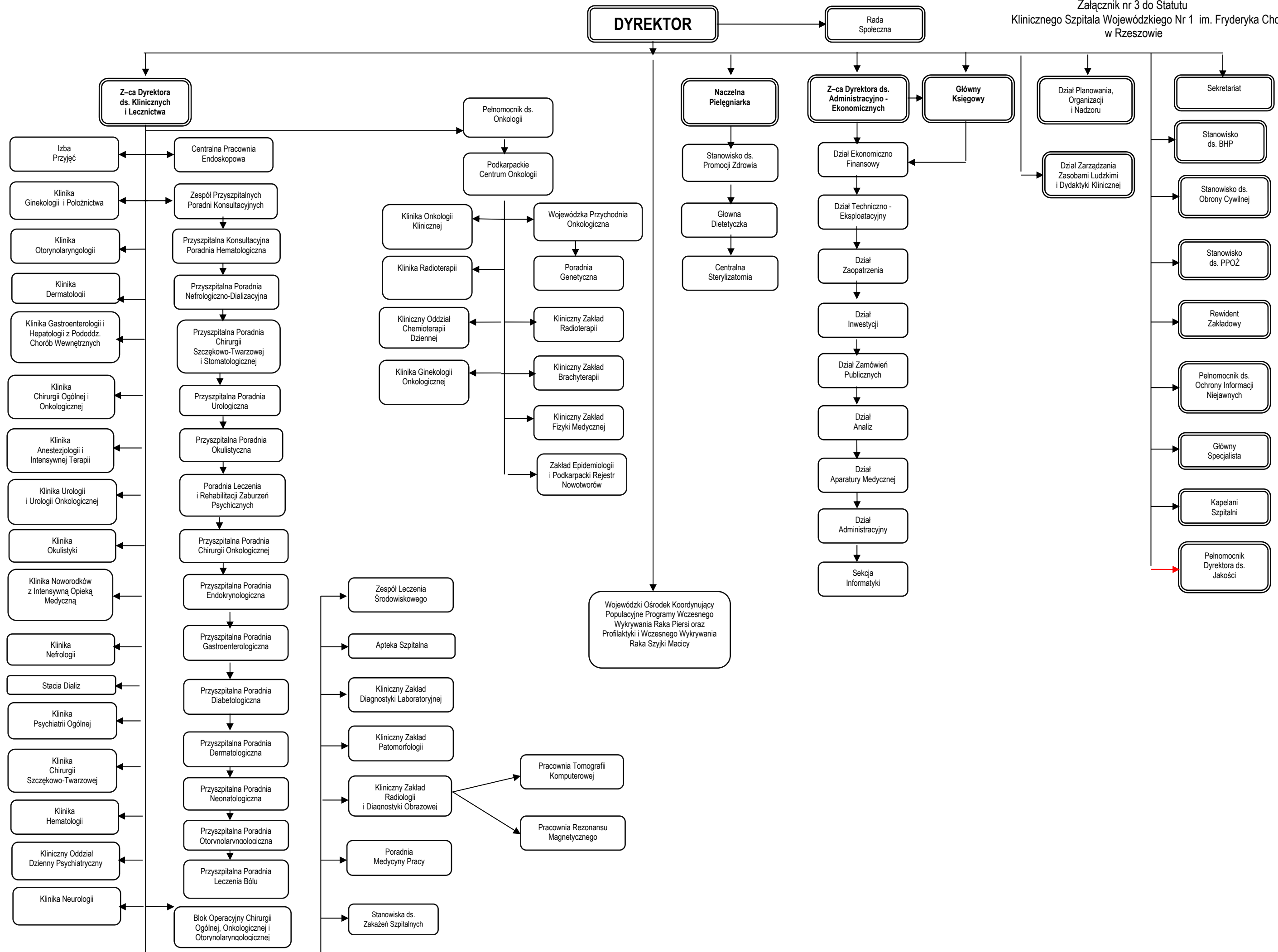
**Załącznik nr 2 do Statutu  
Klinicznego Szpitala  
Wojewódzkiego Nr 1  
im. Fryderyka Chopina  
w Rzeszowie**


1. W całym podmiocie leczniczym wyodrębnione zostały administracyjne komórki organizacyjne:

- 1) Sekretariat;
- 2) Centralna Sterylizatornia;
- 3) Dział Planowania, Organizacji i Nadzoru;
- 4) Dział Zarządzania Zasobami Ludzkimi i Dydaktyki Klinicznej;
- 5) Dział Ekonomiczno – Finansowy;
- 6) Dział Analiz;
- 7) Dział Zamówień Publicznych;
- 8) Dział Inwestycji;
- 9) Dział Zaopatrzenia;
- 10) Dział Techniczno – Eksploatacyjny;
- 11) Dział Aparatury Medycznej;
- 12) Dział Administracyjny;
- 13) Sekcja Informatyki
- 14) Stanowiska samodzielne;
  - a) Główny Specjalista,
  - b) Stanowisko ds. BHP,
  - c) Stanowisko ds. OC,
  - d) Stanowisko ds. p-poż.,
  - e) Rewident Zakładowy,
  - f) Pełnomocnik ds. ochrony informacji niejawnych,
  - g) Pełnomocnik Dyrektora ds. Jakości,
  - h) Kapelani Szpitalni,
- 15) Zakład Epidemiologii i Podkarpacki Rejestr Nowotworów;
- 16) Wojewódzki Ośrodek Koordynujący Populacyjne Programy Wczesnego Wykrywania Raka Piersi oraz Profilaktyki i Wczesnego Wykrywania Raka Szyjki Macicy.

Schemat organizacyjny Klinicznego Szpitala Wojewódzkiego Nr 1 im. Fryderyka Chopina w Rzeszowie

Załącznik nr 3 do Statutu  
Klinicznego Szpitala Wojewódzkiego Nr 1 im. Fryderyka Chopina  
w Rzeszowie






**WOJEWÓDZKI SZPITAL SPECJALISTYCZNY**  
*im. Fryderyka Chopina*  
**w RZESZOWIE**

*ul. Szopena 2, 35-055 Rzeszów, tel. 0-17-8666001, fax. 0-17-8666020*

Rzeszów, 05.03.2015 r.

WSS-VIII-704/14/2015



**Pani**  
**Teresa Gwizdak**  
**Dyrektor**  
**Departamentu Ochrony Zdrowia**  
**i Polityki Społecznej**  
**Urzędu Marszałkowskiego**  
**Województwa Podkarpackiego**

W załączeniu przesyłam Uchwały Rady Społecznej Wojewódzkiego Szpitala Specjalistycznego im Fryderyka Chopina związane ze zmianami w statucie tj.:

- Uchwała nr 1 /X/14 z dnia 30 grudnia 2014 r. – w sprawie opinii dotyczącej rozszerzenia działalności o Poradnie leczenia Bólu,
- Uchwała nr 2/X/14 z dnia 30 grudnia 2014 r – w sprawie wyrażenia opinii dotyczącej likwidacji Zakładu Prewencji, Profilaktyki i Diagnostyki Nowotworów,
- Uchwała nr 12/X/15 z dnia 04 marca 2015 r w sprawie wyrażenia opinii dotyczącej rozszerzenia działalności oraz zmiany nazw Oddziałów Wojewódzkiego Szpitala Specjalistycznego im. Fryderyka Chopina w Rzeszowie
- Uchwała nr 13/X/15 z dnia 04 marca 2015 r w sprawie wyrażenia opinii dotyczącej rozszerzenia działalności oraz zmiany nazwy Wojewódzkiego Szpitala Specjalistycznego im. Fryderyka Chopina w Rzeszowie

Z-ca Dyrektora  
ds. Administracyjno-Ekonomicznych  
*[Signature]*  
mgr Krzysztof Prokop

**Uchwała Rady Społecznej Wojewódzkiego Szpitala Specjalistycznego  
*im. Fryderyka Chopina* w Rzeszowie  
z dnia 30 grudnia 2014 r.  
Nr 1 /X/14**

*w sprawie wyrażenia opinii dotyczącej rozszerzenia działalności o Poradnie Leczenia Bólu*

Działając na podstawie art. 48 ust. 2 pkt. 1 lit. b) ustawy z dnia 15 kwietnia 2011 r. o działalności leczniczej ( t.j. Dz.U. 2013, poz. 217 z późn. zm.) oraz § 8 ust. 1 Regulaminu Rady Społecznej Wojewódzkiego Szpitala Specjalistycznego *im. Fryderyka Chopina* w Rzeszowie,

**Rada Społeczna**


uchwała, co następuje:

**§ 1**

Rada Społeczna Wojewódzkiego Szpitala Specjalistycznego *im. Fryderyka Chopina* w Rzeszowie pozytywnie opiniuje rozszerzenie działalności o Poradnie Leczenia Bólu.

**§ 2**

Zobowiązuje się Przewodniczącego Rady Społecznej do przedstawienia niniejszej opinii Zarządowi Województwa Podkarpackiego.

**Przewodniczący  
Rady Społecznej**  
  
**Lesław Majkut**

**Uchwała Rady Społecznej Wojewódzkiego Szpitala Specjalistycznego  
*im. Fryderyka Chopina* w Rzeszowie  
z dnia 30 grudnia 2014 r.  
Nr 2 /X/14**

*w sprawie wyrażenia opinii dotyczącej likwidacji Zakładu Prewencji, Profilaktyki i Diagnostyki Nowotworów.*

Działając na podstawie art. 48 ust. 2 pkt. 1 lit. b) ustawy z dnia 15 kwietnia 2011 r. o działalności leczniczej (t.j. Dz.U. 2013, poz. 217 z późn. zm.) oraz § 8 ust. 1 Regulaminu Rady Społecznej Wojewódzkiego Szpitala Specjalistycznego *im. Fryderyka Chopina* w Rzeszowie,

**Rada Społeczna**


uchwała, co następuje:

**§ 1**

Rada Społeczna Wojewódzkiego Szpitala Specjalistycznego *im. Fryderyka Chopina* w Rzeszowie pozytywnie opiniuje likwidację Zakładu Prewencji, Profilaktyki i Diagnostyki Nowotworów.

**§ 2**

Zobowiązuje się Przewodniczącą Rady Społecznej do przedstawienia niniejszej opinii Zarządowi Województwa Podkarpackiego.

**Przewodniczący  
Rady Społecznej**  
  
**Lesław Majkut**



**Uchwała Rady Społecznej Wojewódzkiego Szpitala Specjalistycznego  
im. Fryderyka Chopina w Rzeszowie  
z dnia 04 marca 2015r.  
Nr 12 /X/15**

*w sprawie wyrażenia opinii dotyczącej rozszerzenia działalności oraz zmiany  
nazw Oddziałów Wojewódzkiego Szpitala Specjalistycznego im. Fryderyka Chopina  
w Rzeszowie*

Działając na podstawie art. 48 ust. 2 pkt 1 lit b) ustawy z dnia 15 kwietnia 2011 r. o działalności leczniczej (Dz.U. 2013, poz. 217 z późn. zm.) oraz § 8 ust. 1 Regulaminu Rady Społecznej Wojewódzkiego Szpitala Specjalistycznego im. Fryderyka Chopina w Rzeszowie,

**Rada Społeczna**


uchwała co następuje:

**§ 1.**

Rada Społeczna Wojewódzkiego Szpitala Specjalistycznego im. Fryderyka Chopina w Rzeszowie pozytywnie opiniuje rozszerzenie działalności Wojewódzkiego Szpitala Specjalistycznego im. Fryderyka Chopina w Rzeszowie o działalność naukową i badawczo-naukową w związku z realizowaną współpracą z Uniwersytetem Rzeszowskim z siedzibą w Rzeszowie oraz związaną z tym zmianę nazw Oddziałów Szpitala zgodnie z projektem Statutu Szpitala i projektem schematu organizacyjnego Szpitala stanowiącymi Załącznik nr 1.

**§ 2.**

Zobowiązuje się Przewodniczącego Rady Społecznej do przedstawienia niniejszej opinii Zarządowi Województwa Podkarpackiego.

**Przewodniczący  
Rady Społecznej**  
  
**Lesław Majkut**

**Uchwała Rady Społecznej Wojewódzkiego Szpitala Specjalistycznego  
im. Fryderyka Chopina w Rzeszowie  
z dnia 4 marca 2015r.  
Nr 13 /X/15**

*w sprawie wyrażenia opinii dotyczącej rozszerzenia działalności oraz zmiany  
nazwy Wojewódzkiego Szpitala Specjalistycznego im. Fryderyka Chopina w Rzeszowie*

Działając na podstawie art. 48 ust. 2 pkt 1 lit. b) ustawy z dnia 15 kwietnia 2011 r. o działalności leczniczej (Dz.U. 2013, poz. 217 z późn. zm.) oraz § 8 ust. 1 *Regulaminu Rady Społecznej Wojewódzkiego Szpitala Specjalistycznego im. Fryderyka Chopina w Rzeszowie*,

**Rada Społeczna**


uchwala, co następuje:

**§ 1.**

Rada Społeczna pozytywnie opiniuje rozszerzenie działalności Wojewódzkiego Szpitala Specjalistycznego im. Fryderyka Chopina w Rzeszowie o działalność naukową i badawczo-naukową w związku z realizowaną współpracą z Uniwersytetem Rzeszowskim z siedzibą w Rzeszowie oraz związaną z tym zmianę nazwy Szpitala z „Wojewódzki Szpital Specjalistyczny im. Fryderyka Chopina” na „Wojewódzki Szpital Kliniczny nr 1 im. Fryderyka Chopina w Rzeszowie”.

**§ 2.**

Zobowiązuje się Przewodniczącego Rady Społecznej do przedstawienia niniejszej opinii Zarządowi Województwa Podkarpackiego.

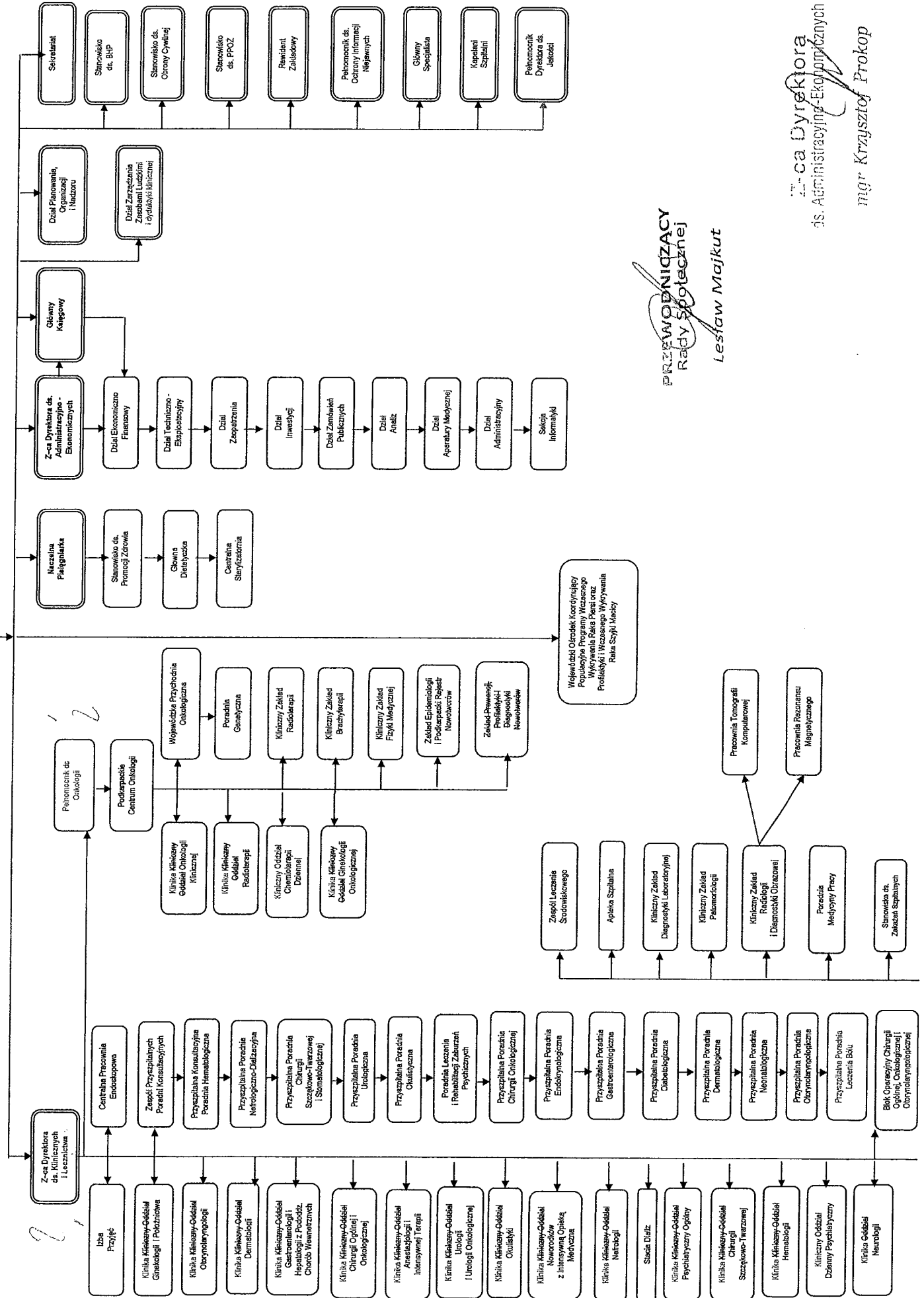
**Przewodniczący  
Rady Społecznej**  
  
**Lesław Majkut**

Schemat organizacyjny Wojewódzkiego Szpitala Klinicznego nr 1 im. Fryderyka Chopina w Rzeszowie

Załącznik nr 3 do Statutu  
Wojewódzkiego Szpitala Klinicznego nr 1 im. Fryderyka Chopina  
w Rzeszowie

**DYREKTOR**

Rada Spółeczna



**PRZEWODNICZĄCY**  
Rady Spółecznej  
*Lesław Majkut*

12-ca Dyrektora  
ds. Administracyjnych i Ekonomicznych  
*mgr Krzysztof Prokop*

**-projekt-**

**Uchwała Nr  
Sejmiku Województwa Podkarpackiego  
z dnia**

**w sprawie nadania Statutu  
Klinicznemu Szpitalowi Wojewódzkiemu Nr 2 im. Św. Jadwigi Królowej  
w Rzeszowie.**

Działając na podstawie art. 42 ust. 4 ustawy z dnia 15 kwietnia 2011 r. o działalności leczniczej (Dz. U. z 2013 r., poz. 217 z późn. zm.) i art. 18 pkt 20 ustawy z dnia 5 czerwca 1998 r. o samorządzie województwa (Dz. U. z 2013 r., poz. 596 z późn. zm.)

**Sejmik Województwa Podkarpackiego  
uchwala, co następuje:**

**§ 1**

Nadaje się Statut Klinicznemu Szpitalowi Wojewódzkiemu Nr 2 im. Św. Jadwigi Królowej w Rzeszowie w brzmieniu określonym w załączniku do niniejszej uchwały.

**§ 2**

Traci moc dotychczasowy Statut Szpitala Wojewódzkiego Nr 2 im. Św. Jadwigi Królowej w Rzeszowie nadany uchwałą Nr LVIII/1102/14 Sejmiku Województwa Podkarpackiego z dnia 27 października 2014 r. w sprawie nadania Statutu Szpitalowi Wojewódzkiemu Nr 2 im. Św. Jadwigi Królowej w Rzeszowie.

**§ 3**

Uchwała wchodzi w życie z dniem podjęcia.

## Uzasadnienie

**do projektu uchwały Sejmiku Województwa Podkarpackiego w sprawie nadania Statutu Klinicznemu Szpitalowi Wojewódzkiemu Nr 2 im. Św. Jadwigi Królowej w Rzeszowie.**

Zmiany w Statucie Szpitala związane są głównie z tworzeniem kierunku lekarskiego na Uniwersytecie Rzeszowskim i głównie polegają na:

- 1) zmianie nazwy Szpitala z Szpital Wojewódzki Nr 2 im. Św. Jadwigi Królowej w Rzeszowie na Kliniczny Szpital Wojewódzki Nr 2 im. Św. Jadwigi Królowej w Rzeszowie;
- 2) rozszerzeniu kompetencji Zastępcy Dyrektora ds. Lecznictwa o zadania kliniczne;
- 3) utworzeniu nowych Oddziałów Szpitalnych, które następnie będą udostępnione Uniwersytetowi Rzeszowskiemu;
- 4) zmianie nazw Oddziałów Klinicznych na Kliniki;
- 5) wykreśleniu ze struktury organizacyjnej Klinicznej Pracowni Fizjoterapii - *Dziennego Oddziału Rehabilitacji Kardiologicznej* i wprowadzenie go jako samodzielnego oddziału do struktury organizacyjnej Regionalnego Ośrodka Rehabilitacyjno – Edukacyjnego dla dzieci Młodzieży im. Św. Jana Pawła II;
- 6) rozszerzeniu nazwy i zadań Działu Służb Pracowniczych o *Dydaktykę*.

Wynika to z realizowanej współpracy z Uniwersytetem Rzeszowskim na mocy zawartej umowy. Zmiana nazwy Szpitala oraz oddziałów zostały pozytywnie zaopiniowane przez Radę Społeczną.

Mając na uwadze powyższe podjęcie przedmiotowej uchwały Sejmiku jest w pełni uzasadnione.

# **Statut**

## **Kliniczny Szpital Wojewódzki Nr 2 im. Św. Jadwigi Królowej w Rzeszowie**

Marzec 2015 r.

## **Rozdział I**

### **Nazwa i siedziba**

#### **§ 1**

1. Kliniczny Szpital Wojewódzki Nr 2 im. Św. Jadwigi Królowej w Rzeszowie zwany dalej „Zakładem” jest podmiotem leczniczym niebędącym przedsiębiorcą w rozumieniu przepisów ustawy z dnia 15 kwietnia 2011 r. o działalności leczniczej (Dz. U. z 2013 r., poz. 217 z późn. zm.).
2. Zakład posiada osobowość prawną i jest wpisany do Krajowego Rejestru Sądowego pod numerem 0000004665.
3. Podmiotem tworzącym Zakład jest Województwo Podkarpackie.
4. Nadzór nad działalnością Zakładu sprawuje Zarząd Województwa Podkarpackiego.
5. Obszarem działania Zakładu jest Województwo Podkarpackie.
6. Zakład może udzielać świadczeń zdrowotnych ludności z pozostałej części kraju i cudzoziemcom na podstawie ogólnie obowiązujących przepisów.
7. W związku z udostępnieniem przez Zakład Uniwersytetowi Rzeszowskiemu jednostek organizacyjnych niezbędnych do realizacji zadań polegających na kształceniu przed – i po dyplomowym w zawodach medycznych Zakład może używać oznaczenia „Kliniczny Szpital”, a poszczególne udostępnione jednostki organizacyjne oznaczenia : „Klinika”, „Kliniczny” lub „Kliniczna”.

#### **§ 2**

Zakład działa pod nazwą „Kliniczny Szpital Wojewódzki Nr 2 im. Św. Jadwigi Królowej w Rzeszowie”.

#### **§ 3**

Siedzibą Zakładu jest miasto Rzeszów.

#### **§ 4**

Zakład działa na podstawie:

- 1) ustawy z dnia 15 kwietnia 2011 r. o działalności leczniczej (Dz. U. z 2013 r., poz. 217 z późn. zm.), zwanej dalej „ustawą o działalności leczniczej”;
- 2) niniejszego Statutu;
- 3) innych, obowiązujących w zakresie prowadzonej działalności, przepisów prawa.

## **Rozdział II**

### **Cele i zadania**

#### **§ 5**

1. Zakład realizuje zadania samorządu województwa w zakresie promocji i ochrony zdrowia.
2. Zakład prowadzi działalność leczniczą w rodzaju stacjonarne i całodobowe świadczenia zdrowotne.

#### **§ 6**

1. Podstawowym celem działania Zakładu jest wykonywanie działalności leczniczej poprzez udzielanie świadczeń zdrowotnych. Celem Zakładu jest również promocja zdrowia i realizacja zadań dydaktycznych związanych z kształceniem studentów medycyny i innych zawodów i badawczych w powiązaniu z udzielaniem świadczeń zdrowotnych i promocją zdrowia, w tym wdrażanie nowych technologii medycznych oraz metod leczenia.
2. Realizując cele określone w ust. 1, Zakład jednocześnie uczestniczy w :
  - 1) przygotowywaniu osób do wykonywania zawodu lekarza lub innego medycznego i podyplomowym kształceniu lekarzy oraz innych osób wykonujących zawód medyczny;
  - 2) prowadzeniu prac badawczych (badania kliniczne, eksperymenty medyczne).

#### **§ 7**

1. Do podstawowych zadań Zakładu należy udzielanie świadczeń zdrowotnych finansowanych ze środków publicznych ubezpieczonym oraz innym osobom uprawnionym do tych świadczeń na podstawie odrębnych przepisów, nieodpłatnie, za częściową odpłatnością lub całkowitą odpłatnością w szczególności:
  - 1) udzielanie stacjonarnych, i całodobowych świadczeń zdrowotnych w ramach posiadanych specjalności, w tym świadczeń szpitalnych;
  - 2) udzielanie świadczeń zdrowotnych w ramach posiadanych specjalności, w tym wykonywanie badań diagnostycznych przez zakłady i pracownie diagnostyczne w celu rozpoznania stanu zdrowia i ustalenia dalszego postępowania leczniczego;
  - 3) prowadzenie działalności mającej na celu promocję zdrowia;
  - 4) uczestniczenie w kształceniu lekarzy i innych osób wykonujących zawód medyczny na zasadach określonych w odrębnych przepisach regulujących kształcenie tych osób, w tym ułatwianie podnoszenia kwalifikacji zawodowych oraz prowadzenie działalności szkoleniowej, w szczególności staży podyplomowych i specjalizacyjnych;
2. Zakład może organizować i prowadzić szkolenia dla innych podmiotów w zakresie wykonywania zawodów medycznych, organizacji i pracy oddziałów szpitalnych,



zarządzania w służbie zdrowia i prawa medycznego.

3. Zakład realizuje zadania obronne, obrony cywilnej, zarządzania kryzysowego, ochrony mienia i informacji niejawnych.
4. Zakład wykonuje inne niż określone w ust. 1-3 zadania wynikające z obowiązujących przepisów prawa.
5. W wykonywaniu zadań Zakład współpracuje z:
  - 1) Uniwersytetem Rzeszowskim z siedzibą w Rzeszowie;
  - 2) innymi podmiotami wykonującymi działalność leczniczą;
  - 3) stacjami sanitarno – epidemiologicznymi;
  - 4) jednostkami samorządowymi;
  - 5) organizacjami społecznymi;
  - 6) innymi niż wykonujące działalność leczniczą podmiotami;
  - 7) osobami fizycznymi;
  - 8) innymi niż wymienione w pkt 1-6 - w zakresie niezbędnym do realizacji celów statutowych.

## **§ 8**

1. Zakład może prowadzić inną działalność niż działalność lecznicza nieuciążliwą dla pacjenta oraz przebiegu leczenia w szczególności działalność gospodarczą polegającą na:

- 1) najmie, dzierżawie i użyczeniu majątku trwałego;
- 2) sterylizacji sprzętu;
- 3) naprawach sprzętu medycznego;
- 4) praniu, sprzątanii;
- 5) prowadzeniu apteki ogólnodostępnej;
- 6) sprzedaży wyrobów medycznych, w tym ortopedycznych;
- 7) prowadzeniu działalności gastronomicznej i dostarczaniu żywności dla odbiorców zewnętrznych (catering);
- 8) prowadzeniu działalności usługowej związanej z poprawą kondycji fizycznej;
- 9) prowadzeniu działalności usługowej w zakresie transportu;
- 10) prowadzeniu działalności usługowej w zakresie odpłatnego zakwaterowania;
- 11) organizacji targów, wystaw i kongresów.

2. Zakład może prowadzić szkolenia, konferencje, kursy w zakresie promocji zdrowia dla placówek szkolnych, oświatowo-wychowawczych, organizacji społecznych, stowarzyszeń, zainteresowanych osób fizycznych. Zakład może również udostępniać swoje mienie na ten cel innym jednostkom.

### **Rozdział III**

#### **Organy i struktura organizacyjna, w tym zadania, czas trwania kadencji i okoliczności odwołania członków Rady Społecznej**

##### **§ 9**

Organami Zakładu są:

- 1) Dyrektor;
- 2) Rada Społeczna.

##### **§ 10**

1. Dyrektor zarządza i kieruje Zakładem, w tym także przedsiębiorstwami i reprezentuje go na zewnątrz.
2. Dyrektor samodzielnie podejmuje decyzje dotyczące funkcjonowania Zakładu i ponosi odpowiedzialność za zarządzanie Zakładem.
3. Zarząd Województwa Podkarpackiego nawiązuje z Dyrektorem stosunek pracy na podstawie powołania lub umowy o pracę albo zawiera z nim umowę cywilno-prawną.
4. Dyrektor nie może podejmować innego zatrudnienia bez, wyrażonej w formie pisemnej, zgody Zarządu Województwa Podkarpackiego.
5. Dyrektor jest przełożonym wszystkich pracowników Zakładu oraz dokonuje wobec nich czynności z zakresu prawa pracy.
6. Dyrektor wykonuje swoje zadania przy pomocy:
  - 1) Zastępców Dyrektora ;
    - a) Zastępcy Dyrektora ds. Klinicznych i Lecznictwa;
    - b) Zastępcy Dyrektora ds. Administracyjno-Pracowniczych,
    - c) Zastępcy Dyrektora ds. Ekonomiczno - Eksploatacyjnych,
  - 2) Głównego Księgowego;
  - 3) Naczelnej Pielęgniarki;
  - 4) Kierowników bezpośrednio mu podległych komórek organizacyjnych.

##### **§ 11**

Do zadań Dyrektora należy w szczególności:

- 1) organizowanie pracy Zakładu w sposób zapewniający należyte wykonywanie działalności leczniczej oraz innych zadań statutowych, w warunkach zgodnych z obowiązującymi przepisami i zasadami, w zakresie ustalonym zawartymi umowami;
- 2) należyte gospodarowanie mieniem Zakładu oraz mieniem Województwa Podkarpackiego przekazanym w użytkowanie Zakładowi;

3) wydawanie zarządzeń, regulaminów i innych aktów prawa wewnętrznego Zakładu.

## **§ 12**

Oświadczenia woli w imieniu Zakładu składa Dyrektor lub osoby przez niego upoważnione.

## **§ 13**

1. Rada Społeczna jest organem inicjującym i opiniodawczym Województwa Podkarpackiego oraz organem doradczym Dyrektora.

2. Radę Społeczną powołuje i odwołuje, oraz zwołuje jej pierwsze posiedzenie Zarząd Województwa Podkarpackiego.

3. W posiedzeniach Rady Społecznej uczestniczą: Dyrektor oraz przedstawiciele organizacji związkowych działających w Zakładzie.

4. W skład Rady Społecznej wchodzi 8 osób, w tym:

1) przewodniczący - Marszałek Województwa Podkarpackiego lub osoba przez niego wyznaczona;

2) członek - przedstawiciel Wojewody Podkarpackiego;

3) członkowie - przedstawiciele wybrani przez Sejmik Województwa Podkarpackiego w liczbie 5 osób.

4) członek – przedstawiciel Uniwersytetu Rzeszowskiego, wybrany przez Rektora

5. Kadencja Rady Społecznej trwa 4 lata.

6. Sposób zwoływania posiedzeń Rady Społecznej, tryb pracy i podejmowania uchwał określa regulamin uchwalony przez Radę Społeczną i zatwierdzony przez Zarząd Województwa Podkarpackiego.

7. Od uchwały Rady Społecznej Dyrektorowi przysługuje odwołanie do Zarządu Województwa Podkarpackiego.

## **§ 14**

Do zadań Rady Społecznej należy:

1) przedstawianie Zarządowi Województwa Podkarpackiego wniosków i opinii w sprawach;

a) zbycia aktywów trwałych oraz zakupu lub przyjęcia darowizny nowej aparatury i sprzętu medycznego,

b) związanych z przekształceniem lub likwidacją, rozszerzeniem lub ograniczeniem działalności,

c) przyznawania Dyrektorowi nagród,

d) rozwiązania stosunku pracy lub umowy cywilno-prawnej z Dyrektorem,

2) przedstawianie Dyrektorowi wniosków i opinii w sprawach;

- a) planu finansowego, w tym planu inwestycyjnego,
  - b) rocznego sprawozdania z planu finansowego, w tym planu inwestycyjnego,
  - c) kredytów bankowych lub dotacji,
  - d) podziału zysku,
  - e) zbycia aktywów trwałych oraz zakupu lub przyjęcia darowizny nowej aparatury i sprzętu medycznego,
  - f) regulaminu organizacyjnego,
- 3) dokonywanie okresowych analiz skarg i wniosków wnoszonych przez pacjentów, z wyłączeniem spraw podlegających nadzorowi medycznemu;
  - 4) opiniowanie wniosku w sprawie czasowego zaprzestania działalności leczniczej;
  - 5) wykonywanie innych zadań określonych w ustawie o działalności leczniczej.

## **§ 15**

1. Zarząd Województwa Podkarpackiego odwołuje członka Rady Społecznej przed upływem kadencji w przypadku:

- 1) pisemnej rezygnacji z członkostwa;
- 2) nieusprawiedliwionej nieobecności na 3 kolejnych posiedzeniach Rady;
- 3) odwołania członka przez podmiot delegujący daną osobę;
- 4) nieprzestrzegania Regulaminu Rady Społecznej.

2. Członkostwo w Radzie wygasa z chwilą śmierci członka Rady Społecznej.

## **§ 16**

1. W skład Zakładu wchodzi :

1) przedsiębiorstwa :

- a) Ośrodek Świadczeń Szpitalnych – określony w Zał. Nr 1 do Statutu,
- b) Kliniczny Regionalny Ośrodek Rehabilitacyjno – Edukacyjny dla Dzieci i Młodzieży im. Św. Jana Pawła II – określony w Zał. Nr 2 do Statutu,
- c) Poradnie przy Klinicznym Regionalnym Ośrodku Rehabilitacyjno – Edukacyjnym dla Dzieci i Młodzieży im. Św. Jana Pawła określone w Zał. Nr 3 do Statutu,
- d) Ośrodek Ambulatoryjnych Świadczeń Zdrowotnych – określony w Zał. Nr 4 do Statutu;

2) jednostki działalności pozamedycznej i inne stanowiska określone w Zał. Nr 5 do Statutu.

2. Schemat organizacyjny stanowi załącznik nr 6 do Statutu.

3. Szczegółową strukturę organizacyjną Zakładu, w tym przedsiębiorstw i jednostek wymienionych w ust. 1 rodzaj działalności leczniczej i zakres udzielanych świadczeń zdrowotnych, organizację i zadania poszczególnych komórek organizacyjnych, sposób

kierowania komórkami organizacyjnymi, a także inne kwestie przewidziane przepisami ustawy z dnia 15 kwietnia 2011 r. o działalności leczniczej określa Regulamin Organizacyjny ustalany przez Dyrektora.

## **Rozdział IV**

### **Gospodarka finansowa**

#### **§ 17**

1. Zakład pokrywa z posiadanych środków i uzyskiwanych przychodów koszty działalności i reguluje zobowiązania na zasadach określonych przepisami prawa.
2. Zakład prowadzi gospodarkę finansową na podstawie rocznego planu finansowego ustalonego przez Dyrektora Zakładu obejmującego wszystkie jednostki organizacyjne, w tym przedsiębiorstwa, zgodnie z obowiązującymi przepisami
3. Rachunkowość Zakładu prowadzona jest wspólnie dla wszystkich jednostek organizacyjnych Zakładu, w tym przedsiębiorstw, zgodnie z obowiązującymi przepisami.

#### **§ 18**

Zakład może uzyskiwać środki finansowe:

- 1) z odpłatnej działalności leczniczej, chyba że przepisy odrębne stanowią inaczej;
- 2) z wydzielonej działalności gospodarczej innej niż wymieniona w pkt 1, o której mowa w § 8 Statutu;
- 3) z darowizn, zapisów, spadków oraz ofiarności publicznej, także pochodzenia zagranicznego;
- 4) na realizację innych zadań określonych odrębnymi przepisami;
- 5) będące środkami publicznymi na:
  - a) realizację zadań w zakresie programów zdrowotnych i promocji zdrowia, w tym na zakup aparatury i sprzętu medycznego oraz wykonanie innych inwestycji koniecznych do realizacji tych zadań;
  - b) remonty;
  - c) inne niż określone w lit. a inwestycje;
  - d) realizację projektów finansowanych z udziałem środków pochodzących z budżetu Unii Europejskiej lub niepodlegających zwrotowi środków z pomocy udzielanej przez państwa członkowskie Europejskiego Porozumienia o Wolnym Handlu (EFTA), lub innych niż wymienione środków pochodzących ze źródeł zagranicznych niepodlegających zwrotowi na zasadach określonych w odrębnych przepisach;
  - e) cele określone w odrębnych przepisach oraz umowach międzynarodowych;
  - f) realizację programów wieloletnich;

- g) pokrycie kosztów kształcenia i podnoszenia kwalifikacji osób wykonujących zawody medyczne;
- h) na pokrycie ujemnego wyniku finansowego.

#### **§ 19**

Wartość majątku Zakładu stanowią:

- 1) fundusz założycielski;
- 2) fundusz zakładu.

#### **§ 20**

- 1. Zakład gospodaruje samodzielnie przekazanymi w nieodpłatne użytkowanie nieruchomościami i majątkiem Województwa Podkarpackiego oraz majątkiem własnym (otrzymanym lub zakupionym).
- 2. Zbycie, wdzierżawienie, wynajęcie, oddanie w użytkowanie oraz użyczenie aktywów trwałych może nastąpić wyłącznie na zasadach określonych przez Sejmik Województwa Podkarpackiego.

#### **§ 21**

O podziale zysku decyduje Dyrektor Zakładu, po zasięgnięciu opinii Rady Społecznej.

#### **§ 22**

- 1. Zarząd Województwa Podkarpackiego wybiera podmiot uprawniony do przeprowadzenia badania sprawozdania finansowego Zakładu.
- 2. Zarząd Województwa Podkarpackiego zatwierdza roczne sprawozdanie finansowe Zakładu.

### **Rozdział V**

#### **Przepisy przejściowe i końcowe**

#### **§ 23**

Statut wchodzi w życie z dniem nadania przez Sejmik Województwa Podkarpackiego.

## **OŚRODEK ŚWIADCZEŃ SZPITALNYCH :**

- 1) Klinika Chorób Wewnętrznych, Nefrologii i Endokrynologii z Pracownią Medycyny Nuklearnej;
- 2) Klinika Kardiologii z Pododdziałem Ostrych Zespołów Wieńcowych;
- 3) Klinika Reumatologii;
- 4) Klinika Rehabilitacji z Pododdziałem Wczesnej Rehabilitacji Neurologicznej;
- 5) Klinika Neurologii z Pododdziałem Leczenia Udaru Mózgu;
- 6) I Klinika Pediatrii i Gastroenterologii Dziecięcej;**
- 7) II Klinika Pediatrii, Endokrynologii i Diabetologii Dziecięcej;**
- 8) Klinika Neurologii Dziecięcej;**
- 9) Klinika Chirurgii Dziecięcej;
- 10) Klinika Noworodków z Pododdziałem Intensywnej Terapii Noworodka;
- 11) Klinika Ginekologii I Położnictwa;
- 12) Klinika Chirurgii Ogólnej;
- 13) Klinika Neurochirurgii i Neurotraumatologii z Pododdziałem Urazów Kręgosłupa;
- 14) Klinika Intensywnej Terapii i Anestezjologii z Ośrodkiem Ostrych Zatruc;
- 15) Klinika Ortopedii i Traumatologii Narządu Ruchu Dzieci i Dorosłych;**
- 16) Klinika Gastroenterologii i Centralna Pracownia Endoskopii;
- 17) Szpitalny Oddział Ratunkowy;
- 18) Klinika Kardiochirurgii;
- 19) Klinika Alergologii;
- 20) Klinika Onkohematologii Dziecięcej;
- 21) Izba Przyjęć;
- 22) Blok Operacyjny Ogólny;
- 23) Blok Operacyjny Dzieci;
- 24) Apteka Szpitalna;
- 25) Bank Krwi z Pracownią Immunologii Transfuzjologicznej;
- 26) Ośrodek Dializoterapii ;
- 27) Kliniczny Zakład Diagnostyki Laboratoryjnej;
- 28) Kliniczny Zakład Mikrobiologii;
- 29) Kliniczny Zakład Radiologii i Diagnostyki Obrazowej;
- 30) Kliniczny Zakład Patomorfologii ;
- 31) Kliniczna Pracownia Neurofizjologii;
- 32) Kliniczna Pracownia Fizjoterapii.





Załącznik Nr 2 do Statutu  
Klinicznego Szpitala  
Wojewódzkiego  
Nr 2 im. Św. Jadwigi  
Królowej w Rzeszowie

**KLINICZNY REGIONALNY OŚRODEK REHABILITACYJNO – EDUKACYJNY  
DLA DZIECI I MŁODZIEŻY im. Św. Jana Pawła II :**

**1) Oddziały :**

- a) Oddział Rehabilitacji Kardiologicznej,
- b) Oddział Rehabilitacji Neurologicznej Dzieci i Młodzieży,
- c) Oddział Rehabilitacji Ogólnoustrojowej Dzieci i Młodzieży,
- d) Dzienny Oddział Neurorehabilitacji,
- e) Dzienny Oddział Rehabilitacji Ogólnoustrojowej Dzieci i Młodzieży,
- f) Dzienny Oddział Rehabilitacji Psychiatrycznej Dzieci i Młodzieży,
- g) Dzienny Oddział Rehabilitacji Kardiologicznej;**

**2) Pracownia Fizjoterapii z Pracownią Analizy Ruchu.**

Załącznik nr 3 do Statutu  
Klinicznego Szpitala  
Wojewódzkiego  
Nr 2 im. Św. Jadwigi  
Królowej w Rzeszowie

**PORADNIE PRZY KLINICZNYM REGIONALNYM OŚRODKU REHABILITACYJNO  
– EDUKACYJNYM DLA DZIECI I MŁODZIEŻY im. Św. Jana Pawła II :**

- 1) Poradnia Rehabilitacji Kardiologicznej,
- 2) Poradnia Wad Postawy,
- 3) Poradnia Rehabilitacji Dzieci i Młodzieży,
- 4) Poradnia Zdrowia Psychicznego Dzieci i Młodzieży,
- 5) Poradnia Logopedyczna.

## **OŚRODEK AMBULATORYJNYCH ŚWIADCZEŃ ZDROWOTNYCH :**

### 1) Wojewódzka Przychodnia Specjalistyczna dla Dorosłych :

- a) Poradnia Diabetologiczna,
- b) Poradnia Endokrynologiczna,
- c) Poradnia Gastroenterologiczna,
- d) Poradnia Hematologiczna,
- e) Poradnia Kardiologiczna,
- f) Poradnia Nefrologiczna,
- g) Poradnia Neurologiczna,
- h) Poradnia Reumatologiczna,
- i) Poradnia Rehabilitacyjna;
- j) Poradnia Ginekologiczno – Położnicza,
- k) Poradnia Patologii Ciąży,
- l) Poradnia Chirurgii Ogólnej,
- m) Poradnia Urazowo – Ortopedyczna,
- n) Poradnia Logopedyczna,
- o) Poradnia Proktologiczna i Chorych ze Stomią,
- p) Poradnia Zdrowia Psychicznego,
- q) Poradnia Neurochirurgiczna,
- r) Poradnia Dermatologiczna,
- s) Poradnia Medycyny Nuklearnej,
- t) Poradnia Hepatologiczna,
- u) Poradnia Okulistyczna,
- v) Poradnia Otorinolaryngologiczna,
- w) Poradnia Przeciwpadaczkowa,
- x) Poradnia Kardiochirurgiczna,
- y) Poradnia Leczenia Bólu,
- z) Poradnia Seksuologiczna i Patologii Współżycia,
- za) Rejestracja dla Dorosłych,
- zb) Pokój Pobierania Badań,
- zc) Lekarz Zakładowy – Medycyny Pracy,
- zd) Gabinet Stomatologii,
- ze) Poradnia Leczenia Żywieniowego,
- zf) Poradnia Chirurgii Onkologicznej,
- zg) Poradnia Alergologiczna.

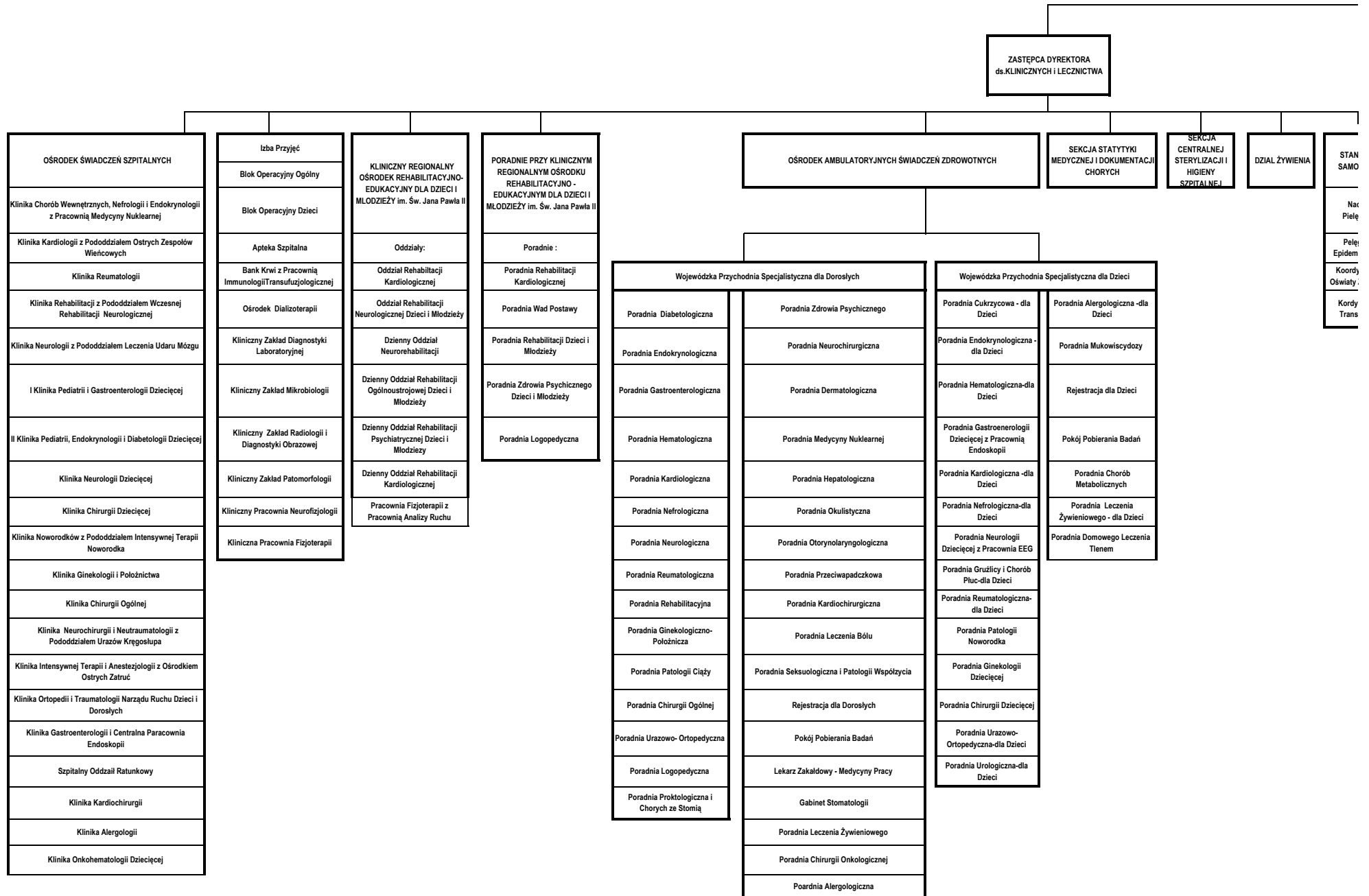
2) Wojewódzka Przychodnia Specjalistyczna dla Dzieci :

- a) Poradnia Cukrzycowa – dla Dzieci,
- b) Poradnia Endokrynologiczna – dla Dzieci,
- c) Poradnia Hematologiczna – dla Dzieci,
- d) Poradnia Gastroenterologii Dziecięcej z Pracownią Endoskopii,
- e) Poradnia Kardiologiczna – dla Dzieci,
- f) Poradnia Nefrologiczna – dla Dzieci,
- g) Poradnia Neurologii Dziecięcej z Pracownią EEG,
- h) Poradnia Gruźlicy i Chorób Płuc – dla Dzieci,
- i) Poradnia Reumatologiczna – dla Dzieci,
- j) Poradnia Patologii Noworodka,
- k) Poradnia Ginekologii Dziecięcej,
- l) Poradnia Chirurgii Dziecięcej,
- m) Poradnia Urazowo – Ortopedyczna – dla Dzieci,
- n) Poradnia Urologiczna – dla Dzieci,
- o) Poradnia Alergologiczna – dla Dzieci,
- p) Poradnia Mukowiscydozy,
- q) Rejestracja dla Dzieci,
- r) Pokój Pobierania Badań,
- s) Poradnia Chorób Metabolicznych,
- t) Poradnia Leczenia Żywnościowego dla Dzieci,
- u) Poradnia Domowego Leczenia Tlenem.

## **JEDNOSTKI DZIAŁALNOŚCI POZAMEDYCZNEJ I INNE STANOWISKA :**

- 1) Dział Żywienia;
- 2) Sekcja Statystyki Medycznej i Dokumentacji Chorych;
- 3) Sekcja Centralnej Sterylizacji i Higieny Szpitalnej;
- 4) Sekcja Transportu.
- 5) Dział Ekonomiczno – Finansowy;
- 6) Dział Spraw Pracowniczych i Dydaktyki Klinicznej;**
- 7) Dział Techniczno – Eksploatacyjny;
- 8) Dział Administracyjno – Gospodarczy;
- 9) Dział Zamówień Publicznych i Zaopatrzenia;
- 10) Sekcja Organizacji i Szkoleń;
- 11) Sekcja Planowania, Kosztów i Marketingu;
- 12) Sekcja Informatyki;
- 13) Sekcja ds. Obronnych, Obrony Cywilnej i Ochrony Przeciwpożarowej;
- 14) Sekcja Aparatury Medycznej;
- 15) Zakładowy Inspektor d/s BHP;
- 16) Rewident Zakładowy;
- 17) Kapelan Szpitalny;
- 18) Naczelna Pielęgniarka;
- 19) Pielęgniarka Epidemiologiczna;
- 20) Koordynator d/s Oświaty Zdrowotnej;
- 21) Radca Prawny;
- 22) Pełnomocnik ds. ochrony informacji niejawnych;
- 23) Audytor Wewnętrzny i Koordynator systemu kontroli zarządczej;
- 24) Koordynator ds. Transplantacji.

# SCHEMAT ORGANIZACYJNY KLINICZNEGO SZPITALA WOJEWÓDZKIEGO NR 2



---

**OWISKA  
DZIELNE**

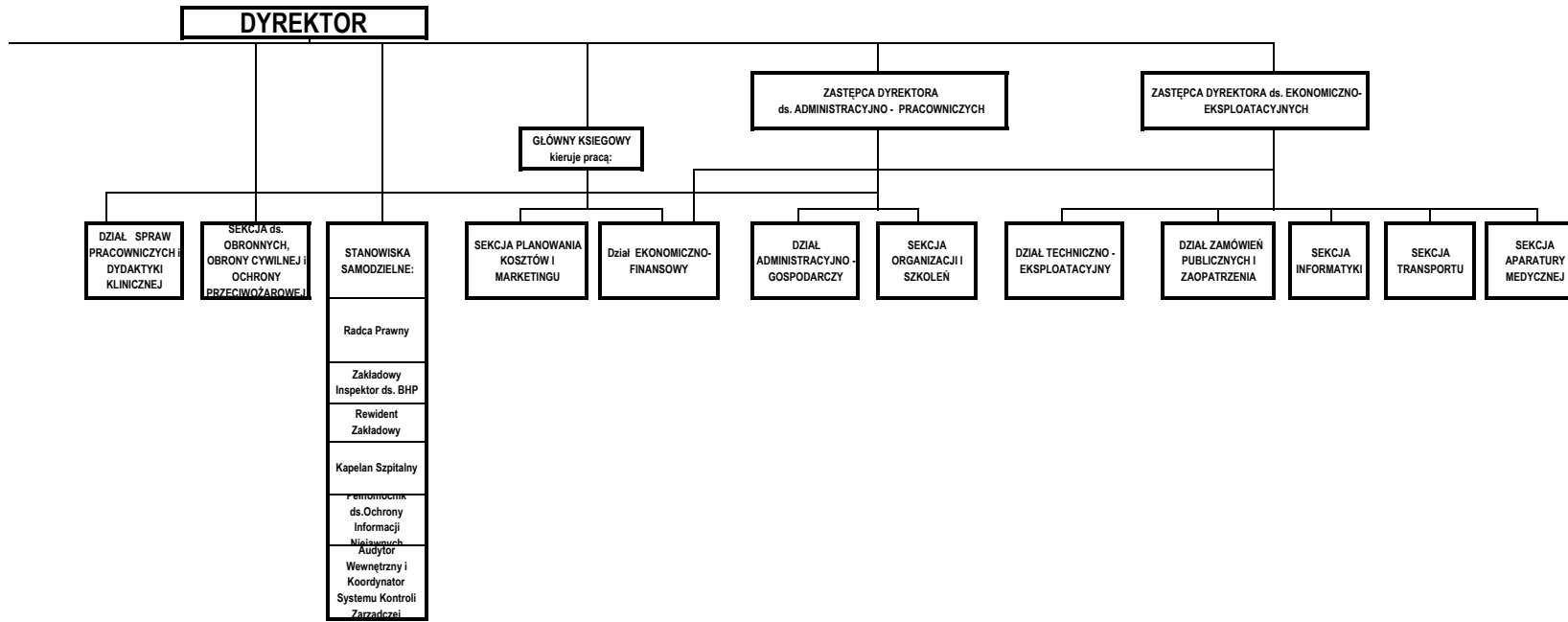
z zielna  
gniaraka

gniaraka  
iologiczna

gniaraka ds.  
Zdrowotnej

gniaraka ds.  
plantacji

# IM. ŚW. JADWIGI KRÓLOWEJ W RZESZOWIE





**UCHWAŁA NR 5/551/2015**

**Rady Społecznej Szpitala Wojewódzkiego Nr 2 im. Św. Jadwigi Królowej w Rzeszowie  
z dnia 26 lutego 2015. r.**

**w sprawie zaopiniowania zmian w Statucie Szpitala Wojewódzkiego Nr 2  
im. Św. Jadwigi Królowej w Rzeszowie.**

Działając na podstawie art. 42 w związku z art. 46 ust. 1 ustawy z dnia 15 kwietnia 2011 o działalności leczniczej / Dz.U. 2013.217 z późn. zm / oraz § 14, ust. 1 pkt b) Statutu Szpitala Wojewódzkiego Nr 2 im. Św. Jadwigi Królowej w Rzeszowie.

**Rada Społeczna  
Szpitala Wojewódzkiego Nr 2 w Rzeszowie im. Św. Jadwigi Królowej w Rzeszowie  
postanawia**

**co następuje :**

**§ 1**

Opiniuje się pozytywnie zmiany w Statucie Szpitala Wojewódzkiego Nr 2 im. Św. Jadwigi Królowej w Rzeszowie jak w załączniku do niniejszej Uchwały.

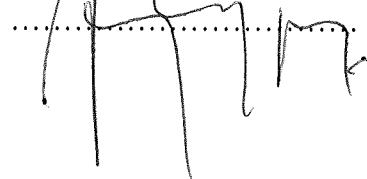
**§ 2**

Uchwała wchodzi w życie z dniem podjęcia.

**§ 3**

Uchwała podlega przekazaniu Zarządowi Województwa Podkarpackiego .

Jerzy Cypryś  
Przewodniczący Rady  
Społecznej  
Szpitala Wojewódzkiego  
Nr 2 im. Św. Jadwigi  
Królowej w Rzeszowie



**Załącznik do Uchwały Nr 5/551/2015**

**1. § 1 ;**

1) w ust. 1 wyrazy : „Szpital Wojewódzki Nr 2 im. Św. Jadwigi Królowej w Rzeszowie” zastępuje się wyrazami : „Kliniczny Szpital Wojewódzki Nr 2 im. Św. Jadwigi Królowej w Rzeszowie”

2) dodaje się ust. 7 w brzmieniu :

„ W związku z udostępnieniem przez Zakład Uniwersytetowi Rzeszowskiemu jednostek organizacyjnych niezbędnych do realizacji zadań polegających na kształceniu przed – i po dyplomowym w zawodach medycznych Zakład może używać oznaczenia „Kliniczny Szpital” , a poszczególne udostępnione jednostki organizacyjne oznaczenia : „Klinika”, „Kliniczny” lub „Kliniczna”.

**2. W § 2 wyrazy : „Szpital Wojewódzki Nr 2 im. Św. Jadwigi Królowej w Rzeszowie” zastępuje się wyrazami : „Kliniczny Szpital Wojewódzki Nr 2 im. Św. Jadwigi Królowej w Rzeszowie”**

**3. W § 10 w ust 6 w pkt 1, lit. a otrzymuje brzmienie :  
„ Zastępcy Dyrektora ds. Klinicznych i Lecznictwa.”.**

**4. W § 16 w ust 1 w pkt 1**

1) lit b otrzymuje brzmienie : „Kliniczny Regionalny Ośrodek Rehabilitacyjno – Edukacyjny dla Dzieci i Młodzieży im. Św. Jana Pawła II – określony w Zał. Nr 2 do Statutu,”,

2) li c otrzymuje brzmienie : „Poradnie przy Klinicznym Regionalnym Ośrodku Rehabilitacyjno – Edukacyjnym dla Dzieci i Młodzieży im. Św. Jana Pawła II - określone w Zał. Nr 3 do Statutu,”,

**5. Załącznik Nr 1 do Statutu Szpitala Wojewódzkiego Nr 2 im. Św. Jadwigi Królowej w Rzeszowie otrzymuje brzmienie :**

**„OŚRODEK ŚWIADCZEŃ SZPITALNYCH :**

1) Klinika Chorób Wewnętrznych, Nefrologii i Endokrynologii z Pracownią Medycyny Nuklearnej;

2) Klinika Kardiologii z Pododdziałem Ostrych Zespołów Wieńcowych;

- 3) Klinika Reumatologii;
  - 4) Klinika Rehabilitacji z Pododdziałem Wczesnej Rehabilitacji Neurologicznej;
  - 5) Klinika Neurologii z Pododdziałem Leczenia Udaru Mózgu;
  - 6) Klinika Pediatrii i Gastroenterologii;**
  - 7) Klinika Pediatrii, Endokrynologii i Diabetologii Dziecięcej;**
  - 8) Klinika Neurologii Dziecięcej;**
  - 9) Klinika Chirurgii Dziecięcej;
  - 10) Klinika Noworodków z Pododdziałem Intensywnej Terapii Noworodka;
  - 11) Klinika Ginekologii I Położnictwa;
  - 12) Klinika Chirurgii Ogólnej;
  - 13) Klinika Neurochirurgii i Neurotraumatologii z Pododdziałem Urazów Kręgosłupa;
  - 14) Klinika Intensywnej Terapii i Anestezjologii z Ośrodkiem Ostrego Zatrucia;
  - 15) Klinika Ortopedii i Traumatologii Narządu Ruchu Dzieci i Dorosłych;**
  - 16) Klinika Gastroenterologii i Centralna Pracownia Endoskopii;
  - 17) Szpitalny Oddział Ratunkowy;
  - 18) Klinika Kardiochirurgii;
  - 19) Klinika Alergologii;
  - 20) Klinika Onkohematologii Dziecięcej;
  - 21) Izba Przyjęć;
  - 22) Blok Operacyjny Ogólny;
  - 23) Blok Operacyjny Dzieci;
  - 24) Apteka Szpitalna;
  - 25) Bank Krwi z Pracownią Immunologii Transfuzjologicznej;
  - 26) Ośrodek Dializoterapii ;
  - 27) Kliniczny Zakład Diagnostyki Laboratoryjnej;
  - 28) Kliniczny Zakład Mikrobiologii;
  - 29) Kliniczny Zakład Radiologii i Diagnostyki Obrazowej;
  - 30) Kliniczny Zakład Patomorfologii ;
  - 31) Kliniczna Pracownia Neurofizjologii;
  - 32) Kliniczna Pracownia Fizjoterapii.”;
- 6. Załącznik Nr 2 do Statutu Szpitala Wojewódzkiego Nr 2 im. Św. Jadwigi Królowej w Rzeszowie otrzymuje brzmienie :**

**„ KLINICZNY REGIONALNY OŚRODEK REHABILITACYJNO –  
EDUKACYJNY DLA DZIECI I MŁODZIEŻY im. Św. Jana Pawła II :**

**1) Oddziały :**

- a) Oddział Rehabilitacji Kardiologicznej,
- b) Oddział Rehabilitacji Neurologicznej Dzieci i Młodzieży,
- c) Oddział Rehabilitacji Ogólnoustrojowej Dzieci i Młodzieży,
- d) Dzienny Oddział Neurorehabilitacji,
- e) Dzienny Oddział Rehabilitacji Ogólnoustrojowej Dzieci i Młodzieży,
- f) Dzienny Oddział Rehabilitacji Psychiatrycznej Dzieci i Młodzieży,
- g) Dzienny Oddział Rehabilitacji Kardiologicznej;**

**2) Pracownia Fizjoterapii z Pracownią Analizy Ruchu.”**

**7. W Załączniku Nr 3 do Statutu Szpitala Wojewódzkiego Nr 2 im. Św. Jadwigi Królowej w Rzeszowie nazwa Przedsiębiorstwa otrzymuje brzmienie : PORADNIE PRZY KLINICZNYM OŚRODKU REHABILITACYJNO – EDUKACYJNYM DLA DZIECI I MŁODZIEŻY im. Św. Jana Pawła II:”**,

**8. Załącznik Nr 5 do Statutu Szpitala Wojewódzkiego Nr 2 im. Św. Jadwigi Królowej w Rzeszowie otrzymuje brzmienie :**

**„JEDNOSTKI DZIAŁALNOŚCI POZAMEDYCZNEJ I INNE STANOWISKA :**

- 1) Dział Żywienia;
- 2) Sekcja Statystyki Medycznej i Dokumentacji Chorych;
- 3) Sekcja Centralnej Sterylizacji i Higieny Szpitalnej;
- 4) Sekcja Transportu.
- 5) Dział Ekonomiczno – Finansowy;
- 6) Dział Spraw Pracowniczych i Dydaktyki Klinicznej;**
- 7) Dział Techniczno – Eksploatacyjny;
- 8) Dział Administracyjno – Gospodarczy;
- 9) Dział Zamówień Publicznych i Zaopatrzenia;
- 10) Sekcja Organizacji i Szkoleń;
- 11) Sekcja Planowania, Kosztów i Marketingu;
- 12) Sekcja Informatyki;
- 13) Sekcja ds. Obronnych, Obrony Cywilnej i Ochrony Przeciwpożarowej;
- 14) Sekcja Aparatury Medycznej;
- 15) Zakładowy Inspektor d/s BHP;
- 16) Rewident Zakładowy;
- 17) Kapelan Szpitalny;
- 18) Naczelną Pielęgniarką;
- 19) Pielęgniarką Epidemiologiczną;

- 20) Koordynator ds. Oświaty Zdrowotnej;
- 21) Radca Prawny;
- 22) Pełnomocnik ds. ochrony informacji niejawnych;
- 23) Audytor Wewnętrzny i Koordynator systemu kontroli zarządczej;
- 24) Koordynator ds. Transplantacji.”

**-projekt-**

**Uchwała Nr.....  
Sejmiku Województwa Podkarpackiego  
z dnia.....**

**w sprawie nadania Statutu  
Podkarpackiemu Centrum Chorób Płuc w Rzeszowie.**

Na podstawie art. 42 ust. 4 ustawy z dnia 15 kwietnia 2011 r. o działalności leczniczej (Dz. U. z 2013 r., poz. 217 z późn. zm.) oraz art. 18 pkt. 20 ustawy z dnia 5 czerwca 1998 r. o samorządzie województwa (Dz. U. z 2013 r., poz. 596 z późn. zm.)

**Sejmik Województwa Podkarpackiego  
uchwala, co następuje:**

**§ 1**

Nadaje się Statut Podkarpackiemu Centrum Chorób Płuc w Rzeszowie w brzmieniu określonym w załączniku do niniejszej uchwały.

**§ 2**

Traci moc dotychczasowy Statut Podkarpackiego Centrum Chorób Płuc w Rzeszowie nadany uchwałą Nr XXIX/557/13 Sejmiku Województwa Podkarpackiego z dnia 28 stycznia 2013 r. w sprawie nadania Statutu Specjalistycznemu Zespołowi Gruźlicy i Chorób Płuc w Rzeszowie, zmieniony uchwałami Nr XXXV/672/13 z dnia 24 czerwca 2013 r., Nr XXXIX/775/13 z dnia 28 października 2013 r.

**§ 3**

Uchwała wchodzi w życie z dniem podjęcia.

## Uzasadnienie

### **do projektu uchwały Sejmiku Województwa Podkarpackiego w sprawie nadania Statutu Podkarpackiemu Centrum Chorób Płuc w Rzeszowie.**

Zmiany w Statucie Podkarpackiego Centrum Chorób Płuc w Rzeszowie związane są głównie z tworzeniem kierunku lekarskiego na Uniwersytecie Rzeszowskim i polegają na zmianie nazw oddziałów (wymienionych w Umowie Nr 5/WM/2013 o udostępnienie jednostek organizacyjnych szpitala). Zastąpiono słowa *kliniczny oddział* słowem *klinika* w nazwach oddziałów PCCHP.

Nazwy oddziałów otrzymują następujące brzmienie:

- Klinika Gruźlicy i Chorób Płuc
- Klinika Pulmonologii i Chorób Alergicznych Układu Oddechowego
- Klinika Pulmonologii i Chemioterapii
- Klinika Chirurgii Klatki Piersiowej wraz z Blokiem Operacyjnym.

Dodatkowo rozszerzono kompetencje Zastępcy Dyrektora do Spraw Lecznictwa o zadania kliniczne. Wprowadzono do składu Rady Społecznej przedstawiciela Uniwersytetu Rzeszowskiego.

Równocześnie zmienia się nazwę Klinicznego Zakładu Patomorfologii na Zakład Patomorfologii ponieważ, mimo wcześniejszych ustaleń, jednostka ta nie została objęta w/w Umową.

W załączniku nr 2 do Statutu zmieniono nazwę działu i wprowadzono nową nazwę Dział Organizacji, Nadzoru i Dydaktyki Klinicznej. Zmiana nazwy działu podyktowana jest potrzebą realizacji zapisów ww umowy w celu realizacji zadań polegających na kształceniu przed i podyplomowym w zawodach medycznych.

W związku z zatrudnieniem w PCCHP w Rzeszowie pracownika na stanowisku psychologa, w strukturze organizacyjnej zmianie ulegnie wykaz samodzielnych stanowisk poprzez dopisanie stanowiska psychologa.

Rada Społeczna uchwałą nr 160/2015 z dnia 26 lutego 2015 r. pozytywnie zaopiniowała zmiany do Statutu.

Mając na uwadze powyższe podjęcie przedmiotowej uchwały Sejmiku jest w pełni uzasadnione.

# **Statut**

## **Podkarpackiego Centrum Chorób Płuc w Rzeszowie**

marzec 2015 r.



## **Rozdział I**

### **Nazwa i siedziba**

#### **§ 1**

1. Podkarpackie Centrum Chorób Płuc w Rzeszowie zwane dalej „Zakładem” jest podmiotem leczniczym niebędącym przedsiębiorcą w rozumieniu przepisów ustawy z dnia 15 kwietnia 2011 r. o działalności leczniczej (Dz. U. z 2013 r., poz. 217 z późn. zm.).
2. Zakład posiada osobowość prawną i jest wpisany do Krajowego Rejestru Sądowego pod numerem KRS 000 000 5198.
3. Zakład działa pod firmą „Podkarpackie Centrum Chorób Płuc w Rzeszowie”.
4. Podmiotem tworzącym Zakład jest Województwo Podkarpackie.
5. Nadzór nad działalnością Zakładu sprawuje Zarząd Województwa Podkarpackiego.
6. Obszarem działania Zakładu jest Województwo Podkarpackie.
7. Zakład może udzielać świadczeń zdrowotnych ludności z pozostałej części kraju i cudzoziemcom na podstawie ogólnie obowiązujących przepisów.

#### **§ 2**

Siedzibą Zakładu jest miasto Rzeszów.

#### **§ 3**

Zakład działa na podstawie:

- 1) ustawy z dnia 15 kwietnia 2011 r. o działalności leczniczej (Dz. U. z 2013 r., poz. 217 z późn. zm.), zwanej dalej „ustawą o działalności leczniczej”;
- 2) niniejszego statutu;
- 3) innych, obowiązujących w zakresie prowadzonej działalności, przepisów prawa.

## **Rozdział II**

### **Cele, zadania**

#### **§ 4**

Zakład realizuje zadania samorządu województwa w zakresie promocji i ochrony zdrowia.

#### **§ 5**

1. Podstawowym celem działania Zakładu jest wykonywanie działalności leczniczej poprzez udzielanie świadczeń zdrowotnych. Celem Zakładu jest również promocja zdrowia i realizacja zadań dydaktycznych związanych z kształceniem studentów medycyny i innych zawodów medycznych.
2. Realizując cele określone w ust. 1, Zakład jednocześnie uczestniczy w:
  - 1) przygotowywaniu osób do wykonywania zawodu lekarza lub innego medycznego i podyplomowym kształceniu lekarzy oraz innych osób wykonujących zawód medyczny;
  - 2) prowadzeniu prac badawczych (badania kliniczne, eksperymenty medyczne).

- 3) Szczegółowe zasady wykonywania zadań dydaktycznych i badawczych w powiązaniu z udzielaniem świadczeń zdrowotnych określa umowa zawarta pomiędzy Zakładem a Uniwersytetem Rzeszowskim z siedzibą w Rzeszowie.

## § 6

1. Do podstawowych zadań Zakładu należy udzielanie świadczeń zdrowotnych finansowanych ze środków publicznych ubezpieczonym oraz innym osobom uprawnionym do tych świadczeń na podstawie odrębnych przepisów, nieodpłatnie, za częściową odpłatnością lub całkowitą odpłatnością:
  - 1) udzielanie stacjonarnych i całodobowych świadczeń zdrowotnych w ramach posiadanych specjalności, w tym świadczeń szpitalnych;
  - 2) udzielanie świadczeń zdrowotnych w ramach posiadanych specjalności, w tym wykonywanie badań diagnostycznych przez zakłady i pracownie diagnostyczne w celu rozpoznania stanu zdrowia i ustalenia dalszego postępowania leczniczego;
  - 3) prowadzenie działalności mającej na celu promocję zdrowia;
  - 4) uczestniczenie w kształceniu studentów medycyny, studentów innych nauk medycznych oraz przed – i podyplomowym szkoleniu lekarzy oraz innych osób wykonujących zawód medyczny na zasadach określonych w odrębnych przepisach regulujących kształcenie tych osób, w tym ułatwianie podnoszenia kwalifikacji zawodowych oraz prowadzenie działalności szkoleniowej, staży podyplomowych i specjalizacyjnych;
2. Zakład może organizować i prowadzić szkolenia dla innych podmiotów leczniczych w zakresie wykonywania zawodów medycznych, organizacji i pracy oddziałów szpitalnych, zarządzania w służbie zdrowia i prawa medycznego.
3. Zakład realizuje zadania obronne, obrony cywilnej, zarządzania kryzysowego, ochrony mienia i informacji niejawnych.
4. Zakład wykonuje inne niż określone w ust. 1-3 zadania wynikające z obowiązujących przepisów prawa.
5. W wykonywaniu zadań Zakład współpracuje z:
  - 1) **Uniwersytetem Rzeszowskim z siedzibą w Rzeszowie;**
  - 2) innymi podmiotami wykonującymi działalność leczniczą;
  - 3) stacjami sanitarno –epidemiologicznymi;
  - 4) organizacjami społecznymi;
  - 5) innymi niż wykonujące działalność leczniczą podmiotami;
  - 6) osobami fizycznymi;
  - 7) stowarzyszeniami;
  - 8) jednostkami samorządowymi;
  - 9) innymi niż wymienione w pkt 1-7- w zakresie niezbędnym do realizacji celów statutowych.

## § 7

1. Zakład może prowadzić inną działalność niż działalność lecznicza nieuciążliwą dla pacjenta oraz przebiegu leczenia polegającą na:
  - 1) najmie, dzierżawie i użyczeniu majątku trwałego;
  - 2) sterylizacji sprzętu;
  - 3) prowadzeniu działalności usługowej związanej z poprawą kondycji fizycznej.
2. Zakład może prowadzić szkolenia, konferencje, kursy w zakresie szeroko rozumianej promocji zdrowia dla placówek szkolnych, oświatowych, organizacji społecznych,

stowarzyszeń, zainteresowanych osób fizycznych oraz udostępniać swoje mienie na ten cel innym jednostkom.

### **Rozdział III**

#### **Organy i struktura organizacyjna, w tym zadania, czas trwania kadencji i okoliczności odwołania członków Rady Społecznej**

#### **§ 8**

Organami Zakładu są:

- 1) Dyrektor;
- 2) Rada Społeczna.

#### **§ 9**

1. Dyrektor zarządza i kieruje Zakładem, a także reprezentuje go na zewnątrz.
2. Dyrektor samodzielnie podejmuje decyzje dotyczące funkcjonowania Zakładu i ponosi odpowiedzialność za zarządzanie Zakładem.
3. Zarząd Województwa Podkarpackiego nawiązuje z Dyrektorem stosunek pracy na podstawie powołania lub umowy o pracę albo zawiera z nim umowę cywilno-prawną.
4. Dyrektor nie może podejmować innego zatrudnienia bez, wyrażonej w formie pisemnej, zgody Zarządu Województwa Podkarpackiego.
5. Dyrektor jest przełożonym wszystkich pracowników Zakładu oraz dokonuje wobec nich czynności z zakresu prawa pracy.
6. Dyrektor wykonuje swoje zadania przy pomocy:
  - 1) Zastępcy ds. Klinicznych i Lecznictwa;
  - 2) Głównego Księgowego;
  - 3) Naczelnej Pielęgniarki;
  - 4) Kierowników bezpośrednio mu podległych komórek organizacyjnych.

#### **§ 10**

Do zadań Dyrektora należy w szczególności:

- 1) organizowanie pracy Zakładu w sposób zapewniający należyte wykonywanie działalności leczniczej oraz innych zadań statutowych, w warunkach zgodnych z obowiązującymi przepisami i zasadami, w zakresie ustalonym zawartymi umowami;
- 2) należyte gospodarowanie mieniem Zakładu oraz mieniem Województwa Podkarpackiego przekazanym w użytkowanie Zakładowi;
- 3) wydawanie zarządzeń, regulaminów i innych aktów prawa wewnętrznego Zakładu.

#### **§ 11**

Oświadczenia woli w imieniu Zakładu składa Dyrektor lub osoby przez niego upoważnione.

## § 12

1. Rada Społeczna jest organem inicjującym i opiniodawczym Województwa Podkarpackiego oraz organem doradczym Dyrektora.
2. Radę Społeczną powołuje i odwołuje, oraz zwołuje jej pierwsze posiedzenie Zarząd Województwa Podkarpackiego.
3. W posiedzeniach Rady Społecznej uczestniczą: Dyrektor oraz przedstawiciele organizacji związkowych działających w Zakładzie.
4. W skład Rady Społecznej wchodzi 8 osób, w tym:
  - 1) przewodniczący - Marszałek Województwa Podkarpackiego lub osoba przez niego wyznaczona;
  - 2) członek - przedstawiciel Wojewody Podkarpackiego;
  - 3) członkowie - przedstawiciele wybrani przez Sejmik Województwa Podkarpackiego w liczbie 5 osób;
  - 4) członek – przedstawiciel Uniwersytetu Rzeszowskiego, wybrany przez Rektora
5. Kadencja Rady Społecznej trwa 4 lata.
6. Sposób zwoływania posiedzeń Rady Społecznej, tryb pracy i podejmowania uchwał określa regulamin uchwalony przez Radę Społeczną i zatwierdzony przez Zarząd Województwa Podkarpackiego.
7. Od uchwały Rady Społecznej Dyrektorowi przysługuje odwołanie do Zarządu Województwa Podkarpackiego.

## § 13

Do zadań Rady Społecznej należy:

- 1) Przedstawianie Zarządowi Województwa Podkarpackiego wniosków i opinii w sprawach:
  - a) zbycia aktywów trwałych oraz zakupu lub przyjęcia darowizny nowej aparatury i sprzętu medycznego,
  - b) związanych z przekształceniem lub likwidacją, rozszerzeniem lub ograniczeniem działalności,
  - c) przyznawania Dyrektorowi nagród,
  - d) rozwiązania stosunku pracy lub umowy cywilno-prawnej z Dyrektorem,
- 2) Przedstawianie Dyrektorowi wniosków i opinii w sprawach:
  - a) planu finansowego, w tym planu inwestycyjnego,
  - b) rocznego sprawozdania z planu finansowego, w tym planu inwestycyjnego,
  - c) kredytów bankowych lub dotacji,
  - d) podziału zysku.
  - e) zbycia aktywów trwałych oraz zakupu lub przyjęcia darowizny nowej aparatury i sprzętu medycznego,
  - f) Regulaminu Organizacyjnego Zakładu.
- 3) Dokonywanie okresowych analiz skarg i wniosków wnoszonych przez pacjentów, z wyłączeniem spraw podlegających nadzorowi medycznemu;
- 4) Opiniowanie wniosku w sprawie czasowego zaprzestania działalności leczniczej;
- 5) Wykonywanie innych zadań określonych w ustawie o działalności leczniczej.

## **§ 14**

1. Zarząd Województwa Podkarpackiego odwołuje członka Rady Społecznej przed upływem kadencji w przypadku:
  - 1) pisemnej rezygnacji z członkostwa;
  - 2) nieusprawiedliwionej nieobecności na 3 kolejnych posiedzeniach Rady;
  - 3) odwołania członka przez podmiot delegujący daną osobę;
  - 4) nieprzestrzegania Regulaminu Rady Społecznej.
2. Członkostwo w Radzie wygasa z chwilą śmierci członka Rady.

## **§ 15**

1. W skład Zakładu wchodzi:
  - 1) Przedsiębiorstwa określone w załączniku nr 1 do Statutu:
    - a) Szpital Podkarpackiego Centrum Chorób Płuc,
    - b) Przychodnia Podkarpackiego Centrum Chorób Płuc.
  2. Jednostki działalności pozamedycznej oraz inne stanowiska pracy określone w załączniku Nr 2 do Statutu.
2. Schemat organizacyjny Zakładu stanowi załącznik Nr 3 do Statutu.
3. Szczegółową strukturę organizacyjną Zakładu, rodzaj działalności leczniczej i zakres udzielanych świadczeń zdrowotnych, organizację i zadania poszczególnych komórek organizacyjnych, sposób kierowania komórkami organizacyjnymi, a także inne kwestie przewidziane przepisami ustawy z dnia 15 kwietnia 2011 r. o działalności leczniczej, określa Regulamin Organizacyjny ustalany przez Dyrektora.

## **Rozdział IV Gospodarka finansowa**

### **§ 16**

1. Zakład pokrywa z posiadanych środków i uzyskiwanych przychodów koszty działalności i reguluje zobowiązania na zasadach określonych przepisami prawa.
2. Zakład prowadzi gospodarkę finansową na podstawie rocznego planu finansowego ustalonego przez Dyrektora zakładu zgodnie z obowiązującymi przepisami.
3. Rachunkowość Zakładu prowadzona jest zgodnie z obowiązującymi przepisami.

### **§ 17**

Zakład może uzyskiwać środki finansowe:

- 1) z odpłatnej działalności leczniczej, chyba że przepisy odrębne stanowią inaczej;
- 2) z wydzielonej działalności innej niż wymieniona w pkt 1, o której mowa w § 7 Statutu;
- 3) z darowizn, zapisów, spadków oraz ofiarności publicznej, także pochodzenia zagranicznego;
- 4) na realizację innych zadań określonych odrębnymi przepisami;
- 5) będące środkami publicznymi na:

- a) realizację zadań w zakresie programów zdrowotnych i promocji zdrowia, w tym na zakup aparatury i sprzętu medycznego oraz wykonanie innych inwestycji koniecznych do realizacji tych zadań,
  - b) remonty,
  - c) inne niż określone w lit. a) inwestycje, w tym zakup aparatury i sprzętu medycznego,
  - d) realizację projektów finansowanych z udziałem środków pochodzących z budżetu Unii Europejskiej lub niepodlegających zwrotowi środków z pomocy udzielanej przez państwa członkowskie Europejskiego Porozumienia o Wolnym Handlu (EFTA), lub innych niż wymienione środków pochodzących ze źródeł zagranicznych niepodlegających zwrotowi na zasadach określonych w odrębnych przepisach,
  - e) cele określone w odrębnych przepisach oraz umowach międzynarodowych,
  - f) realizację programów wieloletnich,
  - g) pokrycie kosztów kształcenia i podnoszenia kwalifikacji osób wykonujących zawody medyczne,
- 6) na pokrycie ujemnego wyniku finansowego.

#### **§ 18**

1. Wartość majątku Zakładu stanowią:
  - 1) fundusz założycielski;
  - 2) fundusz zakładu.

#### **§ 19**

1. Zakład gospodaruje samodzielnie przekazanymi w nieodpłatne użytkowanie nieruchomościami i majątkiem Województwa Podkarpackiego oraz majątkiem własnym (otrzymanym lub zakupionym).
2. Zbycie, wydzierżawienie, wynajęcie, oddanie w użytkowanie oraz użyczenie aktywów trwałych może nastąpić wyłącznie na zasadach określonych przez Sejmik Województwa Podkarpackiego.

#### **§ 20**

O podziale środków finansowych z zysku decyduje Dyrektor Zakładu po zasięgnięciu opinii Rady Społecznej.

#### **§ 21**

1. Zarząd Województwa Podkarpackiego wybiera podmiot uprawniony do przeprowadzenia badania sprawozdania finansowego Zakładu.
2. Zarząd Województwa Podkarpackiego zatwierdza roczne sprawozdanie finansowe Zakładu.

### **Rozdział IV Przepisy przejściowe i końcowe**

#### **§ 22**

Statut wchodzi w życie z dniem nadania przez Sejmik Województwa Podkarpackiego.

## **I. Szpital Podkarpackiego Centrum Chorób Płuc:**

1. Oddziały Szpitalne:
  - 1) Klinika Gruźlicy i Chorób Płuc;
  - 2) Klinika Pulmonologii i Chorób Alergicznych Układu Oddechowego;
  - 3) Klinika Pulmonologii i Chemioterapii;
  - 4) Klinika Chirurgii Klatki Piersiowej wraz z Blokiem Operacyjnym;
  - 5) Oddział Anestezjologii i Intensywnej Terapii.
2. Izba Przyjęć.
3. Apteka Szpitalna.
4. Centralna Sterylizatornia.
5. Zakłady i Pracownie Diagnostyczne:
  - 1) Zakład Patomorfologii;
    - a) Pracownia badań cytologicznych,
    - b) Pracownia badań histopatologicznych w tym biopsyjnych,
    - c) Pracownia badań śródoperacyjnych,
    - d) Pracownia badań histochemicznych,
    - e) Pracownia badań autopsyjnych-Prosektorium,
    - f) Pracownia badań immunohistochemicznych.
  - 2) Zakład Diagnostyki Laboratoryjnej;
    - a) Pracownia Analityki Laboratoryjnej,
    - b) Pracownia Bakteriologii,
  - 3) Zakład Radiologii;
    - a) Pracownia RTG,
    - b) Pracownia USG,
  - 4) Pracownia Zaburzeń Oddychania w Czasie Snu;
  - 5) Pracownia Bronchoskopii;
  - 6) Pracownia Fizjoterapii.

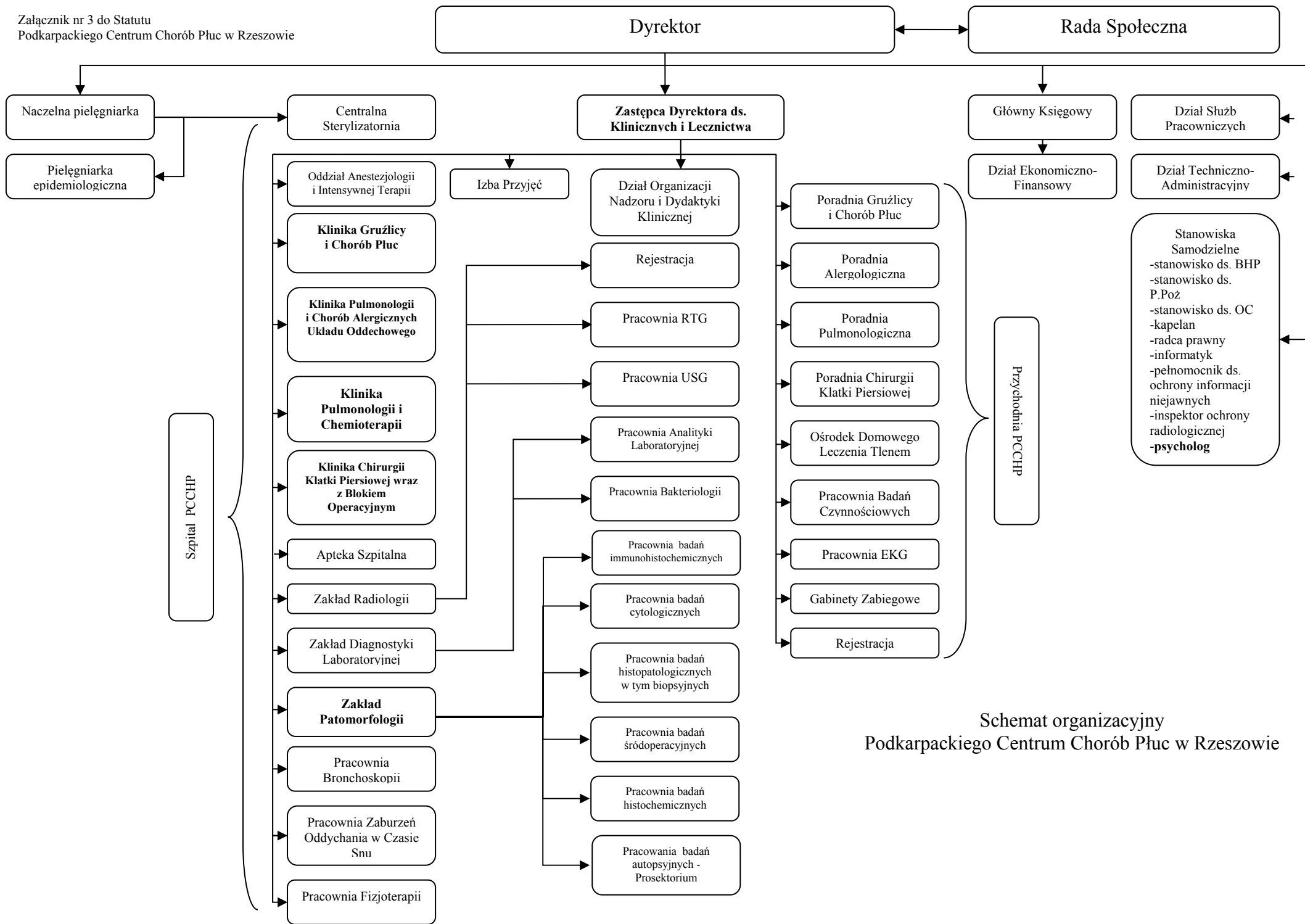
## **II. Przychodnia Podkarpackiego Centrum Chorób Płuc:**

1. Poradnia Gruźlicy i Chorób Płuc;
2. Poradnia Pulmonologiczna;
3. Poradnia Alergologiczna;
4. Poradnia Chirurgii Klatki Piersiowej
5. Pracownia Badań Czynnościowych;
6. Pracownia EKG;
7. Ośrodek Domowego Leczenia Tlenem;
8. Gabinety Zabiegowe;
9. Rejestracja.

**Jednostki Działalności pozamedycznej oraz inne stanowiska pracy:**

1. Dział Ekonomiczno – Finansowy.
2. Dział Służb Pracowniczych.
3. Dział Organizacji Nadzoru i Dydaktyki Klinicznej.
4. Dział Techniczno – Administracyjny.
5. Stanowisko ds. BHP.
6. Stanowisko ds. Obrony Cywilnej.
7. Stanowisko ds. P. poż.
8. Kapelan.
9. Radca Prawny.
10. Informatyk.
11. Pełnomocnik ds. Informacji Niejawnych.
12. Inspektor Ochrony Radiologicznej.
13. Pielęgniarka Epidemiologiczna.
- 14. Psycholog.**





Schemat organizacyjny  
Podkarpackiego Centrum Chorób Płuc w Rzeszowie

**Uchwała nr 160/2015**

z dnia 26. 02. 2015 r.

Rady Społecznej przy Podkarpackim Centrum Chorób Płuc w Rzeszowie  
w sprawie wyrażenia opinii dotyczącej zmiany w strukturze organizacyjnej  
Podkarpackiego Centrum Chorób Płuc w Rzeszowie

Działając na podstawie art.48 ust.2 pkt 5 ustawy z dnia 15 kwietnia 2011 r.  
o działalności leczniczej (Dz. U. z 2013r. poz. 217 ze zm.).

Rada Społeczna

Uchwała, co następuje:

§ 1

Opiniuje się pozytywnie zmiany w strukturze organizacyjnej Podkarpackiego Centrum Chorób Płuc, stanowiące załącznik Nr 1 do niniejszej Uchwały.

§ 2

Uchwała wchodzi w życie z dniem podjęcia.

Przewodniczący Rady Społecznej  
przy Podkarpackim Centrum Chorób  
Płuc w Rzeszowie  
**Janusz Magoń**

RADCA PRAWNY  
*J. Pałęcka*  
**Jolanta Pałęcka**  
Rz-852

**Zmiany w strukturze organizacyjnej  
Podkarpackiego Centrum Chorób Płuc w Rzeszowie  
podlegające przekazaniu do Zarządu Województwa Podkarpackiego  
w celu dokonania zmian w Statucie.**

1. W związku z zatrudnieniem w PCCHP w Rzeszowie pracownika na stanowisku psychologa, w strukturze organizacyjnej zmianie ulegnie wykaz samodzielnych stanowisk poprzez dopisanie stanowiska psychologa.


2. W związku z pismem otrzymanym od Marszałka Województwa Podkarpackiego z dnia 18 lutego 2015 r. dotyczącym kontynuacji działań zmierzających do utworzenia kierunku lekarskiego na Uniwersytecie Rzeszowskim i zlecającym dokonanie zmiany nazw oddziałów (wymienionych w Umowie Nr 5/WM/2013 o udostępnienie jednostek organizacyjnych szpitala ), wnioskuję o pozytywne zaopiniowanie zmian polegających na zastąpieniu słów *kliniczny oddział* słowem *klinika* w nazwach oddziałów PCCHP.

Nazwy oddziałów otrzymują następujące brzmienie:

- Klinika Gruźlicy i Chorób Płuc
- Klinika Pulmonologii i Chorób Alergicznych Układu Oddechowego
- Klinika Pulmonologii i Chemioterapii
- Klinika Chirurgii Klatki Piersiowej wraz z Blokiem Operacyjnym.

Równocześnie zmienia się nazwę Klinicznego Zakładu Patomorfologii na Zakład Patomorfologii ponieważ, mimo wcześniejszych ustaleń, jednostka ta nie została objęta w/w Umową.

W związku z tym zmianie ulegną zapisy Statutu Podkarpackiego Centrum Chorób Płuc w Rzeszowie.

  
DYREKTOR  
Podkarpackiego Centrum Chorób Płuc  
w Rzeszowie  
mgr Witold Gmielewicz



**Uchwała Nr  
Sejmiku Województwa Podkarpackiego  
z dnia**

**w sprawie wyrażenia woli połączenia  
Wojewódzkiego Szpitala im. Św. Ojca Pio w Przemyślu  
i Szpitala Miejskiego w Przemyślu**

Działając na podstawie art. 18 pkt 19 lit. f i pkt 20 ustawy z dnia 5 czerwca 1998 roku o samorządzie województwa (Dz. U. z 2013 r., poz. 596 z późn. zm.) w związku z art. 66 ust. 1 pkt 1, ust. 2 pkt 1 ustawy z dnia 15 kwietnia 2011 roku o działalności leczniczej (Dz. U. z 2013 r., poz. 217 z późn. zm.)

**Sejmik Województwa Podkarpackiego  
uchwala, co następuje:**

**§ 1**

Wyraża się zamiar połączenia Wojewódzkiego Szpitala im. Św. Ojca Pio w Przemyślu i Szpitala Miejskiego w Przemyślu.

**§ 2**

Samorząd Województwa Podkarpackiego podejmie współpracę z Samorządem Miasta Przemyśla, który zadeklarował wolę połączenia Wojewódzkiego Szpitala im. Św. Ojca Pio w Przemyślu i Szpitala Miejskiego w Przemyślu.

**§ 3**

Wykonanie uchwały powierza się Zarządowi Województwa Podkarpackiego.

**§ 4**

Uchwała wchodzi w życie z dniem podjęcia.

## Uzasadnienie

**do projektu Uchwały Sejmiku Województwa Podkarpackiego w sprawie wyrażenia woli połączenia Wojewódzkiego Szpitala im. Św. Ojca Pio w Przemyślu i Szpitala Miejskiego w Przemyślu.**

Zmierzając do poprawy jakości i dostępności świadczeń medycznych udzielanych mieszkańcom Przemyśla i okolic oraz kierując się wysokością podpisanych kontraktów z NFZ i racjonalną gospodarką ekonomiczno – finansową podmiotów leczniczych został przygotowany projekt niniejszej uchwały.

Podejmowanie działań zmierzających do poprawy bezpieczeństwa zdrowotnego mieszkańców Przemyśla i powiatu przemyskiego jest jednym z priorytetowych działań Samorządu Województwa Podkarpackiego i władz Miasta Przemyśla. Oba samorzady terytorialne posiadają wspólną wizję poprawy infrastruktury zdrowotnej tego rejonu poprzez połączenie szpitali znajdujących się obecnie pod ich nadzorem.

Korzyści związane z tym działaniem to m.in.:

- możliwość zwiększenia (zsumowania) kontraktu NFZ,
- radykalny wzrost siły negocjacyjnej z NFZ połączonego, jedyne szpitala w tym subregionie,
- zwiększenie konkurencji wśród kadry lekarskiej i redukcja presji płacowej,
- redukcja kosztów stałych i zmiennych w przeliczeniu na 1 pacjenta,
- zwiększenie efektywności pracowni, wykorzystania sprzętu i specjalistycznej aparatury medycznej oraz zmniejszenie kosztów ich zakupów,
- lepsze możliwości rozwoju deficytowych i przyszłościowych świadczeń medycznych.

Dodatkowo utworzenie jednego, prężnie funkcjonującego i rozwijającego szpitala w Przemyślu jest zgodnie z założeniami dokumentu pt. „Ocena Potrzeb Zdrowotnych Mieszkańców Województwa Podkarpackiego” (Uchwała Nr 372/8864/14 Zarządu Województwa Podkarpackiego w Rzeszowie z dnia 18 lipca 2014 r.), który wskazuje na występowanie w niektórych obszarach dość ważnych

braków w liczbie lub rozmieszczeniu placówek wysokospecjalistycznych. Można tutaj wskazać na konieczność rozwoju onkologii, psychiatrii czy geriatricy. Działanie takie wychodzi naprzeciw wprowadzanym zmianom w zakresie finansowania świadczeń opieki zdrowotnej ze środków publicznych. Zgodnie z tym dla obszaru województwa będzie sporządzana raz na 5 lat regionalna mapa potrzeb zdrowotnych, której celem jest uwzględnienie specyfiki potrzeb zdrowotnych społeczności lokalnych. Na jej podstawie będą przygotowywane priorytety regionalnej polityki zdrowotnej.

Jeden duży szpital gwarantuje możliwości rozwoju świadczeń medycznych w subregionie przemyskim w obszarach obecnie deficytowych, umożliwia podniesienie poziomu leczenia chorób stanowiących główne przyczyny zgonów. Stwarza to równocześnie możliwość aplikowania przez jeden szpital o wyższe środki unijne w ramach Regionalnego Programu Operacyjnego Województwa Podkarpackiego na lata 2014 – 2020, jako źródła finansowania rozwoju infrastruktury ochrony zdrowia oraz zakupu sprzętu i aparatury medycznej.

Konsolidacja stwarza ramy organizacyjno – prawne umożliwiające podejmowanie działań obniżających koszty funkcjonowania szpitala, co w dobie konkurencyjności rynkowej jest czynnikiem niezbędnym. Stwarza szansę za zbudowanie przewagi konkurencyjnej, wspólnej strategii inwestycyjnej i rozwój nowych technologii medycznych. Podniesie również standard dotychczas udzielanych świadczeń medycznych.

W celu przygotowania szczegółowej analizy i wniosków, które będą stanowiły jedną z podstaw do podjęcia ewentualnej decyzji o połączeniu szpitali przez Sejmik Województwa Podkarpackiego, zostanie powołany zespół roboczy, w skład którego wejdą przedstawiciele Urzędu Marszałkowskiego Województwa Podkarpackiego, Urzędu Miasta Przemyśla oraz obu szpitali.

Mając na uwadze powyższe podjęcie przedmiotowej uchwały Sejmiku jest w pełni uzasadnione.

### Harmonogram działań zmierzających do połączenia szpitali w Przemyślu.

Lp.	Nazwa zadania	Przewidywany termin realizacji
1.	Podjęcie uchwał intencyjnych w przedmiocie połączenia szpitali przez właściwe samorzady.	marzec 2015 r.
2.	Powołanie zespołu roboczego ds. racjonalizacji opieki zdrowotnej świadczonej przez szpitale na terenie miasta Przemyśla.	kwiecień 2015 r.
3.	Powołanie dyrektora Wojewódzkiego Szpitala im. Św. Ojca Pio w Przemyślu.	maj 2015 r.
4.	Przygotowanie przez zespół roboczy niezbędnych danych, analiz oraz wniosków, niezbędnych do połączenia obu podmiotów leczniczych.	czerwiec 2015 r.
5.	Przygotowanie projektu porozumienia o połączeniu samodzielnych publicznych zakładów opieki zdrowotnej.	sierpień 2015 r.
6.	Podjęcie uchwał przez właściwe samorzady w przedmiocie połączenia obu szpitali oraz zawarcie porozumienia o połączeniu.	wrzesień 2015 r.
7.	Dokonanie wpisu nowoutworzonego podmiotu leczniczego do KRS.	grudzień 2015 r.

-Projekt -

**UCHWAŁA NR ...../...../.....**

**SEJMIKU WOJEWÓDZTWA PODKARPACKIEGO**

**z dnia ..... 2014 r.**

**zmieniająca uchwałę numer II/8/14 z dnia 15 grudnia 2014 roku w sprawie powołania składu osobowego Komisji Rozwoju Regionalnego Sejmiku Województwa Podkarpackiego.**

Na podstawie art. 28 ustawy z dnia 5 czerwca 1998 roku o samorządzie województwa (Dz. U. z 2013 r. Nr 596 z późn. zm.) oraz § 48 Statutu Województwa Podkarpackiego stanowiącego załącznik do uchwały Nr X/103/99 Sejmiku Województwa Podkarpackiego z dnia 29 września 1999 roku w sprawie uchwalenia Statutu Województwa Podkarpackiego (Dz. Urz. Woj. Podk. Z 1999 r. Nr 28, poz.1247 z późn. zm.)

**Sejmik Województwa Podkarpackiego  
uchwała, co następuje :**

§ 1

Zmianie ulega uchwała numer II/8/14 z dnia 15 grudnia 2014 roku / z późn. zm./ w sprawie powołania składu osobowego Komisji Rozwoju Regionalnego Sejmiku Województwa Podkarpackiego w ten sposób, że:

Na Członka Komisji Rozwoju Regionalnego Sejmiku Województwa Podkarpackiego wybiera się radną Joannę Brill.

§ 2

Pozostałe postanowienia uchwały numer II/8/14 / z późn. zm./ Sejmiku Województwa Podkarpackiego z dnia 15 grudnia 2014 roku pozostają bez zmian

§ 3

Wykonanie uchwały powierza się Zarządowi Województwa Podkarpackiego.

§ 4

Uchwała wchodzi w życie z dniem podjęcia.



## **Uzasadnienie**

Zgodnie z § 48 ust. 5 Statutu Województwa Podkarpackiego propozycje składu osobowego Komisji oraz zmian w tym składzie przedstawia Przewodniczący Sejmiku na wniosek zainteresowanych radnych, klubów radnych lub komisji.

Sejmik w drodze odrębnej uchwały wybiera ze swego grona skład poszczególnych komisji. Pismem do Przewodniczącego Sejmiku z dnia 5 marca 2015 r. radna Joanna Brill zgłosiła swoją kandydaturę do składu Komisji Rozwoju Regionalnego Sejmiku Województwa Podkarpackiego.

W związku z powyższym zasadne jest podjęcie niniejszej uchwały.

- Projekt -

**UCHWAŁA NR ...../...../ 15....**

**SEJMIKU WOJEWÓDZTWA PODKARPACKIEGO**

**z dnia ..... 2015 r.**

**zmieniająca uchwałę numer II/13/14 z dnia 15 grudnia 2014 roku w sprawie powołania składu osobowego Komisji Edukacji, Kultury i Kultury Fizycznej Sejmiku Województwa Podkarpackiego.**

Na podstawie art. 28 ustawy z dnia 5 czerwca 1998 roku o samorządzie województwa (Dz.U. z 2013 r., poz. 596 z późn.zm.) oraz § 48 Statutu Województwa Podkarpackiego, stanowiącego załącznik do uchwały Nr X/103/99 Sejmiku Województwa Podkarpackiego w Rzeszowie z dnia 29 września 1999 roku w sprawie uchwalenia Statutu Województwa Podkarpackiego (Dz. Urz. Woj. Podk. z 1999 r. Nr 28, poz. 1247 z późn.zm.)

**Sejmik Województwa Podkarpackiego**

**uchwała, co następuje :**

**§ 1**

Zmianie ulega uchwała numer II/13/14 z dnia 15 grudnia 2014 roku / z późn. zm./ w sprawie powołania składu osobowego Komisji Edukacji, Kultury i Kultury Fizycznej Sejmiku Województwa Podkarpackiego w ten sposób, że:

Na Członka Komisji Edukacji, Kultury i Kultury Fizycznej Sejmiku Województwa Podkarpackiego wybiera się radną Joannę Bril.

**§ 2**

Pozostałe postanowienia uchwały numer II/13/14 / z późn. zm./ Sejmiku Województwa Podkarpackiego z dnia 15 grudnia 2014 roku pozostają bez zmian .

**§ 3**

Uchwała wchodzi w życie z dniem podjęcia.

## **UZASADNIENIE**

Zgodnie z § 48 ust. 5 Statutu Województwa Podkarpackiego propozycje składu osobowego Komisji oraz zmian w tym składzie przedstawia Przewodniczący Sejmiku na wniosek zainteresowanych radnych, klubów radnych lub komisji. Sejmik w drodze odrębnej uchwały wybiera ze swego grona skład poszczególnych komisji.

Radny Joanna Brill w dniu 5 marca 2015 roku zwróciła się z prośbą o włączenie jej do składu Komisji Edukacji, Kultury i Kultury Fizycznej. W związku z powyższym zasadne jest podjęcie niniejszej uchwały.

**UCHWAŁA NR ... / ... / 15**  
**SEJMIKU WOJEWÓDZTWA PODKARPACKIEGO**  
**z dnia ..... 2015 r.**

**w sprawie zmian w budżecie Województwa Podkarpackiego na 2015 r.**

Na podstawie art. 18 pkt 6 i art. 61 ustawy z dnia 5 czerwca 1998 r. o samorządzie województwa (Dz. U. z 2013 r. Nr 596 z późn. zm.), art. 211 i art. 212 ustawy z dnia 27 sierpnia 2009 r. o finansach publicznych (Dz. U. z 2013 poz. 885 z późn. zm.) oraz Uchwały Nr IV/56/15 Sejmiku Województwa Podkarpackiego z dnia 26 stycznia 2015 r. w sprawie budżetu Województwa Podkarpackiego na 2015 r.

**Sejmik Województwa Podkarpackiego**  
**uchwala, co następuje:**

§ 1

**1. Zmniejsza się plan dochodów** budżetu Województwa Podkarpackiego na 2015 r.

o kwotę **10.744.445,-zł**, w tym:

- 1) *dochodów bieżących* o kwotę **10.117.132,-zł**,
- 2) *dochodów majątkowych* o kwotę **627.313,-zł**.

**2.** W ramach zmniejszenia, o którym mowa w ust. 1 zmniejsza się plan dochodów:

- 1) w dziale 010 – Rolnictwo i łowiectwo w rozdziale 01008 – Melioracje wodne związanych z realizacją inwestycji melioracyjnych w ramach Programu Rozwoju Obszarów Wiejskich na lata 2007-2013 o kwotę **110.815,-zł** (dochody majątkowe), w tym z tytułu:

- a) środków pochodzących z budżetu Unii Europejskiej o kwotę 82.863,-zł,
- b) dotacji celowej z budżetu państwa o kwotę 27.952,-zł,

- 2) w dziale 750 – Administracja publiczna o kwotę **526.998,-zł**, z tego:

- a) w rozdziale 75001 – Urzędy naczelnych i centralnych organów administracji rządowej związanych z realizacją projektu pn. „System Informacji o Funduszach Europejskich” w ramach Programu Operacyjnego Pomoc Techniczna na lata 2014-2020 o kwotę **10.500,-zł** (dochody bieżące), w tym z tytułu:

- aa) środków pochodzących z budżetu Unii Europejskiej o kwotę 8.925,-zł,
- ab) dotacji celowej z budżetu państwa o kwotę 1.575,-zł,

- b) w rozdziale 75095 – Pozostała działalność z tytułu dotacji celowej z budżetu państwa na realizację projektu pn. „Budowa Centrum Wystawienniczo - Kongresowego Województwa Podkarpackiego” w ramach Programu Operacyjnego Rozwój Polski Wschodniej na lata 2007-2013 o kwotę **516.498,-zł** (dochody majątkowe),
- 3) w dziale 758 – Różne rozliczenia o kwotę **10.102.948,-zł** (dochody bieżące), z tego:
  - a) w rozdziale 75801 – Część oświatowa subwencji ogólnej dla jednostek samorządu terytorialnego z tytułu subwencji ogólnej z budżetu państwa o kwotę 2.146.532,-zł,
  - b) w rozdziale 75833 – Część regionalna subwencji ogólnej dla województw z tytułu subwencji ogólnej z budżetu państwa o kwotę 7.729.981,-zł,
  - c) w rozdziale 75862 – Program Operacyjny Kapitał Ludzki z tytułu dotacji celowej z budżetu państwa na współfinansowanej projektów w ramach Programu Operacyjnego Kapitał Ludzki o kwotę 226.435,-zł,
- 4) w dziale 900 – Gospodarka komunalna i ochrona środowiska w rozdziale 90024 – Wpływy i wydatki związane z wprowadzeniem do obrotu baterii i akumulatorów z tytułu 5 % dochodów uzyskiwanych na rzecz budżetu państwa w związku z realizacją zadań z zakresu administracji rządowej oraz innych zadań zleconych ustawami o kwotę **3.684,-zł** (dochody bieżące).

**3. Zwiększa się plan dochodów** budżetu Województwa Podkarpackiego na 2015 r. o kwotę **34.023.592,-zł**, w tym:

- 1) *dochodów bieżących o kwotę 9.048.510,-zł,*
  - 2) *dochodów majątkowych o kwotę 24.975.082,-zł.*
- 4.** W ramach zwiększenia, o którym mowa w ust. 3 zwiększa się plan dochodów:
- 1) w dziale 600 – Transport i łączność o kwotę **8.888.659,-zł** (dochody bieżące), z tego:
    - a) w rozdziale 60001 – Krajowe pasażerskie przewozy kolejowe z tytułu kary umownej związanej z nieterminową dostawą pojazdu szynowego o kwotę 299.792,-zł,
    - b) w rozdziale 60013 – Drogi publiczne wojewódzkie z tytułu dotacji celowej otrzymanej z budżetu państwa na realizację bieżących zadań własnych samorządu województwa o kwotę 8.588.867,-zł,

- 2) w dziale 750 – Administracja publiczna o kwotę **13.757.138,-zł**, z tego:
- a) w rozdziale 75001 – Urzędy naczelnych i centralnych organów administracji rządowej związanych z realizacją projektu pn. „System Informacji o Funduszach Europejskich” w ramach Programu Operacyjnego Pomoc Techniczna na lata 2014-2020 o kwotę **110.500,-zł** (dochody majątkowe), w tym z tytułu:
    - aa) środków pochodzących z budżetu Unii Europejskiej o kwotę 93.925,-zł,
    - ab) dotacji celowej z budżetu państwa o kwotę 16.575,-zł,
  - b) w rozdziale 75095 – Pozostała działalność z tytułu środków pochodzących z budżetu Unii Europejskiej na realizację projektu pn. „Budowa Centrum Wystawienniczo - Kongresowego Województwa Podkarpackiego” w ramach Programu Operacyjnego Rozwój Polski Wschodniej na lata 2007-2013 o kwotę **13.646.638,-zł** (dochody majątkowe),
- 3) w dziale 758 – Różne rozliczenia o kwotę **11.219.148,-zł**, z tego:
- a) w rozdziale 75861 – Regionalne Programy Operacyjne 2007-2013 z tytułu środków pochodzących z budżetu Unii Europejskiej na realizację projektów własnych w ramach Regionalnego Programu Operacyjnego Województwa Podkarpackiego na lata 2007-2013 o kwotę **11.217.124,-zł** (dochody majątkowe),
  - b) w rozdziale 75862 – Program Operacyjny Kapitał Ludzki o kwotę **2.024,-zł**, w tym z tytułu:
    - ba) środków pochodzących z budżetu Unii Europejskiej na realizację projektów własnych w ramach Programu Operacyjnego Kapitał Ludzki o kwotę 1.204,-zł (dochody bieżące),
    - bb) dotacji celowej z budżetu państwa na współfinansowanie projektów w ramach Programu Operacyjnego Kapitał Ludzki o kwotę 820,-zł (dochody majątkowe),
- 4) w dziale 801 – Oświata i wychowanie w rozdziale 80195 – Pozostała działalność z tytułu środków pochodzących z budżetu Unii Europejskiej na realizację projektu pn. "Z matematyką przez świat. W poszukiwaniu nowych metod nauczania matematyki i przedmiotów pokrewnych" w ramach programu ERAZMUS+ Edukacja Szkolna Akcja 2 Partnerstwa Strategiczne o kwotę **108.213,-zł** (dochody bieżące),

- 5) w dziale 852 – Pomoc społeczna w rozdziale 85295 – Pozostała działalność z tytułu środków pochodzących z budżetu Unii Europejskiej na realizację projektu własnego Regionalnego Ośrodka Polityki Społecznej w Rzeszowie pn. „Poprawa infrastruktury domów pomocy społecznej i/lub placówek opiekuńczo-wychowawczych oraz podnoszenie kwalifikacji personelu w tym również pielęgniarek i pielęgniarzy ww. instytucji” w ramach Szwajcarsko – Polskiego Programu Współpracy o kwotę **46.750,-zł** (dochody bieżące).
- 6) w dziale 900 – Gospodarka komunalna i ochrona środowiska w rozdziale 90024 – Wpływy i wydatki związane z wprowadzeniem do obrotu baterii i akumulatorów z tytułu 5% wpływów z tytułu wpływów z opłat z tytułu wprowadzania do obrotu baterii i akumulatorów (przed przekazaniem do Narodowego Funduszu Ochrony Środowiska i Gospodarki Wodnej) o kwotę **3.684,-zł** (dochody bieżące).

**5. Zmiany planu dochodów w szczególności dział, rozdział, paragraf określa załącznik Nr 1 do niniejszej uchwały.**

**6. Zmniejsza się plan wydatków budżetu Województwa Podkarpackiego na 2015 r. o kwotę **2.090.534,-zł**, w tym:**

- 1) wydatków bieżących o kwotę **1.284.221,-zł**,
- 2) wydatków majątkowych o kwotę **806.313,-zł**.

**7. W ramach zmniejszenia, o którym mowa w ust. 6 zmniejsza się plan wydatków :**

- 1) w dziale 010 – Rolnictwo i łowiectwo w rozdziale 01008 – Melioracje wodne o kwotę **249.815,-zł**, w tym:
 

a) wydatki bieżące	-
b) wydatki majątkowe	<b>249.815,-zł</b>
w tym inwestycje i zakupy inwestycyjne	<b>249.815,-zł</b>
z tego na programy finansowane z udziałem środków UE i źródeł zagranicznych	<b>249.815,-zł</b>
- 2) w dziale 150 – Przetwórstwo przemysłowe w rozdziale 15011 – Rozwój przedsiębiorczości o kwotę **220.268,-zł**, w tym:
 

a) wydatki bieżące	<b>220.268,-zł</b>
w tym dotacje na zadania bieżące	<b>220.268,-zł</b>
b) wydatki majątkowe	-

- 3) w dziale 700 – Gospodarka mieszkaniowa w rozdziale 70005 – Gospodarka gruntami i nieruchomościami o kwotę **22.000,-zł**, w tym:
- |   |                   |
|---|-------------------|
| a) wydatki bieżące                                    | <b>22.000,-zł</b> |
| wydatki jednostek budżetowych                         | <b>22.000,-zł</b> |
| z tego na:  |                   |
| - wynagrodzenia i składki od nich naliczane           | -                 |
| - wydatki związane z realizacją ich statutowych zadań | <b>22.000,-zł</b> |
| ab) wydatki majątkowe                                 | -                 |
- 4) w dziale 750 – Administracja publiczna o kwotę **534.998,-zł**, w tym:
- |  |                    |
|--|--------------------|
| a) w rozdziale 75018 – Urzędy marszałkowskie o kwotę <b>18.500,-zł</b> , w tym:    |                    |
| aa) wydatki bieżące  | <b>18.500,-zł</b>  |
| w tym wydatki na programy finansowane z udziałem środków UE i źródeł zagranicznych | <b>18.500,-zł</b>  |
| ab) wydatki majątkowe  | -                  |
| b) w rozdziale 75095 – Pozostała działalność o kwotę <b>516.498,-zł</b> , w tym:   |                    |
| ba) wydatki bieżące  | -                  |
| bb) wydatki majątkowe  | <b>516.498,-zł</b> |
| w tym inwestycje i zakupy inwestycyjne   | <b>516.498,-zł</b> |
| z tego na programy finansowane z udziałem środków UE i źródeł zagranicznych        | <b>516.498,-zł</b> |
- 5) w dziale 754 – Bezpieczeństwo publiczne i ochrona przeciwpożarowa w rozdziale 75404 - Komendy Wojewódzkie Policji o kwotę **40.000,-zł**, w tym:
- |   |                   |
|---|-------------------|
| a) wydatki bieżące  | -                 |
| b) wydatki majątkowe  | <b>40.000,-zł</b> |
| w tym inwestycje i zakupy inwestycyjne                                      | <b>40.000,-zł</b> |
| z tego na programy finansowane z udziałem środków UE i źródeł zagranicznych | -                 |
- 6) w dziale 801 – Oświata i wychowanie o kwotę **893.152,-zł**, z tego:
- |  |                    |
|--|--------------------|
| a) w rozdziale 80102 – Szkoły podstawowe specjalne o kwotę <b>724.702,-zł</b> , w tym: |                    |
| aa) wydatki bieżące  | <b>724.702,-zł</b> |
| aaa) wydatki jednostek budżetowych   | <b>706.795,-zł</b> |
| z tego na:   |                    |
| - wynagrodzenia i składki od nich naliczane  | <b>706.795,-zł</b> |



- wydatki związane z realizacją ich statutowych zadań	-
aab) świadczenia na rzecz osób fizycznych	<b>17.907,-zł</b>
ab) wydatki majątkowe	-
b) w rozdziale 80195 – Pozostała działalność o kwotę <b>168.450,-zł</b> , w tym:	
ba) wydatki bieżące	<b>168.450,-zł</b>
w tym dotacje na zadania bieżące	<b>168.450,-zł</b>
bb) wydatki majątkowe	-
7) w dziale 852 – Pomoc społeczna w rozdziale 85295 – Pozostała działalność o kwotę <b>84.875,-zł</b> , w tym:	
a) wydatki bieżące	<b>84.875,-zł</b>
w tym:	
aa) dotacje na zadania bieżące	<b>73.675,-zł</b>
ab) wydatki na programy finansowane z udziałem środków UE i źródeł zagranicznych	<b>11.200,-zł</b>
b) wydatki majątkowe	-
8) w dziale 854 – Edukacyjna opieka wychowawcza w rozdziale 85415 – Pomoc materialna dla uczniów o kwotę <b>45.426,-zł</b> , w tym:	
a) wydatki bieżące	<b>45.426,-zł</b>
w tym wydatki na programy finansowane z udziałem środków UE i źródeł zagranicznych	<b>45.426,-zł</b>
b) wydatki majątkowe	-

**8. Zwiększa się plan wydatków** budżetu Województwa Podkarpackiego na 2015 r.  
o kwotę **49.300.234,-zł**, w tym:

- 1) *wydatków bieżących o kwotę **7.735.135,-zł**,*
- 2) *wydatków majątkowych o kwotę **41.565.099,-zł**.*

**9.** W ramach zwiększenia, o którym mowa w ust. 8 zwiększa się plan wydatków, z tego:

1) w dziale 010 – Rolnictwo i łowiectwo w rozdziale 01008 – Melioracje wodne o kwotę <b>139.000,-zł</b> , w tym:	
a) wydatki bieżące	-
b) wydatki majątkowe	<b>139.000,-zł</b>
w tym inwestycje i zakupy inwestycyjne	<b>139.000,-zł</b>
z tego na programy finansowane z udziałem	

środków UE i źródeł zagranicznych	<b>67.352,-zł</b>
2) w dziale 600 – Transport i łączność o kwotę <b>2.299.792,-zł</b> , z tego:	
a) w rozdziale 60001 – Krajowe pasażerskie przewozy kolejowe o kwotę <b>299.792,-zł</b> , w tym:	
aa) wydatki bieżące	-
ab) wydatki majątkowe	<b>299.792,-zł</b>
w tym inwestycje i zakupy inwestycyjne	<b>299.792,-zł</b>
z tego na programy finansowane z udziałem środków UE i źródeł zagranicznych	<b>299.792,-zł</b>
b) w rozdziale 60013 – Drogi publiczne wojewódzkie o kwotę <b>2.000.000,-zł</b> , w tym:	
ba) wydatki bieżące	-
bb) wydatki majątkowe	<b>2.000.000,-zł</b>
w tym inwestycje i zakupy inwestycyjne	<b>2.000.000,-zł</b>
z tego na programy finansowane z udziałem środków UE i źródeł zagranicznych	-
3) w dziale 700 – Gospodarka mieszkaniowa w rozdziale 70005 – Gospodarka gruntami i nieruchomościami o kwotę <b>22.000,-zł</b> , w tym:	
a) wydatki bieżące	-
b) wydatki majątkowe	<b>22.000,-zł</b>
w tym inwestycje i zakupy inwestycyjne	<b>22.000,-zł</b>
z tego na programy finansowane z udziałem środków UE i źródeł zagranicznych	-
4) w dziale 710 – Działalność usługowa w rozdziale 71013 – Prace geodezyjne i kartograficzne (nieinwestycyjne) o kwotę <b>159.900,-zł</b> , w tym:	
a) wydatki bieżące	<b>159.900,-zł</b>
wydatki jednostek budżetowych	<b>159.900,-zł</b>
z tego na:	
- wynagrodzenia i składki od nich naliczane	-
- wydatki związane z realizacją ich statutowych zadań	<b>159.900,-zł</b>
b) wydatki majątkowe	-
5) w dziale 720 – Informatyka w rozdziale 72095 – Pozostała działalność o kwotę <b>11.217.124,-zł</b> , w tym:	
a) wydatki bieżące	-

b) wydatki majątkowe	<b>11.217.124,-zł</b>
w tym inwestycje i zakupy inwestycyjne	<b>11.217.124,-zł</b>
z tego na programy finansowane z udziałem środków UE i źródeł zagranicznych	<b>11.217.124,-zł</b>
6) w dziale 730 – Nauka w rozdziale 73095 – Pozostała działalność o kwotę <b>3,-zł</b> , w tym:	
a) wydatki bieżące	<b>3,-zł</b>
w tym wydatki na programy finansowane z udziałem środków UE i źródeł zagranicznych	<b>3,-zł</b>
b) wydatki majątkowe	-
7) w dziale 750 – Administracja publiczna o kwotę <b>27.387.335,-zł</b> , z tego:	
a) w rozdziale 75018 – Urzędy marszałkowskie o kwotę <b>118.500,-zł</b> , w tym:	
aa) wydatki bieżące	<b>8.000,-zł</b>
w tym wydatki na programy finansowane z udziałem środków UE i źródeł zagranicznych	<b>8.000,-zł</b>
ab) wydatki majątkowe	<b>110.500,-zł</b>
w tym inwestycje i zakupy inwestycyjne	<b>110.500,-zł</b>
z tego na programy finansowane z udziałem środków UE i źródeł zagranicznych	<b>110.500,-zł</b>
b) w rozdziale 75095 – Pozostała działalność o kwotę <b>27.268.835,-zł</b> , w tym:	
ba) wydatki bieżące	-
bb) wydatki majątkowe	<b>27.268.835,-zł</b>
w tym inwestycje i zakupy inwestycyjne	<b>27.268.835,-zł</b>
z tego na programy finansowane z udziałem środków UE i źródeł zagranicznych	<b>27.268.835,-zł</b>
8) w dziale 754 – Bezpieczeństwo publiczne i ochrona przeciwpożarowa w rozdziale 75404 - Komendy Wojewódzkie Policji o kwotę <b>40.000,-zł</b> , w tym:	
a) wydatki bieżące	<b>40.000,-zł</b>
w tym dotacje na zadania bieżące	<b>40.000,-zł</b>
b) wydatki majątkowe	-
9) w dziale 801 – Oświata i wychowanie o kwotę <b>7.788.220,-zł</b> , z tego:	
a) w rozdziale 80102 – Szkoły podstawowe specjalne o kwotę <b>400.000,-zł</b> , w tym:	
aa) wydatki bieżące	-

ab) wydatki majątkowe	<b>400.000,-zł</b>
w tym inwestycje i zakupy inwestycyjne	<b>400.000,- zł</b>
z tego na programy finansowane z udziałem środków UE i źródeł zagranicznych	-
b) w rozdziale 80149 – Realizacja zadań wymagających stosowania specjalnej organizacji nauki i metod pracy dla dzieci w przedszkolach, oddziałach przedszkolnych w szkołach podstawowych i innych formach wychowania przedszkolnego o kwotę <b>724.702,-zł</b> , w tym:	
ba) wydatki bieżące	<b>724.702,-zł</b>
baa) wydatki jednostek budżetowych	<b>706.795,-zł</b>
z tego na:	
- wynagrodzenia i składki od nich naliczane	<b>706.795,-zł</b>
- wydatki związane z realizacją ich statutowych zadań	-
bab) świadczenia na rzecz osób fizycznych	<b>17.907,-zł</b>
bb) wydatki majątkowe	-
c) w rozdziale 80195 – Pozostała działalność o kwotę <b>6.663.518,-zł</b> , w tym:	
ca) wydatki bieżące	<b>6.555.670,-zł</b>
w tym wydatki na programy finansowane z udziałem środków UE i źródeł zagranicznych	<b>6.555.670,-zł</b>
cb) wydatki majątkowe	<b>107.848,-zł</b>
w tym inwestycje i zakupy inwestycyjne	<b>107.848,- zł</b>
z tego na programy finansowane z udziałem środków UE i źródeł zagranicznych	<b>107.277,-zł</b>
10) w dziale 852 – Pomoc społeczna w rozdziale 85295 – Pozostała działalność o kwotę <b>66.200,-zł</b> , w tym:	
a) wydatki bieżące	<b>66.200,-zł</b>
w tym wydatki na programy finansowane z udziałem środków UE i źródeł zagranicznych	<b>66.200,-zł</b>
b) wydatki majątkowe	-
11) w dziale 853 – Pozostałe zadania w zakresie polityki społecznej w rozdziale 85311 – Rehabilitacja zawodowa i społeczna osób niepełnosprawnych o kwotę <b>103.288,-zł</b> , w tym:	
a) wydatki bieżące	<b>103.288,-zł</b>

w tym dotacje na zadania bieżące	<b>103.288,-zł</b>
b) wydatki majątkowe	-
12) w dziale 854 – Edukacyjna opieka wychowawcza w rozdziale 85415 – Pomoc materialna dla uczniów o kwotę <b>77.372, -zł</b> , w tym:	
a) wydatki bieżące	<b>77.372,-zł</b>
w tym wydatki na programy finansowane z udziałem środków UE i źródeł zagranicznych	<b>77.372,-zł</b>
b) wydatki majątkowe	-

**10. Zmiany planu wydatków w szczególności dział, rozdział, paragraf określa załącznik Nr 2 do niniejszej uchwały.**

§ 2

**1. Dotacje określone w:**

- a) § 1 ust. 7 pkt 2 stanowią dotacje celowe dla jednostek sektora finansów publicznych - beneficjentów realizujących projekty w ramach Programu Operacyjnego Kapitał Ludzki w kwocie 220.268,-zł,
- 2) § 1 ust. 7 pkt 6 lit. b stanowią dotacje celowe dla beneficjentów realizujących projekty w ramach Programu Operacyjnego Kapitał Ludzki w kwocie 168.450,-zł, w tym dla:
  - a) jednostek sektora finansów publicznych w kwocie 18.207,-zł,
  - b) jednostek spoza sektora finansów publicznych 150.243,-zł,
- 3) § 1 ust. 7 pkt 7 stanowią dotacje celowe dla jednostek spoza sektora finansów publicznych - beneficjentów realizujących projekty w ramach Programu Operacyjnego Kapitał Ludzki w kwocie 73.675,-zł,
- 4) § 1 ust. 9 pkt 8 stanowią dotację celową dla jednostki sektora finansów publicznych – Komendy Wojewódzkiej Policji w Rzeszowie na wpłatę na Wojewódzki Fundusz Wsparcia Policji z przeznaczeniem na zakup sprzętu i wyposażenia specjalistycznego oraz pokrycie wydatków związanych z realizacją adaptacji zawodowej policjantów garnizonu podkarpackiego w kwocie 40.000,-zł,

- 5) § 1 ust. 9 pkt 11 stanowią dotacje podmiotowe dla Zakładów Aktywności Zawodowej na dofinansowanie kosztów działalności obsługowo – rehabilitacyjnej w kwocie 103.288,-zł ,w tym dla:
- a) jednostek sektora finansów publicznych w kwocie 16.444,-zł (Zakład Aktywności Zawodowej w Maliniu),
  - b) jednostek spoza sektora finansów publicznych w kwocie 86.844,-zł, w tym dla:
    - Zakładu Aktywności Zawodowej w Rymanowie Zdroju w kwocie 8.222,-zł,
    - Zakładu Aktywności Zawodowej w Nowej Sarzynie w kwocie 24.666,-zł,
    - Zakładu Aktywności Zawodowej w Woli Rafałowskiej w kwocie 10.277,-zł,
    - Zakładu Aktywności Zawodowej w Starych Oleszycach w kwocie 7.708,-zł,
    - Zakładu Aktywności Zawodowej w Krośnie w kwocie 15.416,-zł,
    - Zakładu Aktywności Zawodowej w Rzeszowie w kwocie 20.555,-zł.

**2. Wydatki bieżące na programy finansowane z udziałem środków UE i źródeł zagranicznych określone w:**

- 1) § 1 ust. 7 pkt 4 lit. a stanowią wydatki Urzędu Marszałkowskiego Województwa Podkarpackiego w Rzeszowie związane z realizacją projektu pn. „System Informacji o Funduszach Europejskich” w ramach Programu Operacyjnego Pomoc Techniczna na lata 2014-2020 w kwocie 18.500,-zł,
- 2) § 1 ust. 7 pkt 7 stanowią wydatki Regionalnego Ośrodka Polityki Społecznej w Rzeszowie związane z realizacją projektu własnego pn. „Poprawa infrastruktury domów pomocy społecznej i/lub placówek opiekuńczo-wychowawczych oraz podnoszenie kwalifikacji personelu w tym również pielęgniarek i pielęgniarzy w/w instytucji” w ramach Szwajcarsko-Polskiego Programu Współpracy w kwocie 11.200,-zł,
- 3) § 1 ust. 7 pkt 8 stanowią wydatki Urzędu Marszałkowskiego Województwa Podkarpackiego w Rzeszowie związane z realizacją projektu własnego pn. „Program stypendialny dla uczniów szczególnie uzdolnionych z terenu województwa podkarpackiego w roku szkolnym 2014/2015 ” w ramach Programu Operacyjnego Kapitał Ludzki w kwocie 45.426,-zł,
- 4) § 1 ust. 9 pkt 6 stanowią zwrot do Ministerstwa Infrastruktury i Rozwoju przychodu na projekcie pn. „Wzmocnienie instytucjonalnego systemu wdrażania

- Regionalnej Strategii Innowacji w latach 2007-2013 w województwie podkarpackim" w ramach Programu Operacyjnego Kapitał Ludzki w kwocie 3,-zł,
- 5) § 1 ust. 9 pkt 7 lit. a stanowią wydatki Urzędu Marszałkowskiego Województwa Podkarpackiego w Rzeszowie związane z realizacją projektu pn. „System Informacji o Funduszach Europejskich" w ramach Programu Operacyjnego Pomoc Techniczna na lata 2014-2020 w kwocie 8.000,-zł,
- 6) § 1 ust. 9 pkt 9 lit. c w kwocie 6.555.670,-zł stanowią wydatki:
- a) Podkarpackiego Centrum Edukacji Nauczycieli w Rzeszowie związane z realizacją projektu pn. „Z matematyką przez świat. W poszukiwaniu nowych metod nauczania matematyki i przedmiotów pokrewnych" w ramach programu ERAZMUS+ Edukacja Szkolna Akcja 2 Partnerstwa Strategiczne w kwocie 108.213,-zł,
  - b) Wojewódzkiego Urzędu Pracy w Rzeszowie związane z realizacją projektu własnego pn. „Podkarpackie stawia na zawodowców" w ramach Programu Operacyjnego Kapitał Ludzki w kwocie 6.447.457, w tym:
    - ba) dotacje dla partnerów projektu - 6.424.257,-zł, w tym dla:
      - jednostek sektora finansów publicznych - 6.378.710,-zł,
      - jednostek spoza sektora finansów publicznych – 45.547,-zł,
    - bb) pozostałe wydatki związane z realizacją projektu - 23.200,-zł,
- 7) § 1 ust. 9 pkt 10 stanowią wydatki Regionalnego Ośrodka Polityki Społecznej w Rzeszowie związane z realizacją projektu własnego pn. „Poprawa infrastruktury domów pomocy społecznej i/lub placówek opiekuńczo-wychowawczych oraz podnoszenie kwalifikacji personelu w tym również pielęgniarek i pielęgniarzy w/w instytucji" w ramach Szwajcarsko-Polskiego Programu Współpracy w kwocie 66.200,-zł,
- 8) § 1 ust. 9 pkt 12 stanowią wydatki Urzędu Marszałkowskiego Województwa Podkarpackiego w Rzeszowie związane z realizacją projektu własnego pn. „Program stypendialny dla uczniów szczególnie uzdolnionych z terenu województwa podkarpackiego w roku szkolnym 2014/2015 " w ramach Programu Operacyjnego Kapitał Ludzki w kwocie 77.372,-zł.

**3. Wydatki majątkowe na inwestycje i zakupy inwestycyjne** określone w:

- 1) § 1 ust. 7 pkt 5 stanowią dotację celową dla jednostki sektora finansów publicznych – Komendy Wojewódzkiej Policji w Rzeszowie na wpłatę na

Wojewódzki Fundusz Wsparcia Policji z przeznaczeniem na zakup sprzętu i wyposażenia specjalistycznego w kwocie 40.000,-zł,

- 2) § 1 ust. 9 pkt 1 w kwocie 139.000,-zł stanowią:
  - a) wydatki na realizację przez Podkarpacki Zarząd Melioracji i Urządzeń Wodnych w Rzeszowie zadań w kwocie 71.648,-zł, w tym:
    - zadania pn. „Trześniówka III - rozbudowa lewostronnego wału rzeki Trześniówki w km 8+280-13+132 na dług.4,852 km oraz prawego wału w km 7+678-12+942 na dł. 5,264 km na terenie gm. Tarnobrzeg i gm. Grębów" w kwocie 5.783,-zł,
    - zadania pn. „Przygotowanie dokumentacji i terenu pod inwestycje - teren województwa podkarpackiego" w kwocie 65.865,-zł,
  - b) inwestycje i zakupy inwestycyjne finansowane z udziałem środków UE i źródeł zagranicznych w kwocie 67.352,-zł - opisane w § 2 ust. 4 pkt 3,
- 3) § 1 ust. 9 pkt 2 lit. b stanowią wydatki Podkarpackiego Zarządu Dróg Wojewódzkich w Rzeszowie związane z realizacją zadania pn. „Budowa chodników i zatok postojowych w ciągu dróg wojewódzkich realizowana w oparciu o umowy między Województwem Podkarpackim a jednostkami samorządu terytorialnego" w kwocie 2.000.000,-zł,
- 4) § 1 ust. 9 pkt 3 stanowią wydatki Urzędu Marszałkowskiego Województwa Podkarpackiego w Rzeszowie związane z ustanowieniem służebności gruntowej działek położonych w miejscowości Chrewt, gmina Czarna, których właścicielem jest Województwo Podkarpackie w kwocie 22.000,-zł,
- 5) § 1 ust. 9 pkt 9 lit. a stanowią wydatki Zespołu Szkół Specjalnych w Rymanowie Zdroju z przeznaczeniem na przebudowę boisk sportowych oraz urządzenie placu zabaw przy szkole w kwocie 400.000,-zł,
- 6) § 1 ust. 9 pkt 9 lit. c w kwocie 107.848,-zł stanowią:
  - a) dotacje celowe dla jednostek sektora finansów publicznych - beneficjentów realizujących projekty w ramach Programu Operacyjnego Kapitał Ludzki w kwocie 571,-zł,
  - b) inwestycje i zakupy inwestycyjne finansowane z udziałem środków UE i źródeł zagranicznych w kwocie 107.277,-zł - opisane w § 2 ust. 4 pkt 8.



**4. Wydatki majątkowe na inwestycje i zakupy inwestycyjne finansowane z udziałem środków UE i źródeł zagranicznych określone w:**

- 1) § 1 ust. 7 pkt 1 stanowią wydatki Podkarpackiego Zarządu Melioracji i Urzędzeń Wodnych w Rzeszowie związane z realizacją zadań w ramach Programu Rozwoju Obszarów Wiejskich na lata 2007-2013 w kwocie 249.815,-zł, w tym:
  - a) zadania pn. „Wisłoka - Boża Wola - rozbudowa lewego wału Wisłoki w km 4+115-6+737 oraz w km 0+000-0+230 wraz z budową obustronnych wałów cofkowych na potoku Kiełkowskim o długości 150 m - ETAP I" w kwocie 51.629,-zł,
  - b) zadania pn. „Odbudowa potoku Lubcza w km 2+640-6+675 na długości 4,035 km oraz udrożnienie koryta potoku Lubcza w rejonie 4 stopni betonowych w km 0+400;1+280;7+050;7+700 w mieście Rzeszów - Zwięczyca II oraz w miejscowościach; Raclawówka, Niechobrz, Boguchwała, gm. Boguchwała, woj. podkarpackie" w kwocie 35.840,-zł,
  - c) zadania pn. „San I Etap I - rozbudowa i przeciwfiltracyjne zabezpieczenie prawego wału rzeki San w km 2+215-9+417 na długości 7,202 km na terenie gminy Radomyśl nad Sanem, woj. podkarpackie" w kwocie 139.000,-zł,
  - d) zadania pn. „San II - rozbudowa i przeciwfiltracyjne zabezpieczenie lewego wału rzeki San w km 4+438-9+390 na długości 4,952 km na terenie gminy Zaleszany" w kwocie 23.346,-zł.
- 2) § 1 ust. 7 pkt 4 lit. b stanowią wydatki Urzędu Marszałkowskiego Województwa Podkarpackiego w Rzeszowie związane z realizacją projektu pn. „Budowa Centrum Wystawienniczo-Kongresowego Województwa Podkarpackiego" w ramach Programu Operacyjnego Rozwój Polski Wschodniej na lata 2007-2013 kwocie 516.498,-zł ( wydatki finansowane z dotacji celowej z budżetu państwa),
- 3) § 1 ust. 9 pkt 1 stanowią wydatki Podkarpackiego Zarządu Melioracji i Urzędzeń Wodnych w Rzeszowie związane z realizacją zadań w ramach Programu Rozwoju Obszarów Wiejskich na lata 2007-2013 w kwocie 67.352,-zł, w tym:
  - a) zadania pn. „Nowy Breń II - rozbudowa i przeciwfiltracyjne zabezpieczenie prawego wału rzeki Nowy Breń w km 2+487-4+319 na dł. 1,832 km w miejscowościach: Słupiec, Ziempiów i Otałęż Część I: w km 2+764-4+319 na długości 1,555 km w miejscowości Ziempiów i Otałęż woj. podkarpackie" w kwocie 1.022,-zł,

- b) zadania pn. „Wisłoka - Boża Wola - rozbudowa lewego wału Wisłoki w km 4+115-6+737 oraz w km 0+000-0+230 wraz z budową obustronnych wałów cofkowych na potoku Kielkowskim o długości 150 m - ETAP I" w kwocie 13.462,-zł,
- c) zadania pn. „San II - rozbudowa i przeciwfiltracyjne zabezpieczenie lewego wału rzeki San w km 4+438-9+390 na długości 4,952 km na terenie gminy Zaleszany" w kwocie 49.368,-zł,
- d) zadania pn. „Odbudowa potoku Lubcza w km 2+640-6+675 na długości 4,035 km oraz udroźnienie koryta potoku Lubcza w rejonie 4 stopni betonowych w km 0+400;1+280;7+050;7+700 w mieście Rzeszów - Zwięczyca II oraz w miejscowościach; Raclawówka, Niechobrz, Boguchwała, gm. Boguchwała, woj. podkarpackie" w kwocie 3.500,-zł,
- 4) § 1 ust. 9 pkt 2 lit. a stanowią wydatki Urzędu Marszałkowskiego Województwa Podkarpackiego w Rzeszowie związane z realizacją projektu pn. „Zakup taboru kolejowego do obsługi połączeń międzywojewódzkich realizowanych przez województwa: małopolskie, podkarpackie, śląskie, świętokrzyskie" w ramach Programu Operacyjnego Infrastruktura i Środowisko na lata 2007-2013 w kwocie 299.792,-zł (wydatki finansowane ze środków własnych Samorządu Województwa),
- 5) § 1 ust. 9 pkt 5 stanowią wydatki Urzędu Marszałkowskiego Województwa Podkarpackiego w Rzeszowie związane z realizacją projektu pn. „PSeAP - Podkarpacki System e-Administracji Publicznej" w ramach Regionalnego Programu Operacyjnego Województwa Podkarpackiego na lata 2007-2013 w kwocie 11.217.124,-zł - dotacja celowa dla partnerów projektu - jednostek sektora finansów publicznych,
- 6) § 1 ust. 9 pkt 7 lit. a stanowią wydatki Urzędu Marszałkowskiego Województwa Podkarpackiego w Rzeszowie związane z realizacją projektu pn. „System Informacji o Funduszach Europejskich" w ramach Programu Operacyjnego Pomoc Techniczna na lata 2014-2020 w kwocie 110.500,-zł,
- 7) § 1 ust. 9 pkt 7 lit. b stanowią wydatki Urzędu Marszałkowskiego Województwa Podkarpackiego w Rzeszowie związane z realizacją projektu pn. „Budowa Centrum Wystawienniczo-Kongresowego Województwa Podkarpackiego" w ramach Programu Operacyjnego Rozwój Polski Wschodniej na lata 2007-2013 w kwocie 27.268.835,-zł (wydatki finansowane: ze środków pochodzących

z budżetu UE – 24.042.094,-zł, środków własnych Samorządu Województwa – 3.226.741,-zł z tego dotacja dla partnera projektu – jednostki spoza sektora finansów publicznych w kwocie 379.991,-zł),

- 8) § 1 ust. 9 pkt 9 lit. c stanowią wydatki Wojewódzkiego Urzędu Pracy w Rzeszowie związane z realizacją projektu własnego pn. „Podkarpackie stawia na zawodowców” w ramach Programu Operacyjnego Kapitał Ludzki w kwocie 107.277 - dotacje dla partnerów projektu jednostek sektora finansów publicznych.

### § 3

1. Zwiększa się planowany deficyt budżetu Województwa na koniec 2015 r. o kwotę **23.930.553,- zł.**
2. Zwiększa się przychody na finansowanie planowanego deficytu budżetu województwa z tytułu wolnych środków, jako nadwyżki środków pieniężnych na rachunku bieżącym budżetu jednostki samorządu terytorialnego, wynikających z rozliczeń wyemitowanych papierów wartościowych, kredytów i pożyczek z lat ubiegłych o kwotę **23.930.553,-zł.**
3. Określa się klasyfikację przychodów, o których mowa w ust. 2 w § 950 – Wolne środki, o których mowa w art. 217 ust.2 pkt 6 ustawy.

### § 4

Dokonywane są zmiany nazw zadań ujętych w budżecie Województwa Podkarpackiego na 2015 r. w planie wydatków majątkowych, z tego:

- 2) w dziale 851 - Ochrona zdrowia w rozdziale 85111 - Szpitale ogólne w planie dotacji celowej dla Podkarpackiego Centrum Chorób Płuc w Rzeszowie zadanie pn. „Wykonanie łazienek na Oddziale Pulmonologii Chemioterapii” otrzymuje nazwę „Wykonanie łazienek na oddziałach szpitalnych oraz wymiana wykładziny korytarza Oddziału Pulmonologii Chemioterapii”,
- 3) w dziale 921 - Kultura i ochrona dziedzictwa narodowego w rozdziale 92118 - Muzea w planie dotacji celowej dla Muzeum - Zamku w Łańcucie zadanie pn. „Opracowanie dokumentacji projektowych dla prac remontowo - konserwatorskich budynków: Oficyny, Oranżerii, Ujeżdżalni, Stajni Cugowych i Powozowni” otrzymuje nazwę

„Opracowanie dokumentacji projektowych dla prac remontowo - konserwatorskich budynków: Oficyny, Oranżerii, Ujeżdżalni, Stajni Cugowych, Powozowni, Zamku oraz terenu Parku”.

#### § 5

1. W Załączniku Nr 13 do Uchwały Nr IV/56/15 Sejmiku Województwa Podkarpackiego w Rzeszowie z dnia 26 stycznia br. w sprawie budżetu Województwa Podkarpackiego na 2015 r. w planie dochodów podlegających przekazaniu do budżetu państwa oraz stanowiących dochód budżetu województwa związanych z realizacją zadań z zakresu administracji rządowej wykreśla się dział 900 - Gospodarka komunalna i ochrona środowiska.
2. Załącznik otrzymuje brzmienie jak załącznik Nr 3 do niniejszej uchwały.

#### § 6

Wykonanie uchwały powierza się Zarządowi Województwa.

#### § 7

Uchwała wchodzi w życie z dniem podjęcia i podlega ogłoszeniu w Dzienniku Urzędowym Województwa Podkarpackiego.

**UZASADNIENIE**  
do projektu Uchwały Sejmiku Województwa Podkarpackiego w Rzeszowie  
w sprawie zmian w budżecie Województwa Podkarpackiego na 2015 r.

Projekt uchwały został opracowany na podstawie wniosków złożonych przez dyrektorów departamentów zaakceptowanych przez Członków Zarządu nadzorujących realizację zadań budżetowych oraz na podstawie decyzji Zarządu Województwa

DOCHODY						
Dział	Rozdział	Zmniejszenia /kwota w zł/	Zwiększenia /kwota w zł/	Źródło	Jednostka realizująca	Uwagi
010	01008	-110 815		Dochody związane z realizacją inwestycji melioracyjnych w ramach Programu Rozwoju Obszarów Wiejskich na lata 2007-2013 , w tym z tytułu: 1) środków pochodzących z budżetu UE - 82.863,-zł (§ 6517), 2) dotacji celowej z budżetu państwa - 27.952,-zł (§ 6519).	PZMiUW	Wraz ze zmniejszeniem planu wydatków w dziale 010 w rozdziale 01008. Zmiana dotyczy przedsięwzięć ujętych w WPF.
600	60001		299 792	Dochody z tytułu kary umownej za nieterminową dostawę pojazdu szynowego nabywanego w ramach Programu Operacyjnego Infrastruktura i Środowisko na lata 2007-2013 (§ 0580).	Dep. DT	Wraz ze zwiększeniem planu wydatków w dziale 600 w rozdziale 60001.
	60013		8 588 867	Dochody z tytułu dotacji celowej z budżetu państwa na realizację bieżących zadań własnych samorządu województwa - dofinansowanie remontu, utrzymania, ochrony i zarządzania drogami wojewódzkimi (§ 2230).		Decyzja Ministra Finansów.
750	75001	-10 500	110 500	Zmiana planu dochodów związanych z realizacją projektu pn. "System Informacji o Funduszach Europejskich" w ramach Programu Operacyjnego Pomoc Techniczna na lata 2014-2020 poprzez: 1) zmniejszenie planu dochodów bieżących (§ 2008 - 8.925,-zł, § 2009 - 1.575,-zł), 2) ustalenie planu dochodów majątkowych (§ 6208 - 93.925,-zł, § 6209 - 16.575,-zł).	Dep. RR	Wraz ze zmianą planu wydatków w dziale 750 w rozdziale 75018. Zmiana dotyczy przedsięwzięcia ujętego w WPF.
	75095	-516 498	13 646 638	Dochody związane z realizacją projektu pn. "Budowa Centrum Wystawienniczo-Kongresowego Województwa Podkarpackiego" w ramach Programu Operacyjnego Rozwój Polski Wschodniej na lata 2007-2013, w tym: 1) zmniejszenie planu dochodów z tytułu dotacji celowej (§ 6209) 2) zwiększenie planu dochodów z tytułu środków pochodzących z budżetu Unii Europejskiej (§ 6207).		Wraz ze zmianą planu wydatków w dziale 750 w rozdziale 75095. Zmiana dotyczy przedsięwzięcia ujętego w WPF.

DOCHODY						
Dział	Rozdział	Zmniejszenia /kwota w zł/	Zwiększenia /kwota w zł/	Źródło	Jednostka realizująca	Uwagi
758	75801	-2 146 532		Dochody z tytułu subwencji oświatowej (§ 2920).		Decyzja Ministra Finansów.
	75833	-7 729 981		Dochody z tytułu subwencji regionalnej (§ 2920).		
758	75861		11 217 124	Dochody z tytułu środków pochodzących z budżetu UE na realizację projektu pn. "PSeAP - Podkarpacki System e-Administracji Publicznej" w ramach RPO WP (§ 6207).	Dep. RR/SI	Wraz ze zwiększeniem planu wydatków w dziale 720 w rozdziale 72095. Zmiana dotyczy przedsięwzięcia ujętego w WPF.
	75862	-226 435		Dochody z tytułu dotacji celowej z budżetu państwa na współfinansowanie projektów realizowanych w ramach PO KL (§ 2009).	WUP	Wraz ze zmniejszeniem planu wydatków w działach 150,801,852.
			1 204	Dochody z tytułu środków pochodzących z budżetu UE na realizację projektów własnych w ramach PO KL (§ 2007).		Wraz ze zwiększeniem planu wydatków w dziale 801 w rozdziale 80195. Zmiana dotyczy przedsięwzięcia ujętego w WPF.
			820	Dochody z tytułu dotacji celowej z budżetu państwa na współfinansowanie projektów realizowanych w ramach PO KL (§ 6209).		
801	80195		108 213	Dochody z tytułu środków pochodzących z budżetu UE na realizację projektu pn. "Z matematyką przez świat. W poszukiwaniu nowych metod nauczania matematyki i przedmiotów pokrewnych" w ramach programu ERAZMUS+ Edukacja Szkolna Akcja 2 Partnerstwa Strategiczne (§ 2051).	PCEN	Wraz z ustaleniem planu wydatków w dziale 801 w rozdziale 80195. Zmiana dotyczy przedsięwzięcia ujętego w WPF.
852	85295		46 750	Dochody z tytułu środków pochodzących z budżetu UE na realizację projektu własnego pn. "Poprawa infrastruktury domów pomocy społecznej i/lub placówek opiekuńczo-wychowawczych oraz podnoszenie kwalifikacji personelu w tym również pielęgniarek i pielęgniarzy w/w instytucji" w ramach Szwajcarsko-Polskiego Programu Współpracy (§ 2007).	ROPS	Wraz ze zmianą planu wydatków w dziale 852 w rozdziale 85295. Zmiana dotyczy przedsięwzięcia ujętego w WPF.

DOCHODY						
Dział	Rozdział	Zmniejszenia /kwota w zł/	Zwiększenia /kwota w zł/	Źródło	Jednostka realizująca	Uwagi
900	90024	-3 684	3 684	Zmiana klasyfikacji budżetowej dochodów związanych z wprowadzaniem do obrotu baterii i akumulatorów poprzez: 1) zmniejszenie planu dochodów z tytułu 5% dochodów uzyskiwanych na rzecz budżetu państwa w związku z realizacją zadań z zakresu administracji rządowej oraz innych zadań zleconych ustawami" (§ 2360). , 2) ustalenie planu dochodów z tytułu 5% wpływów z tytułu wpływów z opłat z tytułu wprowadzania do obrotu baterii i akumulatorów (przed przekazaniem do Narodowego Funduszu Ochrony Środowiska i Gospodarki Wodnej) (§ 0690).		Decyzja Wojewody Podkarpackiego Nr 5 z dnia 17 lutego 2015 r. w sprawie planu dotacji celowych dla samorządu województwa oraz planu dochodów budżetu państwa związanych z realizacją zadań zleconych jednostkom samorządu terytorialnego.
<b>Suma</b>		<b>-10 744 445</b>	<b>34 023 592</b>			
<b>Ogółem plan dochodów</b>		<b>23 279 147</b>				

Zmiana planu wydatków w szczególności dział, rozdział, paragraf

PLAN WYDATKÓW						
Dział	Rozdział	zmniejszenia		zwiększenia		
		§	kwota	§	kwota	
010	01008	6050	-139 000	6050	139 000	
		6057	-82 863		0	
		6059	-27 952		0	
150	15011	2009	-220 268		0	
600	60001		0	6060	299 792	
	60013		0	6050	2 000 000	
700	70005	4300	-22 000	6060	22 000	
710	71013		0	4300	159 900	
720	72095		0	6207	11 217 124	
730	73095		0	4989	3	
750	75018	4308	-15 725	4268	6 800	
		4309	-2 775	4269	1 200	
			0	6068	93 925	
	75095		0	6069	16 575	
		6059	-516 498	6059	2 846 750	
			0	6057	24 042 094	
		0	6209	379 991		
754	75404	6170	-40 000	3000	40 000	
801	80102	3020	-17 907	6050	400 000	
		4010	-588 748		0	
		4110	-103 185		0	
		4120	-14 862		0	
	80149		0	3020	17 907	
			0	4010	588 748	
			0	4110	103 185	
			0	4120	14 862	
		80195	2009	-168 450	2007	6 196 572
				0	2009	227 685
			0	4111	5 310	
			0	4121	756	
			0	4171	38 240	
			0	4211	407	
			0	4217	11 050	
			0	4219	1 950	
			0	4301	63 500	
			0	4307	8 500	
		0	4309	1 500		
		0	4527	170		
	0	4529	30			
	0	6207	107 028			
	0	6209	820			
852	85295	2009	-73 675	4176	1 500	
		4016	-1 500	4177	8 500	
		4017	-8 500	4306	8 250	
		4216	-180	4307	46 750	
		4217	-1 020	4386	180	
			0	4387	1 020	



PLAN WYDATKÓW					
Dział	Rozdział	zmniejszenia		zwiększenia	
		§	kwota	§	kwota
853	85311		0	2570	16 444
			0	2580	86 844
854	85415	4117	-11 427	4017	1 761
		4119	-2 016	4019	311
		4127	-18 686	4117	31 280
		4129	-3 297	4179	5 520
		4217	-8 500	4307	32 725
		4219	-1 500	4309	5 775
<b>Razem</b>			<b>-2 090 534</b>		<b>49 300 234</b>
<b>w tym:</b>					
wydatki bieżące			-1 284 221		7 735 135
wydatki majątkowe			-806 313		41 565 099

**UCHWAŁA Nr / / 15  
SEJMIKU WOJEWÓDZTWA PODKARPACKIEGO  
w RZESZOWIE**

z dnia.....2015 r.

**w sprawie zmian w Wieloletniej Prognozie Finansowej Województwa  
Podkarpackiego na lata 2015 - 2025.**

Na podstawie art. 18 pkt 20 ustawy z dnia 5 czerwca 1998 r. o samorządzie województwa (Dz. U. z 2013 r. poz. 596 z późn. zm.), art. 228 i art. 231 ust. 1 ustawy z dnia 27 sierpnia 2009 r. o finansach publicznych (Dz. U. z 2013 r. poz. 885 z późn. zm.) oraz rozporządzenia Ministra Finansów w sprawie wieloletniej prognozy finansowej jednostki samorządu terytorialnego z dnia 10 stycznia 2013 r. (Dz. U. z 2015r. poz. 92 ).

**Sejmik Województwa Podkarpackiego  
uchwala, co następuje:**

**§ 1**

W załączniku Nr 2 do uchwały Nr IV/57/15 Sejmiku Województwa Podkarpackiego z dnia 26 stycznia 2015 r. w sprawie uchwalenia Wieloletniej Prognozy Finansowej Województwa Podkarpackiego na lata 2015 - 2025 dodaje się przedsięwzięcie o którym mowa w art. 226 ust. 4 pkt 1 ustawy o finansach publicznych pn. „Projekt pn. Z matematyką przez świat. W poszukiwaniu nowych metod nauczania matematyki i przedmiotów pokrewnych w ramach programu ERASMUS+, Edukacja Szkolna, Akcja 2 "Partnerstwa Strategiczne"”.

**§ 2**

1. Zmienia się zakres wykonywania wieloletniego przedsięwzięcia pn. „Podkarpacie stawia na zawodowców” - Projekt systemowy” o którym mowa w art. 226 ust. 4 pkt 1 ustawy o finansach publicznych, określonego w załączniku Nr 2 do uchwały Nr IV/57/15 Sejmiku Województwa Podkarpackiego w Rzeszowie z dnia 26 stycznia 2015r. w sprawie uchwalenia Wieloletniej Prognozy Finansowej Województwa Podkarpackiego na lata 2015-2025. Zmiana polega na przeniesieniu niezrealizowanej części zakresu planowanego do wykonania do końca 2014 r. na rok 2015 oraz zwiększeniu zakresu planowanego do wykonania w 2015 r. w celu dostosowania limitu wydatków do wysokości dostępnych środków na realizację przedsięwzięcia.

2. Zwiększa się łączne nakłady finansowe na przedsięwzięcie, o którym mowa w ust. 1, o kwotę **1.242,- zł** (w tym: zwiększa się wydatki bieżące o kwotę **3.641,- zł** i zmniejsza się wydatki majątkowe o kwotę **2.399,-zł**).
3. Zwiększa się limit wydatków związanych z realizacją przedsięwzięcia, o którym mowa w ust. 1 w roku 2015 o kwotę **6.554.734,-zł** (w tym: wydatki bieżące o kwotę **6.447.457,-zł** i wydatki majątkowe o kwotę **107.277,-zł**).

### § 3

1. Zmienia się zakres wykonywania wieloletniego przedsięwzięcia pn. „Projekt pn. Program stypendialny dla uczniów szczególnie uzdolnionych z terenu województwa podkarpackiego w roku szkolnym 2014/2015 realizowany w ramach Programu Operacyjnego Kapitał Ludzki, Priorytet IX Rozwój wykształcenia i kompetencji w regionach, działanie 9.1 Wyrównywanie szans edukacyjnych i zapewnienie wysokiej jakości usług edukacyjnych świadczonych w systemie oświaty, poddziałanie 9.1.3 Pomoc stypendialna dla uczniów szczególnie uzdolnionych” o którym mowa w art. 226 ust. 4 pkt 1 ustawy o finansach publicznych, określonego w załączniku Nr 2 do uchwały Nr IV/57/15 Sejmiku Województwa Podkarpackiego Rzeszowie z dnia 26 stycznia 2015r. w sprawie uchwalenia Wieloletniej Prognozy Finansowej Województwa Podkarpackiego na lata 2015-2025. Zmiana polega na przeniesieniu niezrealizowanej części zakresu planowanego do wykonania do końca 2014 r. na rok 2015.
2. Zwiększa się limit wydatków bieżących związanych z realizacją przedsięwzięcia, o którym mowa w ust. 1 w roku 2015 o kwotę **31.946,-zł**.

### § 4

1. Zmienia się zakres wykonywania wieloletniego przedsięwzięcia pn. „Program Operacyjny Kapitał Ludzki, Priorytety VI-IX (z wyłączeniem projektu własnego WUP w ramach Poddziałania 8.1.4 PO KL oraz działania 9.2 PO KL)” stanowiącego program, projekt lub zadanie inne niż wskazane w art. 226 ust. 4 pkt 1 i 2 ustawy o finansach publicznych, określonego w załączniku Nr 2 do uchwały Nr IV/57/15 Sejmiku Województwa Podkarpackiego w Rzeszowie z dnia 26 stycznia 2015r. w sprawie uchwalenia Wieloletniej Prognozy Finansowej Województwa Podkarpackiego na lata 2015-2025. Zmiana polega na urealnieniu

zakresu wykonanego do końca 2014r. oraz zmniejszeniu zakresu planowanego do wykonania w 2015r. celu dostosowania limitu wydatków do dostępnych środków na realizację przedsięwzięcia.

2. Zmniejsza się łączne nakłady finansowe na przedsięwzięcie, o którym mowa w ust. 1, o kwotę **3.836.832,- zł** (w tym: wydatki bieżące o kwotę **3.834.754,-zł** i wydatki majątkowe o kwotę **2.078,-zł**).
3. Zmniejsza się limit wydatków związanych z realizacją przedsięwzięcia, o którym mowa w ust. 1 w roku 2015 o kwotę **461.822,-zł** (w tym: zmniejsza się wydatki bieżące o kwotę **462.393,-zł** i zwiększa się wydatki majątkowe o kwotę **571,-zł**).

#### § 5

1. Zmienia się zakres wykonywania wieloletniego przedsięwzięcia pn. „System Informacji o Funduszach Europejskich- Program Operacyjny Pomoc Techniczna” o którym mowa w art. 226 ust. 4 pkt 1 ustawy o finansach publicznych, określonego w załączniku Nr 2 do uchwały Nr IV/57/15 Sejmiku Województwa Podkarpackiego w Rzeszowie z dnia 26 stycznia 2015r. w sprawie uchwalenia Wieloletniej Prognozy Finansowej Województwa Podkarpackiego na lata 2015-2025. Zmiana polega na wyłączeniu z przedsięwzięcia nakładów poniesionych w ramach perspektywy 2007 – 2013 do końca 2014r. oraz przeniesieniu części limitu wydatków planowanego do realizacji w 2020r. na lata 2015-2018 w celu dostosowania do wysokości dostępnych środków na realizację przedsięwzięcia.
2. Zmienia się okres realizacji przedsięwzięcia, o którym mowa w ust 1. Przedsięwzięcie będzie realizowane w latach 2015-2020.
3. Zmniejsza się łączne nakłady finansowe na przedsięwzięcie, o którym mowa w ust. 1, o kwotę **5.997.437,- zł** (w tym: wydatki bieżące o kwotę **5.930.764,-zł** i wydatki majątkowe o kwotę **66.673,-zł**).
4. Zmienia się limit wydatków związanych z realizacją przedsięwzięcia, o którym mowa w ust. 1 w latach 2015 – 2018 i 2020 w następujący sposób:
  - 1) w roku 2015 zwiększa się limit wydatków o kwotę **100.000,-zł** (w tym: zmniejsza się wydatki bieżące o kwotę **10.500,-zł** i zwiększa się wydatki majątkowe o kwotę **110.500,-zł**),
  - 2) w roku 2016 zwiększa się limit wydatków bieżących o kwotę **200.000,-zł**,
  - 3) w roku 2017 zwiększa się limit wydatków bieżących o kwotę **100.000,-zł**,
  - 4) w roku 2018 zwiększa się limit wydatków bieżących o kwotę **100.000,-zł**,

- 5) w roku 2020 zmniejsza się limit wydatków bieżących o kwotę **500.000,-zł**.
5. Zmniejsza się limit zobowiązań bieżących związanych z realizacją przedsięwzięcia, o którym mowa w ust. 1 o kwotę **100.000,-zł**.

#### § 6

1. Zmienia się zakres wykonywania wieloletniego przedsięwzięcia pn. „Budowa Centrum Wystawienniczo - Kongresowego Województwa Podkarpackiego” o którym mowa w art. 226 ust. 4 pkt 1 ustawy o finansach publicznych, określonego w załączniku Nr 2 do uchwały Nr IV/57/15 Sejmiku Województwa Podkarpackiego w Rzeszowie z dnia 26 stycznia 2015r. w sprawie uchwalenia Wieloletniej Prognozy Finansowej Województwa Podkarpackiego na lata 2015-2025. Zmiana polega na przeniesieniu niezrealizowanej części zakresu planowanego do wykonania do końca 2014 r. na rok 2015 oraz zwiększeniu zakresu planowanego do wykonania w 2015 r.
2. Zwiększa się łączne nakłady finansowe na przedsięwzięcie, o którym mowa w ust. 1, o kwotę **2,- zł** (wydatki majątkowe).
3. Zwiększa się limit wydatków majątkowych związanych z realizacją przedsięwzięcia, o którym mowa w ust. 1 w roku 2015 o kwotę **26.752.337,-zł**.

#### § 7

1. Zmienia się zakres wykonywania wieloletniego przedsięwzięcia pn. „Szwajcarsko Polski Program Współpracy” o którym mowa w art. 226 ust. 4 pkt 1 ustawy o finansach publicznych, określonego w załączniku Nr 2 do uchwały Nr IV/57/15 Sejmiku Województwa Podkarpackiego w Rzeszowie z dnia 26 stycznia 2015r. w sprawie uchwalenia Wieloletniej Prognozy Finansowej Województwa Podkarpackiego na lata 2015-2025. Zmiana polega na przeniesieniu części zakresu planowanego do wykonania w roku 2016 na rok 2015.
2. Zmienia się limit wydatków bieżących związanych z realizacją przedsięwzięcia, o którym mowa w ust. 1 w latach 2015 – 2016 w następujący sposób:
  - 1) w roku 2015 zwiększa się limit wydatków o kwotę **55.000,-zł**,
  - 2) w roku 2016 zmniejsza się limit wydatków o kwotę **55.000,-zł**.
3. Zmniejsza się limit zobowiązań bieżących związanych z realizacją przedsięwzięcia, o którym mowa w ust. 1 o kwotę **62.560,-zł**.

## § 8

1. Zmienia się zakres wykonywania wieloletniego przedsięwzięcia pn. „PSeAP - Podkarpacki System e-Administracji Publicznej” o którym mowa w art. 226 ust. 4 pkt 1 ustawy o finansach publicznych, określonego w załączniku Nr 2 do uchwały Nr IV/57/15 Sejmiku Województwa Podkarpackiego w Rzeszowie z dnia 26 stycznia 2015r. w sprawie uchwalenia Wieloletniej Prognozy Finansowej Województwa Podkarpackiego na lata 2015-2025. Zmiana polega na przeniesieniu niezrealizowanej części zakresu planowanego do wykonania do końca 2014 r. na rok 2015 oraz urealnieniu całkowitej wartości zadania.
2. Zmniejsza się łączne nakłady finansowe na przedsięwzięcie, o którym mowa w ust. 1, o kwotę **4.239.932,- zł** (wydatki majątkowe).
3. Zwiększa się limit wydatków majątkowych związanych z realizacją przedsięwzięcia, o którym mowa w ust. 1 w roku 2015 o kwotę **11.217.124,-zł**.

## § 9

1. Zmienia się zakres wykonywania wieloletniego przedsięwzięcia pn. „Opracowanie aktualizacji Wojewódzkiego Planu Gospodarki Odpadami (WPGO) wraz z Planem Inwestycyjnym” stanowiącego program, projekt lub zadanie inne niż wskazane w art. 226 ust. 4 pkt 1 i 2 ustawy o finansach publicznych, określonego w załączniku Nr 2 do uchwały Nr IV/57/15 Sejmiku Województwa Podkarpackiego w Rzeszowie z dnia 26 stycznia 2015r. w sprawie uchwalenia Wieloletniej Prognozy Finansowej Województwa Podkarpackiego na lata 2015-2025. Zmiana polega na przeniesieniu niezrealizowanej części zakresu planowanego do wykonania do końca 2014 r. na rok 2016.
2. Zmienia się okres realizacji przedsięwzięcia, o którym mowa w ust 1. Przedsięwzięcie będzie realizowane w latach 2015-2016.
3. Zwiększa się limit wydatków bieżących związanych z realizacją przedsięwzięcia, o którym mowa w ust. 1 w roku 2016 o kwotę **15.000,-zł**.
4. Ustala się limit zobowiązań bieżących związanych z realizacją przedsięwzięcia, o którym mowa w ust. 1 o kwotę **15.000,-zł**.

## § 10

1. Zmienia się zakres wykonywania wieloletniego przedsięwzięcia pn. „Tworzenie opracowań kartograficznych na podstawie bazy danych obiektów topograficznych

(BDOT10k) z terenu województwa podkarpackiego” stanowiącego program, projekt lub zadanie inne niż wskazane w art. 226 ust. 4 pkt 1 i 2 ustawy o finansach publicznych, określonego w załączniku Nr 2 do uchwały Nr IV/57/15 Sejmiku Województwa Podkarpackiego w Rzeszowie z dnia 26 stycznia 2015r. w sprawie uchwalenia Wieloletniej Prognozy Finansowej Województwa Podkarpackiego na lata 2015-2025. Zmiana polega na przeniesieniu niezrealizowanej części zakresu planowanego do wykonania do końca 2014 r. na rok 2015.

2. Zwiększa się limit wydatków bieżących związanych z realizacją przedsięwzięcia, o którym mowa w ust. 1 w roku 2015 o kwotę **159.900,-zł**.

## § 11

1. Zmienia się zakres wykonywania wieloletniego przedsięwzięcia pn. „Wisłoka – Boża Wola – rozbudowa lewego wału Wisłoki w km 4+115 -6+737 oraz w km 0+000-0+230 wraz z budową obustronnych wałów cofkowych na potoku Kiełkowskim o długości 150 m - Etap I”. Zadanie ujęte w ramach zlewni: Ochrona przed powodzią w zlewni Wisłoki, w tym budowa zbiorników retencyjnych Kąty-Myscowa oraz Dukla” o którym mowa w art. 226 ust. 4 pkt 1 ustawy o finansach publicznych, określonego w załączniku Nr 2 do uchwały Nr IV/57/15 Sejmiku Województwa Podkarpackiego w Rzeszowie z dnia 26 stycznia 2015r. w sprawie uchwalenia Wieloletniej Prognozy Finansowej Województwa Podkarpackiego na lata 2015-2025. Zmiana polega na urealnieniu nakładów poniesionych do końca 2014r. oraz na zmniejszeniu zakresu planowanego do wykonania w 2015r. na skutek oszczędności związanych z wypłatą odszkodowań za grunty przejęte pod inwestycje.
2. Zmienia się nazwę przedsięwzięcia, o którym o którym mowa w ust. 1 na „Wisłoka – Boża Wola – rozbudowa lewego wału Wisłoki w km 4+115 -6+737 oraz w km 0+000-0+230 wraz z budową obustronnych wałów cofkowych na potoku Kiełkowskim o długości 150 m - Etap I.”
3. Zmniejsza się łączne nakłady finansowe na przedsięwzięcie, o którym mowa w ust. 1, o kwotę **105.651,- zł** (wydatki majątkowe).
4. Zmniejsza się limit wydatków majątkowych związanych z realizacją przedsięwzięcia, o którym mowa w ust. 1 w roku 2015 o kwotę **38.167,-zł**.

## § 12

1. Zmienia się zakres wykonywania wieloletniego przedsięwzięcia pn. „Odbudowa potoku Lubcza w km 2+640-6+675 na długości 4,035 km oraz udroźnienie koryta potoku Lubcza w rejonie 4 stopni betonowych w km 0+400; 1+280; 7+050; 7+700 w mieście Rzeszów – Zwiężczyca II, oraz w miejscowościach: Raclawówka, Niechobrz, Boguchwała, gm. Boguchwała, woj. podkarpackie”. Zadanie ujęte w ramach zlewni: Ochrona przed powodzią w zlewni rzeki Wisłok, w tym budowa zbiornika retencyjnego Rudawka Rymanowska i zabezpieczenie przed powodzią miasta Krosno” o którym mowa w art. 226 ust. 4 pkt 1 ustawy o finansach publicznych, określonego w załączniku Nr 2 do uchwały Nr IV/57/15 Sejmiku Województwa Podkarpackiego w Rzeszowie z dnia 26 stycznia 2015r. w sprawie uchwalenia Wieloletniej Prognozy Finansowej Województwa Podkarpackiego na lata 2015-2025. Zmiana polega na urealnieniu nakładów poniesionych do końca 2014r. oraz zmniejszeniu zakresu planowanego do wykonania w 2015r. na skutek oszczędności związanych z wypłatą odszkodowań za grunty przejęte pod inwestycje.
2. Zmienia się nazwę przedsięwzięcia, o którym o którym mowa w ust. 1 na „Odbudowa potoku Lubcza w km 2+640-6+675 na długości 4,035 km oraz udroźnienie koryta potoku Lubcza w rejonie 4 stopni betonowych w km 0+400; 1+280; 7+050; 7+700 w mieście Rzeszów – Zwiężczyca II, oraz w miejscowościach: Raclawówka, Niechobrz, Boguchwała, gm. Boguchwała, woj. Podkarpackie”.
3. Zmniejsza się łączne nakłady finansowe na przedsięwzięcie, o którym mowa w ust. 1, o kwotę **63.514,- zł** (wydatki majątkowe).
4. Zmniejsza się limit wydatków majątkowych związanych z realizacją przedsięwzięcia, o którym mowa w ust. 1 w roku 2015 o kwotę **32.340,-zł**.

## § 13

1. Zmienia się zakres wykonywania wieloletniego przedsięwzięcia pn. „Nowy Breń II - rozbudowa i przeciwyfiltracyjne zabezpieczenie prawego wału rzeki Nowy Breń w km 2+487-4+319, na długości 1,832 km w miejscowościach: Słupiec, Ziempińów i Otałęż Część I: km 2+764 - 4+319, na długości 1,555 km w miejscowości Ziempińów i Otałęż woj. podkarpackie”. Zadanie ujęte w ramach zlewni: Zabezpieczenie przed zagrożeniem powodziowym doliny Wisły na



odcinku od ujścia Dunajca do ujścia Wisłoki” o którym mowa w art. 226 ust. 4 pkt 1 ustawy o finansach publicznych, określonego w załączniku Nr 2 do uchwały Nr IV/57/15 Sejmiku Województwa Podkarpackiego w Rzeszowie z dnia 26 stycznia 2015r. w sprawie uchwalenia Wieloletniej Prognozy Finansowej Województwa Podkarpackiego na lata 2015-2025. Zmiana polega na przeniesieniu niezrealizowanej części zakresu planowanego do wykonania do końca 2014 r. na rok 2015 oraz urealnieniu nakładów poniesionych do końca 2014r.

2. Zmienia się nazwę przedsięwzięcia, o którym o którym mowa w ust. 1 na „Nowy Breń II - rozbudowa i przeciwfiltracyjne zabezpieczenie prawego wału rzeki Nowy Breń w km 2+487-4+319, na długości 1,832 km w miejscowościach: Słupiec, Ziempińów i Otałęż Część I: km 2+764 - 4+319, na długości 1,555 km w miejscowości Ziempińów i Otałęż woj. podkarpackie”.
3. Zmienia się cel przedsięwzięcia, o którym mowa w ust. 1 na „Rozbudowa i przeciwfiltracyjne zabezpieczenie prawego wału rzeki Nowy Breń na dł. 1,555 km. Zabezpieczenie ludności, mienia i gospodarki przed negatywnymi skutkami powodzi i zapewnienie trwałości projektu. Program Rozwoju Obszarów Wiejskich”.
4. Zmniejsza się łączne nakłady finansowe na przedsięwzięcie, o którym mowa w ust. 1, o kwotę **2.834,- zł** (wydatki majątkowe).
5. Zwiększa się limit wydatków majątkowych związanych z realizacją przedsięwzięcia, o którym mowa w ust. 1 w roku 2015 o kwotę **1.022,-zł**.

#### § 14

1. Zmienia się zakres wykonywania wieloletniego przedsięwzięcia pn. „San I Etap I - rozbudowa i przeciwfiltracyjne zabezpieczenie prawego wału rzeki San w km 2+215 - 9+417, na długości 7,202 km, na terenie gminy Radomyśl nad Sanem, woj. podkarpackie”. Zadanie ujęte w ramach zlewni: Zabezpieczenie przed zagrożeniem powodziowym doliny Wisły na odcinku od ujścia Wisłoki do ujścia Sanny” o którym mowa w art. 226 ust. 4 pkt 1 ustawy o finansach publicznych, określonego w załączniku Nr 2 do uchwały Nr IV/57/15 Sejmiku Województwa Podkarpackiego w Rzeszowie z dnia 26 stycznia 2015r. w sprawie uchwalenia Wieloletniej Prognozy Finansowej Województwa Podkarpackiego na lata 2015-2025. Zmiana polega na urealnieniu nakładów poniesionych do końca 2014r. oraz na zmniejszeniu zakresu planowanego do wykonania w 2015r. na skutek

oszczędności związanych z wypłatą odszkodowań za grunty przejęte pod inwestycje.

2. Zmienia się nazwę przedsięwzięcia, o którym o którym mowa w ust. 1 na „San I Etap I - rozbudowa i przeciwfiltracyjne zabezpieczenie prawego wału rzeki San w km 2+215 - 9+417, na długości 7,202 km, na terenie gminy Radomyśl nad Sanem, woj. podkarpackie”.
3. Zmniejsza się łączne nakłady finansowe na przedsięwzięcie, o którym mowa w ust. 1, o kwotę **139.031,- zł** (wydatki majątkowe).
4. Zmniejsza się limit wydatków majątkowych związanych z realizacją przedsięwzięcia, o którym mowa w ust. 1 w roku 2015 o kwotę **139.000,-zł**.

#### § 15

1. Zmienia się zakres wykonywania wieloletniego przedsięwzięcia pn. „Zaprojektowanie i budowa suchego zbiornika przeciwpowodziowego (polderu przepływowego) pn. "Kańczuga" na rzece Mlecza Kańczudzka na terenie gminy Jawornik Polski oraz miasta i gminy Kańczuga” o którym mowa w art. 226 ust. 4 pkt 1 ustawy o finansach publicznych, określonego w załączniku Nr 2 do uchwały Nr IV/57/15 Sejmiku Województwa Podkarpackiego w Rzeszowie z dnia 26 stycznia 2015r. w sprawie uchwalenia Wieloletniej Prognozy Finansowej Województwa Podkarpackiego na lata 2015-2025. Zmiana polega na urealnieniu nakładów poniesionych do końca 2014r.
2. Zwiększa się łączne nakłady finansowe na przedsięwzięcie, o którym mowa w ust. 1, o kwotę **303.549,- zł** (wydatki majątkowe).

#### § 16

1. Zmienia się zakres wykonywania wieloletniego przedsięwzięcia pn. „Budowa zbiornika retencyjnego w miejscowości Rzeczyca Długa, gm. Radomyśl n/Sanem, woj. podkarpackie” o którym mowa w art. 226 ust. 4 pkt 1 ustawy o finansach publicznych, określonego w załączniku Nr 2 do uchwały Nr IV/57/15 Sejmiku Województwa Podkarpackiego w Rzeszowie z dnia 26 stycznia 2015r. w sprawie uchwalenia Wieloletniej Prognozy Finansowej Województwa Podkarpackiego na lata 2015-2025. Zmiana polega na urealnieniu nakładów poniesionych do końca 2014r.

2. Zmniejsza się łączne nakłady finansowe na przedsięwzięcie, o którym mowa w ust. 1, o kwotę **1.073.495,- zł** (wydatki majątkowe).

#### § 17

1. Zmienia się zakres wykonywania wieloletniego przedsięwzięcia pn. „San II - rozbudowa i przeciwfiltracyjne zabezpieczenie lewego wału rzeki San w km 4+438-9+390, na długości 4,952 km, na terenie gminy Zaleszany. Zadanie ujęte w ramach zlewni: Ochrona przed powodzią w zlewni rz. San (bez zlewni Wisłoka I Tanwi) w tym zabezpieczenie przed powodzią miasta Przemyśl” o którym mowa w art. 226 ust. 4 pkt 1 ustawy o finansach publicznych, określonego w załączniku Nr 2 do uchwały Nr IV/57/15 Sejmiku Województwa Podkarpackiego w Rzeszowie z dnia 26 stycznia 2015r. w sprawie uchwalenia Wieloletniej Prognozy Finansowej Województwa Podkarpackiego na lata 2015-2025. Zmiana polega na przeniesieniu niezrealizowanej części zakresu planowanego do wykonania do końca 2014 r. na rok 2015 oraz urealnieniu nakładów poniesionych do końca 2014r.
2. Zmienia się nazwę przedsięwzięcia, o którym o którym mowa w ust. 1 na „San II - rozbudowa i przeciwfiltracyjne zabezpieczenie lewego wału rzeki San w km 4+438-9+390, na długości 4,952 km, na terenie gminy Zaleszany. Zadanie ujęte w ramach zlewni: Ochrona przed powodzią w zlewni rz. San (bez zlewni Wisłoka I Tanwi) w tym zabezpieczenie przed powodzią miasta Przemyśl”.
3. Zmniejsza się łączne nakłady finansowe na przedsięwzięcie, o którym mowa w ust. 1, o kwotę **41.375,- zł** (wydatki majątkowe).
4. Zwiększa się limit wydatków majątkowych związanych z realizacją przedsięwzięcia, o którym mowa w ust. 1 w roku 2015 o kwotę **26.022,-zł**.

#### § 18

1. Zmienia się zakres wykonywania wieloletniego przedsięwzięcia pn. „Przygotowanie dokumentacji i terenu pod inwestycje - teren województwa podkarpackiego. Zadanie ujęte w ramach zlewni: Zabezpieczenie przed zagrożeniem powodziowym doliny Wisły na odcinku od ujścia Wisłoki do ujścia Sanny” stanowiącego program, projekt lub zadanie inne niż wskazane w art. 226 ust. 4 pkt 1 i 2 ustawy o finansach publicznych, określonego w załączniku Nr 2 do

uchwały Nr IV/57/15 Sejmiku Województwa Podkarpackiego w Rzeszowie z dnia 26 stycznia 2015r. w sprawie uchwalenia Wieloletniej Prognozy Finansowej Województwa Podkarpackiego na lata 2015-2025. Zmiana polega na przeniesieniu niezrealizowanej części zakresu planowanego do wykonania do końca 2014 r. na rok 2015 oraz urealnieniu nakładów poniesionych do końca 2014r.

2. Zmienia się nazwę przedsięwzięcia, o którym o którym mowa w ust. 1 na „Przygotowanie dokumentacji i terenu pod inwestycje - teren województwa podkarpackiego”.
3. Zmniejsza się łączne nakłady finansowe na przedsięwzięcie, o którym mowa w ust. 1, o kwotę **1.251.836,- zł** (wydatki majątkowe).
4. Zwiększa się limit wydatków majątkowych związanych z realizacją przedsięwzięcia, o którym mowa w ust. 1 w roku 2015 o kwotę **65.865,-zł**.

#### § 19

1. Zmienia się zakres wykonywania wieloletniego przedsięwzięcia pn. „Łęg III - rozbudowa lewego wału rzeki Łęg w km 5+000-7+580 na dł. 2,58 km oraz prawego wału w km 5+200-11+000 na dł. 5.80 km na terenie gm. Gorzyce i Zaleszany. Zadanie ujęte w ramach zlewni: Zabezpieczenie przed zagrożeniem powodziowym doliny Wisły na odcinku od ujścia Wisłoki do ujścia Sanny” stanowiącego program, projekt lub zadanie inne niż wskazane w art. 226 ust. 4 pkt 1 i 2 ustawy o finansach publicznych, określonego w załączniku Nr 2 do uchwały Nr IV/57/15 Sejmiku Województwa Podkarpackiego w Rzeszowie z dnia 26 stycznia 2015r. w sprawie uchwalenia Wieloletniej Prognozy Finansowej Województwa Podkarpackiego na lata 2015-2025. Zmiana polega na przeniesieniu niezrealizowanej części zakresu planowanego do wykonania do końca 2014 r. na rok 2015 oraz urealnieniu nakładów poniesionych do końca 2014r.
2. Zmienia się nazwę przedsięwzięcia, o którym o którym mowa w ust. 1 na „Łęg III - rozbudowa lewego wału rzeki Łęg w km 5+000-7+580 na dł. 2,58 km oraz prawego wału w km 5+200-11+000 na dł. 5.80 km na terenie gm. Gorzyce i Zaleszany”.
3. Zmniejsza się łączne nakłady finansowe na przedsięwzięcie, o którym mowa w ust. 1, o kwotę **467,- zł** (wydatki majątkowe).

4. Zwiększa się limit wydatków majątkowych związanych z realizacją przedsięwzięcia, o którym mowa w ust. 1 w roku 2015 o kwotę **4.582,-zł.**

#### § 20

1. Zmienia się zakres wykonywania wieloletniego przedsięwzięcia pn. „Zabezpieczenie przed powodzią osiedla Rzochów - budowa nowego prawego wału rzeki Wisłoki w km 26+533 - 28+639 na terenie miasta Mielca i gminy Przeclaw. Zadanie ujęte w ramach zlewni: Ochrona przed powodzią w zlewni Wisłoki, w tym budowa zbiorników retencyjnych Kąty-Myscowa oraz Dukla” stanowiącego program, projekt lub zadanie inne niż wskazane w art. 226 ust. 4 pkt 1 i 2 ustawy o finansach publicznych, określonego w załączniku Nr 2 do uchwały Nr IV/57/15 Sejmiku Województwa Podkarpackiego w Rzeszowie z dnia 26 stycznia 2015r. w sprawie uchwalenia Wieloletniej Prognozy Finansowej Województwa Podkarpackiego na lata 2015-2025. Zmiana polega na urealnieniu nakładów poniesionych do końca 2014r.
2. Zmienia się nazwę przedsięwzięcia, o którym o którym mowa w ust. 1 na „Zabezpieczenie przed powodzią osiedla Rzochów - budowa nowego prawego wału rzeki Wisłoki w km 26+533 - 28+639 na terenie miasta Mielca i gminy Przeclaw”.
3. Zmniejsza się łączne nakłady finansowe na przedsięwzięcie, o którym mowa w ust. 1, o kwotę **95.398,- zł** (wydatki majątkowe).

#### § 21

1. Zmienia się zakres wykonywania wieloletniego przedsięwzięcia pn. „Zabezpieczenie przed powodzią miasta Rzeszowa i gm. Tyczyn poprzez kształtowanie koryta rzeki Strug, w tym przedsięwzięcie inwestycyjne: Strug-etap I-odcinkowa przebudowa-kształtowanie przekroju podłużnego i poprzecznego koryta rzeki Strug na długości 8,62 km na terenie miejscowości: Rzeszów, gm. Rzeszów, Tyczyn, gm. Tyczyn, woj. podkarpackie” stanowiącego program, projekt lub zadanie inne niż wskazane w art. 226 ust. 4 pkt 1 i 2 ustawy o finansach publicznych, określonego w załączniku Nr 2 do uchwały Nr IV/57/15 Sejmiku Województwa Podkarpackiego w Rzeszowie z dnia 26 stycznia 2015r. w sprawie uchwalenia Wieloletniej Prognozy Finansowej Województwa

Podkarpackiego na lata 2015-2025. Zmiana polega na urealnieniu nakładów poniesionych do końca 2014r.

2. Zmniejsza się łączne nakłady finansowe na przedsięwzięcie, o którym mowa w ust. 1, o kwotę **1.127,- zł** (wydatki majątkowe).

## § 22

1. Zmienia się zakres wykonywania wieloletniego przedsięwzięcia pn. „Trześniówka III - rozbudowa lewego wału rzeki Trześniówki w km 8+280-13+132 na dł. 4,852 km oraz prawego wału w km 7+678-12+942 na dł. 5,264 km, na terenie gm. Tarnobrzeg i gm. Grębów. Zadanie ujęte w ramach zlewni: Zabezpieczenie przed zagrożeniem powodziowym doliny Wisły na odcinku od ujścia Wisłoki do ujścia Sanny” stanowiącego program, projekt lub zadanie inne niż wskazane w art. 226 ust. 4 pkt 1 i 2 ustawy o finansach publicznych, określonego w załączniku Nr 2 do uchwały Nr IV/57/15 Sejmiku Województwa Podkarpackiego w Rzeszowie z dnia 26 stycznia 2015r. w sprawie uchwalenia Wieloletniej Prognozy Finansowej Województwa Podkarpackiego na lata 2015-2025. Zmiana polega na przeniesieniu części zakresu planowanego do wykonania do końca 2014 r. na rok 2015 oraz zwiększeniu zakresu planowanego do wykonania w 2015r. w ramach dostępnych środków na inwestycje melioracyjne.
2. Zmienia się nazwę przedsięwzięcia, o którym o którym mowa w ust. 1 na „Trześniówka III - rozbudowa lewego wału rzeki Trześniówki w km 8+280-13+132 na dł. 4,852 km oraz prawego wału w km 7+678-12+942 na dł. 5,264 km, na terenie gm. Tarnobrzeg i gm. Grębów”.
3. Zwiększa się łączne nakłady finansowe na przedsięwzięcie, o którym mowa w ust. 1, o kwotę **3.268,- zł** (wydatki majątkowe).
4. Zwiększa się limit wydatków majątkowych związanych z realizacją przedsięwzięcia, o którym mowa w ust. 1 w roku 2015 o kwotę **39.017,-zł**.

## § 23

1. Zmienia się zakres wykonywania wieloletniego przedsięwzięcia pn. „Ropa – Etap 1 – budowa lewego obwałowania rzeki Ropy na odcinku od drogi powiatowej w Trzcinicy do mostu kolejowego w Siedliskach Sławęcińskich na terenie miejscowości Trzcinica, gm. Jasło oraz Przysieki, Siedliska Sławęcińskie, Pusta Wola, gm. Skołyszyn, woj. podkarpackie” stanowiącego program, projekt lub

zadanie inne niż wskazane w art. 226 ust. 4 pkt 1 i 2 ustawy o finansach publicznych, określonego w załączniku Nr 2 do uchwały Nr IV/57/15 Sejmiku Województwa Podkarpackiego w Rzeszowie z dnia 26 stycznia 2015r. w sprawie uchwalenia Wieloletniej Prognozy Finansowej Województwa Podkarpackiego na lata 2015-2025. Zmiana polega na włączeniu do zakresu realizacji przedsięwzięcia wydatków poniesionych do końca 2014r. na wykonanie dokumentacji projektowych.

2. Zwiększa się łączne nakłady finansowe na przedsięwzięcie, o którym mowa w ust. 1, o kwotę **468.015,- zł** (wydatki majątkowe).

#### § 24

1. Zmniejsza się limit zobowiązań związanych z realizacją przedsięwzięć:

- 1) o których mowa w art. 226 ust. 4 pkt 1 ustawy o finansach publicznych, określonych w załączniku Nr 2 do uchwały Nr IV/57/15 Sejmiku Województwa Podkarpackiego w Rzeszowie z dnia 26 stycznia 2015r. w sprawie uchwalenia Wieloletniej Prognozy Finansowej Województwa Podkarpackiego na lata 2015-2025 pn. „Podkarpacki System Informacji Medycznej "PSIM"” o kwotę **2.730,-zł** (wydatki bieżące),
- 2) stanowiących program, projekt lub zadanie inne niż wskazane w art. 226 ust. 4 pkt 1 i 2 ustawy o finansach publicznych, określonych w załączniku Nr 2 do uchwały Nr IV/57/15 Sejmiku Województwa Podkarpackiego w Rzeszowie z dnia 26 stycznia 2015r. w sprawie uchwalenia Wieloletniej Prognozy Finansowej Województwa Podkarpackiego na lata 2015 – 2025 pn.:
  - a) „Zimowe utrzymanie dróg” o kwotę **14.604.884,-zł** (wydatki bieżące),
  - b) „Opracowanie dokumentacji projektowych i uzyskanie decyzji o zezwoleniu na realizację inwestycji drogowych” o kwotę **55.677,-zł** (wydatki majątkowe),
  - c) „Remonty cząstkowe nawierzchni” o kwotę **5.304.766,-zł** (wydatki bieżące),
  - d) „Promocja Województwa Podkarpackiego za pośrednictwem międzynarodowego przewoźnika lotniczego” o kwotę **22.500.000,-zł** (wydatki bieżące),

- e) „Program wsparcia leczenia niepłodności mieszkańców Podkarpacia metodą Naprotechnologii na lata 2014-2016” o kwotę **70.000,-zł** (wydatki bieżące),
  - f) „Czyszczenie nawierzchni ulic i urządzeń odwadniających w ciągu dróg wojewódzkich na terenie województwa podkarpackiego, oraz usuwanie zanieczyszczeń z nawierzchni porowatej” o kwotę **1.712.260,-zł** (wydatki bieżące).
2. Ustala się limit zobowiązań związanych z realizacją przedsięwzięć stanowiących program, projekt lub zadanie inne niż wskazane w art. 226 ust. 4 pkt 1 i 2 ustawy o finansach publicznych, określonych w załączniku Nr 2 do uchwały Nr IV/57/15 Sejmiku Województwa Podkarpackiego w Rzeszowie z dnia 26 stycznia 2015r. w sprawie uchwalenia Wieloletniej Prognozy Finansowej Województwa Podkarpackiego na lata 2015 – 2025 pn.:
- 1) „Utrzymanie zespołów trakcyjnych” w kwocie **8.809.366,-zł** (wydatki bieżące),
  - 2) „Utrzymanie zespołów trakcyjnych POLiŚ” w kwocie **1.205.784,-zł** (wydatki bieżące),
  - 3) „Program wspierania edukacji uzdolnionej młodzieży "Nie zagubić talentu" – stypendia” w kwocie **200.000,-zł** (wydatki bieżące).

## § 25

1. Zmniejsza się upoważnienie Zarządu Województwa Podkarpackiego do zaciągania zobowiązań związanych z realizacją przedsięwzięć, o których mowa w art. 226 ust. 4 pkt 1 ustawy o finansach publicznych, określonych w załączniku Nr 2 do uchwały Nr IV/57/15 Sejmiku Województwa Podkarpackiego z dnia 26 stycznia 2015 r. w sprawie uchwalenia Wieloletniej Prognozy Finansowej Województwa Podkarpackiego na lata 2015 - 2025, ogółem o kwotę **138.237,-zł** w tym:
- 1) obciążających budżet roku 2016 zwiększa się o kwotę **163.809,-zł**,
  - 2) obciążających budżet roku 2017 zwiększa się o kwotę **99.316,-zł**,
  - 3) obciążających budżet roku 2018 zwiększa się o kwotę **99.316,-zł**,
  - 4) obciążających budżet roku 2019 zmniejsza się o kwotę **678,-zł**,
  - 5) obciążających budżet roku 2020 zmniejsza się o kwotę **500.000,-zł**.
2. Zmniejsza się upoważnienie Zarządu Województwa Podkarpackiego do zaciągania zobowiązań związanych z realizacją programów, projektów lub zadań



innych niż wskazane w art. 226 ust. 4 pkt 1 i 2 ustawy o finansach publicznych, określonych w załączniku Nr 2 do uchwały Nr IV/57/15 Sejmiku Województwa Podkarpackiego z dnia 26 stycznia 2015 r. w sprawie uchwalenia Wieloletniej Prognozy Finansowej Województwa Podkarpackiego na lata 2015 - 2025, ogółem o kwotę **34.017.437,-zł** w tym:

- 1) obciążających budżet roku 2016 zmniejsza się o kwotę **17.485.217 ,-zł**,
- 2) obciążających budżet roku 2017 zmniejsza się o kwotę **15.845.842,-zł**,
- 3) obciążających budżet roku 2018 zmniejsza się o kwotę **5.519.077,-zł**,
- 4) obciążających budżet roku 2019 zwiększa się o kwotę **1.981.540,-zł**,
- 5) obciążających budżet roku 2020 zwiększa się o kwotę **1.974.184,-zł**,
- 6) obciążających budżet roku 2021 zwiększa się o kwotę **876.975,-zł**.

## § 26

1. Zmniejsza się upoważnienie Zarządu Województwa Podkarpackiego do przekazania uprawnień kierownikom jednostek organizacyjnych Województwa Podkarpackiego do zaciągania zobowiązań związanych z realizacją przedsięwzięć, o których mowa w art. 226 ust. 4 pkt 1 ustawy o finansach publicznych, określonych w załączniku Nr 2 do uchwały Nr IV/57/15 Sejmiku Województwa Podkarpackiego z dnia 26 stycznia 2015 r. w sprawie uchwalenia Wieloletniej Prognozy Finansowej Województwa Podkarpackiego na lata 2015 - 2025, obciążających budżet roku 2015 o kwotę **35.507,-zł** .
2. Zmniejsza się upoważnienie Zarządu Województwa Podkarpackiego do przekazania uprawnień kierownikom jednostek organizacyjnych Województwa Podkarpackiego do zaciągania zobowiązań związanych z realizacją programów, projektów lub zadań innych niż wskazane w art. 226 ust. 4 pkt 1 i 2 ustawy o finansach publicznych określonych w załączniku Nr 2 do uchwały Nr IV/57/15 Sejmiku Województwa Podkarpackiego z dnia 26 stycznia 2015 r. w sprawie uchwalenia Wieloletniej Prognozy Finansowej Województwa Podkarpackiego na lata 2015 - 2025, ogółem o kwotę **21.677.587,-zł** w tym:
  - 1) obciążających budżet roku 2016 o kwotę **11.730.981,-zł**,
  - 2) obciążających budżet roku 2017 o kwotę **9.946.606,-zł**.

#### § 27

W związku ze zmianami zawartymi w § 1–24 oraz zmianami w budżecie w okresie luty - marzec 2015 r. wynikającymi z uchwał: Zarządu Województwa Podkarpackiego oraz Sejmiku Województwa Podkarpackiego dokonuje się zmiany załączników Nr 1a i Nr 2 do uchwały Nr IV/57/15 Sejmiku Województwa Podkarpackiego z dnia 26 stycznia 2015 r. w sprawie uchwalenia Wieloletniej Prognozy Finansowej Województwa Podkarpackiego na lata 2015 – 2025. Załączniki Nr 1a, i Nr 2 otrzymują brzmienie jak załączniki Nr 1 i Nr 2 do niniejszej uchwały.

#### § 28

Wykonanie uchwały powierza się Zarządowi Województwa Podkarpackiego.

#### § 29

Uchwała wchodzi w życie z dniem podjęcia.

## Uzasadnienie

### do projektu Uchwały Sejmiku Województwa Podkarpackiego w sprawie zmian w Wieloletniej Prognozie Finansowej Województwa Podkarpackiego na lata 2015 - 2025.

Projekt Uchwały Sejmiku opracowano na podstawie wniosków Dyrektorów:

- Departamentu Rozwoju Regionalnego,
- Departamentu Ochrony Zdrowia i Polityki Społecznej,
- Departamentu Edukacji, Nauki i Sportu,
- Departamentu Dróg i Publicznego Transportu Zbiorowego,
- Departamentu Społeczeństwa Informacyjnego,
- Departamentu Ochrony Środowiska,
- Departamentu Rolnictwa, Geodezji i Gospodarki Mieniem,

o dokonanie zmian w Wieloletniej Prognozie Finansowej.

Zmiany WPF dotyczą:

1. Ujęcia w wykazie przedsięwzięć nowego przedsięwzięcia pn. „Projekt pn. Z matematyką przez świat. W poszukiwaniu nowych metod nauczania matematyki i przedmiotów pokrewnych w ramach programu ERASMUS+, Edukacja Szkolna, Akcja 2 "Partnerstwa Strategiczne"” realizowanego przez Podkarpackie Centrum Edukacji Nauczycieli w Rzeszowie.
2. Zmian wartości, zakresu i terminów realizacji przedsięwzięć wymienionych w tabelarycznym zestawieniu zmian stanowiącym załącznik do niniejszego uzasadnienia.

Zwiększone limity wydatków ze środków własnych w latach 2015 – 2016, w łącznej kwocie 3.401.641,-zł sfinansowane będą z wolnych środków pozostałych na rachunkach bankowych Województwa Podkarpackiego po rozliczeniu roku 2014.

- 1) W 2015 r. dokonuje się zwiększenia limitów wydatków finansowanych ze środków własnych o kwotę 3.394.891,-zł, z tego na przedsięwzięcia pn:
  - „Budowa Centrum Wystawienniczo - Kongresowego Województwa Podkarpackiego” o kwotę 3.226.741,-zł
  - „Szwajcarsko Polski Program Współpracy” o kwotę 8.250,-zł

- „Tworzenie opracowań kartograficznych na podstawie bazy danych obiektów topograficznych (BDOT10k) z terenu województwa podkarpackiego” o kwotę 159.900.
- 2) W 2016 r. dokonuje się zwiększenia limitów wydatków finansowanych ze środków własnych o kwotę 6.750,-zł, z tego na:
- zwiększenia limitu na przedsięwzięcie pn. „Opracowanie aktualizacji Wojewódzkiego Planu Gospodarki Odpadami (WPGO) wraz z Planem Inwestycyjnym” o kwotę **15.000,-zł**,
  - zmniejszenie limitu na przedsięwzięcie pn. „Szwajcarsko Polski Program Współpracy” o kwotę **8.250,-zł**.
3. Zmian limitu zobowiązań dla poszczególnych przedsięwzięć, w tym:
- 1) aktualizacji limitów po rozliczeniu upoważnień do zaciągnięcia zobowiązań udzielonych w 2014r.,
  - 2) ustalenia limitów dla przedsięwzięć ujętych:
    - ” Projekt pn. Z matematyką przez świat. W poszukiwaniu nowych metod nauczania matematyki i przedmiotów pokrewnych w ramach programu ERASMUS+, Edukacja Szkolna, Akcja 2 "Partnerstwa Strategiczne"” - ustalenie limitu dla nowego przedsięwzięcia,
    - „Pogram wspierania edukacji uzdolnionej młodzieży "Nie zagubić talentu" – stypendia” – ustala się limit zobowiązań w celu umożliwienia zawarcia umów stypendialnych na okres roku szkolnego 2015/2016
    - „Opracowanie aktualizacji Wojewódzkiego Planu Gospodarki Odpadami (WPGO) wraz z Planem Inwestycyjnym” - ustala się limit zobowiązań w związku z ustaleniem limitu wydatków na 2016r..
4. Zmian upoważnień dla Zarządu Województwa związanych z zaciąganiem zobowiązań na realizację ww. przedsięwzięć oraz przekazaniem tych upoważnień kierownikom jednostek realizujących przedsięwzięcia.
5. Aktualizacji załącznika Nr 1a do WPF na skutek zmian wykazu przedsięwzięć oraz zmian w budżecie dokonanych w okresie luty - marzec 2015 roku uchwałami Zarządu Województwa oraz Sejmiku Województwa Podkarpackiego.

WIELOLETNIA PROGNOZA FINANSOWA WOJEWÓDZTWA PODKARPACCKIEGO NA LATA 2015 - 2025

L.p.	Wyszczególnienie	Wykonanie 2012	Wykonanie 2013	Plan 3 kw. 2014	Wykonanie 2014	Prognoza 2015	Prognoza 2016	Prognoza 2017	Prognoza 2018	Prognoza 2019	Prognoza 2020	Prognoza 2021	Prognoza 2022	Prognoza 2023	Prognoza 2024	Prognoza 2025
<b>1</b>	<b>Dochody ogółem</b>	<b>871 599 354</b>	<b>1 142 223 831</b>	<b>1 491 716 500</b>	<b>1 304 001 685</b>	<b>1 178 238 189</b>	<b>657 307 411</b>	<b>601 118 185</b>	<b>606 466 024</b>	<b>615 900 819</b>	<b>625 126 310</b>	<b>583 513 107</b>	<b>593 631 508</b>	<b>603 952 277</b>	<b>613 679 461</b>	<b>624 417 189</b>
1.1	Dochody bieżące, w tym:	651 417 388	687 085 147	762 119 319	742 983 825	671 867 254	590 595 511	594 617 189	603 965 028	613 399 812	622 625 314	582 513 107	592 631 508	602 952 277	612 679 461	623 417 189
1.1.1	dochody z tytułu udziału we wpływach z podatku dochodowego od osób fizycznych	0	0	0	0	44 875 689	45 773 203	46 688 667	47 622 440	48 574 889	49 546 387	50 537 314	51 548 061	52 579 022	53 630 602	54 703 214
1.1.2	dochody z tytułu udziału we wpływach z podatku dochodowego od osób prawnych	0	0	0	0	134 848 000	137 544 960	140 295 859	143 101 776	145 963 812	148 883 088	151 860 750	154 897 965	157 995 924	161 155 843	164 378 960
1.1.3	podatki i opłaty	0	0	0	0	9 024 410	9 204 898	9 388 996	9 576 776	9 768 312	9 963 678	10 162 951	10 366 210	10 573 535	10 785 005	11 000 705
1.1.3.1	z podatku od nieruchomości	0	0	0	0	0	0	0	0	0	0	0	0	0	0	0
1.1.4	z subwencji ogólnej	0	0	0	0	226 841 400	252 944 216	256 487 239	260 101 122	263 787 283	267 547 168	271 382 250	275 294 034	279 284 053	283 353 873	287 505 089
1.1.5	z tytułu dotacji i środków przeznaczonych na cele bieżące	0	0	0	0	181 948 582	130 995 355	127 356 892	128 891 386	130 356 569	131 453 056	83 049 265	84 710 251	86 404 456	88 132 545	89 895 196
1.2	Dochody majątkowe, w tym:	220 181 966	455 138 684	729 597 181	561 017 860	506 370 935	66 711 900	6 500 996	2 500 996	2 500 996	2 500 996	1 000 000	1 000 000	1 000 000	1 000 000	1 000 000
1.2.1	ze sprzedaży majątku	2 127 418	4 083 973	10 092 876	13 541 968	12 770 000	5 000 000	1 000 000	1 000 000	1 000 000	1 000 000	1 000 000	1 000 000	1 000 000	1 000 000	1 000 000
1.2.2	z tytułu dotacji oraz środków przeznaczonych na inwestycje	0	0	0	0	456 997 519	61 711 900	5 500 996	1 500 996	1 500 996	1 500 996	0	0	0	0	0
<b>2</b>	<b>Wydatki ogółem</b>	<b>891 000 574</b>	<b>1 112 201 296</b>	<b>1 572 414 395</b>	<b>1 285 740 330</b>	<b>1 343 284 838</b>	<b>630 399 227</b>	<b>573 989 644</b>	<b>553 288 231</b>	<b>556 723 026</b>	<b>577 948 518</b>	<b>524 335 314</b>	<b>546 453 716</b>	<b>570 392 277</b>	<b>581 119 461</b>	<b>603 857 189</b>
2.1	Wydatki bieżące, w tym:	529 232 464	559 246 456	613 807 775	568 496 560	536 951 669	506 963 364	497 831 613	502 899 041	501 321 638	506 649 050	450 420 286	455 372 508	460 037 874	469 559 228	478 952 186
2.1.1	z tytułu poręczeń i gwarancji	0	0	0	0	8 102 333	7 671 128	5 066 762	5 060 562	4 621 866	4 405 145	4 186 611	3 450 496	149 745	0	0
2.1.1.1	w tym: gwarancje i poręczenia polegające wyłączeniu z limitu spłaty zobowiązań, o którym mowa w art. 243 ustawy	0	0	0	0	0	0	0	0	0	0	0	0	0	0	0
2.1.2	na spłatę przejętych zobowiązań samodzielnego publicznego zakładu opieki zdrowotnej przekształconego na zasadach określonych w przepisach o działalności leczniczej, w wysokości w jakiej nie podlegają sfinansowaniu dotacją z budżetu państwa	0	0	0	0	0	0	0	0	0	0	0	0	0	0	0
2.1.3	wydatki na obsługę długu	18 113 694	14 721 333	15 826 500	11 724 556	14 000 000	24 942 804	23 401 488	20 356 000	17 272 000	13 967 000	11 470 000	8 098 000	5 260 000	4 069 800	2 035 400
2.1.3.1	w tym: odsetki i dyskonto określone w art. 243 ust. 1 ustawy	0	0	0	0	14 000 000	24 942 804	23 401 488	20 356 000	17 272 000	13 967 000	11 470 000	8 098 000	5 260 000	4 069 800	2 035 400
2.1.3.1.1	w tym: odsetki i dyskonto podlegające wyłączeniu z limitu spłaty zobowiązań, o którym mowa w art. 243 ustawy, w terminie nie dłuższym niż 90 dni po zakończeniu programu projektu lub zadania i otrzymaniu refundacji z tych środków (bez odsetek i dyskonta na wkład krajowy)	0	0	0	0	0	0	0	0	0	0	0	0	0	0	0
2.1.3.1.2	w tym: odsetki i dyskonto podlegające wyłączeniu z limitu spłaty zobowiązań, o którym mowa w art. 243 ustawy, z tytułu zobowiązań zaciągniętych na wkład krajowy	0	0	0	0	0	0	0	0	0	0	0	0	0	0	0
2.2	Wydatki majątkowe	361 768 110	552 954 840	958 606 620	690 243 770	806 333 169	123 435 863	76 158 031	50 389 190	55 401 388	71 299 468	73 915 028	91 081 208	110 354 403	111 560 233	124 905 003
<b>3</b>	<b>Wynik budżetu</b>	<b>-19 401 220</b>	<b>30 022 535</b>	<b>-80 697 895</b>	<b>45 261 355</b>	<b>-165 046 649</b>	<b>26 908 184</b>	<b>27 128 541</b>	<b>53 177 793</b>	<b>59 177 793</b>	<b>47 177 792</b>	<b>59 177 793</b>	<b>47 177 792</b>	<b>33 560 000</b>	<b>32 560 000</b>	<b>20 560 000</b>
<b>4</b>	<b>Przychody budżetu</b>	<b>96 164 948</b>	<b>71 509 188</b>	<b>88 660 763</b>	<b>92 209 581</b>	<b>183 009 518</b>	<b>7 651 815</b>	<b>5 431 459</b>	<b>5 000 000</b>	<b>0</b>	<b>0</b>	<b>0</b>	<b>0</b>	<b>0</b>	<b>0</b>	<b>0</b>
4.1	Nadwyżka budżetowa z lat ubiegłych	0	0	0	0	0	0	0	0	0	0	0	0	0	0	0
4.1.1	w tym: na pokrycie deficytu budżetu	0	0	0	0	0	0	0	0	0	0	0	0	0	0	0
4.2	Wolne środki, o których mowa w art. 217 ust. 2 pkt 6 ustawy	60 477 448	68 300 860	82 942 950	90 568 855	63 330 396	6 750	0	0	0	0	0	0	0	0	0
4.2.1	w tym: na pokrycie deficytu budżetu	0	0	0	0	45 367 527	0	0	0	0	0	0	0	0	0	0
4.3	Kredyty, pożyczki, emisja papierów wartościowych	35 000 000	0	5 467 824	0	118 987 466	5 385 042	3 716 455	5 000 000	0	0	0	0	0	0	0
4.3.1	w tym: na pokrycie deficytu budżetu	0	0	0	0	118 987 466	0	0	0	0	0	0	0	0	0	0
4.4	Inne przychody niezwiązane z zaciągnięciem długu	687 500	3 208 328	249 989	1 640 726	691 656	2 260 023	1 715 004	0	0	0	0	0	0	0	0
4.4.1	w tym: na pokrycie deficytu budżetu	0	0	0	0	691 656	0	0	0	0	0	0	0	0	0	0
<b>5</b>	<b>Rozchody budżetu</b>	<b>8 462 868</b>	<b>10 962 868</b>	<b>7 962 868</b>	<b>9 353 605</b>	<b>17 962 869</b>	<b>34 559 999</b>	<b>32 560 000</b>	<b>58 177 793</b>	<b>59 177 793</b>	<b>47 177 792</b>	<b>59 177 793</b>	<b>47 177 792</b>	<b>33 560 000</b>	<b>32 560 000</b>	<b>20 560 000</b>
5.1	Spłaty rat kapitałowych kredytów i pożyczek oraz wykup papierów wartościowych	7 962 868	7 962 868	7 962 868	7 962 868	17 962 869	34 559 999	32 560 000	58 177 793	59 177 793	47 177 792	59 177 793	47 177 792	33 560 000	32 560 000	20 560 000
5.1.1	w tym: łączna kwota przypadających na dany rok kwot ustawowych wyłączeń z limitu spłaty zobowiązań, o którym mowa w art. 243 ustawy, z tego:	0	0	0	0	0	0	0	0	0	0	0	0	0	0	0
5.1.1.1	kwota przypadających na dany rok kwot ustawowych wyłączeń określonych w art. 243 ust. 3 ustawy	0	0	0	0	0	0	0	0	0	0	0	0	0	0	0
5.1.1.2	kwota przypadających na dany rok kwot ustawowych wyłączeń określonych w art. 243 ust. 3a ustawy	0	0	0	0	0	0	0	0	0	0	0	0	0	0	0
5.1.1.3	kwota przypadających na dany rok kwot ustawowych wyłączeń innych niż określone w art. 243 ustawy	0	0	0	0	0	0	0	0	0	0	0	0	0	0	0
5.2	Inne rozchody niezwiązane ze spłatą długu	500 000	3 000 000	0	1 390 737	0	0	0	0	0	0	0	0	0	0	0
<b>6</b>	<b>Kwota długu</b>	<b>325 488 603</b>	<b>317 525 735</b>	<b>315 030 691</b>	<b>309 562 868</b>	<b>410 587 465</b>	<b>381 412 508</b>	<b>352 568 963</b>	<b>299 391 170</b>	<b>240 213 377</b>	<b>193 035 585</b>	<b>133 857 792</b>	<b>86 680 000</b>	<b>53 120 000</b>	<b>20 560 000</b>	<b>0</b>
<b>7</b>	<b>Kwota zobowiązań wynikających z przejęcia przez jednostkę samorządu terytorialnego zobowiązań po likwidowanych i przekształcanych jednostkach zaliczanych do sektora finansów publicznych</b>	<b>0</b>	<b>0</b>	<b>0</b>	<b>0</b>	<b>0</b>	<b>0</b>	<b>0</b>	<b>0</b>	<b>0</b>	<b>0</b>	<b>0</b>	<b>0</b>	<b>0</b>	<b>0</b>	<b>0</b>
<b>8</b>	<b>Relacja zrównoważenia wydatków bieżących, o której mowa w art. 242 ustawy</b>															
8.1	Różnica między dochodami bieżącymi a wydatkami bieżącymi	122 184 924	127 838 691	148 311 544	174 487 265	134 915 585	83 632 147	96 785 576	101 065 987	112 078 185	115 976 264	132 092 821	137 259 000	142 914 403	143 120 233	144 465 003
8.2	Różnica między dochodami bieżącymi, skorygowanymi o środki a wydatkami bieżącymi pomniejszonymi o wydatki	182 662 373	196 139 551	231 254 494	265 056 120	198 245 981	83 638 897	96 785 576	101 065 987	112 078 185	115 976 264	132 092 821	137 259 000	142 914 403	143 120 233	144 465 003
<b>9</b>	<b>Wskaźnik spłaty zobowiązań</b>															
9.1	Wskaźnik planowanej łącznej kwoty spłaty zobowiązań, o której mowa w art. 243 ust. 1 ustawy do dochodów, bez uwzględnienia zobowiązań związku współtworzonego przez jednostkę samorządu terytorialnego i bez uwzględnienia ustawowych wyłączeń przypadających na dany rok	0,91%	0,70%	0,53%	0,61%	3,40%	10,22%	10,15%	13,78%	13,16%	10,49%	12,82%	9,89%	6,45%	5,97%	3,62%
9.2	Wskaźnik planowanej łącznej kwoty spłaty zobowiązań, o której mowa w art. 243 ust. 1 ustawy do dochodów, bez uwzględnienia zobowiązań związku współtworzonego przez jednostkę samorządu terytorialnego, po uwzględnieniu ustawowych wyłączeń przypadających na dany rok	0,91%	0,70%	0,53%	0,61%	3,40%	10,22%	10,15%	13,78%	13,16%	10,49%	12,82%	9,89%	6,45%	5,97%	3,62%
9.3	Kwota zobowiązań związku współtworzonego przez jednostkę samorządu terytorialnego przypadających do spłaty w danym roku budżetowym, podlegająca doliczeniu zgodnie z art. 244 ustawy	0	0	0	0	0	0	0	0	0	0	0	0	0	0	0

L.p.	Wyszczególnienie	Wykonanie 2012	Wykonanie 2013	Plan 3 kw. 2014	Wykonanie 2014	Prognoza 2015	Prognoza 2016	Prognoza 2017	Prognoza 2018	Prognoza 2019	Prognoza 2020	Prognoza 2021	Prognoza 2022	Prognoza 2023	Prognoza 2024	Prognoza 2025
9.4	Wskaźnik planowanej łącznej kwoty spłaty zobowiązań, o której mowa w art. 243 ust. 1 ustawy do dochodów, po uwzględnieniu zobowiązań związku współtworzonego przez jednostkę samorządu terytorialnego oraz po uwzględnieniu ustawowych wyłączeń przypadających na dany rok	0,91%	0,70%	0,53%	0,61%	3,40%	10,22%	10,15%	13,78%	13,16%	10,49%	12,82%	9,89%	6,45%	5,97%	3,62%
9.5	Wskaźnik dochodów bieżących powiększonych o dochody ze sprzedaży majątku oraz pomniejszonych o wydatki bieżące, do dochodów budżetu, ustalony dla danego roku (wskaźnik jednoroczny)	14,26%	11,55%	10,62%	14,42%	12,53%	13,48%	16,27%	16,83%	18,36%	18,71%	22,81%	23,29%	23,83%	23,48%	23,30%
9.6	Dopuszczalny wskaźnik spłaty zobowiązań określony w art. 243 ustawy, po uwzględnieniu ustawowych wyłączeń, obliczony w oparciu o plan 3 kwartału roku poprzedzającego pierwszy rok prognozy (wskaźnik ustalony w oparciu o średnią arytmetyczną z 3 poprzednich lat)	0,00%	0,00%	0,00%	0,00%	12,14%	11,57%	12,21%	14,09%	15,53%	17,15%	17,97%	19,96%	21,60%	23,31%	23,53%
9.6.1	Dopuszczalny wskaźnik spłaty zobowiązań określony w art. 243 ustawy, po uwzględnieniu ustawowych wyłączeń, obliczony w oparciu o wykonanie roku poprzedzającego pierwszy rok prognozy (wskaźnik ustalony w oparciu o średnią arytmetyczną z 3 poprzednich lat)	0,00%	0,00%	0,00%	0,00%	13,41%	12,83%	13,48%	14,09%	15,53%	17,15%	17,97%	19,96%	21,60%	23,31%	23,53%
9.7	Informacja o spełnieniu wskaźnika spłaty zobowiązań określonego w art. 243 ustawy, po uwzględnieniu zobowiązań związku współtworzonego przez jednostkę samorządu terytorialnego oraz po uwzględnieniu ustawowych wyłączeń, obliczonego w oparciu o plan 3 kwartałów roku poprzedzającego rok budżetowy	TAK	TAK	TAK	TAK	TAK	TAK	TAK	TAK	TAK	TAK	TAK	TAK	TAK	TAK	TAK
9.7.1	Informacja o spełnieniu wskaźnika spłaty zobowiązań określonego w art. 243 ustawy, po uwzględnieniu zobowiązań związku współtworzonego przez jednostkę samorządu terytorialnego oraz po uwzględnieniu ustawowych wyłączeń, obliczonego w oparciu o wykonanie roku poprzedzającego rok budżetowy	TAK	TAK	TAK	TAK	TAK	TAK	TAK	TAK	TAK	TAK	TAK	TAK	TAK	TAK	TAK
<b>10</b>	<b>Przeznaczenie prognozowanej nadwyżki budżetowej, w tym na:</b>	<b>0</b>	<b>0</b>	<b>0</b>	<b>0</b>	<b>0</b>	<b>26 908 184</b>	<b>27 128 541</b>	<b>53 177 793</b>	<b>59 177 793</b>	<b>47 177 792</b>	<b>59 177 793</b>	<b>47 177 792</b>	<b>33 560 000</b>	<b>32 560 000</b>	<b>20 560 000</b>
10.1	Spłaty kredytów, pożyczek i wykup papierów wartościowych	0	0	0	0	0	26 908 184	27 128 541	53 177 793	59 177 793	47 177 792	59 177 793	47 177 792	33 560 000	32 560 000	20 560 000
<b>11</b>	<b>Informacje uzupełniające o wybranych rodzajach wydatków budżetowych</b>															
11.1	Wydatki bieżące na wynagrodzenia i składki od nich naliczane	0	0	0	0	139 164 965	139 151 372	139 151 372	143 325 913	147 625 691	152 054 461	156 616 095	161 314 578	166 154 015	171 138 636	176 272 795
11.2	Wydatki związane z funkcjonowaniem organów jednostki samorządu terytorialnego	0	0	0	0	93 467 520	93 493 295	93 493 295	96 298 094	99 187 037	102 162 648	105 227 527	108 384 353	111 635 884	114 984 960	118 434 509
11.3	Wydatki objęte limitem, o którym mowa w art. 226 ust. 3 pkt 4 ustawy	0	0	0	0	888 637 813	205 722 909	141 461 531	134 187 861	106 473 932	105 389 716	1 895 225	450 000	450 000	200 000	200 000
11.3.1	bieżące	0	0	0	0	175 609 217	132 186 127	125 695 653	112 421 983	104 708 054	103 623 838	1 895 225	450 000	450 000	200 000	200 000
11.3.2	majątkowe	0	0	0	0	713 028 596	73 536 782	15 765 878	21 765 878	1 765 878	1 765 878	0	0	0	0	0
11.4	Wydatki inwestycyjne kontynuowane	0	0	0	0	618 720 672	59 427 210	14 000 000	20 000 000	0	0	0	0	0	0	0
11.5	Nowe wydatki inwestycyjne	0	0	0	0	68 047 525	51 664 959	62 158 031	30 389 190	55 401 388	71 299 468	73 915 028	91 081 208	110 354 403	111 560 233	124 905 003
11.6	Wydatki majątkowe w formie dotacji	0	0	0	0	119 564 972	12 343 694	0	0	0	0	0	0	0	0	0
<b>12</b>	<b>Finansowanie programów, projektów lub zadań realizowanych z udziałem środków, o których mowa w art. 5 ust. 1 pkt 2 i 3 ustawy</b>															
12.1	Dochody bieżące na programy, projekty lub zadania finansowane z udziałem środków, o których mowa w art. 5 ust. 1 pkt 2 i 3 ustawy	0	0	0	0	66 675 840	51 009 689	50 632 208	50 632 208	50 532 208	50 032 208	0	0	0	0	0
12.1.1	- w tym środki określone w art. 5 ust. 1 pkt 2 ustawy	0	0	0	0	13 478 324	2 147 481	1 785 000	1 785 000	1 700 000	1 275 000	0	0	0	0	0
12.1.1.1	- w tym środki określone w art. 5 ust. 1 pkt 2 ustawy wynikające wyłącznie z zawartych umów na realizację programu, projektu lub zadania	0	0	0	0	12 823 465	2 120 428	1 785 000	1 785 000	1 700 000	1 275 000	0	0	0	0	0
12.2	Dochody majątkowe na programy, projekty lub zadania finansowane z udziałem środków, o których mowa w art. 5 ust. 1 pkt 2 i 3 ustawy	0	0	0	0	158 193 509	1 500 996	1 500 996	1 500 996	1 500 996	1 500 996	0	0	0	0	0
12.2.1	- w tym środki określone w art. 5 ust. 1 pkt 2 ustawy	0	0	0	0	131 179 275	0	0	0	0	0	0	0	0	0	0
12.2.1.1	- w tym środki określone w art. 5 ust. 1 pkt 2 ustawy wynikające wyłącznie z zawartych umów na realizację programu, projektu lub zadania	0	0	0	0	106 022 304	0	0	0	0	0	0	0	0	0	0
12.3	Wydatki bieżące na programy, projekty lub zadania finansowane z udziałem środków, o których mowa w art. 5 ust. 1 pkt 2 i 3 ustawy	0	0	0	0	83 732 151	60 005 061	59 633 386	59 633 387	59 533 387	58 868 447	0	0	0	0	0
12.3.1	- w tym finansowane środkami określonymi w art. 5 ust. 1 pkt 2 ustawy	0	0	0	0	23 456 063	2 147 481	1 785 000	1 785 000	1 700 000	1 275 000	0	0	0	0	0
12.3.2	Wydatki bieżące na realizację programu, projektu lub zadania wynikające wyłącznie z zawartych umów z podmiotem dysponującym środkami, o których mowa w art. 5 ust. 1 pkt 2 ustawy	0	0	0	0	26 554 843	2 589 622	2 140 000	2 140 000	2 040 000	1 540 000	0	0	0	0	0
12.4	Wydatki majątkowe na programy, projekty lub zadania finansowane z udziałem środków, o których mowa w art. 5 ust. 1 pkt 2 i 3 ustawy	0	0	0	0	275 798 769	1 765 878	1 765 878	1 765 878	1 765 878	1 765 878	0	0	0	0	0
12.4.1	- w tym finansowane środkami określonymi w art. 5 ust. 1 pkt 2 ustawy	0	0	0	0	145 733 672	0	0	0	0	0	0	0	0	0	0
12.4.2	Wydatki majątkowe na realizację programu, projektu lub zadania wynikające wyłącznie z zawartych umów z podmiotem dysponującym środkami, o których mowa w art. 5 ust. 1 pkt 2 ustawy	0	0	0	0	198 416 850	0	0	0	0	0	0	0	0	0	0
12.5	Wydatki na wkład krajowy w związku z umową na realizację programu, projektu lub zadania finansowanego z udziałem środków, o których mowa w art. 5 ust. 1 pkt 2 ustawy bez względu na stopień finansowania tymi środkami	0	0	0	0	190 341 185	59 623 458	59 614 264	59 614 265	59 599 265	59 359 325	0	0	0	0	0
12.5.1	w tym: w związku z już zawartą umową na realizację programu, projektu lub zadania	0	0	0	0	105 631 550	414 194	355 000	355 000	340 000	265 000	0	0	0	0	0
12.6	Wydatki na wkład krajowy w związku z zawartą po dniu 1 stycznia 2013 r. umową na realizację programu, projektu lub zadania finansowanego w co najmniej 60% środkami o których mowa w art. 5 ust. 1 pkt 2 ustawy	0	0	0	0	18 388 318	271 732	271 732	271 732	271 732	271 732	0	0	0	0	0
12.6.1	w tym: w związku z już zawartą umową na realizację programu, projektu lub zadania	0	0	0	0	17 090 554	40 000	40 000	40 000	40 000	40 000	0	0	0	0	0
12.7	Przychody z tytułu kredytów, pożyczek, emisji papierów wartościowych powstające w związku z umową na realizację programu, projektu lub zadania finansowanego z udziałem środków, o których mowa w art. 5 ust. 1 pkt 2 ustawy bez względu na stopień finansowania tymi środkami	0	0	0	0	0	0	0	0	0	0	0	0	0	0	0
12.7.1	w tym: w związku z już zawartą umową na realizację programu, projektu lub zadania	0	0	0	0	0	0	0	0	0	0	0	0	0	0	0
12.8	Przychody z tytułu kredytów, pożyczek, emisji papierów wartościowych powstające w związku z zawartą po dniu 1 stycznia 2013 r. umową na realizację programu, projektu lub zadania finansowanego w co najmniej 60% środkami, o których mowa w art. 5 ust. 1 pkt 2 ustawy	0	0	0	0	0	0	0	0	0	0	0	0	0	0	0
12.8.1	w tym: w związku z już zawartą umową na realizację programu, projektu lub zadania	0	0	0	0	0	0	0	0	0	0	0	0	0	0	0

L.p.	Wyszczególnienie	Wykonanie 2012	Wykonanie 2013	Plan 3 kw. 2014	Wykonanie 2014	Prognoza 2015	Prognoza 2016	Prognoza 2017	Prognoza 2018	Prognoza 2019	Prognoza 2020	Prognoza 2021	Prognoza 2022	Prognoza 2023	Prognoza 2024	Prognoza 2025
<b>13</b>	<b>Kwoty dotyczące przejęcia i spłaty zobowiązań po samodzielnych publicznych zakładach opieki zdrowotnej oraz pokrycia ujemnego wyniku</b>															
13.1	Kwota zobowiązań wynikających z przejęcia przez jednostkę samorządu terytorialnego zobowiązań po likwidowanych i przekształcanych samodzielnych zakładach opieki zdrowotnej	0	0	0	0	0	0	0	0	0	0	0	0	0	0	0
13.2	Dochody budżetowe z tytułu dotacji celowej z budżetu państwa, o której mowa w art. 196 ustawy z dnia 15 kwietnia 2011 r. o działalności leczniczej (Dz.U. Nr 112, poz. 654, z późn. zm.)	0	0	0	0	0	0	0	0	0	0	0	0	0	0	0
13.3	Wysokość zobowiązań podlegających umorzeniu, o którym mowa w art. 190 ustawy o działalności leczniczej	0	0	0	0	0	0	0	0	0	0	0	0	0	0	0
13.4	Wydatki na spłatę przejętych zobowiązań samodzielnego publicznego zakładu opieki zdrowotnej przekształconego na zasadach określonych w przepisach o działalności leczniczej	0	0	0	0	0	0	0	0	0	0	0	0	0	0	0
13.5	Wydatki na spłatę przejętych zobowiązań samodzielnego publicznego zakładu opieki zdrowotnej likwidowanego na zasadach określonych w przepisach o działalności leczniczej	0	0	0	0	0	0	0	0	0	0	0	0	0	0	0
13.6	Wydatki na spłatę zobowiązań samodzielnego publicznego zakładu opieki zdrowotnej przejętych do końca 2011 r. na podstawie przepisów o zakładach opieki zdrowotnej	0	0	0	0	0	0	0	0	0	0	0	0	0	0	0
13.7	Wydatki bieżące na pokrycie ujemnego wyniku finansowego samodzielnego publicznego zakładu opieki zdrowotnej	0	0	0	0	0	0	0	0	0	0	0	0	0	0	0
<b>14</b>	<b>Dane uzupełniające o długi i jego spłacie</b>															
14.1	Spłaty rat kapitałowych oraz wykup papierów wartościowych, o których mowa w pkt. 5.1., wynikające wyłącznie z tytułu zobowiązań już zaciągniętych	0	0	0	0	17 962 869	34 559 999	32 560 000	32 560 000	32 560 000	20 560 000	32 560 000	20 560 000	32 560 000	32 560 000	20 560 000
14.2	Kwota długu, którego planowana spłata dokona się z wydatków budżetu	0	0	0	0	0	0	0	0	0	0	0	0	0	0	0
14.3	Wydatki zmniejszające dług, w tym:	0	0	0	0	0	0	0	0	0	0	0	0	0	0	0
14.3.1	spłata zobowiązań wymagalnych z lat poprzednich, innych niż w pkt 14.3.3	0	0	0	0	0	0	0	0	0	0	0	0	0	0	0
14.3.2	związane z umowami zaliczanymi do tytułów dłużnych wliczanych do państwowego długu publicznego	0	0	0	0	0	0	0	0	0	0	0	0	0	0	0
14.3.3	wypłaty z tytułu wymagalnych poręczeń i gwarancji	0	0	0	0	0	0	0	0	0	0	0	0	0	0	0
14.4	Wynik operacji niekasowych wpływających na kwotę długu (m.in. umorzenia, różnice kursowe)	0	0	0	0	0	0	0	0	0	0	0	0	0	0	0

## 1. Opis stanu realizacji projektu „Sieć Szerokopasmowa Polski Wschodniej – województwo podkarpackie”

Na chwilę obecną Wykonawca prowadzi zgodnie z przyjętym harmonogramem rzeczowo - finansowym prace projektowe oraz równolegle do nich roboty budowlane. Prace projektowe Wykonawca rozpoczął w dniu 2013-10-01 tj. kilka dni po podpisaniu umowy, a ich zakończenie planowane jest na 2015-04-30. Etap robót budowlanych rozpoczął się w dniu 2014-08-13, a planowane zakończenie tego etapu jest przewidziane na dzień 2015-09-30. Jak pokazuje doświadczenie z realizacji podobnych przedsięwzięć budowlanych, prace projektowe są najbardziej czasochłonnym etapem realizacji inwestycji. Wymagają one bowiem do ich zakończenia, uzgodnień z podmiotami zewnętrznymi, w tym w szczególności z dysponentami nieruchomości, na których realizowana ma być inwestycja. Obecny stan zaawansowania prac projektowych obrazuje poniższa tabela:

Tabela 1. Zaawansowanie prac projektowych

		j.m.	ilość	wizja lokalna	analiza korekty lokalizacji/technologii	uzgodnienia szczegółowej lokalizacji z JST	podpisane umowy z JST	złożone wnioski o Warunki Techniczne z Rejonów Energetycznych	otrzymane wnioski o Warunki Techniczne z Rejonów Energetycznych
1	Węzły	[szt]	203	100%	<del>52</del> <u>94,58</u> %	99%	<del>93</del> <u>97</u> %	89%	88%
		j.m.	ilość	mapy do celów opiniodawczych	mapy do celów projektowych	weryfikacja tras w terenie	zaawansowanie ogólne	stan zaawansowania procesu uzgadniania trasy z zarządcami dróg	
2	Relacje - prace projektowe	[km]	2013	100,00%	<del>92,39</del> <u>95,94</u> %	100,00%	<del>74,53</del> <u>78</u> %	<del>75,75</del> <u>80,57</u> %	

Dotychczas zostały odebrane odbiorem technicznym dokumentacje projektowe dla ~~123-145~~ relacji o łącznej długości ~~1324,11~~ 1012,50 km. Łączna długość zaprojektowanej sieci, która została złożona na zgłoszenie do Podkarpackiego Urzędu Wojewódzkiego wynosi ~~1581,67~~ 1464,71 km. Odbiorem przejściowym dokonano odbioru projektów dla 82 relacji o długości 389,10 km o łącznej wartości 5 963 268,78 zł brutto.

Odnośnie robót budowlanych stan realizacji procesu budowy obrazuje poniższa tabela:

Liczba przekazanych placów budowy	<del>117-135</del> (około <del>1289</del> <u>957,42</u> km)
Liczba wybudowanych fragmentów sieci w km	<del>702</del> <u>544,5</u> km
Liczba ekip budowlanych	<del>24</del> <u>32</u>
Liczba relacji wybudowanych i zgłoszonych do odbioru [szt.]	50 szt.
Długość relacji wybudowanych i zgłoszonych do odbioru [km]	96 km
Liczba wybudowanych węzłów dystrybucyjnych	<del>90</del> <u>114</u> szt.
Liczba wybudowanych węzłów szkieletowych	<del>8</del> <u>12</u> szt.



Stan zaawansowania procesu projektowania raportowany jest w interwale dwutygodniowym do Instytucji Pośredniczącej oraz Instytucji Zarządzającej.

Dodatkowo poniżej przedstawiam wykaz personelu Wykonawcy:

Tabela 3. Wykaz zasobów Wykonawcy

		Liczba osób/ekip
1	Kadra Zarządzająca Projektem	21
2	Geodeci	70
3	Kierownicy Zespołów Projektowych	6
4	Projektanci branży telekomunikacyjnej	82
5	Liczba kierowników budów	12
6	Liczba ekip budowlanych	<del>24</del> 32

Prace budowlane:

L.p.	Nr relacji	Relacja/węzeł	Stan
1	3	Budowa części liniowej relacji i węzła (Dębica) - PO Lipiny - <b>WD Lipiny</b>	Relacja zgłoszona do odbioru
2	5	Budowa części liniowej relacji i węzła (Dębica) - PO Pilzno - <b>WD Pilzno</b>	Relacja zgłoszona do odbioru
3	7	Budowa części liniowej relacji i węzła (Dębica) - PO Niedźwiada - <b>WD Niedźwiada</b>	Relacja zgłoszona do odbioru
4	9	Budowa części liniowej relacji i węzła (Dębica) - PO Mała - <b>WD Mała</b>	Relacja zgłoszona do odbioru
5	10	Budowa części liniowej relacji i węzła (Dębica) - POSZ Rudki - <b>WD Rudki</b>	Relacja zgłoszona do odbioru
6	16	Budowa części liniowej relacji i węzła (Jarosław) - POSZ Rokietnica Wola - <b>WD Rokietnica Wola</b>	Relacja zgłoszona do odbioru
7	18	Budowa części liniowej relacji i węzła (Jarosław) - POSZ Pawłosiów - <b>WD Pawłosiów</b>	Relacja zgłoszona do odbioru
8	21	Budowa części liniowej relacji i węzła (Jarosław) - PO Wiązownica - <b>WD Wiązownica</b>	Relacja zgłoszona do odbioru
9	22	Budowa części liniowej relacji i węzła (Jarosław) - PO Makowisko - <b>WD Makowisko</b>	Relacja zgłoszona do odbioru
10	35	Budowa części liniowej relacji i węzła (Jasło) - POSZ Lubla - <b>WD Lubla</b>	Relacja zgłoszona do odbioru
11	37	Budowa części liniowej relacji i węzła (Jasło) - POSZ Kołaczyce - <b>WD Kołaczyce</b>	Relacja zgłoszona do odbioru
12	44	Budowa części liniowej relacji i węzła (Jasło) - PO Kąty - <b>WD Kąty</b>	Relacja zgłoszona do odbioru
13	45	Budowa części liniowej relacji i węzła (Jasło) - PO Krempna - <b>WD Krempna</b>	Relacja zgłoszona do odbioru
14	46	Budowa części liniowej relacji i węzła (Kolbuszowa) - POSZ Niwiska - <b>WD Niwiska</b>	Relacja zgłoszona do odbioru
15	48	Budowa części liniowej relacji i węzła (Kolbuszowa) - POSZ Dąbrówka - PO Dąbrówka - <b>WD Dąbrówka</b>	Relacja zgłoszona do odbioru
16	53	Budowa części liniowej relacji i węzła (Krosno) - PO Jedlicze - <b>WD Jedlicze</b>	Relacja zgłoszona do odbioru
17	56	Budowa części liniowej relacji i węzła (Krosno) - POSZ Moderówka - <b>WD Moderówka</b> ,	Relacja zgłoszona do odbioru

18	58	Budowa części liniowej relacji i węzła (Krosno) - PO Wrocanka - <b>WD Wrocanka</b>	Relacja zgłoszona do odbioru
19	61	Budowa części liniowej relacji i węzła (Krosno) - PO Lubatowa - <b>WD Lubatowa</b>	Relacja zgłoszona do odbioru
20	66	Budowa części liniowej relacji i węzła (Krosno) - POSZ Wróblík Szlachecki - <b>WD Wróblík Szlachecki</b>	Relacja zgłoszona do odbioru
21	68	Budowa części liniowej relacji i węzła (Krosno) - POSZ Lesko/Krosno 2 - POSZ Grabownica Starzeńska - PO Grabownica Starzeńska - <b>WD Grabownica Starzeńska</b>	Relacja zgłoszona do odbioru
22	72	Budowa części liniowej relacji i węzła (Lesko) - POSZ Bukowsko - <b>WD Bukowsko</b>	Relacja zgłoszona do odbioru
23	77	Budowa części liniowej relacji i węzła (Lesko) - PO Wiśtok Wielki - <b>WD Komańcza</b>	Relacja zgłoszona do odbioru
24	78	Budowa części liniowej relacji i węzła (Lesko) - PO Wiśtok Wielki - <b>WD Wiśtok Wielki</b>	Relacja zgłoszona do odbioru
25	80	Budowa części liniowej relacji i węzła (Lesko) - POSZ Niebieszczy - <b>WD Niebieszczy</b>	Relacja zgłoszona do odbioru
26	81	Budowa części liniowej relacji i węzła (Lesko) - PO Cisna - <b>WD Baligród</b>	Relacja zgłoszona do odbioru
27	85	Budowa części liniowej relacji i węzła (Lesko) - PO Czarna Górna - <b>WD Czarna Górna</b>	Relacja zgłoszona do odbioru
28	86	Budowa części liniowej relacji i węzła (Lesko) - PO Smolnik - <b>WD Smolnik</b>	Relacja zgłoszona do odbioru
29	92	Budowa części liniowej relacji i węzła (Leżajsk) - PO Dębno - <b>WD Dębno</b>	Relacja zgłoszona do odbioru
30	93	Budowa części liniowej relacji i węzła (Leżajsk) - POSZ Piskorowice - <b>WD Piskorowice</b>	Relacja zgłoszona do odbioru
31	96	Budowa części liniowej relacji i węzła (Leżajsk) - POSZ Kuryłówka - <b>WD Kuryłówka</b>	Relacja zgłoszona do odbioru
32	97	Budowa części liniowej relacji i węzła (Leżajsk) - POSZ Brzyska Wola - <b>WD Brzyska Wola</b>	Relacja zgłoszona do odbioru
33	108	Budowa części liniowej relacji i węzła (Lubaczów) - POSZ Jarosław/Przemyśl 2 - POSZ Jarosław/Lubaczów 2 - POSZ Łukawiec - PO Łukawiec - <b>WD Łukawiec</b>	Relacja zgłoszona do odbioru
34	110	Budowa części liniowej relacji i węzła (Lubaczów) - POSZ Oleszyce - <b>WD Oleszyce</b>	Relacja zgłoszona do odbioru
35	111	Budowa części liniowej relacji i węzła (Lubaczów) - POSZ Łukawiec - <b>WS Lubaczów</b>	Relacja zgłoszona do odbioru
36	112	Budowa części liniowej relacji i węzła (Lubaczów) - PO Łukawiec - <b>WD Wielkie Oczy</b>	Relacja zgłoszona do odbioru
37	113	Budowa części liniowej relacji i węzła (Lubaczów) - PO Cieszanów - <b>WD Cieszanów</b>	Relacja zgłoszona do odbioru
38	130	Budowa części liniowej relacji i węzła (Przemyśl) - POSZ Stubno - <b>WD Stubno</b>	Relacja zgłoszona do odbioru
39	131	Budowa części liniowej relacji i węzła (Przemyśl) - PO Prałkowce - <b>WD Prałkowce</b>	Relacja zgłoszona do odbioru
40	138	Budowa części liniowej relacji i węzła (Rzeszów) - POSZ Lisi Kąt - <b>WD Lisi Kąt</b>	Relacja zgłoszona do odbioru
41	145	Budowa części liniowej relacji i węzła (Rzeszów) - PO Zgłobień - <b>WD Zgłobień</b>	Relacja zgłoszona do odbioru
42	146	Budowa części liniowej relacji i węzła (Rzeszów) - PO Bratkowice - <b>WD Bratkowice</b>	Relacja zgłoszona do odbioru
43	147	Budowa części liniowej relacji i węzła (Rzeszów) - PO Głogów Młp - <b>WD Głogów Młp</b>	Relacja zgłoszona do odbioru

		<b>Głógów Młp</b>	
44	152	Budowa części liniowej relacji i węzła (Stalowa Wola) - POSZ Stale - <b>WD Stale</b>	Relacja zgłoszona do odbioru
45	161	Budowa części liniowej relacji i węzła (Stalowa Wola) - POSZ Kępie Zaleszańskie - <b>WD Kępie Zaleszańskie</b>	Relacja zgłoszona do odbioru
46	164	Budowa części liniowej relacji i węzła (Stalowa Wola) - POSZ Motyczne Poduchowne - PO Motyczne Poduchowne - <b>WD Motyczne Poduchowne</b>	Relacja zgłoszona do odbioru
47	165	Budowa części liniowej relacji i węzła (Stalowa Wola) - PO Motyczne Poduchowne - <b>WD Wrzawy</b>	Relacja zgłoszona do odbioru
48	169	Budowa części liniowej relacji i węzła (Strzyżów) - PO Zakarczma - <b>WD Zakarczma</b>	Relacja zgłoszona do odbioru
49	181	Budowa części liniowej relacji i węzła (Strzyżów) - PO Izdebki - <b>WD Nozdrzec</b>	Relacja zgłoszona do odbioru
50	182	Budowa części liniowej relacji i węzła (Strzyżów) - PO Zakarczma - <b>WD Golcowa</b>	Relacja zgłoszona do odbioru
51	1	Budowa części liniowej relacji i węzła (Dębica) - POSZ Kolbuszowa/Dębica - POSZ Czarna Sędziszowska - <b>WD Czarna Sędziszowska</b> - POSZ Czarna Sędziszowska - POSZ Dębica/Rzeszów	Trwają prace budowlane
52	8	Budowa części liniowej relacji i węzła (Dębica) - POSZ Niedźwiada - POSZ Niedźwiada - PO Niedźwiada - <b>WD Łączki Kucharskie</b> , POSZ Niedźwiada - POSZ Mała - PO Mała - PO Strzyżów/Dębica, POSZ Mała - POSZ Jasło/Dębica	Trwają prace budowlane
53	23	Budowa części liniowej relacji i węzła (Jarosław) - PO Makowisko - <b>WD Zapatów</b>	Trwają prace budowlane
54	27	Budowa części liniowej relacji i węzła (Jarosław) - PO Roźwienica - PO Zarzeczce - <b>WD Zarzeczce</b>	Trwają prace budowlane
55	34	Budowa części liniowej relacji i węzła (Jasło) - POSZ Jasło/Dębica - POSZ Dęborzyn - <b>WD Dęborzyn</b> , POSZ Dęborzyn - POSZ Brzostek	Trwają prace budowlane
56	38	Budowa części liniowej relacji i węzła (Jasło) - POSZ Brzostek - <b>WD Brzostek</b>	Trwają prace budowlane
57	39	Budowa części liniowej relacji i węzła (Jasło) - POSZ Jasło/Krosno - POSZ Lubla - WS Jasło - PO Łaski - <b>WD Łaski</b>	Trwają prace budowlane
58	41	Budowa części liniowej relacji i węzła (Jasło) - PO Osobnica - PO Dobrynia - <b>WD Dobrynia</b>	Trwają prace budowlane
59	50	Budowa części liniowej relacji i węzła (Kolbuszowa) - PO Majdan Królewski - PO Krzątka - <b>WD Krzątka</b>	Trwają prace budowlane
60	51	Budowa części liniowej relacji i węzła (Kolbuszowa) - PO Krzątka - <b>WD Zmysłów</b>	Trwają prace budowlane
61	52	Budowa części liniowej relacji i węzła (Krosno) - <b>WS Krosno</b> - POSZ Korczyzna - <b>WD Korczyzna</b> - POSZ Haczów	Trwają prace budowlane
62	55	Budowa części liniowej relacji i węzła (Krosno) - POSZ Jedlicze - POSZ Moderówka POSZ Łęki Strzyżowskie - <b>WD Łęki Strzyżowskie</b> - POSZ Jasło/Krosno	Trwają prace budowlane
63	59	Budowa części liniowej relacji i węzła (Krosno) - PO Miejsce Piastowe - PO Wrocanka - PO Łęki Dukielskie - <b>WD Łęki Dukielskie</b>	Trwają prace budowlane
64	60	Budowa części liniowej relacji i węzła (Krosno) - PO Łęki Dukielskie - PO Dukla - <b>WD Dukla</b> - PO Lubatowa	Trwają prace budowlane
65	65	Budowa części liniowej relacji i węzła (Krosno) - PO Orzechówka - <b>WD Wola Jasienicka</b>	Trwają prace budowlane

66	69	Budowa części liniowej relacji i węzła (Krosno) - PO Grabownica Starzeńska - <b>WD Dydnia</b>	Trwają prace budowlane
67	82	Budowa części liniowej relacji i węzła (Lesko) - POSZ Baligród - PO Cisna - <b>WD Cisna</b>	Trwają prace budowlane
68	87	Budowa części liniowej relacji i węzła (Lesko) - PO Równia - PO Czarna Górna - PO Smolnik - <b>WD Ustrzyki Górne</b>	Trwają prace budowlane
69	90	Budowa części liniowej relacji i węzła (Leżajsk) - <b>WS Leżajsk</b> - POSZ Kuryłówka - POSZ Grodzisko Górne - POSZ Piskorowice, POSZ Kuryłówka - POSZ Kuryłówka - POSZ Brzyska Wola - POSZ punkt styku woj. Lubelskie	Trwają prace budowlane
70	91	Budowa części liniowej relacji i węzła (Leżajsk) - POSZ Grodzisko Górne - PO Dębno - PO Grodzisko Górne - <b>WD Grodzisko Górne</b> , PO Grodzisko Górne - <b>WD Laszczyny</b>	Trwają prace budowlane
71	95	Budowa części liniowej relacji i węzła (Leżajsk) - POSZ Adamówka - POSZ Sieniawa - <b>WD Sieniawa</b> , POSZ Sieniawa - POSZ Jarosław/Leżajsk	Trwają prace budowlane
72	109	Budowa części liniowej relacji i węzła (Lubaczów) - POSZ Jarosław/Leżajsk - POSZ Jarosław/Lubaczów 1 - POSZ Stary Dzików - POSZ Oleszyce - POSZ Lubaczów - <b>WS Lubaczów</b> , POSZ Stary Dzików - <b>WD Stary Dzików</b>	Trwają prace budowlane
73	118	Budowa części liniowej relacji i węzła (Mielec) - POSZ Dulcza Wielka - POSZ Wylów - <b>WD Wylów</b> , POSZ Wylów - POSZ Rzemień - POSZ Mielec/Dębica	Trwają prace budowlane
74	120	Budowa części liniowej relacji i węzła (Mielec) - POSZ Dulcza Wielka - POSZ Zawada - <b>WS Mielec</b> - POSZ Mielec/Kolbuszowa	Trwają prace budowlane
75	121	Budowa części liniowej relacji i węzła (Mielec) - POSZ Zawada - PO Zawada - <b>WD Zawada</b>	Trwają prace budowlane
76	122	Budowa części liniowej relacji i węzła (Mielec) - PO Zawada - <b>WD Łysakówek</b>	Trwają prace budowlane
77	123	Budowa części liniowej relacji i węzła (Mielec) - POSZ Dulcza Wielka - PO Dulcza Wielka - <b>WD Wadowice Dolne</b>	Trwają prace budowlane
78	128	Budowa części liniowej relacji i węzła (Mielec) - POSZ Gawłuszowice - POSZ Padew Narodowa - <b>WD Padew Narodowa</b>	Trwają prace budowlane
79	132	Budowa części liniowej relacji i węzła (Przemyśl) - PO Prałkowce - <b>WD Krasieczyn</b>	Trwają prace budowlane
80	136	Budowa części liniowej relacji i węzła (Rzeszów) - PO Strażów - <b>WD Strażów</b>	Trwają prace budowlane
81	142	Budowa części liniowej relacji i węzła (Rzeszów) - POSZ Błazowa Górna - POSZ Strona Sucha - <b>WD Strona Sucha</b> , POSZ Strona Sucha - POSZ Strzyżów	Trwają prace budowlane
82	143	Budowa części liniowej relacji i węzła (Rzeszów) - <b>WS Rzeszów</b> - PO Zgłobień - <b>WD Mogielnica</b>	Trwają prace budowlane
83	148	Budowa części liniowej relacji i węzła (Rzeszów) - PO Głogów Młp - PO Rudna Mała - <b>WD Rudna Mała</b> , PO Głogów Młp - <b>WD Raniżów</b>	Trwają prace budowlane
84	151	Budowa części liniowej relacji i węzła (Stalowa Wola) - POSZ Turbia - POSZ Radomyśl n. Sanem - POSZ Kępie Zaleszańskie - POSZ Motycze Poduchowne - POSZ Sokolniki - <b>WD Sokolniki</b>	Trwają prace budowlane
85	162	Budowa części liniowej relacji i węzła (Stalowa Wola) - POSZ Radomyśl n. Sanem - PO Radomyśl nad Sanem - <b>WD Radomyśl nad Sanem</b>	Trwają prace budowlane
86	173	Budowa części liniowej relacji i węzła (Strzyżów) - PO Przedmieście Czudeckie - <b>WD Pstrągowa</b>	Trwają prace budowlane
87	177	Budowa części liniowej relacji i węzła (Strzyżów) - <b>WS Strzyżów</b> - POSZ	Trwają prace budowlane

		Jawornik - <b>WD Jawornik</b>	
88	178	Budowa części liniowej relacji i węzła (Strzyżów) - POSZ Jawornik - POSZ Kąty Luteckie - <b>WD Kąty Luteckie</b>	Trwają prace budowlane
89	179	Budowa części liniowej relacji i węzła (Strzyżów) - POSZ Kąty Luteckie - POSZ Wesoła - PO Wesoła - <b>WD Wesoła</b> , POSZ Wesoła - POSZ Zakarczma - POSZ Strzyżów/Krosno, POSZ Zakarczma - PO Zakarczma	Trwają prace budowlane
90	180	Budowa części liniowej relacji i węzła (Strzyżów) - PO Wesoła - PO Izdebki - <b>WD Izdebki</b>	Trwają prace budowlane
91	183	Budowa części liniowej relacji i węzła (Strzyżów) - PO Wielopole Skrzyńskie - PO Brzeziny - <b>WD Brzeziny</b> , PO Brzeziny - PO Strzyżów/Dębica	Trwają prace budowlane
92	119	Budowa części liniowej relacji i węzła (Mielec) - POSZ Padew Narodowa - POSZ Skopanie - <b>WD Skopanie</b> , POSZ Skopanie - POSZ Mielec/Stalowa Wola	Trwają prace budowlane
93	124	Budowa części liniowej relacji i węzła (Mielec) - PO Dulcza Wielka - <b>WD Dulcza Wielka</b>	Trwają prace budowlane
94	125	Budowa części liniowej relacji i węzła (Mielec) - WS Mielec - POSZ Czajkowa - POSZ Babicha - <b>WD Babicha</b>	Trwają prace budowlane
95	156	Budowa części liniowej relacji i węzła (Stalowa Wola) - PO Ulanów - <b>WD Jarocin</b>	Trwają prace budowlane
96	163	Budowa części liniowej relacji i węzła (Stalowa Wola) - PO Radomyśl nad Sanem - PO Wola Rzeszycka - <b>WD Wola Rzeszycka</b>	Trwają prace budowlane
97	171	Budowa części liniowej relacji i węzła (Strzyżów) - POSZ Strzyżów/Rzeszów - POSZ Wyżne - PO Wyżne - <b>WD Wyżne</b> , POSZ Wyżne - POSZ Połomia	Trwają prace budowlane
98	176	Budowa części liniowej relacji i węzła (Strzyżów) - PO Wiśniowa - PO Wielopole Skrzyńskie - <b>WD Wielopole Skrzyńskie</b>	Trwają prace budowlane
99	167	Budowa części liniowej relacji i węzła (Stalowa Wola) - POSZ Mielec/Stalowa Wola - POSZ Stale - POSZ Wydrza - <b>WD Wydrza</b> , POSZ Wydrza - POSZ Sokolniki	Trwają prace budowlane
100	115	Budowa części liniowej relacji i węzła (Lubaczów) - POSZ Lubaczów - PO Lubaczów - <b>WD Lubaczów</b> , PO Lubaczów - PO Horyniec-Zdrój - PO Cieszanów - PO Ruda Różaniecka - <b>WD Ruda Różaniecka</b>	Trwają prace budowlane
101	114	Budowa części liniowej relacji i węzła (Lubaczów) - PO Horyniec-Zdrój - <b>WD Horyniec-Zdrój</b>	Trwają prace budowlane
102	20	Budowa części liniowej relacji i węzła (Jarosław) - POSZ Jarosław/Przemyśl 1 - POSZ Rokietnica Wola - POSZ Roźwienica - PO Roźwienica - <b>WD Roźwienica</b>	Trwają prace budowlane
103	75	Budowa części liniowej relacji i węzła (Lesko) - POSZ Lesko/Krosno 1 - POSZ Bukowsko - POSZ Niebieszczyany - POSZ Czaszyn - PO Czaszyn - <b>WD Czaszyn</b>	Trwają prace budowlane
104	57	Budowa części liniowej relacji i węzła (Krosno) - POSZ Haczów2 - PO Miejsce Piastowe - <b>WD Miejsce Piastowe</b> - POSZ Wróblak Szlachecki	Trwają prace budowlane
105	94	Budowa części liniowej relacji i węzła (Leżajsk) - POSZ Piskorowice - POSZ Adamówka - <b>WD Adamówka</b>	Trwają prace budowlane
106	137	Budowa części liniowej relacji i węzła (Rzeszów) - <b>WS Rzeszów</b> - PO Strażów- POSZ Rzeszów/Łańcut	Trwają prace budowlane
107	185	Budowa części liniowej relacji i węzła (Łańcut) - WS Łańcut - PO Czarna - <b>WD Czarna</b> - PO Wólka Podleśna	Trwają prace budowlane
108	186	Budowa części liniowej relacji i węzła (Łańcut) - PO Medynia Głogowska -	Trwają prace budowlane

		<b>WD Rakszawa</b>	
109	188	Budowa części liniowej relacji i węzła (Łańcut) - PO Medynia Głogowska - PO Wólka Podleśna - <b>WD Wólka Podleśna</b>	Trwają prace budowlane
110	191	Budowa części liniowej relacji i węzła (Łańcut) - PKT styku Rzeszów - POSZ Kraczkowa - <b>WD Kraczkowa</b> - POSZ Kraczkowa - WS Łańcut - POSZ Markowa - POSZ Białoboki - <b>WD Białoboki</b>	Trwają prace budowlane
111	192	Budowa części liniowej relacji i węzła (Łańcut) - POSZ Markowa - PO Husów - <b>WD Husów</b> - PO Manasterz	Trwają prace budowlane
112	71	Budowa części liniowej relacji i węzła (Krosno) - POSZ Stara Wieś - POSZ Blizne - WD Blizne, POSZ Blizne - POSZ Strzyżów/Krosno	Trwają prace budowlane
113	139	Budowa części liniowej relacji i węzła (Rzeszów) - WS Rzeszów - PO Strażów - POSZ Chmielnik - POSZ Błędowa Tyczyńska - POSZ Lisi Kąt - PO Błazowa Górna - PO Lisi Kąt, PO Błazowa Górna - WD Błazowa Górna	Trwają prace budowlane
114	199	Budowa części liniowej relacji i węzła (Krosno) - PO Jedlicze - POSZ Jedlicze - <b>WS Krosno</b>	Trwają prace budowlane
115	84	Budowa części liniowej relacji i węzła (Lesko) - PO Uherce Mineralne - PO Równia - <b>WD Równia</b>	Prace przygotowawcze
116	117	Budowa części liniowej relacji i węzła (Mielec) - POSZ Rzemień - <b>WD Rzemień</b>	Prace przygotowawcze
117	153	Budowa części liniowej relacji i węzła (Stalowa Wola) - <b>WS Stalowa Wola</b> - POSZ Jastkowice - POSZ Nowosielec	Prace przygotowawcze
118	159	Budowa części liniowej relacji i węzła (Stalowa Wola) - WS Stalowa Wola - POSZ Przyszów - POSZ Turbia - <b>WD Turbia</b>	Prace przygotowawcze
119	184	Budowa części liniowej relacji i węzła (Łańcut) - POSZ WS Łańcut - <b>WS Łańcut</b>	Prace przygotowawcze
120	187	Budowa części liniowej relacji i węzła (Łańcut) - PO Medynia Głogowska - <b>WD Medynia Głogowska</b>	Prace przygotowawcze
121	190	Budowa części liniowej relacji i węzła (Łańcut) - PO Markowa - <b>WD Markowa</b>	Prace przygotowawcze
122	193	Budowa części liniowej relacji i węzła (Łańcut) - PO Manasterz - <b>WD Manasterz</b>	Prace przygotowawcze
123	194	Budowa części liniowej relacji i węzła (Łańcut) - PO Jawornik Polski - <b>WD Jawornik Polski</b>	Prace przygotowawcze
124	195	Budowa części liniowej relacji i węzła (Łańcut) - PO Jawornik Polski - PO Wólka Hyżneńska - <b>WD Wólka Hyżneńska</b>	Prace przygotowawcze
125	126	Budowa części liniowej relacji i węzła (Mielec) - POSZ Czajkowa - <b>WD Czajkowa</b>	Prace przygotowawcze
126	127	Budowa części liniowej relacji i węzła (Mielec) - POSZ Babicha - POSZ Gawłuszowice - PO Gawłuszowice - <b>WD Gawłuszowice</b> , PO Gawłuszowice - Punkt styku z woj. Świętokrzyskie	Prace przygotowawcze
127	150	Budowa części liniowej relacji i węzła (Stalowa Wola) - POSZ Stalowa Wola/Leżajsk - POSZ Zarzecze - POSZ Nowosielec - <b>WD Nowosielec</b>	Prace przygotowawcze
128	79	Budowa części liniowej relacji i węzła (Lesko) - PO Rzepedź - PO Komańcza - PO Wisłok Wielki, PO Komańcza - <b>WD Łupków</b>	Prace przygotowawcze
129	43	Budowa części liniowej relacji i węzła (Jasło) - PO Osiek Jasielski - PO Nowy Żmigród - WD Nowy Żmigród, PO Nowy Żmigród - PO Kąty - PO Krempna	Prace przygotowawcze
130	140	Budowa części liniowej relacji i węzła (Rzeszów) - POSZ Błędowa Tyczyńska - WD Błędowa Tyczyńska	Prace przygotowawcze

131	141	Budowa części liniowej relacji i węzła (Rzeszów) - POSZ Strona Sucha - WD Węglarki	Prace przygotowawcze
132	144	Budowa części liniowej relacji i węzła (Rzeszów) - WS Rzeszów - PO Świlcza - PO Wiercany - PO Zgłobień - WD Wiercany	Prace przygotowawcze
133	168	Budowa części liniowej relacji i węzła (Strzyżów) - POSZ Wyżne/Jawornik 1 - POSZ Połomia - <b>WD Połomia</b>	Prace przygotowawcze
134	172	Budowa części liniowej relacji i węzła (Strzyżów) - PO Wyżne - PO Przedmieście Czudeckie - <b>WD Przedmieście Czudeckie</b>	Prace przygotowawcze
135	64	Budowa części liniowej relacji i węzła (Krosno) - POSZ Haczów1 - PO Orzechówka - <b>WD Orzechówka</b>	Prace przygotowawcze

## INFORMACJA DOTYCZĄCA OBROTU NIERUCHOMOŚCIAMI POZOSTAJĄCYMI W ZASOBIE WOJEWÓDZKIM ZA 2014 ROK (okres sprawozdawczy 1.01.2014r. do 31.12.2014.)

### I-ZBYCIE NIERUCHOMOŚCI:

1. sprzedaż nieruchomości oznaczonej jako działka o numerze ewidencyjnym 1/38 o pow. 2,4283 ha, położonej w obrębie Zaczernie za cenę 3 594 060,00 zł w tym podatek VAT w kwocie 672 060,00 zł – marzec,
2. sprzedaż nieruchomości oznaczonej jako działka o numerze ewidencyjnym 1867/189 o pow. 0,5303 ha, położonej w obrębie Jasionka za cenę 683 080,50 zł w tym podatek VAT w kwocie 127 730,50 zł – kwiecień,
3. darowizna na rzecz Klasztoru OO. Bernardynów w Dukli działki położonej w Dukli, oznaczonej numerem ewidencyjnym 832/2 o pow. 0,0006 ha zabudowanej kapliczką z figurkami Św. Jana z Dukli i Św. Antoniego wpisanej do rejestru zabytków ruchomych Województwa Podkarpackiego, wartość przedmiotu darowizny 141,24 zł – kwiecień,
4. sprzedaż nieruchomości oznaczonej jako działka o numerze ewidencyjnym 2968/26 o pow. 0,3330 ha zabudowanej budynkiem usługowym, częściowo podpiwniczonym o pow. użytkowej 717,90 m<sup>2</sup>, położonej w Krośnie przy ul. Grodzkiej – obręb Śródmieście za cenę 494 400,00 zł – czerwiec,
5. sprzedaż nieruchomości niezabudowanej oznaczonej jako działka o numerze ewidencyjnym 1072/106 o pow. 0,4235 ha, położonej w Krośnie obręb Krościenko Niżne przy ul. Korczyńskiej za cenę 80 749,50 zł w tym podatek VAT w kwocie 15 099,50 zł – czerwiec,
6. przekazanie z mocy prawa na rzecz Gminy Kolbuszowa prawa własności gruntu działki położonej w obrębie Domatków gmina Kolbuszowa oznaczonej nr 421/5 o pow. 0,0194 ha z przeznaczeniem pod rozbudowę drogi gminnej nr 104013R – ul. Wolskiej w Kolbuszowej, decyzja zrid, odszkodowanie w kwocie 1 163,00 zł brutto – lipiec,
7. sprzedaż nieruchomości oznaczonej jako działki o numerach ewidencyjnych 1/15 o pow. 1,3032 ha i 1/16 o pow. 2,1437 ha, położonej w obrębie Zaczernie za cenę 5 099 580,00 zł w tym podatek VAT w kwocie 953 580,00 zł – lipiec,
8. sprzedaż nieruchomości oznaczonej jako działka nr 183/3 o pow. 0,0858 ha, położonej w Solinie za cenę 10 110,60 zł w tym podatek VAT w kwocie 1 890,60 zł – sierpień,
9. sprzedaż nieruchomości oznaczonej jako działka o numerze ewidencyjnym 1/32 o pow. 1,6568 ha, położonej w obrębie Zaczernie za cenę 2 451 390,00 zł w tym podatek VAT w kwocie 458 390,00 zł – wrzesień,
10. darowizna na rzecz Gminy Miejskiej Przemyśl nieruchomości położonych w Przemyślu - obręb nr 203, oznaczonych jako działki nr 264/1 o pow. 1,2489 ha, 267/1 o pow. 0,0163 ha, 1182/1 o pow. 0,0405 ha i 1185/1 o pow. 0,2008 ha, wartość księgowa gruntu działek – 214 321,13 zł, wartość księgowa budowli zlokalizowanych na tych działkach – 2 437 574,41 zł – wrzesień,
11. darowizna na rzecz Gminy Boguchwała nieruchomości oznaczonej w operacie ewidencji gruntów i budynków obrębu Boguchwała jako działki o numerach 455/2 o pow. 0,0036 ha, 456/2 o pow. 0,0159 ha, 460/2 o pow. 0,0381 ha i 2236/2 o pow. 0,0472 ha z przeznaczeniem pod budowę urządzeń infrastruktury technicznej drogi publicznej, wartość przedmiotu darowizny określono na łączną kwotę 41 605,00 zł – listopad,



12. sprzedaż nieruchomości oznaczonej w operacie ewidencji gruntów i budynków obrębu Tajęcina jako działka o numerze ewidencyjnym 338/4 o pow. 0,0216 ha, oraz nieruchomości oznaczonej w operacie ewidencji gruntów i budynków obrębu Jasionka jako działki o numerach ewidencyjnych 1904/10 o pow. 0,2472 ha i 1904/13 o pow. 0,5968 ha za łączną cenę 989 044,23 zł w tym podatek VAT w kwocie 184 943,23 zł – listopad,
13. sprzedaż nieruchomości oznaczonej w operacie ewidencji gruntów i budynków obrębu Tajęcina jako działka o numerze ewidencyjnym 338/7 o pow. 0,9004 ha, oraz nieruchomości oznaczonej w operacie ewidencji gruntów i budynków obrębu Jasionka jako działka o numerze ewidencyjnym 1904/3 o pow. 0,3989 ha za łączną cenę 2 754 538,26 zł w tym podatek VAT w kwocie 515 076,26 zł – listopad,
14. zwrot wywłaszczonej nieruchomości oznaczonej jako działka nr 1072/123 o pow. 0.0721 ha położonej w Krośnie obręb Krościenko Niżne, zwrot zwaloryzowanego odszkodowania w kwocie 6 171,77 zł – grudzień.

## II – NABYCIE NIERUCHOMOŚCI:

1. nabycie prawa użytkowania wieczystego gruntu działki nr 1187/10 o pow. 0,0506 ha położonej w Mielcu obręb Stare Miasto z przeznaczeniem pod drogę wojewódzką nr 985 za cenę 100 614,00 zł w tym podatek VAT 18 814,00 zł - luty,
2. nabycie od Gminy Miasto Rzeszów prawa własności gruntu działki nr 1213/3 o pow. 0,0066 ha zabudowanej budynkiem garażowym będącym własnością Województwa Podkarpackiego, położonej w Rzeszowie ul. Lisa Kuli - obręb Śródmieście z przeznaczeniem dla Nauczycielskiego Kolegium Języków Obcych w Rzeszowie, za cenę 53,62 zł (od ustalonej ceny sprzedaży w kwocie 5 362,00 zł udzielona 99% bonifikata) - maj,
3. nabycie nieodpłatne od Gminy Stalowa Wola prawa własności gruntu działki niezabudowanej nr 807/5 o pow. 0,0022 ha położonej w Stalowej Woli obręb Charzewice z przeznaczeniem na poszerzenie drogi wojewódzkiej nr 855 - czerwiec,
4. nabycie niezabudowanej działki nr 1104/3 o pow. 0,0187 ha położonej w Gorliczynie gmina Przeworsk (na podstawie art. 13 ust. 3 ustawy z dnia 10 kwietnia 2003r. o szczególnych zasadach przygotowania i realizacji inwestycji w zakresie dróg wojewódzkich) cena 3 628,00 zł – lipiec,
5. nabycie niezabudowanej działki nr 1601/1 o pow. 0,03 ha położonej w miejscowości Wydrna gmina Dydnia (na podstawie art. 13 ust. 3 ustawy z dnia 10 kwietnia 2003r. o szczególnych zasadach przygotowania i realizacji inwestycji w zakresie dróg wojewódzkich) cena 4 072,00 zł – lipiec,
6. nabycie niezabudowanej działki nr 1104/3 o pow. 0,0146 ha położonej w Brzozowie gmina Brzozów (na podstawie art. 13 ust. 3 ustawy z dnia 10 kwietnia 2003r. o szczególnych zasadach przygotowania i realizacji inwestycji w zakresie dróg wojewódzkich) cena 4 884,00 zł – lipiec,
7. nabycie niezabudowanych działek nr 1105/6 o pow. 0,0517 ha i 1105/4 o pow. 0,0505 ha położonych w Brzozowie gmina Brzozów, nabycie (na podstawie art. 13 ust. 3 ustawy z dnia 10 kwietnia 2003r. o szczególnych zasadach przygotowania i realizacji inwestycji w zakresie dróg wojewódzkich) cena 39 610,00 zł – lipiec,
8. nabycie nieodpłatne od Gminy Miejskiej Przemysł prawa własności gruntu działki niezabudowanej nr 1342/1 o pow. 0,0084 ha położonej

- w Przemysłu obręb nr 205 z przeznaczeniem na drogę wojewódzką nr 884 – sierpień,
9. nabycie nieodpłatne od Powiatu Łańcuckiego prawa własności gruntu działek niezabudowanych 86/17 o pow. 0,1302 ha i nr 86/49 o pow. 0,1229 ha położonych w Albigowej gmina Łańcut z przeznaczeniem na poszerzenie drogi wojewódzkiej nr 877, wartość przedmiotu darowizny określona na 79 500,00 zł – wrzesień,
  10. nabycie nieodpłatne od Powiatu Jasielskiego prawa własności gruntu działek nr 83/3 o pow. 0,0168 ha i 280/9 o pow. 0,0038 ha położonych w obrębie Żółków gmina Miasto Jasło, z przeznaczeniem pod poszerzenie drogi wojewódzkiej nr 992 - październik,
  11. nabycie nieodpłatne od Gminy Miasto Jasło prawa własności gruntu działki nr 403/4 o pow. 0,0279 ha położonej w obrębie Żółków gmina Miasto Jasło, z przeznaczeniem pod poszerzenie drogi wojewódzkiej nr 992 - październik,
  12. nabycie niezabudowanej działki nr 648/3 o pow. 0,0662 ha położonej w Gawłuszowicach (na podstawie art. 13 ust. 3 ustawy z dnia 10 kwietnia 2003r. o szczególnych zasadach przygotowania i realizacji inwestycji w zakresie dróg wojewódzkich) cena 4 400,00 zł – listopad,
  13. nabycie niezabudowanej działki nr 212/2 o pow. 0,1351 ha położonej w Kliszowie gmina Gawłuszowice (na podstawie art. 13 ust. 3 ustawy z dnia 10 kwietnia 2003r. o szczególnych zasadach przygotowania i realizacji inwestycji w zakresie dróg wojewódzkich) cena 9 050,00 zł – listopad,
  14. nabycie niezabudowanej działki nr 365/2 o pow. 0,0046 ha położonej w Kliszowie gmina Gawłuszowice (na podstawie art. 13 ust. 3 ustawy z dnia 10 kwietnia 2003r. o szczególnych zasadach przygotowania i realizacji inwestycji w zakresie dróg wojewódzkich) cena 310,00 zł – listopad,
  15. nabycie niezabudowanej działki nr 1714/2 o pow. 0,0434 ha położonej w Jaślanach gmina Tuszów Narodowy (na podstawie art. 13 ust. 3 ustawy z dnia 10 kwietnia 2003r. o szczególnych zasadach przygotowania i realizacji inwestycji w zakresie dróg wojewódzkich) cena 2 430,00 zł – listopad,
  16. nabycie niezabudowanej działki nr 211/4 o pow. 0,0416 ha położonej w Kliszowie gmina Gawłuszowice (na podstawie art. 13 ust. 3 ustawy z dnia 10 kwietnia 2003r. o szczególnych zasadach przygotowania i realizacji inwestycji w zakresie dróg wojewódzkich) cena 8 400,00 zł – listopad,
  17. nabycie niezabudowanej działki nr 916/3 o pow. 0,0449 ha położonej w Kliszowie gmina Gawłuszowice (na podstawie art. 13 ust. 3 ustawy z dnia 10 kwietnia 2003r. o szczególnych zasadach przygotowania i realizacji inwestycji w zakresie dróg wojewódzkich) cena 2 870,00 zł – listopad,
  18. nabycie 30 działek zajętych pod pasy drogowe dróg wojewódzkich o łącznej powierzchni 0,0993 ha - decyzje wójtów, burmistrzów, prezydentów miast (wydane na podstawie art. 98 ustawy o gospodarce nieruchomościami) - styczeń do grudzień,
  19. nabycie 16 działek zajętych pod pasy drogowe dróg wojewódzkich o łącznej powierzchni 0,5655 ha - decyzje Wojewody Podkarpackiego (wydane na podstawie art. 73 ustawy dotyczącej przepisów wprowadzających ustawy reformujące administrację publiczną) - styczeń do grudzień,
  20. nabycie 3 działek zajętych pod pasy drogowe dróg wojewódzkich o łącznej powierzchni 3,1327 ha - decyzje Wojewody Podkarpackiego (wydane na podstawie art. 2a ustawy o drogach publicznych) - styczeń do grudzień,
  21. nabycie 315 działek o łącznej powierzchni 12,8122 ha pod modernizację dróg wojewódzkich - decyzje Wojewody Podkarpackiego (wydanych na podstawie

ustawy o szczególnych zasadach realizacji inwestycji drogowych) - styczeń do grudnia.

### III – ZAMIANA NIERUCHOMOŚCI:

1. przeniesienie na rzecz Wojewódzkiego Ośrodka Ruchu Drogowego prawa własności działek nr 1788/17 o pow. 0,0286 ha i 1799/18 o pow. 0,0132 ha w zamian za prawo własności działki nr 1799/20 o pow. 0,0027 ha, nieruchomości położone w Rzeszowie przy al. Wyzwolenia, zamiana za dopłatą na rzecz Województwa Podkarpackiego kwoty w wysokości 104 950,00 zł stanowiącej różnicę wartości zamienianych nieruchomości – wrzesień,
2. przeniesienie na rzecz Gminy Krosno prawa własności działki nr 2968/55 o pow. 0.0265 ha zabudowanej budynkiem magazynu tlenu i działki nr 2968/54 o pow. 0.0128 ha stanowiącej drogę dojazdową o wartości łącznej 25 700,00 zł, w zamian za przejęcie od Gminy Krosno prawa własności działki nr 2961/6 o pow. 0.0473 ha położonej w Krośnie obręb Śródmieście o wartości 29 800,00 zł, zamiana bez wzajemnych dopłat- listopad.

### IV– ODDANIE NIERUCHOMOŚCI WE WŁADANIE:

1. przekazanie w trwały zarząd nieruchomości zabudowanej budynkiem usługowo-mieszkalnym o pow. użytkowej 3 190,73 m<sup>2</sup>, oznaczonej jako działka nr 1068 o pow. 0,0985 ha, położonej w Rzeszowie przy ul. Naruszewicza 11, na rzecz Wojewódzkiego Urzędu Pracy w Rzeszowie, opłata roczna 70 011,00 zł (1% wartości nieruchomości) - kwiecień,
2. przekazanie w dzierżawę Muzeum Narodowemu Ziemi Przemyskiej w Przemyśle nieruchomości oznaczonej jako działka nr 642/2 o pow. 0,3778 ha, położonej w obrębie nr 207 miasta Przemyśla przy ul. Kościuszki 2, zabudowanej głównym budynkiem o pow. użytkowej 1574 m<sup>2</sup>, budynkiem oficyny o pow. użytkowej 138 m<sup>2</sup> i budynkiem 8 boksów garażowych - sierpień,
3. przekazanie w trwały zarząd nieruchomości zabudowanej, oznaczonej jako działka nr 1507/37 o pow. 0,1056 ha, położonej w Tarnobrzegu, na rzecz Podkarpackiego Centrum Edukacji Nauczycieli w Rzeszowie - sierpień,
4. oddanie w nieodpłatne użytkowanie na rzecz Wojewódzkiej Stacji Pogotowia Ratunkowego w Rzeszowie – Samodzielnego Publicznego Zakładu Opieki Zdrowotnej działki położonej w Rzeszowie –Staromieściu obr. 216 oznaczonej nr 1799/20 o pow.0,0027 ha na – wrzesień,
5. ustanowienie trwałego zarządu na rzecz Podkarpackiego Zarządu Dróg Wojewódzkich w Rzeszowie do działek położonych w Rymanowie, oznaczonych numerami 3231/8 o pow. 0,0884 ha i 3232/7 o pow. 0,3608 ha wraz z ich częściami składowymi tj. samodzielnym lokalem biurowym oznaczonym nr 1 o pow. użytkowej 76,39 m<sup>2</sup> oraz samodzielnym lokalem mieszkalnym oznaczonym nr 5 o pow. użytkowej 31,52 m<sup>2</sup> oraz samodzielnym lokalem użytkowym oznaczonym nr 1 o pow. użytkowej 124,26 m<sup>2</sup> zlokalizowanym w budynku warsztatowym, portiernią, murowaną, kanałem c.o., kanalizacją i szambem, opłata roczna 3838,14 zł - październik,

6. ustanowienie trwałego zarządu na rzecz Urzędu Marszałkowskiego w Rzeszowie do 296/1020 części nieruchomości zabudowanej budynkiem dydaktyczno-administracyjnym, położonej w Rzeszowie, oznaczonej w operacie ewidencji gruntów i budynków obrębu Śródmieście jako działki nr 1213/2 i 1213/3 o pow. łącznej 0.0668 ha, opłata roczna 2 741 zł – listopad,
7. oddanie w nieodpłatne użytkowanie na rzecz Wojewódzkiego Szpitala Podkarpackiego im. Jana Pawła II w Krośnie działki położonej w Krośnie obręb Śródmieście oznaczonej nr 2961/6 o pow. 0,0473 ha na której znajdują się budowle: drewniana altana oraz zbiornik na ciekły tlen wraz z betonowym podjazdem – listopad,
8. przekazanie nieodpłatnie w trwały zarząd na rzecz Podkarpackiego Zarządu Dróg Wojewódzkich w Rzeszowie 1466 działek o łącznej powierzchni 471.4634 ha, wchodzących w zakresy pasów drogowych dróg wojewódzkich – styczeń do grudzień.

#### **V – WYGASZENIE TRWAŁEGO ZARZĄDU, ROZWIĄZANIE UMÓW, PRZEKAZANIE NIERUCHOMOŚCI PRZEZ JEDNOSTKI ORGANIZACYJNE, ZRZECZENIE:**

1. wygaszenie trwałego zarządu do zabudowanej działki nr 1507/36 o pow. 0,0024 ha położonej w Tarnobrzegu, ustanowionego na rzecz Zespołu Kolegiów Nauczycielskich z siedzibą w Tarnobrzegu - maj,
2. wygaszenie trwałego zarządu nieruchomości zabudowanej, oznaczonej jako działka nr 1507/37 o pow. 0,1056 ha, położonej w Tarnobrzegu, ustanowionego na rzecz Zespołu Kolegiów Nauczycielskich z siedzibą w Tarnobrzegu - sierpień,
3. wygaszenie trwałego zarządu do działki nr 642/2 o pow. 0,3778 ha położonej w obrębie nr 207 miasta Przemyśla przy ul. Kościuszki 2 zabudowanej głównym budynkiem o pow. użytkowej 1574 m<sup>2</sup>, budynkiem oficyny o pow. użytkowej 138 m<sup>2</sup> i budynkiem 8 boksów garażowych, ustanowionego na rzecz Nauczycielskiego Kolegium Języków Obcych w Przemyślu z siedzibą w Przemyślu - wrzesień,
4. zrzeczenie się przez Wojewódzki Szpital im. Św. Ojca Pio w Przemyślu użytkowania nieruchomości położonych w Przemyślu - obręb nr 203, oznaczonych jako działki nr 264/1 o pow. 1,2489 ha, 267/1 o pow. 0,0163 ha, 1182/1 o pow. 0,0405 ha i 1185/1 o pow. 0,2008 ha, wartość księgowa gruntu działek – 214 321,13 zł, wartość księgowa budowli zlokalizowanych na tych działkach – 2 437 574,41 zł – wrzesień,
5. zrzeczenie się przez Wojewódzki Szpital Specjalistyczny im. Fryderyka Chopina w Rzeszowie użytkowania nieruchomości zabudowanej budynkiem usługowo-mieszkalnym o pow. użytkowej 3 190,73 m<sup>2</sup>, położonej w Rzeszowie - obręb nr 207 przy ul. Naruszewicza 11, oznaczonej jako działka nr 1068 o pow. 0,0985 ha - wrzesień,
6. zmiana umowy oddania w nieodpłatne użytkowanie na rzecz Wojewódzkiej Stacji Pogotowia Ratunkowego w Rzeszowie poprzez wyłączenie z użytkowania działek nr 1788/17 o pow. 0,0286 ha i 1799/18 o pow. 0,0132 ha położonych w Rzeszowie przy al. Wyzwolenia – wrzesień,
7. wygaszenie trwałego zarządu ustanowionego na rzecz Podkarpackiego Zarządu Dróg Wojewódzkich w Rzeszowie do działek położonych

- w Rymanowie, oznaczonych numerami 3231/4 o pow. 0,1103 ha i 3232/4 o pow. 0,3628 ha - październik,
8. zrzeczenie się prawa użytkowania wieczystego nieruchomości oznaczonej w operacie ewidencji gruntów i budynków obrębu Boguchwała jako działki o numerach 455/2 o pow. 0,0036 ha, 456/2 o pow. 0,0159 ha, 460/2 o pow. 0,0381 ha i 2236/2 o pow. 0,0472 ha – listopad,
  9. wygaszenie trwałego zarządu ustanowionego na rzecz Nauczycielskiego Kolegium Języków obcych w Rzeszowie do 296/1020 części nieruchomości zabudowanej budynkiem dydaktyczno-administracyjnym, położonej w Rzeszowie, oznaczonej w operacie ewidencji gruntów i budynków obrębu Śródmieście jako działki nr 1213/2 i 1213/3 o pow. łącznej 0.0668 ha – listopad,
  10. rozwiązanie umowy nieodpłatnego użytkowania przez Wojewódzki Szpital Podkarpacki im. Jana Pawła II w Krośnie w stosunku do działek położonych w Krośnie obręb Śródmieście oznaczonych nr 2968/54 o pow. 128 m<sup>2</sup> zabudowanej budynkiem magazynu tlenu i 2968/55 o pow. 265 m<sup>2</sup> – listopad.

## Informacja o realizacji projektu „Sieć Centrów Obsługi Inwestorów i Eksporterów (COIE)” w województwie podkarpackim



Departament Rozwoju Regionalnego,  
Oddział Wspierania Rozwoju Gospodarczego -  
Centrum Obsługi Inwestorów i Eksporterów

Rzeszów, marzec 2015 r.

## I. Ogólna informacja o podkarpackim Centrum Obsługi Inwestorów i Eksporterów (COIE)

COIE zostało utworzone w strukturze Urzędu Marszałkowskiego Województwa Podkarpackiego na bazie uchwały Sejmiku Województwa Podkarpackiego w sprawie przystąpienia do realizacji projektu Ministra Gospodarki pn. „Sieć Centrów Obsługi Inwestorów i Eksporterów (COIE)” z listopada 2009 roku oraz *Porozumienia Ramowego w sprawie funkcjonowania na terenie województwa podkarpackiego Centrum Obsługi Inwestorów i Eksporterów (COIE)*, zawartego pomiędzy Województwem Podkarpackim i Ministerstwem Gospodarki (MG) z czerwca 2010 roku. Projekt realizowany jest do października 2015 roku, zaś jego trwałość ma być zapewniona przez Województwo do 2020 roku.

COIE utworzono przy wsparciu funduszy unijnych w ramach Programu Operacyjnego Innowacyjna Gospodarka na lata 2007 - 2013. Jest to nowoczesne rozwiązanie wykorzystujące fundusze unijne do wspólnych działań administracji rządowej i samorządu szczebla regionalnego na rzecz wsparcia przedsiębiorczości. W skali kraju funkcjonuje sieć 15 Centrów z siedzibami w stolicach województw, w tym w Rzeszowie.

Podkarpackie COIE funkcjonuje w strukturze Departamentu Rozwoju Regionalnego Urzędu Marszałkowskiego, w ramach Oddziału Wspierania Rozwoju Gospodarczego.

Podstawowym celem działalności COIE jest działanie na rzecz wzrostu poziomu umiędzynarodowienia polskich firm, poprzez ułatwienie przedsiębiorcom dostępu do kompleksowych, bezpłatnych usług potrzebnych do planowania, organizowania i realizacji eksportu i/lub inwestycji poza granicami Polski. Cel ten obejmuje także działanie na rzecz zwiększania poziomu inwestycji zagranicznych w Polsce. Potencjalni inwestorzy zagraniczni mają łatwiejszy dostęp do informacji o warunkach podejmowania działalności gospodarczej w Polsce i instrumentach wsparcia rozwoju przedsiębiorczości, w tym zachętach inwestycyjnych.

COIE świadczy przedsiębiorcom bezpłatne usługi w zakresie prowadzenia działalności eksportowej i inwestycyjnej poza granicę kraju (tzw. usługi „pro-eksport”) oraz w obszarze przyciągania do Polski inwestorów zagranicznych (tzw. usługi „pro-biz”).

Ostateczną grupę docelową projektu stanowią:

- w obszarze usługi pro-eksport: wszyscy przedsiębiorcy/organizacje zrzeszające przedsiębiorców, mające siedzibę na terenie Rzeczypospolitej Polskiej (RP), a w przypadku osób fizycznych, posiadający miejsce zamieszkania na terenie RP,
- w obszarze usługi pro-biz wszyscy inwestorzy zagraniczni, zainteresowani prowadzeniem działalności gospodarczej w Polsce.

Merytoryczne wsparcie dla COIE zapewniają zagraniczne placówki MG – Wydziały Promocji Handlu i Inwestycji Ambasad i Konsulatów RP (WPHI), posiadające aktualną i obszerną wiedzę o warunkach dostępu i funkcjonowania wybranych rynków zagranicznych.

Usługi COIE skierowane są do:

- wszystkich przedsiębiorców, reprezentujących różne branże, mających siedzibę na terenie Rzeczypospolitej Polskiej, a w przypadku osób fizycznych, posiadających miejsce zamieszkania na terenie RP (usługa w zakresie pro-eksport),
- wszystkich inwestorów zagranicznych zainteresowanych prowadzeniem działalności gospodarczej w Polsce (usługa w zakresie pro-biz).

#### Zobowiązania Ministerstwa Gospodarki dotyczące funkcjonowania COIE:

1. Udzielenie Województwu w latach 2010-2015 dofinansowania na realizację zapisów Porozumienia Ramowego, na podstawie corocznych umów wykonawczych;
2. Wyposażenia COIE, w okresie trwania *Porozumienia ramowego* w:
  - pakiet informacyjny w formie broszur z zakresu rynków zagranicznych i uwarunkowań inwestycyjnych w Polsce;
  - badania perspektywicznych rynków zagranicznych i branż;
  - bazę danych lub dostęp do bazy danych firm działających w sektorze B2B;
3. Poniesienie kosztów związanych z opracowaniem i wdrożeniem procedur standaryzujących usługi informacyjne świadczone przez COIE;
4. Poniesienie kosztów związanych z wynagrodzeniami pracowników-ekspertów COIE;
5. Zapewnienie środków na udział Ekspertów w szkoleniach specjalistycznych w zakresie: eksportu, inwestycji (procesu umiędzynarodowienia przedsiębiorstw) oraz obsługi przedsiębiorców czy inwestorów;
6. Zapewnienie materiałów promocyjnych dotyczących całej sieci COIE;
7. Zapewnienie promocji Projektu poprzez organizację krajowych kampanii promocyjnych.

#### Zobowiązania Województwa Podkarpackiego dotyczące funkcjonowania COIE:

1. Zapewnienie zasobów osobowych, potencjału techniczno-organizacyjnego i organizacyjno-administracyjnego umożliwiającego realizację zapisów *Porozumienia*;
2. Realizacja zadań z należytą starannością, w szczególności ponosząc wydatki celowo, rzetelnie, racjonalnie i oszczędnie, z zachowaniem zasady uzyskiwania najlepszych efektów z danych nakładów, zgodnie z obowiązującymi przepisami prawa i zasadami w ramach Programu oraz w sposób, który zapewni prawidłową i terminową realizację Zadania oraz osiągnięcie zakładanych we wniosku wskaźników (produktu i rezultatu);
3. **Zapewnienie trwałości i utrzymanie własności rezultatów Projektu oraz niedokonywanie zasadniczych modyfikacji Projektu w trakcie jego realizacji oraz po zakończeniu jego realizacji przez okres minimum 5 lat tj. do 31.12.2020 r.;**
4. Świadczenie przez COIE usług zgodnie z zasadami etyki zawodowej, tj.: z należytą starannością, bezpłatnie, uprawnionym podmiotom;
5. Pomiaru i osiągnięcie wskaźników rezultatu - liczba udzielonych przedsiębiorcom przez COIE usług.

Na realizację zadań podkarpackiego COIE w ramach projektu przeznaczono do grudnia 2014 r. kwotę 1.033.875,59 zł, z której pokryto koszty wynagrodzeń pracowników Centrum świadczących usługi informacyjne/doradcze dla przedsiębiorców, zorganizowano seminaria pro-eksportowe, wykonano analizy atrakcyjności inwestycyjnej i potencjału eksportowego województwa podkarpackiego, zorganizowano misję przyjazdową przedsiębiorców z Francji oraz wydano foldery informacyjne (opis realizacji działań COIE – pkt III Informacji). Ww. kwota, która w całości została przekazana przez Ministerstwo Gospodarki, stanowi ok. 70% przyznanych na działalność COIE środków z projektu. Należy podkreślić, że powyższa kwota została wydatkowana w sposób kwalifikowany mimo opóźnienia realnego uruchomienia Centrum w naszym województwie (listopad 2011 roku), w stosunku do czasu podpisania *Porozumienia Ramowego* (czerwiec 2010 roku), a podkarpackie COIE uplasowało się na koniec 2014 roku na 5 miejscu w kraju, w rankingu liczby udzielonych usług pro-eksport i pro-biz.



Na wykonanie zadań COIE w naszym województwie w 2015 roku Ministerstwo Gospodarki przyznało w ramach umowy wykonawczej 488.340,00 zł (opis planowanych działań – pkt IV Informacji).

Od października br. działania COIE, zgodnie z zapisami *Porozumienia Ramowego*, będą finansowane z Budżetu Województwa. Środki te zostały ujęte w Wieloletniej Prognozie Finansowej WP do 2020 roku.

## II. Zasady i zakres działania COIE

W COIE wdrożone są „Standardy usługi informacyjnej” (system oparty na ISO), które regulują procedury związane z organizacją biura, obsługą przedsiębiorców, sprawozdawczością, audytami. Praca ekspertów jest oceniana zarówno przez Urząd Marszałkowski Województwa Podkarpackiego jak i Ministerstwo Gospodarki oraz oddziały WPHI. Wszystkie udzielane w ramach COIE usługi są dokumentowane. Kwalifikacje ekspertów są określane przez MG. Dodatkowo w okresach dwumiesięcznych przygotowywane jest dla Ministerstwa Gospodarki sprawozdanie z realizacji zadań.

W podkarpackim COIE zatrudnione są 3 osoby wyłonione w drodze konkursu - 2 ekspertów świadczących usługi pro-eksport oraz 1 ekspert świadczący usługi pro-biz. Spełniają one wymagania Projektu w zakresie m.in. wyższego wykształcenia, biegłej znajomości języka obcego (w tym j. angielskiego), udokumentowanego doświadczenia związanego z umiędzynarodowieniem firm i pozyskiwaniem bezpośrednich inwestycji zagranicznych, doświadczeniem w realizacji projektów unijnych.

Zakres usług COIE świadczonych dla eksporterów i firm planujących rozpocząć działalność eksportową:

- Organizacja seminariów poświęconych rynkom zagranicznym i zagadnieniom eksportowym,
- Organizacja misji gospodarczych oraz pomoc firmom/instytucjom w ich obsłudze;
- Organizacja spotkań handlowych dla przedsiębiorców polskich i zagranicznych;
- Pozyskiwanie i upowszechnianie wśród podkarpackich przedsiębiorców zapytań zagranicznych importerów poszukujących dostawców;
- Poszukiwanie dostawców w województwie podkarpackim dla importerów zagranicznych i wsparcie w organizacji rozmów handlowych z wybranymi przez importerów firmami;
- Informowanie o źródłach i procedurach pozyskiwania środków na finansowanie działalności eksportowej i inwestycji za granicą, z programów pomocowych Unii Europejskiej oraz ze środków publicznych;
- Pozyskiwanie i upowszechnianie informacji o zagranicznych, branżowych imprezach targowo-wystawienniczych;
- Pozyskiwanie i upowszechnianie informacji o możliwościach dotyczących ekspozycji materiałów promocyjnych polskich firm na wybranych międzynarodowych imprezach targowo-wystawienniczych na stoiskach organizowanych przez WPHI Ambasad i Konsulatów RP;
- Pozyskiwanie informacji rynkowych zgodnie z zapotrzebowaniem zgłaszanym przez przedsiębiorców;
- Pozyskiwanie, przygotowywanie dla przedsiębiorców list potencjalnych zagranicznych kontrahentów;
- Informowanie o możliwościach promocji oferty eksportowej.

Zakres usług COIE świadczonych dla inwestorów zagranicznych:

- Dostarczanie danych o potencjale gospodarczym i ofercie inwestycyjnej województwa podkarpackiego;

- Informowanie o kwestiach prawno-administracyjnych z zakresu prowadzenia działalności gospodarczej w Polsce;
- Organizacja kompleksowych wizyt inwestorów zagranicznych w województwie podkarpackim,
- Pomoc w wyborze lokalizacji inwestycyjnych;
- Gromadzenie danych na temat terenów inwestycyjnych;
- Informowanie o zachętach inwestycyjnych oferowanych na poziomie regionu i kraju oraz o instytucjach właściwych dla poszczególnych instrumentów;
- Przygotowywanie dla inwestorów danych o potencjalnych poddostawcach wg sektorów;
- Inicjowanie kontaktów pomiędzy przedsiębiorcami a podmiotami wspierającymi rozwój gospodarczy w regionie właściwymi dla struktury potrzeb potencjalnego inwestora;
- Obsługa inwestorów zagranicznych kierowanych do regionu przez WPHI;
- Przygotowywanie przyjazdowych i wyjazdowych misji inwestycyjnych lub pomoc dla JST w ich obsłudze;
- Prowadzenie działań w formule follow-up (opieka poinwestycyjna) w odniesieniu do obecnych w regionie inwestorów zagranicznych.

### III. Rezultaty działalności COIE

- Od października 2011 r. do końca lutego 2015 r. **zrealizowano 1846 udokumentowanych usług informacyjnych/doradczych**. W obszarze pro-eksport większość z nich to kojarzenie przedsiębiorców z woj. podkarpackiego z firmami zagranicznymi poszukującymi dostawców. W tym zakresie przeważały zapytania dotyczące następujących rynków: Niemcy, Węgry, Korea Południowa, Dania, Chorwacja, Włochy. Zapytania dotyczyły głównie branży spożywczej, elektromaszynowej, odzieżowej, drzewnej i przetwórstwa tworzyw sztucznych. W przypadku mikro przedsiębiorstw z regionu, pomoc nie ograniczała się tylko do czynności przewidzianych w ramach głównych usług, ale również inicjowano kontakty z partnerami zagranicznymi oraz pomagano w opracowywaniu materiałów marketingowych i ofert handlowych firm. W obszarze pro-biz usługi w większości obejmowały organizację wizyt firm zagranicznych w województwie. Kompleksowo zorganizowano i przeprowadzono kilkadziesiąt wizyt, w ramach których przedsiębiorcy wizytowali tereny inwestycyjne, powierzchnie biurowe oraz hale produkcyjne, spotykali się z przedstawicielami specjalnych stref ekonomicznych, reprezentantami biur prawnych oraz przedstawicielami grup zrzeszających przedsiębiorców z terenu województwa. Każdorazowo przygotowywano też dla inwestorów komplet informacji gospodarczych.
- Ministerstwo Gospodarki na podstawie corocznych umów wykonawczych zobowiązało COIE do realizacji 868 usług dla przedsiębiorców. **Zrealizowano 978 usług ponad limit zakładany w ww. umowach.**
- W 14 seminariach organizowanych przez COIE wzięło udział 720 przedsiębiorców. Tematykę seminariów wybierano na podstawie potrzeb zgłaszanych przez przedsiębiorców. Obejmowała ona:
  - Rozwój działalności eksportowej – kompendium wiedzy przedsiębiorcy,
  - Organizację i realizację eksportu na rynek Wielkiej Brytanii,
  - Planowanie, organizowanie i realizację eksportu na rynki wschodnie,
  - Eksport produktów żywnościowych typu eko,
  - Negocjacje w handlu zagranicznym,

- Organizowanie i realizacja eksportu na rynek Niemiec i innych krajów niemieckojęzycznych,
  - Przygotowanie oferty eksportowej,
  - Przygotowanie i przebieg transakcji w handlu międzynarodowym,
  - Procedury celne w eksporcie i procedury przy wymianie wewnątrzspółnotowej i sprzedaży przez internet,
  - Rynek niemiecki szansą dla polskich eksporterów,
  - Rynek ukraiński i rosyjski – perspektywy rozwoju gospodarczego,
  - Praktyczne aspekty eksportu na rynek rosyjski i ukraiński,
  - Znaczenie spotkań matchingowych w nawiązywaniu kontaktów z kontrahentami zagranicznymi.
- Inwestorzy zagraniczni obsługiwani od 2011 roku przez COIE utworzyli ponad 150 miejsc pracy. Dodatkowo w związku z wczesną fazą inwestycji część firm zadeklarowało zwiększenie zatrudnienia w ciągu kolejnych lat działalności. Szacunkowa wielkość deklarowanych miejsc pracy to 200.
  - W chwili obecnej trwa kontynuacja obsługi 15 inwestorów zagranicznych, którzy są w trakcie decyzji lokalizacyjnej.
  - Zorganizowano 60 kompleksowych wizyt inwestorów zagranicznych do województwa podkarpackiego. W zależności od potrzeb inwestora wizyta obejmuje: wizytację terenów inwestycyjnych na terenie całego województwa podkarpackiego, organizację spotkań z władzami lokalnymi, biurami rachunkowymi, kancelariami prawnymi, agencjami pośrednictwa pracy, specjalnymi strefami ekonomicznymi, przedstawicielami klastrów, inkubatorami technologicznych, parkami technologicznymi i przemysłowymi, jednostkami samorządu terytorialnego, szkołami (uczelnie wyższe i szkoły średnie techniczne). W zależności od harmonogramu zaakceptowanego przez inwestora wizyta trwa najczęściej 3-5 dni. Organizacja wizyty wymaga od pracownika COIE m.in.: przeprowadzenia prezentacji potencjału inwestycyjnego województwa podkarpackiego oraz terenów inwestycyjnych/hal produkcyjnych, przygotowania pakietu informacji w języku angielskim obejmującego dane statystyczne i gospodarcze, asysty podczas spotkań oraz pomocy tłumaczeniowej w ich trakcie, stworzenia harmonogramu wizyty, umówienia wymaganych spotkań i koordynacji całości wizyty. Po wizycie każdorazowo ekspert pro-biz przygotowuje dla inwestora w języku obcym materiały na temat czynności formalno-prawnych z zakresu rozpoczęcia prowadzenia działalności gospodarczej w Polsce, informacje z zakresu prawa podatkowego oraz prawa pracy oraz zachęt inwestycyjnych.
  - Za pośrednictwem WPHI oraz bezpośrednio od importerów zagranicznych otrzymano ponad 2000 zagranicznych ofert współpracy, które każdorazowo przekazywano do podkarpackich firm reprezentujących określoną branżę.
  - Przedsiębiorcy podkarpacky odpowiedzieli 980 razy na zapytania ofertowe importerów zagranicznych przekazane za pośrednictwem COIE. Liczba/wartość kontraktów handlowych stanowi tajemnicę handlową firm, dlatego też COIE nie ma możliwości monitorowania w/w danych w ramach swojej działalności.

- Sporządzono 4 analizy:
  - „Analiza potencjału eksportowego województwa podkarpackiego ze szczególnym uwzględnieniem potencjału eksportowego firm z sektora mikro, małych i średnich przedsiębiorstw”,
  - „Analiza atrakcyjności inwestycyjnej województwa podkarpackiego”,
  - „Analiza możliwości eksportowych i rozwoju wybranych branż województwa podkarpackiego”,
  - „Analiza stanu inwestycji zagranicznych obejmującej inwentaryzację inwestycji zagranicznych w województwie podkarpackim”.
- Przygotowano misję przyjazdową firm z sektora lotniczego z Francji, która odbyła się we wrześniu 2013 roku. W trakcie misji zorganizowano spotkania handlowe, spotkania z branżowymi przedsiębiorcami regionu oraz seminarium. Efektem wizyty było kilka kontraktów handlowych z przedsiębiorcami z regionu oraz inwestycja firmy francuskiej w województwie, która w chwili obecnej rozpoczęła działalność i wynajęła biura, a kolejnym krokiem będzie zakup terenu.
- Na prośbę importerów zagranicznych zorganizowano 9 spotkań z potencjalnymi dostawcami towarów lub usług.
- Przygotowywano na wniosek przedsiębiorców z regionu ponad 400 zestawień potencjalnych klientów. Zestawienia obejmują pełne dane kontaktowe przedsiębiorstw zagranicznych, które mogą stanowić potencjalnych klientów dla polskiej firmy. W przypadku zapotrzebowania przedsiębiorcy polskiego na szczegółowe dane dotyczące konkretnej firmy, istnieje możliwość przygotowania dokładnych informacji na bazie dostępnych w COIE informacji.
- COIE w 2012 i 2014 roku uczestniczyło w Targach Doliny Lotniczej „Aviation Valley EXPO DAY” w Rzeszowie, podczas których świadczone usługi doradcze dla przedsiębiorców oraz inwestorów zagranicznych.
- COIE angażuje się w lokalne wydarzenia, w trakcie których informuje zarówno o świadczonych usługach jak i instrumentach wsparcia eksportu. Przykładami takich wydarzeń są m.in. warsztaty „Współpraca międzynarodowa – jak nawiązać biznesowe kontakty zagraniczne”, seminarium „Optymalne warunki płatności w transakcjach krajowych i eksportowych” na zaproszenie KUKA S.A, prezentacje na wniosek JST: Miasto i Gmina Zagórz, Miasto Krosno, Starosta Powiatu Ropczyckiego, prezentacja na konferencji organizowanej przez Bank PeKaO SA oraz Wyższej Szkoły Informatyki i Zarządzania w Rzeszowie na temat wsparcia eksportu.
- COIE dwukrotnie włączyło się w organizację giełdy kooperacyjnej podczas międzynarodowych Targów Żywności i Produktów Ekologicznych „EKOGALA”, dla polskich i zagranicznych wystawców.
- Kilukrotnie prezentowano ofertę podkarpackich eksporterów oraz tereny inwestycyjne w trakcie targów i wyjazdowych misji zagranicznych organizowanych zarówno w ramach projektów własnych Urzędu Marszałkowskiego Województwa Podkarpackiego jak i finansowanych przez Polską Agencję Informacji i Inwestycji Zagranicznych (PAIIIZ) z programu operacyjnego „Rozwój Polski Wschodniej”. Wśród imprez promocyjnych znalazły się m.in. Targi Berlin Air Show, Paris Air Show, misja inwestycyjna na „Dni Podkarpacia” organizowana przez WPHI w Kolonii.

- Przygotowano dwa foldery informacyjne prezentujące potencjał eksportowy i inwestycyjny województwa podkarpackiego.
- COIE zaangażowane było w organizację przyjazdowych misji gospodarczych organizowanych przez PAIiZ i Urząd Marszałkowski Województwa Podkarpackiego. Zakres zadań obejmował przede wszystkim rekrutację dostawców/producentów z regionu do spotkań handlowych, przygotowanie prezentacji o regionie oraz wsparcie w realizacji programu wizyty. Były to zarówno misje inwestycyjne, jak również mające na celu nawiązanie kontaktów handlowych. Dotychczas były to delegacje m.in. z: Korei Południowej, Rumunii, Rosji, Gruzji, Kanady, Włoch, Kazachstanu, Chin.
- COIE uczestniczyło w organizacji spotkań handlowych w trakcie misji przyjazdowej z Chorwacji w maju 2014 r. oraz misji gospodarczej przedsiębiorstw z Podkarpacia do Zagrzebia i Zadaru w czerwcu 2014 r.

#### IV. Działania planowane do realizacji

Zgodnie z postanowieniami *Porozumienia Ramowego*, w ramach trwałości projektu do 2020 roku, planowana jest kontynuacja dotychczasowej działalności COIE, związanej ze świadczeniem usług informacyjnych i doradczych przedsiębiorcom polskim i inwestorom zagranicznym przez 3 ekspertów. Poza tym, w ramach posiadanych środków, realizowane będą inne działania opisane w punkcie II Informacji.

W II i III kwartale 2015 r. planowana jest organizacja konferencji i spotkań informacyjnych pro-eksport, które zakresem tematycznym obejmować będą: rynki skandynawskie - szanse rozwoju dla polskich eksporterów, Czechy i Słowacja - szanse rozwoju dla polskich eksporterów, cło w praktyce, VAT w obrocie międzynarodowym, strategia eksportowa przedsiębiorstwa oraz metody pozyskiwania klientów na rynkach zagranicznych, działania promocyjne na rynku międzynarodowym, fundusze unijne na lata 2014-2020 - możliwość dofinansowania działalności eksportowej i rozwoju przedsiębiorstwa.

W III kwartale 2015 r. zorganizowana zostanie misja przyjazdowa przedsiębiorców z USA i Kanady, głównym elementem misji będą rozmowy handlowe z firmami z regionu mogącymi stanowić potencjalnych poddostawców zgodnie z zapotrzebowaniem jakie zostanie wyrażone przez firmy zagraniczne. Planuje się udział w misji ok. 10 przedsiębiorców zagranicznych.

Opracowane zostaną dwa rodzaje materiałów informacyjnych o charakterze pro-biz i pro-eksport. Materiały będą dystrybuowane podczas spotkań informacyjnych, konferencji, spotkań z inwestorami, a także przesłane zostaną do WPHI.

Planuje się sporządzenie dwóch analiz w zakresie przyciągania bezpośrednich inwestycji zagranicznych do województwa.

## V. Kontakt



### **Centrum Obsługi Inwestorów i Eksporterów**

Urząd Marszałkowski Województwa Podkarpackiego w Rzeszowie

ul. Szopena 51, II piętro, pok. 308

35-959 Rzeszów.

[www.podkarpackie.coie.gov.pl](http://www.podkarpackie.coie.gov.pl)

[coie@podkarpackie.pl](mailto:coie@podkarpackie.pl)

Kontakt w języku: polskim, angielskim, hiszpańskim.

Ekspert pro-eksport

Marcin Dojnik (j.angielski):

telefon: (48 17) 867 62 01

fax: (48 17) 747 67 65

e-mail: [m.dojnik@podkarpackie.pl](mailto:m.dojnik@podkarpackie.pl)

Ekspert pro-eksport

Katarzyna Chlebek (j.angielski):

telefon: (48 17) 867 62 04

fax: (48 17) 747 67 65

e-mail: [k.chlebek@podkarpackie.pl](mailto:k.chlebek@podkarpackie.pl)

Ekspert pro-biz

Aleksandra Sapena (j.angielski, niemiecki, hiszpański):

telefon: (48 17) 867 62 03

fax: (48 17) 747 67 65

e-mail: [a.sapena@podkarpackie.pl](mailto:a.sapena@podkarpackie.pl)

## INFORMACJA

### nt. przyjęcia Regionalnego Programu Operacyjnego Województwa Podkarpackiego na lata 2014-2020

*Informacja na sesję Sejmiku Województwa Podkarpackiego w marcu 2015 r.*

W dniu **9 stycznia 2015 r.**, jak wskazano w *Informacji nt. stanu negocjacji RPO WP 2014-2020 z Komisją Europejską* prezentowanej na sesji Sejmiku Województwa Podkarpackiego w styczniu 2015 r., uzgodniony w toku negocjacji projekt Regionalnego Programu Operacyjnego Województwa Podkarpackiego na lata 2014-2020 został przesłany do KE za pomocą systemu SFC. Informacja w powyższym zakresie została uprzednio przyjęta przez Zarząd Województwa Podkarpackiego. Następnie przedmiotowy dokument został przekazany do formalnego zatwierdzenia przez KE.

W dniu **12 lutego 2015 r.** Komisja Europejska podjęła decyzję wykonawczą nr C(2015)910 przyjmującą Regionalny Program Operacyjny Województwa Podkarpackiego na lata 2014-2020 do wsparcia z Europejskiego Funduszu Rozwoju Regionalnego i Europejskiego Funduszu Społecznego w ramach celu „Inwestycje na rzecz wzrostu i zatrudnienia” dla regionu podkarpackiego w Polsce (Program w wersji przedłożonej KE w dniu 9 stycznia 2015 r.).

Niniejsza decyzja została notyfikowana, tj. doręczona Stałemu Przedstawicielstwu RP przy Unii Europejskiej w dniu **23 lutego 2015 r.**

W dniu **26 lutego 2015 r.** Marszałek Województwa Podkarpackiego Władysław Ortyl odebrał przedmiotową decyzję podczas organizowanej przez Ministerstwo Infrastruktury i Rozwoju w Centrum Nauki Kopernik w Warszawie uroczystości rozpoczynającej wdrażanie funduszy europejskich w ramach perspektywy 2014-2020 w Polsce. W uroczystości uczestniczyła m.in. premier Ewa Kopacz, Minister Infrastruktury i Rozwoju Maria Wasiak, Komisarz UE ds. polityki regionalnej Corina Cretu, Komisarz UE ds. rynku wewnętrznego, przemysłu, przedsiębiorczości oraz MŚP Elżbieta Bieńkowska, a także marszałkowie województw.

Na mocy uchwały Nr 33/629/15 z dnia 3 marca 2015 r. Zarząd Województwa Podkarpackiego przyjął *Regionalny Program Operacyjny Województwa Podkarpackiego na lata 2014-2020*.

Program będzie publikowany na stronie internetowej [www.rpo.podkarpackie.pl](http://www.rpo.podkarpackie.pl) oraz portalu [www.funduszeuropejskie.gov.pl](http://www.funduszeuropejskie.gov.pl) i jest stosowany od dnia 23 lutego 2015 r., tj. od dnia otrzymania notyfikacji decyzji Komisji Europejskiej przyjmującej RPO WP 2014-2020.

RPO WP 2014-2020 jest programem operacyjnym finansowanym ze środków Europejskiego Funduszu Rozwoju Regionalnego (EFRR) i Europejskiego Funduszu Społecznego (EFS). Obszarem realizacji programu jest obszar województwa.

Zgodnie z Umową Partnerstwa alokacja środków unijnych na Program wynosi **2 114,2 mln euro**, z czego Europejski Fundusz Rozwoju Regionalnego (EFRR) stanowi 1 519,5 mln euro, natomiast Europejski Fundusz Społeczny (EFS) - 594,7 mln euro. Wydatki w ramach Programu są kwalifikowalne od dnia 1 stycznia 2014 r.

Celem głównym RPO WP jest wzmocnienie i efektywne wykorzystanie gospodarczych i społecznych potencjałów regionu dla zrównoważonego i inteligentnego rozwoju województwa.

Osiągnięcie celu będzie następować poprzez realizację projektów w ramach następujących osi priorytetowych:

- 1) OP 1 Konkurencyjna i innowacyjna gospodarka - z EFRR;
- 2) OP 2 Cyfrowe Podkarpackie - z EFRR;
- 3) OP 3 Czysta energia - z EFRR;
- 4) OP 4 Ochrona środowiska naturalnego i dziedzictwa kulturowego - z EFRR;
- 5) OP 5 Infrastruktura komunikacyjna - z EFRR;
- 6) OP 6 Spójność przestrzenna i społeczna - z EFRR;
- 7) OP 7 Regionalny rynek pracy - z EFS;
- 8) OP 8 Integracja społeczna - z EFS;
- 9) OP 9 Jakość edukacji i kompetencji w regionie - z EFS;
- 10) OP 10 Pomoc techniczna - z EFS.

Pierwsze nabory konkursowe w ramach RPO WP 2014-2020 planowane są w III kwartale 2015 r.

Obecnie w Departamencie Zarządzania RPO UMWP opracowywane są dokumenty niezbędne w procesie wdrażania Programu takie jak: Szczegółowy Opis Osi Priorytetowych RPO WP 2014-2020, Opis Funkcji i Procedur, projekt umowy o dofinansowanie itp.



**UCHWAŁA Nr 34 / 651 / 15**  
**ZARZĄDU WOJEWÓDZTWA PODKARPACKIEGO**  
**w RZESZOWIE**  
z dnia 10 marca 2015 r.

**w sprawie przedstawienia sprawozdania rocznego z wykonania planów  
finansowych samodzielnych publicznych zakładów opieki zdrowotnej  
za 2014 rok.**

Na podstawie art. 267 ust. 1 pkt. 2 ustawy z dnia 27 sierpnia 2009 r. o finansach publicznych (DZ. U. z 2013 r. poz. 885 z późn. zm.).

**Zarząd Województwa Podkarpackiego w Rzeszowie  
uchwala, co następuje:**

§ 1

Przedstawia się Sejmikowi Województwa Podkarpackiego sprawozdanie z wykonania planów finansowych samodzielnych publicznych zakładów opieki zdrowotnej za 2014 r. w tym:

1. Wojewódzkiego Szpitala Specjalistycznego im. Fryderyka Chopina w Rzeszowie,
  2. Szpitala Wojewódzkiego Nr 2 im. Św. Jadwigi Królowej w Rzeszowie,
  3. Wojewódzkiego Szpitala im. Św. Ojca Pio w Przemyślu,
  4. Wojewódzkiego Szpitala Podkarpackiego im. Jana Pawła II w Krośnie,
  5. Wojewódzkiego Szpitala im. Zofii z Zamoyskich Tarnowskiej w Tarnobrzegu,
  6. Podkarpackiego Centrum Chorób Płuc w Rzeszowie,
  7. Specjalistycznego Psychiatrycznego Zespołu Opieki Zdrowotnej im. prof. Antoniego Kępińskiego w Jarosławiu,
  8. Wojewódzkiego Podkarpackiego Szpitala Psychiatrycznego im. prof. Eugeniusza Brzezickiego w Żurawicy,
  9. Wojewódzkiej Stacji Pogotowia Ratunkowego w Rzeszowie,
  10. Wojewódzkiego Ośrodka Medycyny Pracy w Rzeszowie,
  11. Wojewódzkiego Zespołu Specjalistycznego w Rzeszowie,
  12. Obwodu Lecznictwa Kolejowego w Rzeszowie - s.p. z.o.z.,
  13. Obwodu Lecznictwa Kolejowego w Przemyślu - s.p. z.o.z.,
  14. Wojewódzkiego Ośrodka Terapii Uzależnień w Rzeszowie,
  15. Wojewódzkiego Ośrodka Terapii Uzależnień od Alkoholu i Współuzależnienia w Stalowej Woli,
  16. Zbiorcze zestawienie uzyskanych przychodów i kosztów samodzielnych publicznych zakładów opieki zdrowotnej za 2014 r. ,
  17. Zbiorcze zestawienie uzyskanych inwestycji, zobowiązań i należności samodzielnych publicznych zakładów opieki zdrowotnej za 2014 r.
- stanowiące odpowiednio załączniki od Nr 1 do Nr 17 do niniejszej uchwały.

§ 2

Uchwała wchodzi w życie z dniem podjęcia.

**Uzasadnienie do uchwały**  
**w sprawie przedstawienia sprawozdania rocznego z wykonania planów**  
**finansowych samodzielnych publicznych zakładów opieki zdrowotnej za 2014 r.**

Na podstawie art. 265 ustawy z dnia 27 sierpnia 2009 r. o finansach publicznych (DZ. U. z 2013 r. poz. 885 z późn. zm.) samodzielne publiczne zakłady opieki zdrowotnej, przedstawiają właściwemu Zarządowi jednostki samorządu terytorialnego w terminie do 28 lutego roku następującego po roku budżetowym, sprawozdanie roczne z wykonania planu finansowego jednostki, w szczególności nie mniejszej niż w planie finansowym.

Na podstawie art. 267 ust. 1 ustawy o finansach publicznych, Zarząd jednostki samorządu terytorialnego przedstawia organowi stanowiącemu jednostki samorządu terytorialnego w terminie do 31 marca roku następującego po roku budżetowym sprawozdanie roczne z wykonania planów finansowych jednostek, stanowiące załącznik w/w uchwały.

**Zbiorcze zestawienie uzyskanych przychodów i kosztów samodzielnych publicznych zakładów opieki zdrowotnej za 2014 r.**

Lp.	Nazwa samodzielnego publicznego zakładu opieki zdrowotnej	PRZYCHODY (w tys. zł)			KOSZTY (w tys. zł)			Wynik finansowy w tys. zł
		Plan	Wykonanie	Wskaźnik wyk. %	Plan	Wykonanie	Wskaźnik wyk. %	
1	Wojewódzki Szpital Specjalistyczny im. Fryderyka Chopina w Rzeszowie	171 353,0	162 220,2	94,7	181 896,0	178 946,3	98,4	-16 726,1
2	Szpital Wojewódzki Nr 2 im. Św. Jadwigi Królowej w Rzeszowie	290 600,0	270 093,2	92,9	293 854,0	293 029,5	99,7	-22 936,3
3	Wojewódzki Szpital im. Św. Ojca Pio w Przemyślu	119 919,7	109 774,7	91,5	127 552,7	119 957,6	94,0	-10 182,9
4	Wojewódzki Szpital Podkarpacki im. Jana Pawła II w Krośnie	124 531,2	123 582,6	99,2	127 511,7	126 563,1	99,3	-2 980,5
5	Wojewódzki Szpital im. Zofii z Zamoyskich Tarnowskiej w Tarnobrzegu	64 055,0	65 387,4	102,1	70 555,0	71 889,1	101,9	-6 501,7
6	Podkarpackie Centrum Chorób Płuc w Rzeszowie	27 858,0	27 858,0	100,0	28 909,4	28 909,4	100,0	-1 051,4
7	Specjalistyczny Psychiatryczny Zespół Opieki Zdrowotnej im. prof. Antoniego Kępińskiego w Jarosławiu	35 000,0	33 297,1	95,1	35 000,0	32 843,2	93,8	453,9
8	Wojewódzki Podkarpacki Szpital Psychiatryczny im. prof. Eugeniusza Brzezińskiego w Żurawicy	13 604,0	13 497,8	99,2	13 604,0	13 052,6	95,9	445,2
9	Wojewódzka Stacja Pogotowia Ratunkowego w Rzeszowie	23 868,6	22 993,1	96,3	23 300,0	23 117,9	99,2	-124,8
10	Wojewódzki Ośrodek Medycyny Pracy w Rzeszowie	7 095,9	6 970,7	98,2	7 095,9	7 038,3	99,2	-67,6
11	Wojewódzki Zespół Specjalistyczny w Rzeszowie	25 800,0	23 644,6	91,6	25 800,0	22 713,9	88,0	930,7
12	Obwód Lecznictwa Kolejowego w Rzeszowie	3 770,0	4 006,9	106,3	3 750,0	3 654,8	97,5	352,1
13	Obwód Lecznictwa Kolejowego w Przemyślu	5 900,0	5 878,7	99,6	5 900,0	5 868,6	99,5	10,1
14	Wojewódzki Ośrodek Terapii Uzależnień w Rzeszowie	1 578,2	1 624,2	102,9	1 578,2	1 549,6	98,2	74,6
15	Wojewódzki Ośrodek Terapii Uzależnienia od Alkoholu i Współuzależnienia w Stalowej Woli	2 919,0	2 917,9	100,0	2 919,0	2 902,3	99,4	15,6
16	<b>Ogółem:</b>	<b>917 852,5</b>	<b>873 747,0</b>	<b>95,2</b>	<b>949 225,8</b>	<b>932 036,3</b>	<b>98,2</b>	<b>2 282,1</b> <b>-60 571,4</b>

**Plan i wykonanie przychodów  
wg źródeł ich uzyskania**

tys.zł.

Lp.	Wyszczególnienie	Plan 2014	Wykonanie I-XII 2014
1	Przychody netto ze sprzedaży produktów	165 360,00	155 233,51
2	Pozostałe przychody operacyjne	6 210,00	7 060,97
3	Przychody finansowe	33,00	42,94
4	Inne przychody	-	-
5	Zmiana stanu produktów	- 250,00	- 117,24
	<b>Ogółem:</b>	<b>171 353,00</b>	<b>162 220,18</b>

**Plan i wykonanie kosztów w podziale na:**

Lp.	Wyszczególnienie	Plan 2014	Wykonanie I-XII 2014
1	Wynagrodzenia i pochodne	65 000,00	63 586,30
2	Remonty	-	2 617,40
3	Pozostałe koszty bieżące	115 570,00	110 671,14
4	Koszty finansowe	952,00	1 305,32
5	Pozostałe koszty operacyjne	359,00	756,86
6	Podatek dochodowy	15,00	9,25
	<b>Ogółem:</b>	<b>181 896,00</b>	<b>178 946,27</b>

**Plan i wykonanie nakładów inwestycyjnych**

Lp.	Wyszczególnienie	Plan 2014	Wykonanie I-XII 2014
1	Nakłady inwestycyjne	13 217,00	13 069,87

w tys.zł

Stan zobowiązań na 31.12.2014 r. wynosi	44 320,61
w tym wymagalnych	10 173,18
Stan należności na 31.12.2014 r. wynosi	23 209,40
w tym wymagalnych	588,97

Kierownik Sekcji Finansowej

Bożena Ruszala

Sporządził ;

Główny Księgowy

Dyrektor

OSŁÓWKA KULTURALNA  
mgr inż. Dorota Knap

Z-ca Dyrektora  
ds. Administracyjno-Ekonomicznych

mgr Krzysztof Prokop

Rzeszów, dnia 27.02.2015 r.

## SZPITAL WOJEWÓDZKI Nr 2

im. Św. Jadwigi Królowej w Rzeszowie

55-301 RZESZÓW

tel. 17 86 64 000, tel/fax 17 86 64 702

NIP: 813-15-02-114, Regon: 690697529

Załącznik Nr 2

Załącznik Nr 1

## Wyczerpujący plan przychodów za 2014r. (wstępne)

Lp.	Źródła przychodów	Plan przychodów na 2014r.	Wykonanie przychodów za 2014r.	% wykonania planu
<b>I</b>	<b>Działalność podstawowa</b>	<b>268 200 000,00</b>	<b>246 629 369,14</b>	<b>91,96%</b>
1.	Kontrakt z NFZ	244 200 000,00	232 711 586,83	95,30%
2.	Ministerstwo Zdrowia	19 100 000,00	10 929 740,76	57,22%
3.	Sprzedaż własna usług medycznych, w tym:	4 900 000,00	2 988 041,55	60,98%
	Zakłady Opieki Zdrowotnej	2 500 000,00	1 191 357,64	47,65%
	Zakłady pracy - inne	300 000,00	0,00	0,00%
	Osoby fizyczne	900 000,00	588 809,87	65,42%
	Pozostała sprzedaż	1 200 000,00	1 207 874,04	100,66%
<b>II</b>	<b>Pozostała działalność</b>	<b>3 100 000,00</b>	<b>7 635 342,72</b>	<b>246,30%</b>
1.	Przychody własne (wynajem lokali, odpłatne wyżywienie)	1 600 000,00	741 321,94	46,33%
2.	Pozostałe przychody (rezydenci, stażyści)	1 500 000,00	6 894 020,78	459,60%
	<b>Razem</b>	<b>271 300 000,00</b>	<b>254 264 711,86</b>	<b>93,72%</b>
<b>III</b>	<b>Przychody inne, w tym:</b>	<b>19 300 000,00</b>	<b>15 828 520,55</b>	<b>82,01%</b>
	przychody finansowe	400 000,00	462 034,30	115,51%
	pozostałe przychody operacyjne	18 900 000,00	15 366 486,25	81,30%
<b>IV</b>	<b>Zyski nadzwyczajne</b>	<b>0,00</b>	<b>0,00</b>	<b>0,00%</b>
	<b>Ogółem</b>	<b>290 600 000,00</b>	<b>270 093 232,41</b>	<b>92,94%</b>

Rzeszów, 26.02.2015r.

GŁÓWNY KSIĘGOWY

  
 Mariola Samborska-Żyra

Główny księgowy

Mariola Samborska-Żyra

  
 Dyrektor

Janusz Solarz

## SZPITAL WOJEWÓDZKI Nr 2

ul. Św. Jadwigi Królowej w Rzeszowie  
 35-301 Rzeszów  
 tel. 17 86 64 000, tel./fax 17 86 64 702  
 NIP: 813-15-02-114, Regon: 690697529

## Załącznik Nr 2

Załącznik Nr 2

Lp.	Rodzaj kosztów	Plan kosztów na 2014r.	Wykonanie za 2014r. (wstępne)	% wykonania planu
1	Materiały (leki i mat. opatrunkowe, materiały diagnostyczne, żywność, sprzęt medyczny, środki czystości, materiały do remontu, materiały pędne, materiały biurowe, bielizna i pościel oraz pozostałe materiały)	96 670 000,00	96 661 693,77	99,99%
2	Energia (ciepła, gazowa, elektryczna, woda, ścieki, para)	7 330 000,00	7 327 654,19	99,97%
3	Usługi obce (remonty, konserwacje, naprawy, usługi transportowe, telefoniczne, dozór, najem, ekspertyzy, medyczne, pocztowe, wywóz nieczystości, pozostałe, lekarze kontraktowi, pomoc przy pacjencie, usługi sprzątnięcia)	45 300 000,00	45 225 419,71	99,84%
4	Podatki (od nieruchomości, środków transportu, opłaty sądowe i notarialne, opłaty skarbowe, opłaty za używanie gruntów, składka PFRON)	1 728 000,00	1 727 810,51	99,99%
5	Wynagrodzenia (wynagrodzenia, umowy zlecenia, umowy o dzieło)	96 613 000,00	96 612 920,32	100,00%
6	Świadczenia na rzecz pracowników (składki z tytułu ubezpieczeń społecznych, fundusz pracy, odpisy na ZFŚS, szkolenie pracowników, odzież ochronna i robocza, świadczenia rzeczowe związane z BHP)	20 352 000,00	20 351 899,58	100,00%
7	Amortyzacja (inwestycje)	17 581 000,00	17 580 861,91	100,00%
8	Pozostałe (koszty bankowe, delegacje, ubezpieczenia majątkowe)	2 180 000,00	2 170 398,44	99,56%
	<b>Razem</b>	<b>287 754 000,00</b>	<b>287 658 658,43</b>	<b>99,97%</b>
	Koszty inne, w tym			
	koszty finansowe (odsetki od kredytów, od zobowiązań)	3 800 000,00	3 249 030,70	85,50%
9	pozostałe koszty operacyjne (koszty sądowe, odpisy aktualizujące, rezerwy, odszkodowania dla pacjentów)	2 300 000,00	2 121 820,82	92,25%
	straty nadzwyczajne	0,00	0,00	0,00%
	<b>Koszty razem</b>	<b>293 854 000,00</b>	<b>293 029 509,95</b>	<b>99,72%</b>

Rzeszów, 26.02.2015r. GŁÓWNY KSIĘGOWY

*Mariola Samborska-Żyra*  
 Mariola Samborska-Żyra...

Główny księgowy

Mariola Samborska-Żyra

Dyrektor

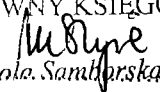
Janusz Solarz


Rozliczenie planu kosztów za 2014r. (wstępne)

Załącznik nr 2

Lp.	Wyszczególnienie	Plan na 2014r.	Wykonanie za 2014r. (wstępne)	% wykonania
	Koszty razem,	293 854 000,00	293 029 509,95	99,72%
	w tym :			
1.	wynagrodzenia i pochodne	114 481 730,00	114 481 581,11	100,00%
2.	zakup towarów i usług	149 300 000,00	149 214 767,67	99,94%
3.	odsetki od zobowiązań	3 800 000,00	3 249 030,70	85,50%
4.	pozostałe koszty bieżące	26 272 270,00	26 084 130,47	99,28%

Rzeszów 26.02.2015r.

GŁÓWNY KSIĘGOWY  
  
Mariola Samborska-Żyra  
Główny Księgowy  
Mariola Samborska-Żyra

  
.....  
Dyrektor  
Janusz Sołarz

**SZPITAL WOJEWÓDZKI Nr 2**

im. Św. Jadwigi Królowej w Rzeszowie  
38-001 RZESZÓW, ul. Lwowska 60  
tel. 17 86 64 000, tel./fax 17 86 64 702  
NIP: 813-15-02-114, Regon: 690697529

Załącznik nr 3

**Rozliczenie planu nakładów inwestycyjnych za 2014r. (w zł) (wstępne)**

<b>Nakłady inwestycyjne</b>	<b>Plan na 2014r.</b>	<b>Wykonanie</b>
<b>Ogółem</b>	<b>36 327 379,00</b>	<b>24 863 154,52</b>
w tym		
<b>a) dotacje</b>	<b>12 206 504,00</b>	<b>17 103 807,61</b>
z budżetu państwa	0,00	5 105 651,99
z budżetu jednostki samorządu terytorialnego	12 206 504,00	11 998 155,62
<b>b) pozostałe środki na wydatki majątkowe</b>	<b>24 120 875,00</b>	<b>7 759 346,91</b>
Fundusze Europejskie	20 374 530,00	2 429 874,60
Środki własne i inne	3 746 345,00	5 185 203,60
PFRON	0,00	76 268,71
Inne	0,00	68 000,00

Rzeszów, 26.02.2015r.

GLÓWNY KSIĘGOWY  
.....  
Mariola Samborska-Żyra  
Mariola Samborska-Żyra

.....  
Dyrektor  
Janusz Solarz



**SZPITAL WOJEWÓDZKI Nr 2**

im. Św. Jadwigi Królowej w Rzeszowie

35-301 RZESZÓW, ul. Byłowska 50

tel. 17 86 64 000, tel./fax 17 86 64 702

NIP: 813-15-02-

Plan nakładów inwestycyjnych na 2014r. Szpitala Wojewódzkiego Nr 2 im. Św. Jadwigi Królowej w Rzeszowie

Wykaz zadań inwestycyjnych		Wykonanie stanu na 31.12.2014r.	
		Plan	Wykonanie
<b>I.</b>	<b>Dotacje z budżetu państwa i budżetu samorządu terytorialnego:</b>	<b>12 206 504,00</b>	<b>17 103 807,61</b>
<b>1.</b>	<b>Dotacje z budżetu państwa</b>	<b>0,00</b>	<b>5 405 651,99</b>
	Polkard - Umowa 5/12/5/2014	0,00	140 000,00
	Umowa 1/15/27/2014	0,00	3 210 519,93
	Nadbudowa bloku dziecięcego H1 na potrzeby Oddziału Onkohematologii Dzieci	0,00	1 755 132,06
<b>2.</b>	<b>Dotacje z budżetu Województwa Podkarpackiego w tym:</b>	<b>12 206 504,00</b>	<b>11 998 155,62</b>
<b>a)</b>	<b>Inwestycje realizowane w ramach WPI:</b>		
	Rozbudowa i Modernizacja Szpitala Wojewódzkiego Nr 2 Rzeszowie (RORE):	106 504,00	0,00
<b>b)</b>	<b>Inwestycje nie ujęte w WPI</b>		
	Nadbudowa bloku dziecięcego H1 na potrzeby Oddziału Onkohematologii Dzieci	7 000 000,00	7 578 674,52
	Przebudowa budynku apteki szpitalnej na potrzeby utworzenia Oddziału Alergologii	1 900 000,00	2 345 513,99
	Poprawa opieki perinatalnej w Szpitalu Wojewódzkim Nr 2 im. Św. Jadwigi Królowej w Rzeszowie	2 000 000,00	1 965 670,11
	Poprawa jakości usług medycznych w zakresie neurochirurgii w Szpitalu Wojewódzkim Nr 2 im. Św. Jadwigi Królowej w Rzeszowie	1 200 000,00	0,00
	Wykonanie drenazu wokół budynku SOR	0,00	108 297,00
<b>II.</b>	<b>Fundusze Europejskie:</b>	<b>20 374 530,00</b>	<b>2 429 874,60</b>
<b>a)</b>	<b>Dofinansowanie zadań realizowanych w ramach WPI:</b>		
	Rozbudowa i modernizacja Szpitala Wojewódzkiego Nr 2 w Rzeszowie (RORE)	10 000,00	189,53
<b>b)</b>	<b>Dofinansowanie zadań realizowanych poza WPI:</b>		
	Nadbudowa bloku dziecięcego H1 na potrzeby Oddziału Onkohematologii Dzieci	4 995 000,00	2 209 451,85
	Poprawa opieki perinatalnej w Szpitalu Wojewódzkim Nr 2 im. Św. Jadwigi Królowej w Rzeszowie	8 000 000,00	0,00
	Modernizacja gospodarki energetycznej w Szpitalu Wojewódzkim Nr 2 w Rzeszowie –Układ wspomagania przygotowania c.c.w.u. – instalacja solarna dla budynku A budynku Pralni oraz Kuchni.	569 530,00	220 233,22
	Poprawa jakości usług medycznych w zakresie neurochirurgii w Szpitalu Wojewódzkim Nr 2 im. Św. Jadwigi Królowej w Rzeszowie	6 800 000,00	0,00
<b>III.</b>	<b>Środki własne:</b>	<b>3 746 345,00</b>	<b>5 185 203,60</b>
	Modernizacja gospodarki energetycznej w Szpitalu Wojewódzkim Nr 2 w Rzeszowie –Układ wspomagania przygotowania c.c.w.u. – instalacja solarna dla budynku A, budynku Pralni oraz Kuchni.	100 505,00	38 864,69
	Przebudowa budynku apteki szpitalnej na potrzeby utworzenia Oddziału Alergologii	22 990,00	59 509,14
	Pozostałe zakupy sprzętu medycznego, licencji, oprogramowań itp..	3 498 760,00	3 504 024,70
	Nadbudowa bloku dziecięcego H1 na potrzeby Oddziału Onkohematologii Dzieci	124 090,00	73 622,31
	Poprawa opieki perinatalnej w Szpitalu Wojewódzkim Nr 2 im. Św. Jadwigi Królowej w Rzeszowie	0,00	25 398,60
	Przebudowa bloków operacyjnych i Centralnej Sterylizatorni	0,00	178 494,72
	Rozbudowa i Modernizacja Szpitala Wojewódzkiego Nr 2 Rzeszowie (RORE):	0,00	115,47
	Program wyrównywania różnic między regionami (PFRON)	0,00	202 156,97
	Wykonanie drenazu wokół budynku SOR	0,00	1 050,00
	Polkard - Umowa 5/12/5/2014	0,00	32 800,00
	Umowa 1/15/27/2014	0,00	566 562,35
	Pozostałe zakupy środków trwałych	0,00	502 604,65
<b>IV.</b>	<b>PFRON</b>	<b>0,00</b>	<b>76 268,71</b>
	Program wyrównywania różnic między regionami (PFRON)	0,00	76 268,71
<b>V.</b>	<b>Inne</b>	<b>0,00</b>	<b>68 000,00</b>
	Dofinansowania do zakupów śr.trwałych	0,00	68 000,00
	<b>Ogółem:</b>	<b>36 327 379,00</b>	<b>24 863 154,52</b>

Rzeszów, 26.02.2015r.

GŁÓWNY KSIĘGOWY

Mariola Samborska-Żyra

MW

**Rozliczenie stanu zobowiązań i należności (w zł) (wstępne)**

Lp.	Wyszczególnienie	Stan na 01.01.2014r.	Stan na 31.12.2014r.
1.	Stan zobowiązań *	97 206 834,25	125 394 340,32
	w tym wymagalne	31 576 860,28	42 101 056,46
2.	Stan należności	31 303 390,25	39 286 621,39
	w tym wymagalne	617 032,18	954 814,74

\*bez ZFŚS

**Rozliczenie stanu środków pieniężnych (w zł)**

	Stan na 01.01.2014r.	Stan na 31.12.2014r.
Środki pieniężne	1 610 574,38	955 637,43

Rzeszów, 26.02.2015r.

**GŁÓWNY KSIĘGOWY**

*Mariola Samborska-Żyra*  
.....

Główny księgowy

Mariola Samborska-Żyra

*Janusz Solarz*  
.....

Dyrektor

Janusz Solarz

**(WSTĘPNE) Realizacja planu finansowego za okres od 01.01.2014 do 31.12.2014r.**


Wojewódzki Szpital im. Św. Ojca Pio w Przemyślu

w tys. zł.				
1	2	3	4	5
		Plan na 2014 rok	Wykonanie na 31.12.2014 r.	%
<b>A.</b>	<b>Przychody netto ze sprzedaży i zrównane z nimi, w tym:</b>	<b>113 743,0</b>	<b>101 932,7</b>	<b>89,6</b>
I.	Przychody ze sprzedaży produktów, z tego	113 743,0	106 312,9	93,5
II.	Przychody ze sprzedaży odpłatnych świadczeń zdrowotnych, w tym sprzedanych:	109 083,0	101 472,2	93,0
	Narodowy Fundusz Zdrowia	107 575,0	99 692,3	92,7
	pozostali zleceniodawcy i ośrodki procedur medycznych	1 508,0	1 779,9	118,0
III.	Przychody ze sprzedaży pozostałych usług - transport, dzierżawa	4 660,0	4 840,7	103,9
IV.	Zmiana stanu produktów (zwiększenie+, zmniejszenie-)	0,0	-4 380,2	
V.	Koszt wytworzenia produktów na własne potrzeby jednostki	0,0	0,0	0,0
VI.	Przychody netto ze sprzedaży towarów i materiałów	0,0	0,0	
<b>B.</b>	<b>Koszty działalności operacyjnej</b>	<b>117 191,1</b>	<b>114 211,4</b>	<b>97,5</b>
I.	Amortyzacja	7 633,0	7 333,9	96,1
II.	Zużycie materiałów i energii	27 319,6	24 746,7	90,6
III.	Usługi obce, w tym:	20 751,4	21 090,1	101,6
	usługi remontowe	2 518,0	1 506,8	59,8
IV.	Podatki i opłaty	1 479,0	1 366,6	92,4
V.	Wynagrodzenia	49 660,3	49 831,7	100,3
VI.	Ubezpieczenia społeczne i inne świadczenia	9 623,5	9 231,7	95,9
VII.	Pozostałe koszty rodzajowe	724,3	610,7	84,3
VIII.	Wartość sprzedanych towarów i materiałów	0,0	0,0	0,0
<b>C</b>	<b>Zysk (strata) ze sprzedaży (A-B)</b>	<b>-3 448,1</b>	<b>-12 278,7</b>	<b>356,1</b>
<b>D</b>	<b>Pozostałe przychody operacyjne</b>	<b>6 005,0</b>	<b>7 276,1</b>	<b>121,2</b>
I.	Przychody operacyjne	6 005,0	7 276,1	121,2
<b>E</b>	<b>Koszty operacyjne</b>	<b>6 850,0</b>	<b>2 067,2</b>	<b>30,2</b>
I.	Pozostałe koszty operacyjne	6 850,0	2 067,2	30,2
II.	Inne (rezerwa na rentę)	0,0	0,0	
<b>F</b>	<b>Zysk (strata) z działalności operacyjnej (C+D+E)</b>	<b>-4 293,1</b>	<b>-7 069,8</b>	<b>164,7</b>
<b>G</b>	<b>Przychody finansowe</b>	<b>171,7</b>	<b>565,9</b>	<b>329,6</b>
I.	Odsetki	1,7	159,1	9 358,8
II.	Inne	170,0	406,8	239,3
<b>H</b>	<b>Koszty finansowe</b>	<b>3 511,6</b>	<b>3 679,0</b>	<b>104,8</b>
I.	Odsetki	3 471,6	3 678,9	106,0
II.	Inne	40,0	0,1	0,3
<b>I</b>	<b>Zysk (strata) z działalności gospodarczej (F+G-H)</b>	<b>-7 633,0</b>	<b>-10 182,9</b>	<b>133,4</b>
<b>J</b>	<b>Wynik zdarzeń nadzwyczajnych (J.I.-J.II.)</b>	<b>0,0</b>	<b>0,0</b>	<b>0,0</b>
I.	Zyski nadzwyczajne	0,0	0,0	0,0
II.	Straty nadzwyczajne	0,0	0,0	0,0
<b>K</b>	<b>Zysk (strata) brutto (I +/- J)</b>	<b>-7 633,0</b>	<b>-10 182,9</b>	<b>133,4</b>
<b>L</b>	<b>Podatek dochodowy</b>	<b>0,0</b>	<b>8,5</b>	
<b>M</b>	<b>Pozostałe obowiązkowe zmniejszenia zysku (zwiększenia straty)</b>	<b>0,0</b>	<b>0,0</b>	
<b>N</b>	<b>Zysk (strata) netto (K-L-M)</b>	<b>-7 633,0</b>	<b>-10 191,4</b>	<b>133,5</b>
<b>Przychody</b>		<b>119 919,7</b>	<b>109 774,7</b>	<b>91,5</b>
<b>Koszty</b>		<b>127 552,7</b>	<b>119 957,6</b>	<b>94,0</b>
<b>Plan inwestycyjny, z tego:</b>		<b>11 946,3</b>	<b>4 470,2</b>	<b>37,4</b>
Dotacje z Urzędu Marszałkowskiego		9 577,4	4 057,9	42,4
Fundusze Norweskie		177,5	0,0	0,0
Środki własne i darowizny		2 191,4	412,3	18,8

Stan należności, z wyłączeniem pożyczek mieszkaniowych, pomniejszony o odpisy aktualizacyjne wg stanu na dzień 31.12.2014 r. wynosi 8 754,4 tys.zł., w tym wymagalne 156,5 tys.zł. co stanowi 1,93 %. Główne należności to z NFZ w wys. 8125,1 tys.zł.

Stan zobowiązań, po wyłączeniu rezerw, funduszy specjalnych oraz rozliczeń międzyokresowych wg stanu na dzień 31.12.2014 r. wynosi 60 988,6 tys.zł., z tego długoterminowe 20 049,4.zł., a krótkoterminowe 40 939,2 tys.zł., w tym wymagalne 19 995,6 tys.zł. czyli 48,8 % stanowią zobowiązania przeterminowane.

Przemyśl, 27 Luty 2015 rok

P.O. Dyrektor  
 Wojewódzkiego Szpitala im. Św. Ojca Pio  
 w Przemyślu  
  
 Witold Paniw

SPRAWOZDANIE Z WYKONANIA PLANU RZECZOWO - FINANSOWEGO ZA 2014 ROK - WSTĘPNE

Załącznik Nr 4.

Przychody	Plan po zmianach na 2014 rok	Wykonanie 2014 - wstępne	% wykonania planu	UWAGI
Przychody z działalności gospodarczej	101 929 072	102 298 972	100,4%	
Przychody z działalności usługowej	7 144 128	6 957 136	97,4%	sprzedaż usług niższa niż planowano wynika z pojawienia się na rynku podmiotów konkurencyjnych
NFZ- nadwykonania ratujące życie	4 139 067	813 373	19,7%	W związku z brakiem potwierdzenia przez NFZ możliwości zwiększenia kontraktu, ograniczono ilość planowych przyjęć
Zmiana stanu produktu	357 540	3 539 506	990,0%	obniżenie oprocentowania obligacji skarbowych długoterminowych, które stanowią podstawę do naliczania rezerw na odprawy emerytalne i nagrody jubileuszowe pracowników
Przychody ze sprzedaży	113 569 807	113 608 987	100,0%	
Pozostałe przychody operacyjne	10 800 000	9 147 965	84,7%	niższy wskaźnik rozliczonych dotacji, które naliczane są proporcjonalnie do stawek amortyzacji
Przychody finansowe	161 385	825 662	511,6%	rozwiązanie rezerwy na odsetki od zobowiązań wobec ZUS, wniosek o umorzenie
<b>Koszty</b>	<b>124 531 192</b>	<b>123 582 613</b>	<b>99,2%</b>	
Wynagrodzenia i pochodne od wynagrodzeń	57 498 935	57 300 122	99,7%	Z w planie założono wyższe koszty związane z wypłatą składek na ubezpieczenia społeczne wynikających z nakazów sądowych
Produkty lecznicze	13 000 211	12 701 662	97,7%	ograniczenie przyjęć planowych, zaniżenie przez NFZ w stosunku do potrzeb wielkości kontraktu
Materiały do badań diagnostycznych	1 995 875	1 995 213	100,0%	
Sprzęt jednorazowy	12 075 269	12 073 889	100,0%	
Żywność	1 020 000	972 539	95,3%	ograniczenie przyjęć planowych, zaniżenie przez NFZ w stosunku do potrzeb wielkości kontraktu
Media	3 491 948	3 696 622	105,9%	wzrost z tytułu zafakturowania do grudnia faktury rozliczeniowej za gaz dostarczonej w styczniu 2015 roku
Paliwa	219 264	207 094	94,4%	spadek cen paliw w IV kwartale 2014 roku
Pozostałe materiały	2 115 069	2 103 523	99,5%	ograniczenie przyjęć planowych
Remonty pomieszczeń, remonty i serwis urządzeń	1 500 000	1 528 015	101,9%	wzrost awarii aparatury medycznej
Usługi medyczne	1 592 644	1 529 466	96,0%	ograniczenie przyjęć planowych
Kontrakty medyczne	16 466 497	16 429 178	99,8%	brak ostatecznych rozliczeń z NFZ, niektóre kontrakty uzależnione są od wartości zapłaconych przez NFZ procedur
Usługi najmu i dzierżawy	357 027	353 828	99,1%	niższe koszty z tytułu wprowadzonych ograniczeń

Przychody	Plan po zmianach na 2014 rok	Wykonanie 2014 - wstępne	% wykonania planu	UWAGI
Usługi pocztowe i telekomunikacyjne	151 357	151 178	99,9%	niższe koszty z tytułu wprowadzonych ograniczeń
Usługi transportowe	15 062	15 843	105,2%	wzrost z tytułu pokrycia kosztów transportu przekazanej w formie darowizny pościeli
Pozostałe usługi	1 170 125	1 120 352	95,7%	niższe koszty z tytułu wprowadzonych ograniczeń
Podatki i opłaty	500 000	491 702	98,3%	niższe koszty z tytułu korekty deklaracji
Odpis na ZFŚS	180 000	180 000	100,0%	niższe koszty z tytułu ponoszonych kosztów administracyjnych
Pozostałe świadczenia na rzecz pracownika	99 500	99 978	100,5%	wzrost z tytułu poniesienia kosztów na badania nowo przyjętych pracowników medycznych
Szkolenia	78 532	62 017	79,0%	niższe koszty z tytułu wprowadzonych ograniczeń
Amortyzacja	9 954 912	9 904 228	99,5%	niższe koszty z tytułu wyłączenia okresu eksploatacji sprzętu i aparatury medycznej
Ubezpieczenia majątkowe i OC	990 000	982 827	99,3%	niższe koszty z tytułu zawarcia korzystnej umowy na ubezpieczenia samochodów
Delegacje i ryczałty	33 449	25 845	77,3%	niższe koszty z tytułu wprowadzonych ograniczeń
Pozostałe koszty	30 000	19 869	66,2%	niższe koszty z tytułu wprowadzonych ograniczeń
Pozostałe koszty operacyjne	1 071 028	989 391	92,4%	niższe koszty z tytułu wprowadzonych ograniczeń
Koszty odsetek	1 810 000	1 540 305	85,1%	niższe koszty z tytułu wprowadzonych ograniczeń
Pozostałe koszty finansowe	95 000	88 420	93,1%	niższe koszty z tytułu wprowadzonych ograniczeń
<b>Ogółem koszty</b>	<b>127 511 704</b>	<b>126 563 125</b>	<b>99,3%</b>	
<b>WYNIK FINANSOWY</b>	<b>-</b>	<b>2 980 512</b>	<b>100,0%</b>	
Stan należności na początek roku	14 865 186	14 865 186	100,0%	
Stan należności na koniec roku	16 000 000	10 219 379	63,9%	brak możliwości rozliczenia pełnej kwoty tzw. nadwykonań oraz wcześniejsza zapłata przez NFZ za świadczenia wykonane w grudniu
Stan zobowiązań na początek roku	47 203 801	47 203 801	100,0%	
Stan zobowiązań na koniec roku	48 700 000	47 796 355	98,1%	ograniczenie części zakupów w grudniu bezpośrednio związanych z wykonywanymi świadczeniami medycznymi, brak ostatecznych uzgodnień sald zobowiązań
Stan środków pieniężnych na początek roku	4 354 047	4 354 048	100,0%	
Stan środków pieniężnych na koniec roku	3 500 000	6 931 444	198,0%	wcześniejsza zapłata przez NFZ za świadczenia wykonane w grudniu
Wydatki majątkowe	3 245 800	2 389 067	73,6%	przesunięcie zakupów inwestycyjnych na 2015 rok
<b>w tym z dotacji</b>	<b>1 465 350</b>	<b>1 465 350</b>	<b>100,0%</b>	

Krosno 28-02-2015 r.

mgr Piotr Czerwiński

ZASTĘPCA DYREKTORA ds. Ekonomicznych

WZRODZNEGO SZPITALA PODKARPACKIEGO im. Jana Pawła II w Krośnie

33-400 KROŚŃ, Oul. Porczyńska 57  
 tel. 13 43 73 180, fax 13 43 78 224  
 tel. 604 21 20 212, faxy 00040000

SPRAWOZDANIE Z WYKONANIA PLANU INWESTYCYJNEGO I REMONTOWEGO ZA 2014 ROK - WSTĘPNE

LP.	Plan na 2014 r	dotacja	środki własne	inne	wykonanie ogółem	% wykonania planu	Uwagi
1	595 935	580 857	15 239	-	596 096	100%	
2	897 221	874 521	22 700	-	897 221	100%	
	<b>1 493 156</b>	<b>1 455 378</b>	<b>37 939</b>	<b>-</b>	<b>1 493 317</b>	<b>100%</b>	
1	8 554	5 077	3 477	-	8 554	100%	
2	5 022	4 895	127	-	5 022	100%	
3	13 576	9 972	3 604	-	13 576	100%	
	<b>173 422</b>	<b>-</b>	<b>173 422</b>	<b>-</b>	<b>173 422</b>	<b>100%</b>	
4	172 800	-	172 800	-	172 800	100%	
5	46 980	-	46 980	-	46 980	100%	
6	27 155	-	27 154	-	27 154	100%	
7	12 070	-	12 070	-	12 070	100%	
8	8 868	-	8 868	-	8 868	100%	
9	7 555	-	7 555	-	7 555	100%	
10	5 400	-	5 400	-	5 400	100%	
11	3 600	-	3 600	-	3 600	100%	
12	3 580	-	3 580	-	3 580	100%	
13	2 290	-	2 290	-	2 290	100%	
14	60 554	-	42 920	-	42 920	71%	część zakupów przeniesiono na 2015 rok
15	500 000	-	153 942	-	153 942	31%	niewykonanie wyniku z realizacji części dostaw w 2015 roku (przetargi przeprowadzono w 2014 roku)
16	150 000	-	165 587	-	165 587	110%	przekroczenie planu wyniku z konieczności zakupu drukarek laserowych do poradni specjalistycznych umożliwiających obsługę programów w ramach PSIM
	<b>1 174 274</b>	<b>-</b>	<b>826 169</b>	<b>-</b>	<b>826 169</b>	<b>70%</b>	niewykonanie wyniku z realizacji części dostaw w 2015 roku (przetargi przeprowadzono w 2014 roku)
	<b>2 681 006</b>	<b>1 465 350</b>	<b>867 712</b>	<b>-</b>	<b>2 333 062</b>		

SPRAWOZDANIE Z WYKONANIA PLANU INWESTYCYJNEGO I REMONTOWEGO ZA 2014 ROK - WSTĘPNE

LP.	Nazwa	Plan na 2014 r	dotacja	środki własne	inne	wykonanie ogółem	% wykonania planu	Uwagi
1	Remont sanitariatów na oddziałach	500 000		368 824	119 913	488 737	98%	planowana wartość remontu była wartością szacunkową
2	Remont pomieszczeń wynikający z zaleceń pokontrolnych i bieżące remonty	10 000		9 765		9 765	98%	planowana wartość remontu była wartością szacunkową
3	Remont Sali konferencyjnej oraz remont zaplecza Sali konferencyjnej wraz z załącznikami	80 000		79 458		79 458	99%	planowana wartość remontu była wartością szacunkową
4	Remont pomieszczenia odwiedzin i wypisu noworodków w Oddziale Ginekologiczno-Położniczym a także holu pomiędzy częścią ginekologiczną a położniczą oraz Oddziału Noworodkowego z pododdziałem Intensywnej Terapii Noworodków	65 000			32 395	32 395	50%	ostateczny rozliczenie w trakcie opracowania
5	Remont Oddziału Opieki Paliatywnej	10 000		13 966		13 966	140%	przekroczenie planu z tytułu rozszerzenie zakresu remontu
6	Malowanie ciągów komunikacyjnych i klatek schodowych	15 000		19 917		19 917	133%	przekroczenie planu z tytułu rozszerzenie zakresu remontu
7	Malowanie korytarza na I piętrze budynku D wraz z remontem sanitariatów oraz malowanie korytarza przy poradniach dziecięcych w budynku H	30 000		480		480	2%	ostateczny kosztorys w trakcie opracowania, część nakładów przeniesiona na 2014 rok
8	Remont tunelu komunikacyjnego	40 000		29 659		29 659	74%	oszczędności wynikają z tytułu wykonania prac we własnym zakresie
		<b>750 000</b>	-	<b>522 067</b>	<b>152 308</b>	<b>674 375</b>	<b>90%</b>	

Wojewódzki Szpital Ginekologiczno-Położniczy  
 ul. Pawła I w Krośnie  
 33-100 00-01 O. ul. Korczwińska 57  
 tel. 17 73 88, fax 13 43 78 204  
 tel. 604 21 50 112 (linia 000000000)

ZASTĘPCA DYREKTORA  
 ds. ekonomicznych  
 WOJEWÓDZKIEGO SZPITALA GINEKOLOGICZNO-POŁOŻNICZEGO  
 im. Juliusza Pawła w Krośnie

mgr Piotr Czerwiński

	Plan po zmianach na 2014 rok	Wykonanie 2014 - wstępne	% wykonania planu	UWAGI
Usługi pocztowe i telekomunikacyjne	151 357	151 178	99,9%	niższe koszty z tytułu wprowadzonych ograniczeń
Usługi transportowe	15 062	15 843	105,2%	wzrost z tytułu pokrycia kosztów transportu przekazanej w formie darowizny pościeli
Pozostałe usługi	1 170 125	1 120 352	95,7%	niższe koszty z tytułu wprowadzonych ograniczeń
Podatki i opłaty	500 000	491 702	98,3%	niższe koszty z tytułu korekty deklaracji
Odpis na ZFŚS	180 000	180 000	100,0%	niższe koszty z tytułu ponoszonych kosztów administracyjnych
Pozostałe świadczenia na rzecz pracownika	99 500	99 978	100,5%	wzrost z tytułu poniesienia kosztów na badania nowo przyjętych pracowników medycznych
Szkolenia	78 532	62 017	79,0%	niższe koszty z tytułu wprowadzonych ograniczeń
Amortyzacja	9 954 912	9 904 228	99,5%	niższe koszty z tytułu wydłużenia okresu eksploatacji sprzętu i aparatury medycznej
Ubezpieczenia majątkowe i OC	990 000	982 827	99,3%	niższe koszty z tytułu zawarcia korzystnej umowy na ubezpieczenia samochodów
Delegacje i ryczałty	33 449	25 845	77,3%	niższe koszty z tytułu wprowadzonych ograniczeń
Pozostałe koszty	30 000	19 869	66,2%	niższe koszty z tytułu wprowadzonych ograniczeń
Pozostałe koszty operacyjne	1 071 028	989 391	92,4%	niższe koszty z tytułu wprowadzonych ograniczeń
Koszty odsetek	1 810 000	1 540 305	85,1%	niższe koszty z tytułu wprowadzonych ograniczeń
Pozostałe koszty finansowe	95 000	88 420	93,1%	niższe koszty z tytułu wprowadzonych ograniczeń
<b>Ogółem koszty</b>	<b>127 511 704</b>	<b>126 563 125</b>	<b>99,3%</b>	
<b>WYNIK FINANSOWY</b>	<b>-</b>	<b>2 980 512</b>	<b>100,0%</b>	
Stan należności na początek roku	14 865 186	14 865 186	100,0%	
Stan należności na koniec roku	16 000 000	10 219 379	63,9%	brak możliwości rozliczenia pełnej kwoty tzw. nadwykonań oraz wcześniejsza zapłata przez NFZ za świadczenia wykonane w grudniu
Stan zobowiązań na początek roku	47 203 801	47 203 801	100,0%	
Stan zobowiązań na koniec roku	48 700 000	47 796 355	98,1%	ograniczenie części zakupów w grudniu bezpośrednio związanych z wykonywanymi świadczeniami medycznymi, brak ostatecznych uzgodnień sald zobowiązań
Stan środków pieniężnych na początek roku	4 354 047	4 354 048	100,0%	
Stan środków pieniężnych na koniec roku	3 500 000	6 931 444	198,0%	wcześniejsza zapłata przez NFZ za świadczenia wykonane w grudniu
Wydatki majątkowe	3 245 800	2 389 067	73,6%	przesunięcie zakupów inwestycyjnych na 2015 rok
w tym z dotacji	1 465 350	1 465 350	100,0%	

4 799 158

651 418

Zobowiązania wymagalne na 31-12-2014r.

Należności wymagalne 31-12-2014r.



**WOJEWÓDZKI SZPITAL**  
 im. Zofii z Zamoyskich Tarnowskiej w Tarnobrzegu  
 39-400 Tarnobrzeg, ul. Szpitalna 1  
 tel. 812 30 01 tel./fax 812 32 63 woj. podkarpackie  
 NIP 867-18-81-486 Regon 000312573

Urząd Marszałkowski Województwa  
 Podkarpackiego Departament Ochrony  
 Zdrowia i Polityki Społecznej  
 Al. Łukasza Ciepłińskiego 4  
 35-010 Rzeszów

Wojewódzki Szpital im. Zofii z Zamoyskich Tarnowskiej w Tarnobrzegu zgodnie z art. 265 ustawy z 27 sierpnia 2009 roku o finansach publicznych przesyła w załączeniu wstępne sprawozdanie z wykonania planu finansowego i inwestycyjnego za 2014 rok (z wersji przed badaniem sprawozdania rocznego przez biegłego rewidenta oraz według danych na 27-02-2015).

Plan na 2014 rok zaopiniowany Uchwałą Rady Społecznej nr 18/2013 z 11-12-2013, nr 1/2014 z 06-02-2014 oraz nr 10/2014 z 23-09-2014, zakładał stratę brutto / netto w wysokości 6 500 000,00 zł.

Szczegółowe zestawienie planowanych kosztów i prognozowanych przychodów w odniesieniu do rzeczywistych wielkości tych pozycji, ujętych w księgach rachunkowych za 2014 rok, przedstawiono w załącznikach do niniejszego sprawozdania.

Wykonanie planu finansowego pokazuje stratę brutto / netto w wysokości 6 501 746,54 zł, która jest o 1 746,54 zł wyższa niż zakładano w planie.

Na taki wynik złożyły się:

▪ przychody	+ 66 042 011,45 zł
▪ koszty	- 71 858 571,42 zł
▪ zmiana stanu produktów	- 654 660,57 zł
▪ podatek dochodowy	- 30 526,00 zł

Przychody księgowe (nie jest to równoznaczne z wpływami) są wyższe względem planu finansowego o 2,08% tj. 1 332 350,88 zł. Na odchylenie w przychodach ze sprzedaży płatnych przez NFZ wpływ ma zwiększenie wartości umów w zakresie świadczeń, między innymi w:

- poradniach	+ 163 000,00 zł
- pracowniach	+ 55 000,00 zł
- zakładach	+ 46 000,00 zł
- oddziałach	+ 400 000,00 zł
- programy lekowe	+ 174 000,00 zł
- chemioterapia	+ 460 000,00 zł

Na zwiększenie pozostałych przychodów znaczący wpływ mają:

- otrzymane darowizny materiałów, w tym głównie leki i inne materiały dla pacjentów
- ugada z NFZ – zapłacone nadwykonania za 2012 rok (oddziały szpitalne)

Natomiast niewykonanie przychodów wystąpiło w sprzedaży usług medycznych na rzecz osób fizycznych i innych podmiotów, w stosunku do roku 2013 spadła o blisko 169 000,00 zł.

a) prognozy przychodów i ich wykonanie (szczegółowe pozycje zawiera załącznik nr 1)

Wyszczególnienie	Plan na 2014	Wykonanie na 31-12-2014	% wykonania
Przychody netto ze sprzedaży produktów, w tym:	60 043 000,00	61 272 700,85	102,05%
* usługi medyczne płatne przez NFZ	58 065 000,00	59 460 616,55	102,40%
* usługi medyczne na rzecz innych podmiotów	680 000,00	567 738,20	83,49%
* usługi medyczne na rzecz osób fizycznych	200 000,00	136 939,07	68,47%
* usługi niemedyczne	1 098 000,00	1 107 407,03	100,86%
Pozostałe przychody i zmiana stanu produktów oraz zyski nadzwyczajne	4 012 000,00	4 114 650,03	102,56%
<b>RAZEM PRZYCHODY</b>	<b>64 055 000,00</b>	<b>65 387 350,88</b>	<b>102,08%</b>

Koszty księgowe (nie jest to równoznaczne z wydatkami) są wyższe względem planu finansowego o 1,89% tj. 1 334 097,42 zł. Koszty działalności przekroczyły limit roczny, przy czym znaczące odchylenia występują w kosztach związanych z zabezpieczeniem potrzeb pacjentów, takich jak:

- materiały medyczne (głównie zakup leków z programów lekowych oraz soczewki);
- usługi świadczone przez lekarzy i pozostały personel medyczny (kontrakty);
- naprawy aparatury medycznej.

W przypadku pozostałych kosztów operacyjnych i kosztów finansowych odchylenia dotyczą głównie dochodzenia przez wierzycieli swoich należności i naliczanie odsetek od nieterminowych zapłat oraz koszty procesowe.

b) limity kosztów i ich wykonanie (szczegółowe pozycje zawiera załącznik nr 1)

Wyszczególnienie	Plan na 2014	Wykonanie na 31-12-2014	% wykonania
Koszty operacyjne, w tym:	69 240 000,00	70 365 887,99	101,63%
* wynagrodzenia + kontrakty	37 450 000,00	38 118 470,24	101,78%
* narzuty na wynagrodzenia	5 435 000,00	5 351 902,74	98,47%
* remonty, naprawy, konserwacja i materiały do napraw	700 000,00	994 793,70	142,11%
* pozostałe koszty rodzajowe	25 655 000,00	25 900 721,31	100,96%
Pozostałe koszty i starty	1 285 000,00	1 492 683,43	116,16%
Podatek dochodowy	30 000,00	30 526,00	101,75%
<b>RAZEM KOSZTY</b>	<b>70 555 000,00</b>	<b>71 889 097,42</b>	<b>101,89%</b>

c) plan zakupów inwestycyjnych (szczegółowe pozycje zawiera załącznik nr 2)

Plan zakupów inwestycyjnych wynosi 2 620 000,00 zł., natomiast wykonanie 3 225 902,69 zł. co stanowi 123,13% w stosunku do planu rocznego – odchylenie od planu spowodowane jest wyższym niż zakładano dofinansowaniem z Urzędu Marszałkowskiego. Na odchylenie od planu składają się głównie zakupy sprzętu i aparatury medycznej, oprogramowanie do pracowni cytostatycznej oraz zakup karetki. Również została wykonana dokumentacja na planowane prace budowlane w zakresie:

- modernizacji oddziału neurologii;
- dodatkowej sali operacyjnej na potrzeby oddziału okulistyki.

d) należności netto ogółem (szczegółowe pozycje zawiera załącznik nr 3)

Należności netto ogółem (bez pożyczek z ZFŚS) wynoszą 7 294 080,69 zł., w tym 33 951,59 zł., czyli 0,46% stanowią należności wymagalne.

e) zobowiązania ogółem (szczegółowe pozycje zawiera załącznik nr 4)

Zobowiązania ogółem (bez ZFŚS) wynoszą 31 515 603,55 zł., w tym 6 460 428,48 zł. czyli 20,50% stanowią zobowiązania wymagalne.

Sporządzono: 27-02-2015

Sporządził: Iwona Andrzejewska

Główny Księgowy



Dyrektor

DYREKTOR


Włocławek, 27.02.2015  
Włocławek, 27.02.2015

## Wykonanie planu finansowego 31-12-2014

	Wyszczególnienie	Plan na 2014	Wykonanie na 31-12-2014	% wykonania w stosunku do planu rocznego
A.	Przychody netto ze sprzedaży i zrównane	60 590 000,00	61 318 202,58	101,20%
A.I.	Przychody netto ze sprzedaży produktów	60 788 000,00	61 972 263,95	101,95%
A.I.1.	Działalność medyczna	58 945 000,00	60 165 293,82	102,07%
A.I.1.A	płatna przez NFZ	54 135 000,00	55 176 810,26	101,92%
A.I.1.B	program lekowy płatny przez NFZ	3 930 000,00	4 283 806,29	109,00%
A.I.1.C	płatna przez inne zozy, pracodawców	680 000,00	567 738,20	83,49%
A.I.1.D	płatna przez osoby fizyczne	200 000,00	136 939,07	68,47%
A.I.2.	Działalność pomocnicza niemedyyczna	1 098 000,00	1 107 407,03	100,86%
A.I.2.A	czynsze i media	670 000,00	834 051,31	124,49%
A.I.2.B	techniczne badania diagnostyczne	118 000,00	113 845,12	96,48%
A.I.2.C	pozostałe	310 000,00	159 510,60	51,46%
A.I.3.	Refundacja kosztów pracy	745 000,00	699 563,10	93,90%
A.I.3.A	dofinansowanie stażystów i rezydentów	700 000,00	695 365,87	99,34%
A.I.3.B	refundacja z UP	45 000,00	4 197,23	9,33%
A.II.	Zmiana stanu produktów	-200 000,00	-654 660,57	327,33%
A.III.	Koszt wytworzenia prod na własn potrzeby	0,00	0,00	#DZIEL/0!
A.IV.	Przychody netto ze sprzedaży tow i mat	2 000,00	599,20	29,96%
B.	Koszty działalności operacyjnej	69 241 000,00	70 366 887,32	101,63%
B.I.	Amortyzacja	4 000 000,00	3 685 669,74	92,14%
B.II.	Zużycie materiałów i energii	16 805 000,00	17 256 142,05	102,68%
B.II.1.	Koszty związane z zabezp potrzeb pacjent	13 735 000,00	14 237 882,72	103,66%
B.II.1.A	leki	7 855 000,00	8 270 671,26	105,29%
B.II.1.A.a	leki ogólnie	4 500 000,00	4 565 090,55	101,45%
B.II.1.A.b	leki z programów lekowych	3 355 000,00	3 705 580,71	110,45%
B.II.1.B	krw	480 000,00	467 021,30	97,30%
B.II.1.C	odczynniki	100 000,00	113 929,84	113,93%
B.II.1.D	pozostałe materiały medyczne	4 700 000,00	4 607 898,61	98,04%
B.II.1.E	pozostałe materiały zw z pacjentem	600 000,00	778 361,71	129,73%
B.II.2.	Koszty związane z zabezp potrzeb szpital	2 970 000,00	2 903 523,45	97,76%
B.II.2.A	energia, gaz, woda	2 450 000,00	2 364 741,67	96,52%
B.II.2.B	paliwo	80 000,00	70 051,11	87,56%
B.II.2.C	materiały do konserwacji i remontów	150 000,00	213 463,13	142,31%
B.II.2.D	pozostałe	290 000,00	255 267,54	88,02%
B.II.3.	Koszty związane z zabezp potrzeb pracown	100 000,00	114 735,88	114,74%
B.III.	Usługi obce	13 700 000,00	14 440 867,90	105,41%
B.III.1.	Koszty związane z zabezp potrzeb pacjent	13 000 000,00	13 795 933,38	106,12%
B.III.1.A	procedury medyczne	2 200 000,00	2 293 055,31	104,23%
B.III.1.B	naprawy i konserwacja sp i ap medycznej	300 000,00	496 660,00	165,55%
B.III.1.C	usługi świadczone przez lekarzy i ratown	9 700 000,00	10 101 973,50	104,14%
B.III.1.D	pozostałe	800 000,00	904 244,57	113,03%
B.III.2.	Koszty związane z zabezp potrzeb szpital	700 000,00	644 934,52	92,13%
B.III.2.A	konserwacja i remonty oraz serwis stały	250 000,00	284 670,57	113,87%
B.III.2.B	pozostałe	450 000,00	360 263,95	80,06%
B.IV.	Podatki i opłaty	440 000,00	471 105,21	107,07%
B.IV.A	podatek od nieruchomości	305 000,00	310 803,00	101,90%
B.IV.B	pfron	120 000,00	112 781,00	93,98%
B.IV.C	pozostałe	15 000,00	47 521,21	316,81%
B.V.	Wynagrodzenia	27 750 000,00	28 016 496,74	100,96%
B.V.A	umowy o pracę i umowy zlecenia	27 150 000,00	27 530 171,60	101,40%
B.V.B	nagrody jubileuszowe i odprawy	600 000,00	486 325,14	81,05%
B.VI.	Ubezpieczenia społeczne i inne świadczen	5 585 000,00	5 553 744,14	99,44%
B.VI.A	odpisy na zfsś	60 000,00	47 022,71	78,37%
B.VI.B	składki zus	5 435 000,00	5 351 902,74	98,47%

B.VI.C	pozostałe	90 000,00	154 818,69	172,02%
B.VII.	Pozostałe koszty rodzajowe	960 000,00	941 862,21	98,11%
B.VII.A	ubezpieczenia majątkowe szpitala	900 000,00	906 201,00	100,69%
B.VII.B	podróże służbowe	20 000,00	14 976,06	74,88%
B.VII.C	pozostałe	40 000,00	20 685,15	51,71%
B.VIII.	Wartość sprzedanych tow i mat	1 000,00	999,33	99,93%
C.	Zysk (strata) ze sprzedaży (A-B)	-8 651 000,00	-9 048 684,74	104,60%
D.	Pozostałe przychody operacyjne	3 450 000,00	4 059 109,08	117,66%
D.1.	równowartość am st zak z dotacji	3 150 000,00	3 152 865,88	100,09%
D.2.	pozostałe	300 000,00	906 243,20	302,08%
E.	Pozostałe koszty operacyjne	120 000,00	283 989,82	236,66%
F.	Zysk (strata) z dział oper (C+D-E)	-5 321 000,00	-5 273 565,48	99,11%
G.	Przychody finansowe	15 000,00	10 039,22	66,93%
G.1.	odsetki od środków na r-ku bankowym	5 000,00	3 162,99	63,26%
G.2.	pozostałe	10 000,00	6 876,23	68,76%
H.	Koszty finansowe	1 164 000,00	1 207 694,28	103,75%
H.1.	koszty odsetek od kredytów i pożyczek	640 000,00	668 214,09	104,41%
H.2.	koszty odsetek od zobowiązań	500 000,00	547 751,43	109,55%
H.3.	pozostałe	24 000,00	-8 271,24	-34,46%
I.	Zysk (strata) z dział gosp (F+G-H)	-6 470 000,00	-6 471 220,54	100,02%
J.	Wynik zdarzeń nadzwyczajnych (J.1-J.2)	0,00	0,00	#DZIEL/0!
J.1.	zyski nadzwyczajne	0,00	0,00	#DZIEL/0!
J.2.	straty nadzwyczajne	0,00	0,00	#DZIEL/0!
K.	Zysk (strata) brutto (I+J)	-6 470 000,00	-6 471 220,54	100,02%
L.	Podatek dochodowy	30 000,00	30 526,00	101,75%
M.	Pozostałe obowiązkowe zm zysku / zw stra	0,00	0,00	#DZIEL/0!
N.	Zysk (strata) netto (K-L-M)	-6 500 000,00	-6 501 746,54	100,03%
	Przychody ogółem bez przychodów z tytułu równowartości amortyzacji	60 905 000,00	62 234 485,00	102,18%
	Przychody ogółem	64 055 000,00	65 387 350,88	102,08%
	Koszty ogółem bez amortyzacji	66 525 000,00	68 172 901,68	102,48%
	Koszty ogółem	70 525 000,00	71 858 571,42	101,89%
	Wynik bez amortyzacji i przychodów z tytułu równowartości amortyzacji	-5 620 000,00	-5 938 416,68	105,67%
	Wynik bez amortyzacji	-2 470 000,00	-2 785 550,80	112,78%

  
 Andrzej Jankowski

DYREKTOR  
  
 Wiktor Stasiak

**WOJEWÓDZKI SZPITAL**  
 im. Żołni z Zamoyskich Tarnowski w Tarnobrzegu  
 39-400 Tarnobrzeg, ul. Szpitalna 1  
 tel. 812 30 01 tel./fax 812 32 63 woj. podkarpackie  
 NIP 867-18-81-486 Regon 00031257


1104

## Wykonanie planu zakupów środków trwałych, wartości niematerialnych i prawnych oraz środków trwałych w budowie na 31-12-2014

Lp.	Wyszczególnienie	Plan na 2014	Wykonanie na 31-12-2014	% wykonania w stosunku do planu rocznego	Źródło finansowania
1	Prace modernizacyjne budynków	200 000,00	147 600,00	73,80%	Dotacja z budżetu Województwa Podkarpackiego, środki własne
2	Sprzęt medyczny	2 300 000,00	2 479 287,04	107,80%	Dotacja z budżetu Województwa Podkarpackiego, dotacja z Gminy Tarnobrzeg, środki własne, darowizny
3	Sprzęt komputerowy	30 000,00	0,00	0,00%	Środki własne
4	Wyposażenie, urządzenia techniczne i gospodarcze	80 000,00	58 475,72	73,09%	Środki własne, darowizny
5	Licencje na programy komputerowe	10 000,00	70 000,00	700,00%	Dotacja z budżetu Województwa Podkarpackiego, środki własne
6	Środki transportu	0,00	470 539,93	#DZIEL/0!	Dotacja z budżetu Województwa Podkarpackiego, środki własne, darowizny
	<b>Razem</b>	<b>2 620 000,00</b>	<b>3 225 902,69</b>	<b>123,13%</b>	

0,00

  
 Wiceprezesa Zarządu  
 Wojewódzkiego Szpitala  
 im. Zofii z Zamoyskich Tarnowskiej w Tarnobrzegu

DYREKTOR  
  
 Wiktor Stasiak

**WOJEWÓDZKI SZPITAL**  
 im. Zofii z Zamoyskich Tarnowskiej w Tarnobrzegu  
 39-400 Tarnobrzeg, ul. Szpitalna 1  
 tel. 812 30 01 tel./fax 812 32 83 woj. podkarpackie  
 NIP 987-18-81-488 Regon 000312573



## Struktura czasowa należności krótkoterminowych

Lp.	Struktura w dniach	Należności wg ksiąg	Odpisy aktualizujące	Należności wg bilansu na 31-12-2014
I.	<b>Należności od NFZ</b>	<b>7 549 157,09</b>	<b>375 826,38</b>	<b>7 173 330,71</b>
1.	Zgodnie z kontraktem za rok 2014	7 173 330,71		7 173 330,71
2.	Nadwykonania za 2013 roku	375 826,38	375 826,38	0,00
II.	<b>Należności od pozostałych kontrahentów</b>	<b>132 478,68</b>	<b>23 326,12</b>	<b>109 152,56</b>
1.	<i>Należności nieprzeterecinowane</i>	<i>75 200,97</i>		<i>75 200,97</i>
2.	<i>Należności przeterecinowane</i>	<i>57 277,71</i>	<i>23 326,12</i>	<i>33 951,59</i>
A	do 30 dni	15 251,87		15 251,87
B	od 31-60 dni	12 735,64		12 735,64
C	od 61 - 180 dni	2 702,04	378,50	2 323,54
D	powyżej 180 dni	26 588,16	22 947,62	3 640,54
III.	<b>Należności sporne</b>	<b>8 038,63</b>	<b>8 038,63</b>	<b>0,00</b>
V.	<b>Pozostałe – rozliczenia z pracownikami, pożyczki z ZFSS, nawiązki sądowe, nadpłaty zobowiązań, przekazane kaucje)</b>	<b>231 696,42</b>		<b>231 696,42</b>
VI.	<b>Razem należności</b>	<b>7 921 370,82</b>	<b>407 191,13</b>	<b>7 514 179,69</b>
	z pozycji VI			
	od jednostek powiązanych			
	od pozostałych jednostek	7 921 370,82	407 191,13	7 514 179,69

0,00

Załącznik nr 3 do wstępnego sprawozdania z wykonania planu finansowego i inwestycyjnego za 2014 rok

Data: 31.12.2014 r.

DYREKTOR

Wiktor Stasiak

**WOJEWÓDZKI SZPITAL**  
 Im. Żyli z Żemojskiej Tarnowiekiej w Tarnobrzegu  
 39-400 Tarnobrzeg, ul. Szpitalna 1  
 tel. 812 30 01 tel./fax 812 32 63 woj. podkarpackie  
 NIP 887-18-81-486 Regon 000312573

## Struktura zobowiązań na dzień 31-12-2014

Rodzaj zobowiązania	okres wymagalności, wg pierwotnego terminu				Razem, w tym:	okres przeterminowania					Razem wymagalne
	do 1 roku	do 3 lat	do 5 lat	Pow. 5 lat		do 30 dni	od 31-90 dni	od 91-180 dni	od 181-360 dni	pow. 360 dni	
z tytułu kredytów i pożyczek	2 567 327,88	6 326 984,57	1 483 718,26		10 378 030,71						0,00
z tytułu cesji wierzytelności	680 750,04	2 042 250,30	1 170 317,17		3 893 317,51						0,00
z tytułu dostaw i usług	12 484 706,20				12 484 706,20	1 782 882,53	2 491 236,59	1 674 717,30	370 680,37	140 655,51	6 460 172,30
z tytułu odsetek naliczonych od zobowiązań wymagalnych (rezerwa)	132 503,00				132 503,00						0,00
z tytułu dostaw niefakturowanych	7 330,80				7 330,80						0,00
z tytułu środków trwałych	256,18				256,18					256,18	256,18
z tytułu wynagrodzeń	1 610 234,52				1 610 234,52						0,00
z tytułu ubezpieczeń	2 137 703,23				2 137 703,23						0,00
z tytułu podatku PIT	392 686,00				392 686,00						0,00
z tytułu pozostałych podatków i opłat	24 438,32				24 438,32						0,00
z pozostałych tytułów	454 397,08				454 397,08						0,00
<b>RAZEM</b>	<b>20 492 333,25</b>	<b>8 369 234,87</b>	<b>2 654 035,43</b>	<b>0,00</b>	<b>31 515 603,55</b>	<b>1 782 882,53</b>	<b>2 491 236,59</b>	<b>1 674 717,30</b>	<b>370 680,37</b>	<b>140 911,69</b>	<b>6 460 428,48</b>

pozycja B.II.2 11 029 860,13  
 pozycja B.III.2 20 485 743,42  
 razem 31 515 603,55  
 0,00

**WOJEWÓDZKI SZPITAL**  
 im. Żołni z Zamojskich Tarnobrzeg w Tarnobrzegu  
 39-400 Tarnobrzeg, ul. Szpitalna 1  
 tel. 812 30 01 tel./fax 812 32 83 woj. podkarpackie  
 NIP 867-14-81-444 Regon 000312573

*[Signature]*  
 Dyrektor

**DYREKTOR**  
*Wiktoria Stadak*

*[Signature]*

(4) Wykonanie Planu Finansowego za 2014

Konto	Przychody	Kwota planowana	Kwota wykonana
700,701	-lecznictwo szpitalne	21 092 938,13	21 092 938,13
	-lecznictwo ambulatoryjne- poradnie	1 594 066,86	1 594 066,86
	-świadczenia odrębnie kontraktowane / Tlenoterapia/	349 949,70	349 949,70
	-Chemioterapia	1 296 848,00	1 296 848,00
	Programy Zdr. Lekowe	855 127,00	855 127,00
	Razem sprzedaż do NFZ	25 188 929,69	25 188 929,69
704	Pozostała sprzedaż	1 099 134,25	1 099 134,25
720	Sprzedaż usług dział. pomocniczej	199 870,23	199 870,23
703	Programy zdrowotne- Woj. Podkarpackie.	20 977,49	20 977,49
750	Przychody finansowe	124 608,84	124 608,84
760	Pozostałe przychody operacyjne	1 224 477,07	1 224 477,07
	<b>Razem:</b>	<b>27 857 997,57</b>	<b>27 857 997,57</b>
Konto	Koszty		
401	Materiały	4 805 527,76	4 805 527,76
401	Energia	719 372,52	719 372,52
402	Usługi obce -w tym remonty	4 444 899,83 314 664,31	4 444 899,83 314 664,31
403	Podatki i opłaty	223 113,67	223 113,67
404	Wynagrodzenia	13 529 079,66	13 529 079,66
405	Świadczenia na rzecz prac. -w tym szkolenia pracowników	2 333 792,33 24 034,07	2 333 792,33 24 034,07
408	Amortyzacja	1 388 947,62	1 388 947,62
409,721,731	Pozostałe koszty w tym własne sprzedaży	147 143,83	147 143,83
751	Koszty finansowe	564 928,67	564 928,67
761	Pozostałe koszty operacyjne	752 578,30	752 578,30
	<b>Razem</b>	<b>28 909 384,19</b>	<b>28 909 384,19</b>

Przychody 27 857 997,57  
 Koszty 28 909 384,19  
 Strata 1 051 386,62

Stan należności na dzień 31.12.2014r.: 2 643 013,15 zł w tym wymagalne 479 395,29 zł

Stan zobowiązań na dzień 31.12.2014r.:

-długoterminowe: 7 642 167,00 zł, - krótkoterminowe : 5 971 886,69 w tym wymagalne 1 162 445,59 zł

GLÓWNY KSIĘGOWY

mgr Małgorzata Ziemniak

DYREKTOR  
 Podkarpackiego Centrum Chorób Płuc  
 w Rzeszowie  
 mgr Witold Gimiewicz



(4)  
**Wykonanie Planu Inwestycji i Remontów za 2014r.**

				/ w zł/
Lp.	Nazwa przedsięwzięcia	Kwota	Źródło finansowania	Wykonanie
1.	Zakup gotowych środków trwałych:  -sprzęt komputerowy i licencję: 8585,34, -8 punktów sieciowych: 5969,19, -zestaw do zakładania stentów: 7560,00. -Wózek medyczny: 8200,00	30 314,53	środki własne	30 314,53
2.	Zakup aparatury i sprzętu medycznego:  Pompa objętościowa do cytostatyków 9 072,00 – 2 szt Pompa infuzyjna 4 320,00 Respirator 97 178,40 Ogrzewacz do płynów 6 901,20 Zestaw narzędzi uzupełniających tacę torakochirurgiczną 19 686,62 Płuczko – dezynfektor Clinox 3 A Auto 30 445,20 Moduł do dyfuzji i moduł prowokacji alergicznej 79 369,20 Spirometr diagnostyczny 8 720,70 Stolik narzędziowy 2 700,00 Urządzenie do monitoringu hemodynamicznego 54 000,00 Kardiomonitor z Kapnografem i stolikiem 11 664,00 Defibrylator 13 068,00 Bronchoskop- 106 693,20- szt. 2 Videobronchoskop 101 266,20 Zestaw narzędzi chirurgicznych 807,84 Aparat CPAP 7 400,00 Aparat BiPAP 12 500,00 Kardiomonitor ze stolikiem 14 904,00- szt. 3 Fotel mobilny do podawania chemioterapii 7 999,56	588 696,12	559 732,26- środki W. Podkarpackiego 28 963,86- środki własne	588 696,12
3.	Poprawa standardów leczenia operacyjnego skojarzonego raka płuc -doposażenie i modernizacja klinik i oddziałów torakochirurgii"- zakup sprzętu medycznego: Bronchofiberoskop optyczny 62 164,80 Videobronchofiberoskop 133 315,20 Myjka do endoskopów dwustanowiskowa 54 000,00 Mikrotom rotacyjny 60 000,00 Zestaw do cyfrowego drenażu opłucnej 15 984,00	325 464,00	92 062,80- środki W. Podkarpackiego 4 496,88- środki własne 228 904,32- środki M. Zdrowia	325 464,00
4.	Zakup bariatrycznego podnośnika jezdnego z oprzyrządowaniem	15 800,00	15 000,00- środki W. Podkarpackiego 800,00- środki własne	15 800,00
5.	Zakup i montaż urządzeń klimatyzacyjnych inwerterowych typu Split	39 200,00	37 271,36 – środki W. Podkarpackiego 1 928,64- środki własne	39 200,00
6.	Wykonanie nawierzchni przy podejździe karetek do szpitala, drodze dojazdowej i miejsc parkingowych	99 316,30	94 399,23- środki W. Podkarpackiego 4 917,07- środki własne	99 316,30
7.	Zakup i montaż nowych okien PCV – 88 szt.	98 215,50	95 080,00 - środki W. Podkarpackiego 4 832,20 - środki własne	98 215,50
	<b>Razem inwestycje:</b>	<b>1 197 006,45</b>	<b>891 848,95- środki W. Podkarpackiego 228 904,32- środki M. Zdrowia 76 253,18- środki własne</b>	<b>1 197 006,45</b>
	<b>Remonty</b>			
1.	Bieżące malowanie pomieszczeń szpitala	6 640,82	środki własne	6 640,82

GŁÓWNY KSIĘGOWY  
  
 mgr Małgorzata Ziemiak

DYREKTOR  
 Podkarpackiego Centrum Chorób Płuc  
 w Rzeszowie  
  
 mgr Witold Gimlewicz

## PLAN

### Specjalistycznego Psychiatrycznego Zespołu Opieki Zdrowotnej w Jarosławiu na rok 2014

#### Wykonanie za 2014 r. (wstępne)

#### PRZYCHODY

Wyszczególnienie	Plan na 2014 r.	Wykonanie 2014 r. (wstępne)
<b>PRZYCHODY OGÓŁEM</b>	<b>35.000.000,00</b>	<b>33 297 110,48</b>
I. Z odpłatnych świadczeń zdrowotnych	31.500.000,00	31 529 109,87
II. Pozostałe przychody	3.500.000,00	1 768 000,61

#### KOSZTY

Wyszczególnienie	Plan na 2014 r.	Wykonanie 2014 r. (wstępne)
<b>Koszty ogółem</b>	<b>35.000.000,00</b>	<b>32 843 199,88</b>
w tym:		
wynagrodzenia i pochodne	27.300.000,00	26 025 516,54
Remonty	200.000,00	60 439,60
Pozostałe koszty	7.500.000,00	6 757 243,74

#### Plan inwestycyjny na 2013 r.

Zakres robót/ zakupy inwestycyjne	Plan na 2014r.	Wykonanie 2014r. (wstępne)
Modernizacja i zakupy	8.350.000,00	3 046 709,01

DYREKTOR  
Specjalistycznego Psychiatrycznego ZOZ  
im. prof. A. Kępińskiego w Jarosławiu

*mgr Józef Długosz*

**Zobowiązania i należności na dzień 31.12.2014 r.**

**Zobowiązania:** 5 943 218,50  
w tym:  
-wymagalne 0,00

**Należności :** 2 798 046,13  
W tym:  
- wymagalne 32 283,48  
-objęte odpisem aktualizacyjnym 13 657,67

Przychody 2014 r. 33 300 000,00  
Środki pieniężne BO 2 460 000,00  
Należności BO 4 620 000,00  
Zobowiązania BO 5 870 000,00  
Koszty 2014 r. 32 850 000,00  
Należności BZ 4 400 000,00  
Środki pieniężne BZ 3 390 000,00  
Amortyzacja 970 000,00  
Zobowiązania BZ 5 900 000,00

Jarosław, dnia 26.02.2015 r.

SPECJALISTYCZNY PSYCHIATRYCZNY  
ZESPÓŁ OPIEKI ZDROWOTNEJ  
im. prof. Antoniego Kepińskiego  
37-500 JAROSŁAW, ul. Kościuszki 18  
tel. (016) cen. 621 46 11, tel./fax 621 24 45  
REGON 000296638 NIP 792-18-05-587

DYREKTOR  
Specjalistycznego Psychiatrycznego ZOZ  
im. prof. A. Kepińskiego w Jarosławiu

*mgr Józef Długoń*

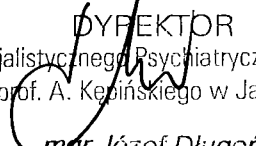
## WYKONANIE PLANU INWESTYCYJNEGO za 2014 ROK

- Robót budowlano – modernizacyjnych
- Zakupów aparatury , sprzętu medycznego i gospodarczego.

LP	Zakres robót	Lokalizacja	Wartość Planowana	Wykonanie
1.	<b>Modernizacja Bud. Nr. 1 – kontynuacja</b> Dostosowanie pomieszczeń do wymogów rozp.Min. Zdrowia	Budynek Nr 1	1 000 000,00	301 730,18
2	<b>Modernizacja Bud. Nr 4 -</b> (poszerzenie Oddziału Psychiatrii Sądowej , wymiana pokrycia dachowego i odnowienie elewacji)	Budynek Nr 4	2 000 000,00	1 227 061,56
3.	<b>Modernizacja zewnętrznej sieci wodociągowej i kanalizacyjnej</b>		1 000 000,00	627 845,43
4.	<b>Modernizacja Hydroforni</b>	Budynek hydroforni	100 000,00	65 611,39
5.	<b>Podkarpacki System Informacji Medycznej</b>	Wszystkie oddziały	2 900 000,00	
6.	<b>Drogi wewnętrzne SP ZOZ</b> wyrównanie nawierzchni dróg,	Drogi SP ZOZ	100 000,00	373 059,20
7.	<b>Ogrodzenie:</b> Modernizacja zabytkowego ogrodzenia szpitala	Ogrodzenie SP ZOZ	300 000,00	
8.	<b>Zakupy inwestycyjne</b>	aparatura i sprzęt medyczny i gospodarczy /wykaz w załączeniu/	950 000,00	451 401,25
<b>R A Z E M</b>			<b>8 350 000,00</b>	<b>3 046 709,01</b>

W tym :

DOTACJE-	- Urząd Marszałkowski	- 2 829 729,64 zł
Darowizny	- WOŚP	- 82 264,48 zł
Środki własne		- 134 714,89 zł

DYREKTOR  
 Specjalistycznego Psychiatrycznego ZOZ  
 im. prof. A. Kępińskiego w Jarosławiu  
  
 mgr Józef Długoń

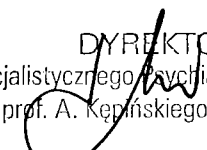
## WYKONANIE PLANU ZAKUPÓW INWESTYCYJNYCH za 2014 r.

Cena / wartość w tys. złotych

Lp.	Wyszczególnienie zakupów	Ilość środków trwałych	Wartość Planowana	Wykonanie
1	2	3	4	5
1.	Sprzęt komputerowy	10	20,-	11658,45
2.	Oprogramowania komputerowe	4	20,-	2 440,32
3.	Maszyna do rozdrabniania warzyw	1	7,-	
4.	Mieszarka do jarzyn i farszów	1	26,-	
5.	Patelnia elektryczna	1	8,-	
6.	Maszyna do rozdrabniania „KUTER”	1	9,-	
7.	Szatkwonica do kapusty	1	8,-	5 658,00
8.	Obieraczka do ziemniaków	1	8,-	
9.	Zmywarka do naczyń kuchennych	1	22,-	
10.	Zmywarka do naczyń stołowych z funkcją wyparzania	1	6,-	
11.	Kserokopiarka	1	15,-	
12.	Wózek platforma WNA 1320	1	70,-	
13.	Bateria akumulatorów do wózka WNA 1320	1	10,-	
14.	Samochód osobowy	1	60,-	
15.	Wózek Melex	1	20,-	
16.	Bateria akumulatorów do wózka Melex	1	4,-	
17.	Aparat Rtg	1	400,-	349 380,00
18.	Ssak ambulatoryjny	1	7,-	
19.	Urządzenie do masażu wibracyjnego – Aquavibron	1	10,-	
20.	Dwukanałowe urządzenie do magnetoterapii – Magner Plus	1	20,-	
21.	Wyposażenie oddziałów i pracowni w sprzęt med. i gospod.		200,-	82 264,48
<b>RAZEM</b>		<b>32</b>	<b>950,-</b>	<b>451 401,25</b>

W tym:

Dotacje (Urząd Marszałkowski) - 339 946,74 zł  
 Środki własne - 29 190,03 zł  
 Darowizny (WOŚP) - 82 264,48 zł

DIREKTOR  
 Specjalistycznego Psychiatrycznego ZOZ  
 im. prof. A. Kepińskiego w Jarosławiu  
  
 mgr Józef Długoń

Załącznik Nr 1  
do pisma WPSP/ GK / 329 / 10 / ..... /15

<b>WYKONANIE PLANU RZECZOWO – FINANSOWEGO ZA 2014r.</b>			
<b>PRZYCHODY / KOSZTY</b>			
<b>/W PLN/</b>			
	<b>PLAN</b>	<b>WYKONANIE</b>	<b>% WYKONANIA</b>
<b>PRZYCHODY OGÓŁEM w tym:</b>	13 604 000,00	13 497 790,00	99,22
<b>I    Z odpłatnych świadczeń zdrowotnych</b>	12 234 000,00	12 268 855,00	100,28
<b>II    Przychody pozostałe</b>	1 370 000,00	1 228 935,00	89,70

	<b>PLAN</b>	<b>WYKONANIE</b>	<b>% WYKONANIA</b>
<b>I    KOSZTY OGÓŁEM w tym:</b>	13 604 000,00	13 052 632,00	95,95
<b>II    WYNAGRODZENIA I POCHODNE, DYŻURY</b>	10 163 000,00	10 099 939,00	99,38
<b>III    REMONTY</b>	50 000,00	0,00	0,00
<b>IV    POZOSTAŁE KOSZTY</b>	3 391 000,00	2 952 693,00	87,07

Żurawica, dnia 24.02.2015 r.


  
Miejski Szpital Psychiatriczny w Żurawicy

Załącznik Nr 3  
do pisma WPSP/ GK / 329 / 10 / ..... /15

### STAN NALEŻNOŚCI I ZOBOWIĄZAŃ NA 31.12.2014R.

Stan należności	1 399 427,00
w tym wymagalne:	21 475,00

Stan zobowiązań	1 778 529,00
w tym wymagalne:	80,00

  
Mieczysław Brzezicki

Żurawica, dnia 24.02.2015 r.

Wykonanie Planu inwestycyjnego na rok 2014

Zurałowice, 24.02.2015r.

Lp	Nazwa Inwestycji/ zakupu inwestycyjnego	kwota inwestycji/ wartość zakupu	źródło finansowania		kwota wydatkowana budżet województwa	% wykonania środków budżet województwa	kwota wydatkowana środki własne jednostki	% wykonania środków własne jednostki
			środki własne jednostki	Budżet województwa				
1.	2.	3.	4.	5.				6.
1.	Rozbudowa i modernizacja Oddziału Psychiatrycznego Nr 2 Wojewódzkiego Podkarpackiego Szpitala Psychiatrycznego w Zurałowicach	2 360 390,00	3 000,00	2 357 390,00	1 281 287,55	54,35%	5 871,90	195,73%
2.	Termomodernizacja Wojewódzkiego Podkarpackiego Szpitala Psychiatrycznego w Zurałowicach – budynek przy ul. Wybrczeże Marszałka F. Focha 31 i 33 w Przemysłu - wymiana stolarki okiennej - kontynuacja	49 075,00	1 075,00	48 000,00	39 170,30	81,60%	66,70	0,06%
3.	Przebudowa budynku nr 2 na Oddział Psychogeriatryczny – przyłącz sieci sanitarnych	2 000,00	2 000,00	0,00	0,00	0,00%	492,00	24,60%
4.	Zakup samochodu osobowo dostawczego	75 439,00	3 439,00	72 000,00	79 636,38	110,60%	316,11	9,19%
5.	Zakup kotła warzelnego gazowego	26 568,00	6 568,00	20 000,00	15 287,47	76,43%	26,03	0,01%
	<b>RAZEM</b>	<b>2 513 472,00</b>	<b>16 082,00</b>	<b>2 497 390,00</b>	<b>1 415 381,70</b>	<b>56,67%</b>	<b>6 772,74</b>	<b>42,11%</b>

Kierownik  
 Działu Administracyjno-Gospodarczego  
 i Zamówień Publicznych  
 mgr inż. *[Podpis]* Dyrażka Ardażuriedź



## Plan inwestycyjny na rok 2014 / Wykonanie planu

Lp	Nazwa inwestycji/ zakupu inwestycyjnego	kwota inwestycji/ wartość zakupu plan na 2014	źródło finansowania			budżet województwa wykonanie	budżet województwa % wykonania	środki własne jednostki wykonanie	środki własne jednostki % wykonania
			środki własne jednostki plan na 2014	budżet województwa plan na 2014					
1	2	3	4	5					6
1.	Rozbudowa i modernizacja Oddziału Psychiatrycznego Nr 2 Wojewódzkiego Podkarpackiego Szpitala Psychiatrycznego w Zurawicy	2 360 390,00	3 000,00	2 357 390,00		1 281 287,55	54,35%	5 871,90	195,73%
2.	Termomodernizacja Wojewódzkiego Podkarpackiego Szpitala Psychiatrycznego w Zurawicy – budynek przy ul. Wybrzeże Marszałka F. Focha 31 i 33 w Przemysłu - wymiana stolarki okiennej - kontynuacja	49 075,00	1 075,00	48 000,00		39 170,30	81,60%	66,70	0,06%
3.	Przebudowa budynku nr 2 na Oddział Psychogeriatryczny – przyłącz sieci sanitarnych	2 000,00	2 000,00	0,00		0,00	0,00%	492,00	24,60%
4.	Zakup samochodu osobowo dostawczego	80 000,00	8 000,00	72 000,00		79 636,38	110,61%	316,11	0,01%
5.	Zakup kotła warzelnego gazowego	22 007,00	2 007,00	20 000,00		15 287,47	76,43%	26,03	0,01%
	<b>RAZEM</b>	<b>2 513 472,00</b>	<b>16 082,00</b>	<b>2 497 390,00</b>		<b>1 415 381,70</b>	<b>56,67%</b>	<b>6 772,74</b>	<b>42,11%</b>




**IV. Wykonanie planu 2014r.przychodów z działalności WSPR za okres 01.01.- 31.12.2014r.**

		Plan na 2014r	Zmiana planu od 01.10.2014r	Wykon. planu za.2014r.
I	<b>Przychody ze sprzedaży produktów</b>	22 020 000,00	22 020 000,00	<b>20 998 015,04</b>
	1.Przychody z odpłatnych świadczeń zdrowotnych	22 020 000,00	22 020 000,00	20 998 015,04
	- NFZ (kontrakt)	18 229 000,00	18 229 000,00	18 059 559,15
	- osobom fizycznym	160 000,00	160 000,00	32 095,00
	- Zakładom Opieki Zdr. (w tym: transporty medyczne)	3 631 000,00	3 631 000,00	2 906 360,89
II	<b>Przychody ze sprzedaży pozostałych usług (media, czynsz, diagnostyka itp.)</b>	1 280 000,00	1 280 000,00	<b>1 416 120,52</b>
	Razem przychody ze sprzedaży			<b>22 414 135,56</b>
III	Pozostałe przychody operacyjne			<b>433 602,55</b>
IV	Przychody finansowe			<b>108 165,81</b>
	<b>RAZEM przychody</b>	<b>23 300 000,00</b>	<b>23 300 000,00</b>	<b>22 955 903,92</b>
	Zmiana stanu produktów			<b>37 155,12</b>
	<b>Razem</b>			<b>22 993 059,04</b>
V	Dotacje celowe	0	568 610,00	567 221,00
	<b>OGÓŁEM</b>	<b>23 300 000,00</b>	<b>23 868 610,00</b>	<b>23 523 124,92</b>

Rzeszów, 27.02.2015r.

Główny Księgowy



Dyrektor



Andrzej Kwiatkowski

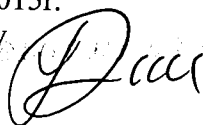
**V. Wykonanie plan finansowego 2014r. w ujęciu kosztowym  
 za okres od 01.01.-31.12.2014r.**

	Plan na 2014r.	Zmiana pl.od 01.12.2014r	Wykon. planu za 2014r.
1. <b>Koszty ogółem rodzajowe, w tym:</b>	23 300 000,00	23 300 000,00	<b>23 042 123,44</b>
- wynagrodzenia i pochodne	16 240 000,00	15 700 000,00	15 532 918,68
- remonty	180 000,00	285 000,00	251 980,27
- pozostałe koszty bieżące	6 880 000,00	7 315 000,00	7 257 224 19
2 <b>Pozostałe koszty operacyjne</b>			<b>43 111,44</b>
3 <b>Koszty finansowe</b>			<b>32 351,66</b>
<b>Koszty razem</b>			<b>23 117 586,54</b>


	Stan na 01.01.2013r.	Stan na 31.12.2013r.	Stan na 31.12.2014r.
1. <b>Zobowiązania w tym: wymagalne</b>	3 140 000	3 140 000	2 708 460,99 0
2. <b>Należności w tym: wymagalne</b>	1 774 000	2 074 000	1 690 113,71 486 648,28
3. <b>Środki pieniężne</b>	3 261 000	3 261 000	2 883 920,19

Rzeszów, 27.02.2015r.

Główny Księgowy



Dyrektor



Dyrektor  
 Wojewódzkiej Stacji Pogotowia  
 Ratunkowego w Rzeszowie  
 dr hab. inż. Kwiatkowska

**VI. Wykonanie planowanego na 2014r, rachunku zysków i strat**  
**za okres 0d 01.01.-31.12.2014r.**


Lp.	WYSZCZEGÓLNIENIE	Plan na 2014r.	Zmiana planu od 1.05.2014r.	Zmiana planu od 1.12.2014r	Wykon. planu za 2014r.
A.	<b>Przychody netto ze sprzed i zrównane z nimi</b>	23 300 000,00	23 300 000,00	23 300 000,00	22 451 290,68
I.	Przychody netto ze sprzedaży produktów	23 300 000,00	23 300 000,00	23 300 000,00	22 414 135,56
II.	Zmiana stanu produktów	-	-	-	37 155,12
III.	Koszt wytw. produktów na własne potrzeby jednostki	-	-	-	-
IV.	Przychody netto ze sprzed. Towarów i mater.	-	-	-	-
B.	<b>Koszty działalności operacyjnej</b>	3 300 000,00	23 300 000,00	23 300 000,00	23 042 123,44
I.	Amortyzacja	1 100 000,00	1 100 000,00	1 280 000,00	1 278 375,72
II.	Zużycie materiałów i energii	700 000,00	2 600 000,00	2 700 000,00	2 679 901,61
III.	Usługi obce	2 800 000,00	2 800 000,00	2 985 000,00	2 921 050,03
IV.	Podatki i opłaty	120 000,00	120 000,00	120 000,00	117 659,74
V.	Wynagrodzenia	13 470 000,00	13 470 000,00	13 020 000,00	12 858 068,95
VI.	Ubezpieczenia społeczne inne świadczenia	2 830 000,00	2 830 000,00	2 680 000,00	2 674 849,73
VII.	Pozostałe koszty rodzajowe	280 000,00	380 000,00	515 000,00	512 217,66
VIII.	Wartość sprzedanych towarów i materiałów	-	-	-	-
C.	<b>(strata) ze sprzedaży (A-B)</b>	-	-	-	- 590 832,76
D.	<b>Pozostałe przychody operacyjne</b>	-	-	-	433 602,55
E.	<b>Pozostałe koszty operacyjne</b>	-	-	-	43 111,44
F.	<b>Zysk (strata) z dział.operac. (C+D-E)</b>	-	-	-	-200 341,65
G.	<b>Przychody finansowe</b>	20 000,00	20 000,00	20 000,00	108 165,81
H.	<b>Koszty finansowe</b>	20 000,00	20 000,00	20 000,00	32 351,66
I.	<b>Zysk (strata) z dział.gospod.(F+G-H)</b>	-	-	-	-124 527,50
J.	<b>Wynik zdarzeń nadzwycz. (J.I.-J.II)</b>	-	-	-	-
K.	<b>Zysk (strata) brutt (I+-J)</b>	-	-	-	-124 527,50
L.	<b>Podatek dochodowy</b>	-	-	-	351,00
M.	<b>(strata) netto (K-L-M)</b>	-	-	-	-124 878,50

Rzeszów, 27.02.2015r.

Główny Księgowy



Dyrektor



Dyrektor  
 Włodzisław Stępień  
 Kwartalnikowo  
 Anna Kwiatkowska

**I. Wykonanie planu 2014r. zakupów gotowych dóbr  
 inwestycyjnych / cena jedn. pow.3,5 tys. zł /  
 za okres od 01.01 – 31.12.2014r.**

Lp.	Wyszczególnienie	Ilość	Cena (zł)	Wartość (zł) Plan 2014	Zmiana planu od 01.05.2014r.	Zmiana planu od 01.10.2014r	Zmiana planu od 01.12.2014r.	Wykon.planu za 2014r.
1.	Zakup: - karetka transport. -ambulans sanitarny typ C Crafter	2 zm.1		300 000,00	300 000,00	200 000,00	203 000,00	<b>202 468,19</b>
	W tym; dotacja U.Marszałk.	1				335 000,00	335 000,00	<b>331 643,80</b>
						325 000,00	325 000,00	<b>2 684,23</b> 324 951,00
2.	Zakup sprz.komp. zakup serwera oraz oprogramow.	-		100 000,00	100 000,00	134 000,00	134 000,00	<b>127 603,68</b>
3.	Zakup sprzętu medycznego;			95 000,00	90 000,00	151 850,00	151 850,00	<b>151 394,77</b>
	-resp.pneumat.	1				12 850,00	12 850,00	12 801,75
	- respirator transportowy	1		7 000,00	7 000,00	0	0	0
	- pompa infuzyjna	1		7 000,00	7 000,00	0	0	0
	- kasety + ekrany do cyfrowej obróbki zdjęć	5		25 000,00	25 000,00	0	0	0
	- stół operacyjny	1		40 000,00	35 000,00	42 000,00	42 100,00	42 002,68
	- łóżka dla pacjentów Oddz. Paliat.-Hosp.	4		16 000,00	16 000,00	18 000,00	17 900,00	17 764,49
	-urząd. do mech. ucisk. kl. piersiow.	1				70 000,00	70 000,00	69 829,45
-krzeselko kardiol. w tym; dotacja U.Marszałk.	1				9 000,00	9 000,00	8 996,40	
					150 709,00	150 709,00	149 369,00	
4.	Zakup pozost. śr. Trwałych i sprzętu medycznego			45 000,00	45 000,00	125 000,00	116 000,00	<b>71 443,17</b>
	<b>RAZEM w tym dotacje celowe</b>			<b>540 000,00</b> 0	<b>535 000,00</b> 0	<b>945 850,00</b> <b>475 709,00</b>	<b>939 850,00</b> <b>475 709,00</b>	<b>887 237,84</b> <b>474 320,00</b>

Rzeszów, 27.02.2015r

Główny Księgowy

*[Podpis]*  
 Anna Chęć

Dyrektor

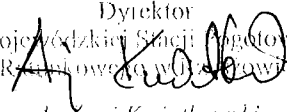
Dyrektor  
 Wojewódzkiej Stacji Pogotowia  
 Ratunkowego w Rzeszowie  
*[Podpis]*  
 Andrzej Świątkowski

**II. Wykonanie planu 2014r. realizacji inwestycji budowlano-  
montażowych w WSPR  
za okres od 01.01.-31.12.2014r.**

Lp.	Nazwa zadania i lokalizacja	Wartość kosztorysowa (zł)	Nakłady na rok planowany (zł)- środki własne	Zmiana planu od 01.05.2014	Zmiana pl. od 01.10.2014	Zmiana planu od 01,12,2014	Wykon. planu za 2014r.
1.	Wykonanie klimatyzacji Oddziału Paliatywno-Hospicyjnego	45 000,00	45 000,00	50 000,00	50 000,00	50 000,00	48 585,00
2.	Generator dwutlenku chloru /ciągła dest.wody/				62 000,00	62 000,00	61 463,10
3.	Wykon.odcinka drogi wew.i przyłącza co. do St,Kontr,Poj. Wyzwolenia 4				93 000,00	99 000,00	98 178 18
	<b>RAZEM</b> w tym dotacje celowe	0,00	45 000,00 0	50 000,00 0	205 000,00 92 901,00	211 000,00 92 901,00	<b>208 226,28</b> <b>92 901,00</b>

Rzeszów, 27.02.2015r.

Główny księgowy   
Wojewódzka Stacja Pogotowia

Dyrektor  
Wojewódzkiej Stacji Pogotowia  
Rzeszów ul. Dąbrowskiego 10  
  
Andrzej Kwiatkowski

### III. Wykonanie planu 2014r. remontów za okres od 01.01.- 31.12.2014r.

Lp.	Wyszczególnienie	Ilość	Cena	Wartość ze środków własnych	Zmiana planu. od 01.05.2014	Zmiana planu od 01.01.2014	Zmiana planu od 01.12.2014	Wykon. planu za 2014r.
1.	- remont sal 8,11,1,2,3 Oddziału Paliatywno-Hospicyjnego			60 000,00	60 000,00	101 000,00	101 000,00	100 800,06
2.	- remont korytarza II piętro			40 000,00	41 500,00	41 500,00	41 500,00	41 111,47
3.	- remont korytarza I piętro			0 000,00	38 500,00	0	0	0
4.	-remont izolacji pionowej Poniatowskiego 4					38 500,00	38 500,00	37 498,33
5.	Zbiorcze zadania równe i poniżej 50 tyś.zł			40 000,00	40 000,00	53 000,00	104 000,00	72 570,41
	<b>Razem</b>			180 000,00	180 000,00	234 000,00	285 000,00	<b>251 980,27</b>
	<b>w tym dotacje celowe</b>			0	0	0	0	<b>0</b>


Rzeszów, 27.02.2015r.

Główny Księgowy



Dyrektor  
 Wągrowódzkiej Stacji Popiołowa  
 Rybnikowej w Rzeszowie

Dyrektor



o.l. P. Barońka P. Jędrak Nw 10.

**SPRAWOZDANIE  
Z WYKONANIA PLANU FINANSOWEGO I PLANU INWESTYCYJNEGO  
WOJEWÓDZKIEGO OŚRODKA MEDYCyny PRACY W RZESZOWIE ZA ROK 2014**

URZĄD MARSZAŁKOWSKI  
WOJEWÓDZTWA PODKARPACKIEGO  
KANCLERZ STAŁY OGÓLNA  
il. zat. .... podpis .....

DEPARTAMENT  
Ochrony Zdrowia i Polityki Społecznej  
DNIA 23. LUT. 2015

**PRZYCHODY:**

L.p.	Źródło przychodów	WPLYNEŁO	Plan	Wykonanie	%
1.	Województwo Podkarpackie		2 337 950	2 337 554	100%
2.	Narodowy Fundusz Zdrowia		2 000 000	1 904 972	95%
3.	Pracodawcy (zakłady pracy)		1 390 000	1 416 862	102%
4.	Osoby fizyczne		1 100 000	1 075 242	98%
5.	Pozostałe przychody z działalności		242 930	212 496	87%
	<b>SUMA</b>		<b>7 070 880</b>	<b>6 947 126</b>	<b>98%</b>
6.	Przychody finansowe		20 000	19 494	97%
7.	Pozostałe przychody operacyjne		5 000	4 044	81%
	<b>OGÓŁEM</b>		<b>7 095 880</b>	<b>6 970 664</b>	<b>98%</b>

**KOSZTY:**

L.p.	Rodzaje kosztów	Plan	Wykonanie	%
1.	Wynagrodzenia i składki od nich naliczane	3 895 750	3 884 803	100%
2.	Remonty	5 000	2 830	57%
3.	Pozostałe koszty bieżące	3 183 130	3 139 369	99%
	<b>SUMA</b>	<b>7 083 880</b>	<b>7 027 002</b>	<b>99%</b>
4.	Koszty finansowe	500	868	174%
5.	Pozostałe koszty operacyjne	11 500	10 427	91%
	<b>SUMA</b>	<b>7 095 880</b>	<b>7 038 297</b>	<b>99%</b>

**NAKLADY INWESTYCYJNE:**

L.p.	Rodzaje nakładów	Plan	Wykonanie	%
1.	Zakup środków trwałych	315 000	269 689	86%
2.	Zakup wartości niematerialnych i prawnych	30 000	-	0%
	<b>SUMA</b>	<b>345 000</b>	<b>269 689</b>	<b>78%</b>

**NALEŻNOŚCI I ZOBOWIĄZANIA:**

L.p.	Wyszczególnienie	Stan	Wymagalne
1.	Należności	335 340	-
2.	Zobowiązania	117 469	-

Rzeszów, dnia 19 lutego 2015 r.

GLÓWNY KSIĘGOWY  
WOMP w Rzeszowie  
mgr inż. Bogusława Łogómiętko

DYREKTOR  
WOJEWÓDZKIEGO OŚRODKA  
MEDYCyny PRACY  
w Rzeszowie  
lek. med. Szczepan Jędrak

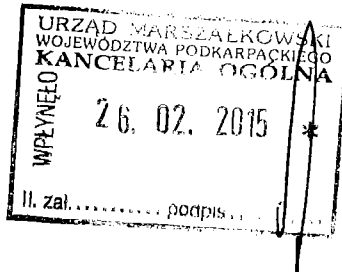





Rzeszów, dnia 26 lutego 2015 r.

KFK-032/5/15/MK

*OT P. Baran*



Pani  
**Teresa Gwizdak**  
Dyrektor  
Departamentu Ochrony Zdrowia  
i Polityki Społecznej  
Urząd Marszałkowski  
Województwa Podkarpackiego

W odpowiedzi na pismo z dnia 09 lutego 2015 r., znak pisma OZ.I.9024.10.2015.AB, przedkłada poniżej informacje z wykonania planu finansowego i inwestycyjnego za 2014 r. Wojewódzkiego Zespołu Specjalistycznego w Rzeszowie (wg stanu zdarzeń gospodarczych ujętych w systemie finansowo - księgowym do dnia 24.02.2015 r.)

### 1. Realizacja planu finansowego - przychody i koszty:

Pozycja	Plan 2014	Wykonanie 31.12.2014
Sprzedaż usług medycznych NFZ	18 000 000,00	17 063 321,37
Sprzedaż usług medycznych gotówkowa	1 900 000,00	1 632 808,00
Sprzedaż usług medycznych pozostała	4 100 000,00	3 597 013,73
Sprzedaż usług niemedycechnych	70 000,00	3 012,73
Pozostałe przychody operacyjne	1 600 000,00	1 245 108,73
Przychody finansowe	130 000,00	103 357,65
<b>Przychody ogółem</b>	<b>25 800 000,00</b>	<b>23 644 622,21</b>
Wynagrodzenia i pochodne	11 100 000,00	9 665 175,35
Remonty	400 000,00	87 647,19
Pozostałe koszty bieżące	13 820 000,00	12 555 484,12
Pozostałe koszty operacyjne	400 000,00	388 007,67
Koszty finansowe	80 000,00	17 594,44
<b>Koszty ogółem</b>	<b>25 800 000,00</b>	<b>22 713 908,77</b>
<b>WYNIK FINANSOWY</b>	<b>0,00</b>	<b>930 713,77</b>

### 2. Realizacja planu inwestycyjnego:

Nazwa	Plan wydatków 2014	Wykonanie wydatków 31.12.2014
Remont schodów wejścia głównego i wejścia bocznego do budynku przychodni przy ul. Hetmańskiej 120 w Rzeszowie. Wycena szacunkowa	22 000,00	0,00
Modernizacja pomieszczeń w budynkach przy ul. Warzywniej 3 i Hetmańskiej 120 w związku z przystosowaniem pomieszczeń dla potrzeb zespołu poradni i pracowni kardiologicznych przeniesionych z budynku przy ul. Hetmańskiej 120. Wycena na podstawie kosztorysu inwestorskiego.	2 846 853,30	1 831 315,50
Wprowadzenie innowacyjnych technologii medycznych w zakresie wczesnego wykrywania i leczenia chorób nowotworowych dla mieszkańców Podkarpacia poprzez przebudowę i doposażenie Zakładu Medycyny Nuklearnej WZS w Rzeszowie	5 976 079,00	0,00
Układ pomiarowo-rozliczeniowy w tym projekt. Wycena szacunkowa.	100 000,00	0,00
Program funkcjonalno-użytkowy Wojewódzkiego Centrum Ambulatoryjnej Skoordinowanej Opieki Medycznej. Wycena szacunkowa.	120 000,00	0,00
Zakup aparatu USG. Wycena szacunkowa.	380 000,00	268 920,00

Sporządził:



## Wojewódzki Zespół Specjalistyczny

Aparaty USG do podstawowej diagnostyki" ilość 10 szt. Wycena szacunkowa	1 000 000,00	4 900,00
Aparat RTG wraz z przystawką do zdjęć Tele-RTG. Wycena szacunkowa.	1 300 000,00	0,00
Elektronystagmograf. Wycena szacunkowa.	40 000,00	0,00
Kardiomonitor z pulsoksymetrem. Wycena szacunkowa.	15 000,00	0,00
Uroflowmetr. Wycena szacunkowa.	15 000,00	11 206,50
Defibrylator automatyczny. Wycena szacunkowa.	12 000,00	0,00
Synoptofor ze stolikiem. Wycena szacunkowa.	45 000,00	0,00
Rozwój e-usług medycznych i rozbudowa systemu informatycznego Wojewódzkiego Zespołu Specjalistycznego w Rzeszowie jako element Podkarpackiego Systemu Informacji Medycznej (PSIM)	3 711 169,74	27 731,70
Lancetron	7 000,00	5 199,00
<b>RAZEM</b>	<b>15 590 102,04</b>	<b>2 149 272,70</b>

### **3. Stan zobowiązań i należności:**

- Należności ogółem: 2 207 738,67 zł, w tym należności wymagalne 268 230,42 zł,
- Zobowiązania ogółem: 2 702 980,12 zł, w tym zobowiązania wymagalne 0,00 zł  
(zobowiązania długoterminowe: 230 580,22 zł, zobowiązania krótkoterminowe bez funduszy specjalnych: 2 472 399,90 zł).

*Marek Sosna*

Sporządził:

OBWÓD LECZNICTWA KOLEJOWEGO  
w Rzeszowie  
Samodzielny Publiczny  
Zakład Opieki Zdrowotnej  
35-201 Rzeszów, Plac Dworcowy 2  
tel. 17 852 88 00, fax 17 853 36 81  
REGON 140610000, NIP 140-000-0000

## Wykonanie planu finansowego Obwodu Lecznictwa Kolejowego w Rzeszowie SP ZOZ za 2014 rok (zł)

Lp.	Wyszczególnienie	Plan	Wykonanie
<b>I</b>	<b>Przychody ogółem</b> w tym:	<b>3 770 000</b>	<b>4 006 933</b>
1	Przychody własne	3 720 000	3 705 374
2	Dotacja	301 559	301 559
<b>II</b>	<b>Koszty ogółem</b> w tym:	<b>3 750 000</b>	<b>3 654 825</b>
1	Wynagrodzenia	1 800 000	1 776 212
2	Składki ZUS	300 000	285 224
3	Pozostałe koszty w tym: remonty	1 650 000 100 000	1 593 389 63 734
<b>III</b>	<b>Nakłady Inwestycyjne</b> w tym m.in. zakup sprzętu.med.	<b>550 000</b>	<b>515 861</b>
<b>IV</b>	<b>Stan należności</b> w tym: wymagalne		<b>311 529</b> 6 751
<b>V</b>	<b>Stan zobowiązań</b> w tym: wymagalne		<b>428 945</b> 560

Rzeszów, dnia 24.02.2015r.

GLÓWNY KSIĘGOWY  
*[Signature]*  
mgr Maria Łukasz

DYREKTOR  
*[Signature]*  
lek. med. Andrzej Trzeciak

## **Wykonanie**

### **planu finansowego za 2014 rok**

	<i>Plan po zmianach</i>	<i>Wykonanie</i> <i>/w zł/</i>
<b>I. PRZYCHODY</b>	<b>5 900 000</b>	<b>5 878 663</b>
w tym:		
<i>Przychody ze sprzedaży</i>	<i>5 720 000</i>	<i>5 702 880</i>
<i>Pozostałe przychody</i>	<i>180 000</i>	<i>175 783</i>
<b>II. DOTACJE</b>	<b>539 520</b>	<b>485 866</b>
<b>III. KOSZTY</b>	<b>5 900 000</b>	<b>5 868 590</b>
w tym:		
<i>Wynagrodzenia</i>	<i>3 500 000</i>	<i>3 494 337</i>
<i>ZUS</i>	<i>630 000</i>	<i>618 423</i>
<i>Pozostałe koszty</i>	<i>1 770 000</i>	<i>1 755 830</i>
<i>W tym:</i>		
<i>remonty</i>	<i>0</i>	<i>0</i>
<b>IV. NAKŁADY INWESTYCYJNE</b>	<b>635 000</b>	<b>560 532</b>
<b>V. STAN NALEŻNOŚCI</b>		
- <i>na początek roku</i>	<i>481 335</i>	
- <i>na koniec roku</i>	<i>460 973</i>	
<b>VI. STAN ZOBOWIĄZAŃ</b>		
- <i>na początek roku</i>	<i>556 290</i>	
- <i>na koniec roku</i>	<i>579 888</i>	
<b>VII. STAN ŚRODKÓW PIENIĘŻNYCH</b>		
- <i>na początek roku</i>	<i>889 087</i>	
- <i>na koniec roku</i>	<i>936 447</i>	
-		
-		

Przemyśl, dnia 24.02.2015 r.

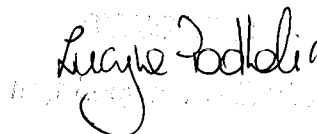
Dyrektor  
*Lucyna Baldzińska*  
mgr Lucyna Baldzińska

OBWÓD LECZNICTWA KOLEJOWEGO W PRZEMYŚLU  
SAMODZIELNY PUBLICZNY ZOZ  
NIP 795 20 84-011, Regon 010647722  
Przychodnia Kolejowa  
37-700 Przemyśl, ul. Sportowa 6  
tel. 16 675 11 36, fax 16 675 11 38

**Informacja o stanie  
należności i zobowiązań krótkoterminowych  
na dzień 31.12. 2014 r.**

/w zł/

<b>1. Należności</b>	<b>460 973</b>	
	<b>w tym wymagalne:</b>	<b>24 112</b>
<b>2. Zobowiązania</b>	<b>579 888</b>	
	<b>w tym wymagalne:</b>	<b>0</b>

  
Lucyna Zdzienicka

Przemyśl, dnia 24.02.2015 r.

**INFORMACJA DOTYCZĄCA**  
**NAKLADÓW INWESTYCYJNYCH PONIESIONYCH W 2014 r.**

Lp.	Wyszczególnienie	Plan na 2014		Wykonanie	Uwagi
		Źródła finansowania	Kwota /zł/		
1.	Wydutki inwestycyjne	Razem :	635 000	560 532	
		budżet województwa	539 520	485 866	
		środki własne	95 480	74 766	

W rozbiciu na zrealizowane zadania inwestycyjne:

Lp.	Nazwa zadania	Poniesione nakłady	
		Źródła finansowania	kwota
1.	„Adaptacja pracowni RTG w zakresie zainstalowania nowego aparatu radiologicznego i wyposażenie tej pracowni w nowy, stacjonarny z funkcjami cyfrowymi aparat RTG do zdjęć kostno -płucnych”	<b>Razem:</b>	386 812,93
		budżet województwa	346 610,04
		środki własne	40 202,89
2.	„Zakup, montaż i uruchomienie sprzętu medycznego, zestawów komputerowych i centrali telefonicznej”	<b>Razem:</b>	173 719,12
		budżet województwa	139 256,23
		środki własne	34 462,89



## **Korekta planu finansowego** **na 2014 rok**

	plan	zmiana	/ w zł / plan po zmianach
<b>I. PRZYCHODY</b>	<b>5 830 000</b>	<b>+70 000</b>	<b>5 900 000</b>
w tym			
1. Przychody ze sprzedaży	5 720 000		5 720 000
2. Pozostałe przychody	110 000	+70 000	180 000
<b>II DOTACJE</b>	<b>0</b>	<b>+539 520</b>	<b>539 520</b>
<b>III. KOSZTY</b>	<b>5 830 000</b>	<b>+70 000</b>	<b>5 900 000</b>
w tym:			
1. Wynagrodzenia	3 500 000		3 500 000
2. ZUS	635 000	-5 000	630 000
3. Pozostałe koszty	1 695 000	+75 000	1 770 000
w tym:			
remonty	0		0
<b>IV. NAKŁ. INWESTYCYJNE</b>	<b>35 000</b>	<b>+600 000</b>	<b>635 000</b>
<b>V. STAN NALEŻNOŚCI</b>			
- na początek roku	481 335		
- na koniec roku	500 000		
<b>VI. STAN ZOBOWIĄZAŃ</b>			
- na początek roku	556 290		
- na koniec roku	550 000		
<b>VII. STAN ŚRODKÓW PIENIĘŻNYCH</b>			
- na początek roku	889 087		
- na koniec roku	950 000		

Przemyśl, dnia 07.10.2014 r.

DYREKTOR  
*Lucyna Podhalicz*  
Lucyna Podhalicz

Wojewódzki Ośrodek Terapii Uzależnień  
 ul. Krakowska 110  
 41-200 Rzeszów  
 WOTU-320/2015/15  
 NIP 613 202 007 KRS 000724294

Rzeszów 23.02.2015


02 L P. Beaworice

DEPARTAMENT  
Ochrony Zdrowia i Polityki Społecznej

DZIA 25. LUT. 2015 \*

WPLYNEŁO 943/2015

Pani  
**Teresa Gwizdak**  
 Dyrektor  
 Departamentu Ochrony Zdrowia  
 i Polityki Społecznej



W odpowiedzi na pismo OZ.I.9024.10.2015.AB przekazuję informacje o wykonaniu planu finansowego za 2014 rok.

### 1. Plan przychodów

		Plan na 2014r	Wykonanie na 31.12.2014r
1.	Kontrakt z NFZ	1.550.623	1.597.260
2.	Przychody finansowe	4.000	2.449
3.	Inne przychody	3.568	4.489
4.	Dotacje	19.988	19.988
<b>Razem:</b>		<b>1.578.179</b>	<b>1.624.186</b>

### 2. Plan i wykonanie kosztów

		Plan na 2014r	Wykonanie na 31.12.2013r
1.	Wynagrodzenia i pochodne	1.330.179	1.316.622
2.	Remonty	22.000	21.750
3.	Pozostałe koszty bieżące	226.000	211.224
<b>Razem:</b>		<b>1.578.179</b>	<b>1.549.596</b>

3. WOTU w Rzeszowie nie planowało inwestycji

4. Zobowiązania i należności wg stanu na 31.12.2014r  
 /WOTU nie ma zobowiązań i należności wymagalnych/

#### Zobowiązania

1.	Z tyt. składek na ubezpieczenia społeczne	87.919
2.	Z tyt. podatku od os. fizycznych	17.148
3.	Z tyt. dostaw towarów i usług	13.765
4.	Z tyt. wynagrodzeń	94.864
<b>Razem:</b>		<b>213.696</b>

#### Należności

1.	Narodowy Fundusz Zdrowia	165.026
2.	Pozostałe	71
		<b>165.097</b>

Sporządził:  
 GŁÓWNY KSIĘGOWY  
 mgr Roman Pisarczyk

Dyrektor  
 Wojewódzkiego Ośrodka Terapii Uzależnień  
 w Rzeszowie  
 lek. med. Tadeusz Boratyn





# WOJEWÓDZKI OŚRODEK TERAPII UZALEŻNIENIA OD ALKOHOLU I WSPÓLUZALEŻNIENIA

w Stalowej Woli

Załącznik Nr 15,

37-464 Stalowa Wola, ul. Dąbrowskiego 7, tel. (15) 844-86-16, 844-88-08

www.wotuaiw-podkarpackie.eu

NIP: 867-18-81-084; REGON: 830407294; KRS: 0000014593

WOTUaiW2 – 24/2015

Stalowa Wola, 19 lutego 2015 r.

Urząd Marszałkowski  
Województwa Podkarpackiego  
Departament Ochrony Zdrowia  
i Polityki Społecznej

Na podstawie art. 265 ustawy z dnia 27 sierpnia 2009 roku o finansach publicznych Wojewódzki Ośrodek Terapii Uzależnienia od Alkoholu i Współuzależnienia w Stalowej Woli przesyła roczne sprawozdanie z wykonania planu finansowego za 2014 rok

## Punkt 1 – Plan i wykonanie przychodów wg źródeł ich uzyskania

Lp.	Wyszczególnienie	Plan przychodów	Wykonanie przychodów	Realizacja w %
1.	Przychody z usług medycznych, w tym:	2 830 000,00	2 829 076,80	99,97
	NFZ	2 830 000,00	2 829 076,80	99,97
	Samorząd terytorialny	-	-	-
	Centralny organ administracji	-	-	-
	Osoba fizyczna	-	-	-
2.	Przychody inne statutowe	6 000,00	6 040,00	100,67
3.	Przychody finansowe	30 000,00	29 872,32	99,57
4.	Przychody operacyjne	53 000,00	52 938,66	99,88
	<b>RAZEM</b>	<b>2 919 000,00</b>	<b>2 917 927,78</b>	<b>99,96</b>

## Punkt 2 – Plan i wykonanie kosztów

Lp.	Wyszczególnienie	Plan kosztów	Wykonanie kosztów	Realizacja w %
1.	<b>Koszty,</b> w tym:	<b>2 919 000,00</b>	<b>2 902 344,06</b>	<b>99,43</b>
	Wynagrodzenia i pochodne	2 256 000,00	2 245 800,68	99,55
	Remonty	2 500,00	0,00	0,00
	Pozostałe koszty bieżące	633 500,00	630 172,38	99,47
	Inne koszty	27 000,00	26 371,00	97,67

## Punkt 3 – Plan i wykonanie nakładów inwestycyjnych

Lp.	Wyszczególnienie	Plan kosztów	Wykonanie kosztów	Realizacja w %
1.	Nakłady inwestycyjne	150 000,00	150 302,21	100,20

## Punkt 4 – Stan zobowiązań i należności

Zobowiązania	592 870,60
Należności	289 424,93

Zobowiązania wymagalne oraz długoterminowe nie występują.

Z poważaniem

**DYREKTOR**  
Wojewódzkiego Ośrodka Terapii  
Uzależnienia od Alkoholu i Współuzależnienia  
w Stalowej Woli  
*mgr Sławomir Grab*

**UCHWAŁA Nr 35 / 708 / 15**  
**ZARZĄDU WOJEWÓDZTWA PODKARPACKIEGO**  
**w RZESZOWIE**  
z dnia 17 marca 2015 r.

**w sprawie zatwierdzenia sprawozdania z realizacji Programu Działalności  
Podkarpackiego Ośrodka Doradztwa Rolniczego w Boguchwale za 2014 rok.**

Na podstawie art. 41 ust. 1 ustawy z dnia 5 czerwca 1998 r. o samorządzie województwa (Dz.U. z 2013 r., poz. 596 z późn. zm.), art. 3 ust. 3, art. 12 ust. 1 pkt 2 oraz art. 12 ust. 1b ustawy z dnia 22 października 2004 r. o jednostkach doradztwa rolniczego (Dz.U. z 2013 r., poz. 474) przy uwzględnieniu pozytywnej opinii Rady Społecznej Doradztwa Rolniczego działającej przy Podkarpackim Ośrodku Doradztwa Rolniczego w Boguchwale z dnia 18.02.2015 r.,

**Zarząd Województwa Podkarpackiego w Rzeszowie**  
**uchwala, co następuje:**

§ 1

Zatwierdza się sprawozdanie z realizacji Programu Działalności Podkarpackiego Ośrodka Doradztwa Rolniczego w Boguchwale za 2014 rok, przedłożone przez Dyrektora Podkarpackiego Ośrodka Doradztwa Rolniczego w Boguchwale, stanowiące załącznik do niniejszej uchwały.

§ 2

Niniejszą uchwałę przedkłada się Sejmikowi Województwa Podkarpackiego w terminie do 30 kwietnia br.

§ 3

Wykonanie uchwały powierza się Dyrektorowi Departamentu Rolnictwa, Geodezji i Gospodarki Mieniem Urzędu Marszałkowskiego Województwa Podkarpackiego.

§ 4

Uchwała wchodzi w życie z dniem podjęcia.

## UZASADNIENIE

### **do projektu Uchwały Zarządu Województwa Podkarpackiego w Rzeszowie w sprawie zatwierdzenia sprawozdania z realizacji Programu Działalności Podkarpackiego Ośrodka Doradztwa Rolniczego w Boguchwale za 2014 rok.**

Zgodnie z art. 3 ust. 3 i art.12 ust.1 pkt 2 ustawy z dnia 22 października 2004 r. o jednostkach doradztwa rolniczego (Dz.U. z 2013 r., poz. 474) sprawozdanie z realizacji rocznego programu działalności Wojewódzkich Ośrodków Doradztwa Rolniczego zatwierdza Zarząd Województwa.

Na podstawie art. 12 ust.1 pkt 2 dyrektor jednostki doradztwa rolniczego przedkłada do zatwierdzenia organowi, któremu ta jednostka podlega sprawozdanie z realizacji rocznego programu działalności jednostki doradztwa rolniczego – w terminie do dnia 28 lutego roku następującego po roku, który sprawozdanie obejmuje.

Wypełniając powyższy obowiązek Dyrektor Podkarpackiego Ośrodka Doradztwa Rolniczego w Boguchwale przedłożył do zatwierdzenia sprawozdanie z realizacji Programu Działalności Podkarpackiego Ośrodka Doradztwa Rolniczego w Boguchwale za 2014 rok. Sprawozdanie to zgodnie z wymogiem określonym w art. 9 ust 3 pkt 1 w/w ustawy o jednostkach doradztwa rolniczego zostało pozytywnie zaopiniowane przez Radę Społeczną Doradztwa Rolniczego działającą przy Podkarpackim Ośrodku Doradztwa Rolniczego w Boguchwale, uchwałą 1/II/2015 podjętą na posiedzeniu w dniu 18 lutego 2015 r.

Mając na uwadze art. 12 ust 1b ustawy o jednostkach doradztwa rolniczego, Zarząd Województwa Podkarpackiego zobowiązany jest do przedłożenia zatwierdzonego sprawozdania z realizacji Programu Działalności Podkarpackiego Ośrodka Doradztwa Rolniczego w Boguchwale za 2014 rok Sejmikowi Województwa Podkarpackiego, w terminie do 30 kwietnia br.

Akceptując zapisy przedłożonego sprawozdania zasadnym staje się jego zatwierdzenie poprzez przyjęcie niniejszej uchwały.



**Podkarpacki Ośrodek Doradztwa Rolniczego**

36-040 Boguchwała, ul. Tkaczowa 146

tel. 17 87 01 500, fax 17 87 01 502, sekretariat 17 87 01 507

www.podrb.pl, e-mail: boguchwala@podrb.pl

---

## **SPRAWOZDANIE**

# **Z DZIAŁALNOŚCI PODKARPACKIEGO OŚRODKA DORADZTWA ROLNICZEGO W BOGUCHWALE ZA 2014 ROK**

Opracował:

**DYREKTOR**  
  
*mgr inż. Jerzy Jakubiec*

Styczeń 2015 rok

## **Sprawozdanie z realizacji rocznego programu działalności PODR w Boguchwale za 2014 r.**

Zadania realizowane przez PODR w Boguchwale wynikały z założeń zawartych w „Programie działalności PODR w Boguchwale na 2014 r.”, które zostały opracowane zgodnie z art. 8 ust.1 pkt 1 ustawy o jednostkach doradztwa rolniczego (Dz. U. z 2013 r., poz. 474).

Pracownicy PODR w Boguchwale w 2014 r. podejmowali przede wszystkim działania na rzecz stymulowania rozwoju rolnictwa, jak również pobudzali i wspierali rozwój całych społeczności wiejskich. W realizacji podstawowych zadań wykorzystywali cztery rodzaje działań: doradcze, szkoleniowe, informacyjne, upowszechnieniowe i promocyjne.

Realizacja wszystkich zadań zawartych w programie działania koncentrowała się na współpracy z organizacjami działającymi na rzecz rolnictwa i realizacji celów strategicznych oraz priorytetów rozwoju rolnictwa i obszarów wiejskich województwa podkarpackiego zawartych w:

1. Strategii Rozwoju Województwa – Podkarpackie 2020 (sierpień 2013),
2. Programie Rozwoju Obszarów Wiejskich 2014-2020 (projekt, wersja I z 26.07.2013r.),
3. Strategii Zrównoważonego Rozwoju Wsi, Rolnictwa i Rybactwa na lata 2012-2020 (Warszawa, 2012).

W 2014 r. cele do jakich zmierzał Ośrodek w pracy doradczej obejmował następujące priorytety:

1. Ułatwienie transferu wiedzy i innowacji w rolnictwie, leśnictwie i na obszarach wiejskich.
2. Poprawa konkurencyjności wszystkich rodzajów gospodarki rolnej i zwiększenie rentowności gospodarstw rolnych.
3. Poprawa organizacji łańcucha żywnościowego i promowanie zarządzania ryzykiem w rolnictwie.
4. Odtwarzanie, chronienie i wzmacnianie ekosystemów zależnych od rolnictwa i leśnictwa.
5. Wspieranie efektywnego gospodarowania zasobami i przechodzenia na gospodarkę niskoemisyjną i odporną na zmianę klimatu w sektorach: rolnym, spożywczym i leśnym.
6. Zwiększenie włączenia społecznego, ograniczenie ubóstwa i promowanie rozwoju gospodarczego na obszarach wiejskich.
7. Prowadzenie działalności szkoleniowej w ramach działalności statutowej i komercyjnej.
8. Wspieranie działań merytorycznych Ośrodka poprzez publikację wydawnictw własnych i promocję PODR.
9. Promocja sektora rolnego poprzez organizację imprez wystawienniczo-handlowych,
10. Prowadzenie działalności komercyjnej.
11. Realizacja programów szkoleniowych i pomocowych.

Specjaliści doradztwa rolniczego Podkarpackiego Ośrodka Doradztwa Rolniczego w Boguchwale kontynuowali współpracę z 109 332 gospodarstwami rolnymi na planowaną ilość 108 632 (wykonanie planu 100,6%). W gospodarstwach tych doradztwo rolnicze

realizowane było poprzez porady oraz doradztwo indywidualne i grupowe, zapewniając kompleksowość usług doradczych i przekazywanie stosownych informacji rolniczych zgodnie ze szczegółowym tabelarycznym zestawieniem umieszczonym w dalszej części programu działalności PODR w Boguchwale za 2014 rok.

Dzięki dużemu zaangażowaniu pracowników PODR w Boguchwale, planowane zadania w 2014 r. zostały w pełni zrealizowane.

Pracownicy PODR w Boguchwale wykonali również zadania ponadplanowe, które związane były z przywracaniem potencjału produkcji rolnej w wyniku wystąpienia klęsk żywiołowych oraz wprowadzeniem odpowiednich działań zapobiegawczych i szacowali szkody wyrządzone przez zwierzynę. Innym dodatkowym działaniem było kontynuowanie działalności uruchomionej od 22 lutego 2010 r. w Centrum Kształcenia w ramach projektu „Wioska Internetowa – kształcenie na odległość na terenach wiejskich”.

Podkarpackim Ośrodkiem Doradztwa Rolniczego w Boguchwale w 2014 r. kierował: .  
– dyrektor Jerzy Jakubiec powołany uchwałą nr 258/6316/13 Zarządu Województwa Podkarpackiego z dnia 19 sierpnia 2013 r. oraz zastępca dyrektora – Janina Kamińska, powołana na to stanowisko przez Zarząd Województwa Podkarpackiego uchwałą nr 262/6430/13 z dnia 27 sierpnia 2013 r.

Za sprawy finansowe odpowiedzialną była główna księgowa – Anna Gajda.

Zadania zapisane w programie działalności na 2014 r. realizowała załoga, której stan zatrudnienia na 31.12.2014 r. wynosił 311 osób i był niższy o 8 pracowników w porównaniu z rokiem 2013.

Przygotowanie zawodowe pracowników do pełnienia funkcji doradcy rolniczego utrzymało się na tym samym poziomie, jak w roku poprzednim. Wykształcenie wyższe posiada 242 osoby (78% załogi), średnie – 56 osób (18%), zawodowe – 10 osób (3%) i podstawowe – 3 osoby (1%).

Lista doradców rolnośrodowiskowych z uprawnieniami do prowadzenia doradztwa w ramach programu rolnośrodowiskowego na lata 2007-2013 obejmuje 95 pracowników, w tym; w PZDR – 90, a w Ośrodku w Boguchwale – 5 pracowników.

Na krajowej liście doradców rolniczych jest 200 pracowników, w tym: w PZDR – 164 pracowników, a w Ośrodku w Boguchwale – 36 pracowników.

Ekspertami integrowanej produkcji jest 5 pracowników w tym: w PZDR – 2 pracowników, a w Ośrodku w Boguchwale – 3 pracowników.

Przy PODR w Boguchwale w oparciu o umowę z ARiMR, dyrektor – Jerzy Jakubiec powołał Zespół Ekspertów, który udziela nieodpłatnej pomocy wnioskodawcom i beneficjentom działań PROW 2007-2013. W skład Zespołu Ekspertów wchodzi 42 osoby, w tym: 35 osób, to pracownicy PODR w Boguchwale i 7 ekspertów zewnętrznych z PIR – 4 osoby, URz. – 2 osoby i 1 osoba z Zakładu Doświadczalnego Instytutu Zootechniki w Chorzelowie.

W zarządzaniu Ośrodkiem, dyrektorowi PODR w Boguchwale jako organ opiniodawczo-doradczy, pomagała 11 osobowa Rada Społeczna Doradztwa Rolniczego działająca przy PODR w Boguchwale.

Pracami Rady kierował przewodniczący – prof. Stanisław Sosnowski oraz zastępcy przewodniczącego Stanisław Bartman i Wiesław Baranowski.

W skład Rady Społecznej Doradztwa Rolniczego działającej przy PODR w Boguchwale wchodzi:

1. Wiesław Baranowski – przedstawiciel Sejmiku Województwa Podkarpackiego,
2. Mariusz Bednarz – przedstawiciel Zarządu Województwa Podkarpackiego,
3. Stanisław Bartman – przedstawiciel Podkarpackiej Izby Rolniczej,
4. Arkadiusz Bęben – przedstawiciel Podkarpackiej Izby Rolniczej,
5. Stanisław Uchman – przedstawiciel Wojewódzkiego Związku Kółek i Organizacji Rolniczych,
6. Bogusław Maśnik – przedstawiciel Związku Zawodowego Rolnictwa „SAMOOBRONA” Województwa Podkarpackiego,
7. Rafał Kumek – przedstawiciel Związku Zawodowego Centrum Narodowe Młodych Rolników,
8. Władysław Rak – przedstawiciel Związku Zawodowego Rolników „OJCZYŻNA”,
9. Stanisław Sosnowski – przedstawiciel Wyższej Szkoły Inżynieryjno-Ekonomicznej z siedzibą w Rzeszowie,
10. Zbigniew Czerniakowski – przedstawiciel Uniwersytetu Rzeszowskiego,
11. Kazimierz Sroka – przedstawiciel Zespołu Szkół Agro-Technicznych im. Wincentego Witosa w Ropczycach.

RSDR od chwili jej powołania, tj. od 24 lutego 2005 r. (Zarządzenie nr 39/05 Wojewody Podkarpackiego), odbyła 47 posiedzeń. W roku 2014 RSDR funkcjonuje w drugiej 5-cio letniej kadencji (uchwała nr 255/4998/10 Zarządu Województwa Podkarpackiego z dnia 16 lutego 2010 r., która weszła w życie z dniem 24 lutego 2010 r.). W 2014 r. Rada spotkała się na swych posiedzeniach 4 razy. RSDR, jako organ doradczy dyrektora, podjęła i przedyskutowała wszystkie problemy z jakimi dyrektor PODR w Boguchwale zwrócił się do Rady. RSDR swe decyzje i opinie wyraziła w 11 uchwałach jakie podjęła w 2014 r.

Uchwały dotyczyły:

- opinii dotyczących realizacji programu działania i planu finansowego za 2013 r. – 2 uchwały,
- opinii dotyczących zmian w planie finansowym w 2014 r. – 4 uchwały,
- opinii dotyczących zmian w cenniku usług świadczonych odpłatnie przez PODR w Boguchwale – 2 uchwały,
- opinii dotyczących zmian w programie działalności PODR na 2014 r. – 1 uchwała,
- opinii dotyczących rocznego programu działania i planu finansowego na 2015 r. – 2 uchwały.

Sprawozdanie z realizacji rocznego programu działalności Podkarpackiego Ośrodka Doradztwa Rolniczego w Boguchwale za 2014 r. nawiązuje do „Programu działalności PODR w Boguchwale na 2014 r.” i w dalszej części w szczegółowy sposób opisuje realizację wykonania zadań i uzyskane efekty.

Specjaliści doradztwa rolniczego Podkarpackiego Ośrodka Doradztwa Rolniczego w Boguchwale nawiązali współpracę z 109 332 gospodarstwami, w tym:

- 98 518 rolników wyraziło zgodę na przetwarzanie danych osobowych w zakresie działalności doradczej i ściśle ze specjalistami powiatowymi i gminnymi realizowali zadania, jakie były zapisane w programie działalności na 2014 r. Wykaz tych rolników



znajduje się w Internetowej Bazie Danych w „Systemie Rejestracji Gospodarstw Wiejskich”.

- w konferencjach i seminariach wojewódzkich uczestniczyło – 2 107 osób,
- w szkoleniach dających uprawnienia w zakresie obrotu, konfekcjonowania i stosowania środków ochrony roślin oraz BHP uczestniczyło – 3 595 osób,
- podnieśli kwalifikację i poszerzyli wiedzę na szkoleniach dostępnych w „Wiosce Internetowej” – 1 045 osób,
- szacowanie strat w uprawach rolnych powstałych w wyniku zjawisk o charakterze klęskowym – 346 gospodarstw,
- szacowanie szkód wyrządzonych przez zwierzyne – 2 435 zgłoszeń,
- badanie sprawności technicznej opryskiwaczy ciągnikowych – 1 087 rolników.

W gospodarstwach tych doradztwo rolnicze realizowane było poprzez indywidualne porady oraz doradztwo indywidualne i grupowe, zapewniało kompleksowość usług doradczych oraz przekazywanie stosownych informacji rolniczych.

W ramach współpracy udzielono:

- indywidualne porady rolnicze – 273 000 porad,
- działalność oświatowa – 23 328 rolników (szkolenia z technologii produkcji i PROW) w 1 701 szkolech lektorskich,
- w ramach odpłatnych usług dla rolników opracowano 58 092 wnioski o pomoc i płatność oraz planów/biznesplanów,
- zarejestrowano w 2014 r. ok. 178 tys. wizyt na stronę internetową PODR w Boguchwale z czego ok. 40% stanowią wejścia na stronę [www.podrb.pl](http://www.podrb.pl), pozostałe 60% to wejścia do stron z pocztą pracowniczą oraz IBD - realizowane przez pracowników PODR. Liczba osób, która odwiedziła stronę [www.podrb.pl](http://www.podrb.pl) wynosiła ok. 71 tys. osób.

Specjaliści doradztwa rolniczego Podkarpackiego Ośrodka Doradztwa Rolniczego w Boguchwale współpracowali w 2014 roku z 109 332 rolnikami, a liczba rolników objętych doradztwem do ogólnej liczby rolników w województwie podkarpackim (132,7 tys.) wynosiła 82,4%. Obciążenie pracą jednego pracownika w PZDR wynosiło 518 gospodarstw.

Do pomiaru stopnia realizacji celu w 2014 r. został użyty miernik, którego definicja i algorytm liczenia został dostosowany do noty budżetowej na 2014 r. Tak więc miernik określa liczbę odbiorców usług szkoleniowych, doradczych, informacyjnych i upowszechnieniowych w województwie podkarpackim i na 2014 r. został zaplanowany w ilości 261 398 osób. Na podstawie dokumentacji źródłowej zawartej w prowadzonej w PODR w Boguchwale Internetowej Bazie Danych, miernik został zrealizowany na poziomie planowanym, tj. 104,8% (274 037 osób).

Działalnością doradczą objęto 109 332 gospodarstwa i w tych gospodarstwach specjaliści doradztwa rolniczego świadczyli 332 129 różnych form doradztwa, tak więc średnio w ciągu roku, doradca u każdego z rolników doradzał 3 razy (przy rozpiętości od 1 do 6 razy). Szczegółową realizację programu działania uwzględnia tabelaryczne i opisowe sprawozdanie z wykonania planowanych zadań sporządzone w oparciu o dane zarejestrowane w Informatycznej Bazie Danych i sprawozdaniach kierowników działów Ośrodka.

# **Sprawozdanie z działalności Podkarpackiego Ośrodka Doradztwa Rolniczego w Boguchwale za 2014 r.**

## **Część opisowa**

### **Priorytet I. Ułatwienie transferu wiedzy i innowacji w rolnictwie, leśnictwie i na obszarach wiejskich.**

#### **1. Transfer wiedzy i innowacji.**

Pracownicy PODR w Boguchwale oraz rolnicy uczestniczyli w XX Międzynarodowych Targach Techniki Rolniczej AGROTECH w Kielcach.

Dla rolników zainteresowanych profesjonalnym użytkowaniem łąk oraz pracowników PODR w Boguchwale zorganizowano na polu doświadczalnym wspólnie z firmami: Kubota, Rol-Mech Radymno i Spomasz pokaz zbioru zielonki z wykorzystaniem kosiarki dyskowej i przetrząsacza karuzelowego.

Rolnicy i pracownicy PODR w Boguchwale uczestniczyli w Dniach Pola zorganizowanych przez firmę Syngenta Crop Protection w Jankowicach oraz przez firmę Bayer CropScience w Dołhobyczowie.

Pracownicy PODR w Boguchwale uczestniczyli w „Dniach soi” zorganizowanych przez firmę Agro Youmis Polska w miejscowości Wasylów w województwie lubelskim. Zorganizowano wyjazd do IUNG-PIB w Puławach na Dni Otwartych Drzwi do stacji doświadczalnej w Osinach.

#### **2. Usługi doradcze.**

W zakresie transferu wiedzy i innowacji w działaniu – „Usługi doradcze” w 2014 r. trwały prace przygotowawcze poprzez śledzenie prac legislacyjnych PROW na lata 2014-2020. W dniu 12 grudnia 2014 roku Ministerstwo Rolnictwa i Rozwoju Wsi przekazało komunikat, że polski Program Rozwoju Obszarów Wiejskich na lata 2014-2020 został przez Komisję Europejską zatwierdzony. Obecnie w Polskim Parlamencie trwają prace legislacyjne nad wydaniem stosownych rozporządzeń przez właściwych ministrów. Czas jaki upłynie do pełnego uruchomienia środków finansowych w ramach PROW 2014-2020 wykorzystany zostanie na dobre merytoryczne przygotowanie się do wdrożenia programu.

#### **3. Współpraca.**

W okresie sprawozdawczym współpracowano m.in. z: IHAR-PIB Młochów, IOR-PIB Poznań–Terenowa Stacja Doświadczalna Rzeszów, Instytut Ogrodnictwa w Skierniewicach, Uniwersytet Rzeszowski oraz Stacja Doświadczalna Oceny Odmian w Przecławiu, Bayer CropScience, Syngenta Crop Protection, DuPont Polska, ADOB, Arkop, DANKO Hodowla Roślin, Saaten-Union Polska, Oseva Polska, Maisadour Polska, KWS, Lantmännen SW Seed, Hodowla Ziemiaka Zamarte, Europlant, Solana Polska, Pomorsko-Mazurska Hodowla Ziemiaka-Strzekęcin, Agro Youmis Polska, BIO-NATURA-SWISS, Saatbau Polska-Linz, Poznańska Hodowla Roślin, PPHU „Bogdan”, Dow AgroSciences Polska, DR GREEN oraz Stacja Chemiczno-Rolnicza w Rzeszowie.

W ramach współpracy na polu doświadczalnym założono doświadczenia z ziemniakami, pomidorami, zbożami oraz z roślinami strączkowymi. Studenci Uniwersytetu Rzeszowskiego odbywali praktyki oraz zajęcia terenowe na polu doświadczalnym, uczestniczyli również w konferencjach organizowanych przez Ośrodek.

W 2014 r. dwóch studentów Uniwersytetu Rzeszowskiego korzystało z wyników doświadczeń do pisania prac inżynierskich i magisterskich oraz dwóch studentów do prac doktorskich.

Wykonano próbne wykopki ziemniaków na 28 plantacjach na prośbę IHAR-PIB Jadwisin.

W ramach współpracy z Instytutem Biotechnologii Przemysłu Rolno-Spożywczego w Warszawie w celu oceny podstawowych cech technologicznych ziarna pszenicy ze zbiorów w 2014 roku przesłano 26 pięciokilogramowych prób do analizy.

#### **4. Prowadzenie pola doświadczalnego w tym:**

W prowadzonych doświadczeniach sprawdzano najważniejsze cechy nowych odmian roślin uprawnych, najnowsze środki ochrony roślin oraz nowe rozwiązania technologii uprawy roślin.

Tematyka doświadczeń w dużej mierze wynika z zapotrzebowania praktyki rolniczej woj. podkarpackiego, możliwości finansowej Ośrodka, istniejącej bazy technicznej oraz możliwości wykonawczych zatrudnionej kadry.

Pole doświadczalne poza funkcją badawczą spełnia również rolę bazy szkolenia praktycznego dla młodzieży szkół rolniczych oraz doradców i rolników. W 2014 r. w szkoleniu praktycznym na polu doświadczalnym uczestniczyło 4 grupy po 50 osób. Byli to studenci Uniwersytetu Rzeszowskiego.

#### **a) Prowadzenie doświadczeń ścisłych w ramach Porejestrowego Doświadczalnictwa Odmianowego i Rolniczego.**

W 2014 r. na plan 4 doświadczeń wykonano 4 tematy:

- Porównanie plonowania nowych odmian pszenicy ozimej PDOiR – 27 odmian – 120 poletek,
- Porównanie plonowania nowych odmian jęczmienia ozimego PDOiR – 13 odmian – 62 poletka,
- Porównanie plonowania nowych odmian pszenżyta ozimego PDOiR – 16 odmian – 74 poletka,
- Porównanie plonowania nowych odmian pszenicy jarej PDOiR – 10 odmian – 52 poletka.

#### **b) Prowadzenie doświadczeń ścisłych z nowymi odmianami roślin rolniczych.**

W 2014 r. na plan 3 doświadczeń wykonano 3 tematy:

- Porównanie plonowania nowych odmian bobiku – 5 odmian – 16 poletek,
- Porównanie plonowania nowych odmian grochu – 10 odmian - 52 poletka,
- Porównanie plonowania nowych odmian ziemniaków oraz zwalczanie zarazy ziemniaka – 5 odmian - 15 poletek.

#### **c) Prowadzenie kolekcji szkoleniowych z nowymi odmianami roślin rolniczych:**

W 2014 r. na plan 10 doświadczeń wykonano 9 tematów:

- Porównanie plonowania nowych odmian peluszek – 12 odmian – 16 poletek,
- Kolekcja roślin strączkowych – 30 odmian – 44 poletka,
- Porównanie plonowania nowych odmian owsa – 13 odmian – 18 poletek,
- Porównanie plonowania nowych odmian jęczmienia jarego – 18 odmian – 24 poletka,
- Porównanie plonowania nowych odmian kukurydzy – 22 odmiany – 30 poletek,
- Porównanie plonowania nowych odmian ziemniaków – 23 odmiany – 25 poletek

- Wpływ gęstości sadzenia na plonowanie nowych odmian ziemniaków – 4 odmiany – 20 poletek
- Kolekcja ziół, roślin przyprawowych i miododajnych – 34 poletka,
- Kolekcja wierzby energetycznej – 11 poletek.

Doświadczenie: Porównanie plonowania nowych odmian rzepaku ozimego – 7 odmian – 10 poletek, zostało zdyskwalifikowane ze względu na bardzo silne wyleganie roślin, częściowe podtopienie poletek oraz wtórne zachwaszczenie.

**d) Prowadzenie doświadczeń lanowych z zastosowaniem nowych technologii uprawy roślin rolniczych:**

W 2014 r. na plan 13 doświadczeń wykonano 13 tematów – 10,21 ha,

- Technologia uprawy pszenicy ozimej odmiany „Smuga” – 0,20 ha – plon 66,0 dt/ha,
- Technologia uprawy pszenicy ozimej odmiany „Jantarka” – 0,90 ha – plon 80,0 dt/ha,
- Technologia uprawy pszenicy ozimej odmiany „Arkadia” – 0,70 ha – plon 64,0 dt/ha,
- Technologia uprawy pszenicy ozimej odmiany „Ostroga” – 0,70 ha – plon 58,0 dt/ha,
- Technologia uprawy pszenicy ozimej odmiany „Akteur” – 1,60 ha – plon 68,0 dt/ha,
- Technologia uprawy pszenicy ozimej odmiany „Sailor” – 0,60 ha – plon 64,0 dt/ha,
- Technologia uprawy pszenicy jarej odmiany „Bombona” – 0,60 ha - plon 43,0 dt/ha,
- Technologia uprawy jęczmienia ozimego odmiany „Souleyka” – 0,15 ha – plon 57,0 dt/ha,
- Uprawa owsa odmiany „Bingo” – 0,80 ha – plon 40,0 dt/ha,
- Technologia uprawy jęczmienia jarego odmiany „Iron” – 0,80 ha – plon 52,0 dt/ha,
- Technologia uprawy rzepaku ozimego odmiany – 1,38 ha – plon 30,0 dt/ha,
- Technologia uprawy bobiku odmiany „Granit” – 0,78 ha – plon 40,0 dt/ha,
- Technologia uprawy grochu odmiany „Tarchalska” 1,00 ha – plon 27,0 dt/ha.

**5. Stosowanie nowoczesnych metod agrotechnicznych w uprawach rolniczych.**

Doradztwo technologiczne dotyczące produkcji roślinnej było dostosowane do potrzeb występujących na terenie województwa podkarpackiego i ściśle powiązane z występującymi kierunkami produkcji. W doradztwie szczególną uwagę zgodnie z zasadą wzajemnej zależności zwracano na właściwy dobór, stosowanie i przechowywanie środków ochrony roślin oraz na właściwe stosowanie i przechowywanie nawozów mineralnych i organicznych, a także na wdrażanie w gospodarstwach województwa podkarpackiego zasad integrowanej ochrony roślin.

Zadania te realizowane były poprzez doradztwo bezpośrednio udzielane rolnikom podczas szkoleń lektorskich oraz na plantacjach, listownie, pocztą elektroniczną, a w okresie nasilonych prac polowych poprzez udzielanie porad telefonicznych.

**a) Promowanie prawidłowej technologii uprawy zbóż.**

W roku 2014 panowały korzystne warunki pogodowe sprzyjające rozwojowi i plonowaniu zbóż. Szacuje się, że plony zbóż były wyższe w porównaniu do roku ubiegłego o ok. 10%.

Średnie plony zbóż według informacji doradców powiatowych PODR w Boguchwale na terenie naszego województwa kształtowały się następująco:

- pszenica ozima                    4-5 t/ha
- pszenica jara                    3,5-4,5 t/ha
- żyto ozime                        3-3,5 t/ha
- jęczmień ozimy                   4-4,5 t/ha

- jęczmień jary                    3,5-4 t/ha
- owies                                3-3,5 t/ha
- pszenżyto ozime                3-4 t/ha
- pszenżyto jare                    3 t/ha

Wyższe plony w dużej mierze zrekompensowały spadek cen skupu zbóż. Z uwagi na dobry rozkład opadów deszczu podczas całego okresu wegetacji i w związku z tym braku okresowych susz, szczególnie dobrze plonowały zboża jare.

W doradztwie technologicznym szczególną uwagę zwracano na ochronę zbóż przed chorobami, które miały sprzyjające warunki do rozwoju.

Największe problemy w produkcji zbóż wystąpiły podczas drugiej połowy zniw, a spowodowane były częstymi opadami deszczu. Przyczyniły się do znacznych opóźnień w terminach zbioru oraz pogorszenia jakości zbieranego ziarna. W niektórych gospodarstwach ze względu na opóźnienie zniw rolnicy zmuszeni byli zaorać niezbrane plantacje. Dużą część zbiorów ze względu na gorszą jakość ziarna rolnicy byli zmuszeni sprzedać na cele paszowe.

W okresie zniw przekazywano rolnikom informację z zakresu punktów skupu zbóż, oferowanych cen oraz parametrów skupowych.

Korzystne warunki pogodowe na jesieni 2014 r. panujące podczas zakładania plantacji zbóż ozimych, przyczyniły się do równomiernych wschodów i rozwoju roślin. Dzięki ciepłej jesieni siew pszenic przewodkowych wykonywano do początku grudnia, po zbiorach kukurydzy i buraków cukrowych. W tym okresie z uwagi na możliwość zawirusowania plantacji, szczególną uwagę w doradztwie technologicznym zwracano na ochronę zbóż przed mszycami.

#### **b) Promowanie prawidłowej technologii uprawy roślin oleistych.**

W naszym województwie spośród roślin oleistych uprawiany był rzepak, głównie formy ozimej, który w porównaniu do formy jarej daje zdecydowanie wyższe plony.

Korzystne warunki pogodowe, stosowanie do siewu odmian mieszańcowych, racjonalne nawożenie oraz pełna ochrona roślin przyczyniły się do wyższych plonów rzepaku ozimego. Szacuje się, że plony rzepaku ozimego były wyższe w porównaniu do roku ubiegłego o około 10%.

Średnie plony rzepaku według informacji doradców powiatowych PODR w Boguchwale na terenie naszego województwa kształtowały się następująco:

- rzepak ozimy                    2,8-3 t/ha,
- rzepak jary                      2-2,5 t/ha.

W 2014 roku „małe” zniwa rozpoczęte nieco z opóźnieniem, były wydłużone ze względu na trudne warunki pogodowe. Na plantacjach zbieranych w ostatnim okresie w wyniku obfitych opadów nasiona rzepaku osypały się obniżając znacząco plon.

Największe problemy w uprawie rzepaku wystąpiły przy zakładaniu oraz ochronie plantacji rzepaku ozimego wysianych jesienią 2014 r. Zaobserwowano nierównomierne wschody roślin, liczne wypady i puste miejsca. Dlatego też niektórzy rolnicy zdecydowali o zaoraniu plantacji i jej ponownym przesiewie. Ciepła jesień, szczególnie październik, sprzyjały intensywnej wegetacji roślin. Dzięki temu rośliny na przesianych plantacjach, nawet z połowy września, osiągnęły przed zimą fazę 6-7 liści.

Na nierównomierne wschody roślin wpłynęło znacznie duże w porównaniu do ostatnich lat nasilenie uszkodzeń spowodowanych przez ślimaki. Nie bez znaczenia było również wysiewanie nasion niezaprawionych zaprawami insektycydowymi. Zakaz stosowania zapraw insektycydowych z grupy neonikotynoidów, spowodował nasilenie występowania pchełek. Jesienią ujawnił się problem porażenia roślin kiłą kapusty.

#### **c) Promowanie prawidłowej technologii uprawy ziemniaków.**

Średnie plony ziemniaków w województwie podkarpackim za 2014 rok to około 20,0 t/ha. W naszym województwie ziemniaki uprawiane są głównie na cele jadalne. Produkcja towarowa tego gatunku koncentruje się głównie w powiatach: mieleckim, dębickim i przeworskim. W powiecie dębickim, gdzie uprawiane są ziemniaki przemysłowe dla PPCH Fritar w Tarnowie, osiągnięto bardzo wysoki poziom plonów nawet do 40-45 t/ha. Bulwy miały wysoki kalibr, dzięki czemu spełniały normy.

W doradztwie technologicznym dotyczącym uprawy ziemniaków największą uwagę zwracano na potrzebę odnawiania materiału sadzeniakowego, gdyż w większości gospodarstw problem stanowi częstotliwość wymiany sadzeniaków. Dużo uwagi poświęcano również ochronie ziemniaków przed zarazą ziemniaka, która w ubiegłym roku miała korzystne warunki do rozwoju - częste opady deszczu i wysoka temperatura.

#### **d) Promowanie prawidłowej technologii uprawy kukurydzy.**

W analizowanym roku plony ziarna i zielonki były bardzo dobre. Pod względem pogodowym był to jeden z lepszych sezonów w ostatnich latach dla kukurydzy. Jedynie bezpośrednio po wschodach słabe uwilgotnienie gleby oraz zimne noce i zbyt niska temperatura gleby powodowały ograniczony dostęp składników pokarmowych wyhamowujący wzrost i rozwój roślin.

Procent uszkodzeń powodowany przez omacnicę prosowiankę był dość zróżnicowany w poszczególnych powiatach. Na podstawie informacji doradców terenowych PODR w Boguchwale, w niektórych gospodarstwach uszkodzenia praktycznie nie wystąpiły lub były nieznaczne, a w niektórych dochodziły nawet do 20%.

Średnie plony kształtowały się następująco:

- przy uprawie na ziarno 6-8 t/ha kukurydzy suchej,
- przy uprawie na kiszonkę około 50 t/ha.

Zbiór kukurydzy ziarnowej (szczególnie odmian wczesnych) na początku utrudniały intensywne opady deszczu sprawiając, że ziarno było bardzo wilgotne. Długa, ciepła i sucha jesień pozwoliła na zbiór ziarna o dobrych parametrach.

#### **e) Promowanie prawidłowej technologii uprawy roślin motylkowatych.**

Rośliny motylkowate w ostatnich latach wzbudzają coraz to większe zainteresowanie, ze względu na rosnące dopłaty jak i znaczenie w płodozmianie. Dostarczają cennej paszy dla zwierząt, poprawiają właściwości gleby wzbogacając ją w substancje organiczne i składniki pokarmowe.

Najczęściej uprawianymi gatunkami roślin motylkowatych na obszarze naszego województwa były: koniczyna czerwona i lucerna, głównie z przeznaczeniem na bieżące skarmianie oraz siano. Na glebach lżejszych wysiewano seradelę oraz łubin często z przeznaczeniem na przyoranie. Rolnicy wykazują zainteresowanie uprawą roślin strączkowych głównie bobiku i soi, ale najlepiej w ramach umów kontraktacyjnych, które zapewniłyby zbyt nasion.

#### **f) Promowanie prawidłowej technologii uprawy poplonów i roślin pastewnych.**

Zagadnienia związane z uprawą poplonów jak i roślin pastewnych to ważny element produkcji roślinnej. Dotyczy to szczególnie gospodarstw utrzymujących zwierzęta, bo są uzupełnieniem bazy paszowej dla żywionych zwierząt.

W gospodarstwach, które nie prowadzą produkcji zwierzęcej (brak obornika) proponowano uprawę poplonów na przyoranie w celu poprawy struktury gleby.

Większość rolników uprawia poplony w ramach programów rolnośrodowiskowych. W związku z tym przypominano o terminach wysiewu jak i przyorywania oraz prowadzono doradztwo z zakresu doboru gatunków do siewu w zależności od rodzaju poplonu.

#### **g) Promowanie prawidłowej gospodarki na użytkach zielonych.**

Doradztwo z tego tematu było traktowane priorytetowo w gospodarstwach, w których w strukturze zasiewów użytki zielone stanowią znaczną część (m.in. powiat sanocki, leski, bieszczadzki) oraz w gospodarstwach prowadzących produkcję zwierzęcą.

Zwracano uwagę na konieczność wykonywania zabiegów pielęgnacyjnych biorąc pod uwagę powiązanie niektórych użytków zielonych z programem rolnośrodowiskowym. Zalecano niszczenie mechaniczne uciążliwych chwastów oraz wyrównywanie łąk i pastwisk zrytych przez dziki, usuwanie niedojadów, czyszczenie rowów melioracyjnych. Prowadzono doradztwo na temat prawidłowego nawożenia TUZ, zalecano nawożenie fosforowo-potasowe w okresie jesieni. Przypominano o możliwości wypasania łąk do końca października.

Obecnie rolnicy mniej sporządzają siana z TUZ, natomiast więcej produkują kiszzonek z traw w balotach owijanych folią.

#### **h) Promowanie prawidłowej technologii uprawy buraka.**

Doradztwo w ramach tego tematu świadczone było głównie w małych gospodarstwach i dotyczyło buraka pastewnego, który stanowi komponent w żywieniu zwierząt.

W doradztwie dotyczącym uprawy buraków zwracano szczególną uwagę na dobór odmian, nawożenie, zabiegi pielęgnacyjne, głównie ochronę plantacji przed chwastami.

#### **i) Integrowana ochrona roślin.**

W związku z obowiązkiem stosowania przez producentów rolnych integrowanej ochrony roślin w pracy doradczej zwracano uwagę rolnikom na prawidłowe prowadzenie ewidencji zabiegów ochrony roślin oraz stosowanie środków ochrony roślin w poszczególnych gatunkach uprawnych zgodnie z rejestracją środka i z uwzględnieniem ekonomicznych progów szkodliwości. Informowano również rolników o konieczności posiadania aktualnego zaświadczenia o ukończeniu szkoleń z zakresu stosowania i nabywania środków ochrony roślin oraz ważnego badania technicznego opryskiwacza polowego lub sadowniczego.

Na zlecenie CDR Brwinów O/ Radom z każdego powiatu wytypowano gospodarstwa do lokalizacji stacji meteorologicznych na terenie naszego województwa.

#### **j) Materiał siewny.**

Z zakresu tematu opracowano informację dotyczącą punktów sprzedaży kwalifikowanego materiału siewnego i sadzeniakowego, odmian oraz cen z naszego województwa. Sporządzano wnioski o dopłaty do zużytego materiału siewnego i sadzeniakowego.

Podstawowym problemem w ubiegłym roku była relatywnie wysoka cena kwalifikowanego materiału siewnego i sadzeniaków w stosunku do sprzedawanego przez

rolników zboża i ziemniaków. Szczególnie problem ten był widoczny przy zakupie kwalifikowanego materiału siewnego jesienią w 2014 roku.

Sytuacja cenowa na rynku podstawowych produktów rolnych w 2014 roku była wyjątkowo niekorzystna. Nastąpił znaczący spadek cen sprzedaży zbóż (około 10-15%), rzepaku, (około 10%), kukurydzy (około 30%) w stosunku do roku poprzedniego. Największy spadek cen nawet do 70% dotyczył ziemniaków. Spowodowało to, że sprzedaż płodów rolnych była często nieopłacalna. Dodatkowo producenci rolni mieli problem ze zbytem płodów rolnych.

W niektórych powiatach naszego województwa (m.in. sanockim, przemyskim, kolbuszowskim) wystąpiły lokalne podtopienia na skutek nadmiernych opadów deszczu, które wpłynęły na obniżenie plonów i pogorszenie ich jakości.

## **6. Promowanie nowych odmian, środków chemicznych i nawozów w uprawach ogrodnich.**

Dla gospodarstw ogrodnich udzielano doradztwa - telefonicznie, bezpośrednio w kontakcie z producentem i w czasie szkoleń technologicznych - na temat wdrażania nowych technologii podnoszących opłacalność produkcji ogrodnich.

W minionym roku w gospodarstwach ogrodnich udzielano doradztwa w zakresie uprawy winorośli (odmiany dla Podkarpacia, zasady uprawy, materiał nasadzeniowy, sposób prowadzenia winnicy). Temat cieszy się coraz większym zainteresowaniem rolników. Również udzielano porad dla osób zakładających nowe plantacje winorośli. Temat szeroko potraktowany w prasie Ośrodka - Podkarpackie Wiadomości Rolnicze.

W miesiącu maju zostało przeprowadzone szkolenie w gospodarstwie Wilhelma Pitery w Rzeszowie nt. uprawy oraz odmian winorośli. Natomiast w miesiącu sierpniu pracownicy sekcji ogrodnictwa wraz z kierownikiem i pracownikami ZD w Sanoku uczestniczyli w szkoleniu na plantacji winorośli w gospodarstwie Józefa Bodziaka w Sanoku.

W sezonie wegetacyjnym 2014 założono wdrożenia odmianowe warzyw gruntowych na bazie nasion firmy POLAN Kraków Przedsiębiorstwo Nasiennictwa Ogrodniczego i Szkółkarstwa S.A. i Instytutu Ogrodnictwa w Skierniewicach.

### **PZDR Jasło**

Ogórek	Tytus	2szt
	Grot	3szt
	Julian	3szt
Fasola szparagowa żółta	Basta	2szt
	Lucyna	2szt

### **PZDR Ropczyce**

Ogórek	Tytus	2szt
	Grot	2szt
	Julian	2szt
Fasola szparagowa zielona	Amelia	2szt
Rzodkiewka	Saxa Polana	1szt
Cebula	Petra F1	1szt
Salata masłowa	-	1szt
Patison	Okra	1szt
Pietruszka	Kinga	1szt



Koper	Kronos	1szt
Marchew	Kinga F1	1szt

#### **PZDR Łańcut**

Fasola szparagowa żółta	Basta	1szt
-------------------------	-------	------

#### **PZDR Przemysł**

Ogórek	Tytus	1zt
	Grot	1szt
	Julian	1szt
	Kinga F1	1szt
	Galicja F1	1szt
Marchew	Salsa F1	1szt
	Rumba F1	1szt

#### **PZDR Leżajsk**

Ogórek	Julian	1szt
	Tytus	1szt
	Grot	2szt
Patison	Okra	2szt
Marchew	Rumba	1szt
Pietruszka	Kinga	2szt
Cebula	Petra	1szt

Sprawdzone odmiany warzyw w gospodarstwach ogrodniczych uzyskały pozytywne opinie producentów warzyw. Wyróżniały się odpornością na choroby, atrakcyjną barwą, plennością, smakowitością.

Wschody ogórków były zadowalające jak również ich plon. Problemy ze wschodami wystąpiły w przypadku pietruszki.

Prowadzono szkolenia lektorskie z tematyki Promowanie nowych odmian, środków chemicznych i nawozów w uprawach ogrodniczych.

#### **7. Dobór sprzętu rolniczego do eksploatacji w gospodarstwach rolnych.**

Pracownicy sekcji Mechanizacji współpracowali z działami Ośrodka w zakresie analizy sprzętowej, doboru maszyn i urządzeń przy opracowaniu planów przedsięwzięć zleczanych przez rolników – 6 planów.

#### **8. Dobór gospodarstw demonstracyjnych do współpracy.**

W zakresie doboru gospodarstw demonstracyjnych do współpracy w 2014 r., na planowane 254 gospodarstwa (1 – 2 gospodarstwa w każdej gminie), wyłoniono 212 gospodarstwa. W gospodarstwach tych trwają prace przygotowawcze do wprowadzenia innowacji rolniczych, a następnie do upowszechnienia ich efektów lokalnym środowisku i w gospodarstwach o podobnej produkcyjnej specjalizacji. Rozpoczęto świadczenie doradztwa i przekazywanie informacji rolnikom, wykorzystując do tego celu artykuł z Podkarpackich Widomości Rolniczych pt. „PODR w Boguchwale jako broker innowacji”.

Wdrożenie nowości do praktycznego wykorzystania, nastąpi w kolejnych latach realizacji „Programu działalności PODR w Boguchwale” i po zatwierdzeniu przez Komisję Europejską, polskiego Programu Rozwoju Obszarów Wiejskich na lata 2014-2020 oraz wydaniu stosownych rozporządzeń wykonawczych przez MRiRW.

## **Priorytet II. Poprawa konkurencyjności wszystkich sektorów rolnictwa i zwiększenie rentowności gospodarstw rolnych.**

### **1. Płatności bezpośrednie.**

Pełniony był nadzór organizacyjny i merytoryczny głównie nad wykonywaniem wniosków dotyczących płatności bezpośrednich:

- zorganizowano dla pracowników Ośrodka szkolenia dotyczące wypełniania wniosków o dopłaty bezpośrednie z uwzględnieniem nowych wymogów wprowadzonych w 2014 roku,
- prowadzono bieżące konsultacje z pracownikami ARiMR celem jednolitej interpretacji przepisów w zakresie zasad sporządzania wniosków,
- udzielano odpowiedzi na pytania pracowników PODR dotyczących wątpliwości przy wypełnianiu wniosków,
- świadczono pomoc organizacyjną w terenie przy realizacji tego zadania – dystrybucja materiałów,
- prowadzono bieżącą analizę ilościową i finansową wykonywanych wniosków, obsługę kasy fiskalnej dla wniosków opłaconych w formie przelewu,
- pracownicy w Dziale opracowali bezpośrednio dla rolników 60 wniosków, a w Ośrodku 143 wniosków o płatności bezpośrednie do gruntów rolnych,
- prowadzono doradztwo oraz informowano o nowym systemie płatności bezpośrednich w latach 2015-2020.

Liczba wniosków o dopłaty bezpośrednie w 2014

<b>Powiat</b>	<b>PODR</b>	<b>ARiMR</b>	<b>% PODR / ARiMR</b>
Bieszczadzki	1 053	1 512	69,64%
Brzozowski	2 714	4280	63,41%
Dębicki	2 090	7259	28,79%
Jarosławski	2 934	7967	36,83%
Jasielski	2 662	7 161	37,17%
Kolbuszowa	1 413	4 639	30,46%
Krośnieński	3 400	6 571	51,74%
Leski	1 136	2 234	50,85%
Leżajski	2 182	4 610	47,33%
Lubaczowski	2 621	5 755	45,54%
Łańcucki	1 803	4 893	36,85%
Mielecki	3 267	7 724	42,30%
Niżański	2 134	3 860	55,28%
Przemyski	3 116	6 966	44,73%

Przeworski	1 763	6 348	27,77%
Ropczycki	684	4 860	14,07%
Rzeszowski *	6 709	12 170	55,13%
Sanocki	2 749	5 713	48,12%
Stalowowolski	2 037	3 193	63,80%
Strzyżowski	2 341	4 640	50,45%
Tarnobrzeski	1 212	4 358	27,81%
<b>RAZEM</b>	<b>50 020</b>	<b>116 713</b>	<b>42,86%</b>

## 2. Modernizacja gospodarstw rolnych.

- prowadzono działalność informacyjną dla rolników zainteresowanych pozyskaniem dotacji na inwestycje w gospodarstwie,
- prowadzono bezpośrednią obsługę beneficjentów w przygotowaniu dokumentacji i wypełnianiu wniosków o płatność w ramach PROW 2007 -2014,
- udzielano pomocy merytorycznej dla zespołów doradczych przy korektach wniosków, planów złożonych w ramach PROW 2007 -2014 oraz przy uzasadnieniach zakupu maszyn,
- utrzymywano stały kontakt z pracownikami Oddziału Regionalnego ARiMR (telefoniczny, mailowy, osobisty) w zakresie uzgodnień co do jednolitej interpretacji pojawiających się przepisów wykonawczych, tak aby posiadać aktualną wiedzę niezbędną do profesjonalnej i kompleksowej obsługi beneficjentów.

PROW 2007-2013 Działanie „ Modernizacja gospodarstw rolnych”.

Lp.	POWIAT	Modernizacja gospodarstw rolnych		
		Liczba opracowanych wniosków o pomoc	Liczba opracowanych biznes planów	Liczba opracowanych wniosków o płatność
1	Bieszczadzki	0	0	8
2	Brzozów	0	0	5
3	Dębica	0	0	1
4	Jarosław	0	3	12
5	Jasło	0	0	2
6	Kolbuszowa	0	0	6
7	Krosno	0	0	13
8	Lesko	0	0	4
9	Leżajsk	0	0	29
10	Lubaczów	0	0	29
11	Łańcut	0	0	4
12	Mielec	0	0	19

13	Nisko	0	0	6
14	Przemyśl	0	0	5
15	Przeworsk	0	0	6
16	Ropczycko-Sędziszowski	0	0	14
17	Rzeszów	1	1	2
18	Sanok	0	0	33
19	Stalowa Wola	0	0	1
20	Strzyżów	0	0	6
21	Tarnobrzeg	0	0	5
22	Zakład (dział Ekonomiki)	0	0	11
<b>RAZEM</b>		<b>1</b>	<b>4</b>	<b>221</b>

### 3. Premia dla młodych rolników.

- prowadzono działalność informacyjną dla rolników zainteresowanych pozyskaniem dotacji na inwestycje w gospodarstwie,
- przypominano „młodym rolnikom” korzystających z działania „Ułatwienie startu młodym rolnikom” w ramach PROW 2007-2014 o zobowiązaniach wobec Agencji Restrukturyzacji i Modernizacji Rolnictwa po otrzymaniu premii,
- podczas naboru wniosków z działania „Ułatwienie startu młodym rolnikom” w ramach PROW 2007-2013, informowano o obowiązujących kryteriach dostępu, prowadzono doradztwo z tego zakresu oraz opracowywano wnioski i Plany Rozwoju Gospodarstw dla osób ubiegających się o wsparcie,
- utrzymywano stały kontakt z pracownikami Oddziału Regionalnego ARiMR (telefoniczny, mailowy, osobisty) w zakresie uzgodnień co do jednolitej interpretacji pojawiających się przepisów wykonawczych, tak aby posiadać aktualną wiedzę niezbędną do profesjonalnej i kompleksowej obsługi beneficjentów.

Liczba opracowanych wniosków i planów Rozwoju Gospodarstw Rolnych przez pracowników PODR w ramach PROW 2007-2013 Działanie: Ułatwienie startu młodym rolnikom - nabór przeprowadzony od 15 maja do 21 czerwca 2014 r.

Lp.	POWIAT	Ułatwienie startu młodym rolnikom			
		Liczba opracowanych wniosków o pomoc	Liczba opracowanych biznes planów	Liczba wniosków i planów złożonych w OR ARiMR	Procent wniosków wykonanych przez pracowników PODR
1	Bieszczadzki	3	3	4	75,00
2	Brzozów	8	8	10	80,00
3	Dębica	11	11	27	40,74
4	Jarosław	40	40	63	63,49

5	Jasło	13	13	17	76,47
6	Kolbuszowa	5	5	16	31,25
7	Krosno	28	29	30	96,67
8	Lesko	1	1	4	25,00
9	Leżajsk	17	18	27	66,67
10	Lubaczów	43	43	60	71,67
11	Łańcut	12	13	34	38,24
12	Mielec	27	28	45	62,22
13	Nisko	7	7	14	50,00
14	Przemyśl	30	30	40	75,00
15	Przeworsk	28	37	64	57,81
16	Ropczycko-Sędziszowski	17	16	20	80,00
17	Rzeszów *	22	21	24	87,50
18	Sanok	14	14	25	56,00
19	Stalowa Wola	1	2	8	25,00
20	Strzyżów	5	5	13	38,46
21	Tarnobrzeg	5	5	16	31,25
22	Wnioski składane przez osoby spoza województwa	0	0	23	0,00
<b>RAZEM</b>		<b>337</b>	<b>349</b>	584	59,76

\* w tym Dział Ekonomiki 16 wniosków

#### 4. Restrukturyzacja małych gospodarstw.

Prowadzono działalność informacyjną dla rolników zainteresowanych pozyskaniem dotacji na inwestycje w gospodarstwie.

### Priorytet III. Poprawa organizacji łańcucha żywnościowego i promowanie zarządzania ryzykiem w rolnictwie.

#### 1. Systemy jakości produktów rolnych i środków spożywczych.

##### a) Propagowanie produktu lokalnego, regionalnego i tradycyjnego jako szansy rozwoju wsi - wykorzystanie tradycyjnych sposobów gospodarowania do wytwarzania żywności wysokiej jakości w sprzedaży bezpośredniej, tworzenie warunków do zawiązania grup producencko – konsumenckich.

W dniu 23.04.2014 r. w siedzibie PODR w Boguchwale miała miejsce konferencja „Tradycyjne metody wędzenia w świetle obowiązujących przepisów Komisji Europejskiej”. Obecni podkarpaccy i małopolscy producenci wędlin metodą tradycyjną mieli możliwość wymiany zdań i poglądów na temat nowych norm wchodzących w życie od września 2014 r. Prowadzono doradztwo w zakresie krajowego i europejskiego prawa rejestracji, ochrony i kontroli produktów regionalnych i tradycyjnych. Świadczone pomoc merytoryczną przy przygotowaniu dokumentacji niezbędnej do wpisania danego produktu na Listę Produktów Tradycyjnych. W pracy doradczej koncentrowano się na zachęcaniu mieszkańców wsi do spisywania starych regionalnych przepisów, tak by nie zaginęły i mogły stanowić materiał potrzebny do rejestracji wartościowych wyrobów. Podczas szkoleń prezentowane były produkty lokalne i regionalne. Uczestnicy bardzo wysoko ocenili szkolenia dotyczące tematyki i sposobów przekazywania najnowszych wiadomości w oparciu o prezentacje

i degustacje. Praca doradcza zaowocowała tym, że wielu zainteresowanych nawiązało współpracę z przedstawicielami właściwych urzędów odpowiedzialnych za rejestracje takich produktów.

## **2. Sprzedaż bezpośrednia oraz w ramach działalności marginalnej, ograniczonej i lokalnej.**

Problem cen sprzedaży produktów rolnych jest przedmiotem dyskusji w wielu krajach europejskich, także w Polsce, ponieważ wielu ekonomistów twierdzi, że wzrost cen ma swoje uzasadnienie i jest nieuchronny. Duża liczba pośredników i spore straty windują cenę nawet kilkakrotnie. Najmniej zarabia rolnik. Niektóre kraje europejskie próbują rozwiązać problem nadmiernego wzrostu cen, tym samym zwiększając popyt.

Sprzedaż bezpośrednia jest w Europie powszechnie praktykowana i wszędzie spotyka się z zainteresowaniem kupujących. Temat ten kontynuowany jest w formie doradztwa dla rolników. Specjaliści na bieżąco śledzą zmiany legislacyjne i uaktualniają wiedzę w tym zakresie. Działalnością nakierowaną na propagowanie sprzedaży bezpośredniej była kontynuacja współpracy z jednostkami administracji rządowej, samorządowej i organizacjami pozarządowymi działającymi w całym województwie. Organizowano szkolenia tematyczne, które cieszyły się ogromnym zainteresowaniem zwłaszcza wśród drobnych przetwórców rolnych oczekujących na większe możliwości wejścia na rynek.

## **3. Przetwórstwo i marketing produktów rolnych.**

Prowadzenie pracy doradczej nakierowane było na wzmożenie działań marketingu produktów rolnych, który wydaje się najskuteczniejszą metodą promocji regionalnych produktów takich jak np. produktów ekologicznych, warzyw i owoców suszu. Zagadnienie poruszano w serii szkoleń, które objęły mieszkańców całego województwa. Doradztwo dla zainteresowanych podmiotów dotyczyło również możliwości wsparcia finansowego działalności przetwórczej. Udzielono doradztwa na temat promocji, zasad ekspozycji produktów rolnych na targowiskach, dystrybucji, technik sprzedaży, kalkulacji cen, ogólnych zasad negocjacji handlowych, informacja o możliwości wsparcia w nowej perspektywie finansowej w ramach nowego PROW na lata 2014-2020 w zakresie przetwórstwa produktów rolnych.

## **4. Tworzenie grup producentów - 50 grup.**

Zauważalna jest zmiana w sposobie postrzegania przez rolników form prowadzenia działalności rolniczej. Coraz większa ich liczba dostrzega że sprawne funkcjonowanie na rynku wymaga wspólnego działania, koncentracji produkcji, dostaw dużych, wystandaryzowanych i jednorodnych partii produktów. W działalności doradczej skupiono się na przekazywaniu informacji nt. funkcjonowania w ramach grup i korzyści jakie można osiągnąć dzięki działalności w ramach Grupy. Współpracowano z 50 Grupami Producentkimi, w tym z 44 Grupami Producentów Rolnych (konwencjonalne) oraz z 6 Wstępnie Uznanymi Grupami Producentów Owoców i Warzyw. Tematyka została poruszana na seminarium zorganizowanym w dniu 27.11.2014 r., na którym wskazano zalety i przewagi wspólnych form działalności gospodarczej oraz wskazano źródła wsparcia finansowego dla takiej działalności. Podejmowano działania doradcze, przeprowadzono konsultacje indywidualne, porady telefoniczne, także podczas organizowanych szkoleń w PODR w Boguchwale.

Problematyka ta była przedmiotem dyskusji i konstruowania wspólnych, lepszych rozwiązań podczas wyjazdu studyjnego do Włoch. Z uwagi na to, że uczestnikami byli właśnie przedstawiciele Grup Producentkich poruszono wiele spraw związanych z tworzeniem, działalnością oraz perspektywami rozwoju działających na terenie naszego województwa Grup.

## **5. Rynek mleka.**

**a) Optymalizacja produkcji mleka: systemy żywienia, warunki zoohigieniczne, doskonalenie genetyczne.**

**b) Systemy ewidencjonowania i rozliczania kwot mlecznych.**

Pogłowie bydła w województwie podkarpackim wynosiło 96,7 tys. szt., co stanowi zaledwie 1,7% pogłowia w kraju. Specjaliści zakładowi oraz powiatowi prowadzili doradztwo i szkolenia technologiczne z zakresu prawidłowego żywienia krów mlecznych, poprawy warunków utrzymania i dostosowania gospodarstw do zasad wzajemnej zgodności. Zwracano szczególną uwagę na zachowanie odpowiednich parametrów w budynkach inwentarskich, higienę produkcji mleka, dobór ras oraz stosowanie i przechowywanie nawozów organicznych.

Ostatni rok kwotowy zakończony 31 marca 2014 roku wykazał przekroczenie krajowej kwoty mlecznej o 1,7% i z tego tytułu producenci musieli zapłacić karę w wysokości 0,29 zł za każdy kg mleka wprowadzony ponad przysługujący limit. Specjaliści Ośrodka świadczyli doradztwo rolnikom w zakresie transferu kwot mlecznych oraz pomagali rolnikom dostawcom bezpośrednim w zakresie sporządzania rocznej informacji o ilości mleka wyprodukowanego w gospodarstwie i wprowadzonego do obrotu.

W obecnym roku kwotowym, który trwa do końca marca 2015 r. i jest ostatnim rokiem kwotowania produkcji mleka w naszym kraju wszystko wskazuje na to, że jeśli dynamika skupu mleka utrzyma się na dotychczasowym poziomie to krajowa kwota mleczna zostanie przekroczona aż o około 8%. Skutkowac to będzie koniecznością zapłaty opłaty wyrównawczej zdecydowanie wyższej niż w roku kwotowym 2013/14. Należy również podkreślić, że obecnie ceny mleka płacone rolnikom przez podmioty skupowe są zdecydowanie niższe. Niższe ceny skupu i wysoka opłata wyrównawcza pogorszą zdecydowanie sytuację ekonomiczną gospodarstw mlecznych.

Część rolników szczególnie dostawców bezpośrednich posiadała niewykorzystane kwoty mleczne a po marcu 2015 roku nie będą one miały znaczenia. Dlatego też wskazanym było aby rolnicy którzy nie wykorzystują swoich kwot mlecznych sprzedali je tym, którzy kwot potrzebują. Nasi specjaliści pomagali rolnikom w nawiązaniu kontaktów, zbierali informacje o chętnych do zakupu lub sprzedaży kwot mlecznych, pomagali dokonywać transferu kwot mlecznych, aby logicznie zagospodarować na podkarpaciu posiadaną kwotę mleczną. Doradzano również producentom mleka jakie działania w gospodarstwie można ewentualnie podjąć aby ograniczyć skutki przekroczenia kwot mlecznych (wybrakowanie najsłabszych krów a wprowadzenie dobrych jałówek cielnych, odchów cieląt na własnym mleku, zwiększenie chowu bydła opasowego).

Średnia cena skupu mleka w naszym województwie na początku 2014 r. kształtowała się na wysokim poziomie ok. 1,6 zł/l, by w III kwartale ulec dużemu spadkowi i na koniec roku wynosiła od 1,1 do 1,3 zł/l.

## 6. Rynek żywca wołowego.

- Prowadzono doradztwo i szkolenia z zakresu prawidłowej technologii produkcji bydła mięsnego, odpowiedniego doboru ras do krzyżowania towarowego, warunków utrzymania oraz odpowiedniego żywienia ukierunkowanego głównie o naturalny wypas użytków zielonych, jako alternatywa dla gospodarstw produkujących mleko.
- Udział w realizacji projektu – „Podkarpacki Naturalny Wypas.”

Powierzchnia użytków rolnych woj. podkarpackiego będących w posiadaniu gospodarstw rolnych wynosi 584,1 tys. ha w tym łąki i pastwiska stanowią 35% UR tj. 205,7 tys. ha. Użytki zielone nie są dobrze wykorzystane a funkcjonujące w PROW 2007–2013 środki pomocowe UE w ramach programów rolnośrodowiskowych nie mobilizują rolników do ich racjonalnego wykorzystania. Dopłata bowiem przysługuje do powierzchni a nie do zwierząt, brak jest powiązania produkcji roślinnej ze zwierzętami.

Pogłowie bydła w województwie podkarpackim wynosi 96,7 tys. sztuk co stanowi zaledwie 1,7% pogłowia bydła w kraju. Pogłowie krów wynosi 59,9 tys. sztuk i zajmują one 62% w pogłowie bydła.

Obsada bydła na 100ha UR w województwie wynosi 16,6 szt. wobec 40,1 szt. w kraju i w ciągu ostatniego roku zmniejszyła się o 0,6%, a w kraju nastąpił wzrost o 3,9%.

Wysoki udział krów w pogłowie bydła i dużo TUZ stanowi bazę do produkcji wołowiny. Mamy również w naszym województwie doskonałe bydło simentalskie, które oprócz zadowalającej wydajności mleka daje doskonały wręcz materiał do produkcji wołowiny. Są świetne jednostronnie użytkowane rasy bydła typowo mięsnego jak Limousine, Charolaise, Angus ale w naszym terenie to simental winien być główną bazą do produkcji wołowiny z powodu opłacalności produkcji (doskonałe mleko i mięso).

Samorząd Województwa Podkarpackiego w 2014 roku już trzeci rok realizował program „Podkarpacki naturalny wypas”, natomiast Ośrodek aktywnie włączył się w realizację tego programu. Celem programu jest przywrócenie do rolniczego wykorzystania terenów przyrodniczo i krajobrazowo cennych do wypasu oraz wzrost pogłowia zwierząt trawożernych. Chodzi również o to aby użytki zielone nie były tylko koszone i pozostawiona na nich zielonka, lecz aby ta zielonka została skarmiona, aby na UZ wypasały się zwierzęta.

W programie „Podkarpacki naturalny wypas” w 2014 roku uczestniczyło 8 stowarzyszeń i 1 spółdzielnia z terenu województwa podkarpackiego, które przystąpiły do konkursu i złożyły swoją ofertę. W programie w 2014 roku uczestniczyło 738 gospodarstw. Wypas prowadzono na powierzchni 9477 ha ekstensywnie użytkowanych trwałych użytkach zielonych, na których wypasano 13755 sztuk bydła, owiec, kóz i koni, w tym 8634 szt. bydła, 4409 szt. owiec, 449 szt. kóz oraz 263 szt. koni.

Prowadzenie ekstensywnego wypasu hamuje rozprzestrzenianie się dzikiej roślinności oraz samosiewów drzew i krzewów, ponadto korzystnie wpływa na bioróżnorodność. Zwierzęta wypasane na ekstensywnie użytkowanych pastwiskach korzystają z dużej ilości ziół i różnorodnych roślin a w konsekwencji wartość biologiczna uzyskanego mleka czy mięsa jest bardzo wysoka i uzyskane z nich produkty spożywcze charakteryzują się zdecydowanie lepszą smakowitością.

Dofinansowanie rolników z programu w żaden sposób nie koliduje z otrzymywaniem dopłat bezpośrednich czy też z otrzymywaniem dopłat z tytułu realizacji programów rolnośrodowiskowych, a stanowi źródło dodatkowych środków finansowych dla tych



rolników, którzy autentycznie w trudniejszych warunkach prowadzą uciążliwą produkcję zwierzęcą. Należy podkreślić, że zagospodarowanie użytków zielonych poprzez wypas zwierząt przyczynia się również do rozwoju turystyki.

We wszystkich 21 powiatach województwa podkarpackiego przeprowadzono z tego tematu szkolenia dla rolników przed okresem składania ofert o uczestnictwo w programie. Uczestniczono również w pracach Zespołu Ekspertów w/s weryfikacji ofert przedłożonych w ramach programu „Podkarpacki Naturalny Wypas”.

#### **7. Rynek żywca wieprzowego.**

Pogłowie świń w województwie wynosiło 175,1 tys. sztuk co stanowi 1,6% pogłowia w skali kraju. Na podkarpaciu znajduje się 9 stad trzody chlewnej objętych oceną hodowlaną przez Polski Związek Hodowców i Producentów Trzody Chlewnej POLSUS, z których powinny być brane loszki do remontu stada w gospodarstwach towarowych.

Specjaliści zakładowi oraz powiatowi prowadzili doradztwo technologiczne i szkolenia dla hodowców i producentów trzody chlewnej.

Producenci świń dowiedzieć mogli się jak prawidłowo żywić poszczególne grupy świń w swoich gospodarstwach oraz jak prowadzić krzyżowanie towarowe.

Specjaliści PODR szczególną uwagę zwracali na omówienie zagadnień związanych z możliwościami rozwoju produkcji wieprzowiny w kontekście planowanego wsparcia w ramach PROW 2014-2020, oraz na jednostkę chorobową jaką jest afrykański pomór świń.

Ceny żywca wieprzowego w 2014 roku ulegały wahaniom i tak w styczniu wynosiła - 5,56 zł/kg, wrzesień - 5,67 zł/kg. Pod koniec roku cena żywca wieprzowego drastycznie spadła do 4,80 a nawet 4,4 zł/kg, co niewątpliwie przyczyni się do dalszego spadku pogłowia świń. Opłacalność chowu trzody jest już bardzo niska i byłaby ujemna ,gdyby nie równie niskie ceny na zboże paszowe. Ceny na prosięta utrzymywały się przez cały rok na ustabilizowanym poziomie i wynosiły od 300 do 420 zł/parę.

#### **8. Rynek żywca baraniego i koźlęciny.**

Pogłowie owiec wynosiło 16,3 tys. sztuk i skoncentrowane było głównie w gospodarstwach indywidualnych, które utrzymywały 94,2 % wojewódzkiego pogłowia owiec, natomiast pogłowie kóz wynosiło 15,7 tys. sztuk.

W zakresie żywca baraniego i koźlęciny prowadzone było doradztwo z zakresu odpowiedniego doboru ras do krzyżowania towarowego, racjonalnego żywienia oraz systemów utrzymania owiec i kóz w gospodarstwach indywidualnych.

Producenci owiec dowiedzieć mogli się o rynkach zbytu wyprodukowanych przez siebie zwierząt, głównie o skupie jagniąt z przeznaczeniem na eksport do Włoch i Grecji.

#### **9. Rejestracja i identyfikacja zwierząt.**

W pracy doradczej kładziono duży nacisk na obszar związany z Identyfikacją i Rejestracją Zwierząt. Przypominano rolnikom o obowiązku znakowania zwierząt i terminowym zgłaszaniu wszelkich zdarzeń (przemieszczenie, padnięcie, zabicie, ubój, zmiana miejsca pobytu, zwiększenie (zmniejszenie) liczebności stada do ARiMR. Nie przestrzeganie określonych terminów może wpłynąć na obniżenie należności z tytułu dopłat bezpośrednich, w tym w szczególności wsparcia specjalnego do krów i owiec, płatności rolno-środowiskowych, ONW oraz płatności za zalesienie gruntów rolnych.

## **10. Profilaktyka chorób zakaźnych w chowie i hodowli zwierząt.**

Prowadzenie szkoleń oraz doradztwa z zakresu wystąpienia jednostek chorobowych tj. choroba Aujeszkyego oraz afrykański pomór świń.

Podczas spotkań z rolnikami przedstawione zostały informacje jak postępować i co robić gdy zostanie wykryta w gospodarstwie w/w jednostka chorobowa.

Rolnicy uczestniczący w szkoleniach otrzymali ulotki informacyjne opracowane przez Główny Inspektorat Weterynarii.

## **11. Alternatywne kierunki produkcji zwierzęcej w warunkach Podkarpacia.**

Doradztwo technologiczne z zakresu optymalnej produkcji drobnego inwentarza oraz jego opłacalności, głównie drobiu i zwierząt futerkowych.

Specjaliści zakładowi jak i doradcy terenowi przekazywali informację o stadach hodowlanych poszczególnych gatunków zwierząt oraz o możliwościach zbytu i cenach wyprodukowanych zwierząt z gospodarstw towarowych.

W ostatnim okresie czasu zarysowuje się większe zainteresowanie produkcją królików zarówno po stronie hodowców, którzy chcą rozwijać swoje hodowle, jak i od strony podmiotów skupujących, którzy poszukują surowca do przetwórstwa.

## **12. Tworzenie i prowadzenie pasiek.**

### **a) Nowoczesna gospodarka pasieczna.**

Przeprowadzono bieżące przeglądy pni oraz wykonano miodobranie. W pasiece wykonano prace porządkowe i nasadzono rośliny miododajne. Miód przekazano na cele wewnętrzne Ośrodka. W IV kwartale roku w pasiece przeprowadzono leczenie rodzin pszczoł przeciw warrozie (odymianie + paski). Okresowo przeprowadzono kontrole na terenie i wokół pasieki - pod koniec roku zabezpieczono ule przed ptakami. Uporządkowano pasiekę – usunięto pozostałe gałęzie połamanych drzew rosnących w pobliżu.

## **13. Obowiązujące wymagania utrzymania zwierząt gospodarskich wg standardów UE.**

W doradztwie i szkoleniach przekazywano dla zainteresowanych rolników informacje związane z warunkami utrzymania poszczególnych gatunków zwierząt zgodnych z wymogami jakimi nakłada na nich UE.

## **14. Infrastruktura w gospodarstwach rolnych dotycząca: gospodarki nawozowej, środków ochrony roślin, nawozów naturalnych i ścieków.**

Doradcy i specjaliści PODR w Boguchwale w ciągu całego roku pracy doradczej i szkoleniowej zwracali uwagę na prawidłowe magazynowanie środków ochrony roślin jak również właściwe przechowywanie nawozów mineralnych i naturalnych oraz ścieków w gospodarstwach rolnych. Ma to na celu ochronę przed niekontrolowanym przedostawaniem się niebezpiecznych substancji do gleb i wód.

Szczególną uwagę zwracano na odpowiednie wyposażenie magazynów środków ochrony roślin lub nawozów głównie w odpowiednie systemy wentylacji, odpowiednią instalację elektryczną, oddzielną bezodpływową kanalizację, wyposażoną w urządzenia służące do neutralizacji powstałych ścieków.

W gospodarstwach prowadzących produkcję zwierzęcą dużo uwagi poświęcano na informowanie rolników o odpowiednim sposobie przechowywania nawozów naturalnych w postaci płynnej i stałej. Zwracano uwagę na odpowiednią:

- lokalizację w gospodarstwie płyty gnojowej oraz zbiorników na gnojówkę i gnojowicę,
- ich pojemność,
- szczelność,

- oraz dobór materiałów, z których powinny być wykonane.

W wielu gospodarstwach prowadzono doradztwo dotyczące rozwiązania problemu zagospodarowania ścieków socjalno-bytowych poprzez budowę przydomowych oczyszczalni ścieków.

### **15. Promowanie nowych technologii, umożliwiających poprawę opłacalności produkcji ogrodniczej.**

W gospodarstwach indywidualnych w powiatach leżajskim, łańcuckim, ropczyckim i przemyskim założono wdrożenia pozyskane z Instytutu Ogrodnictwa ze Skierniewic. Sprawdzano nowe mieszance ogórka gruntowego Zefir F1, Edyp F1 i Ibis F1. Różny był stopień porażenia przez choroby badanych odmian ogórka w zależności od rejonu. Badane odmiany plonowały na porównywalnym poziomie. Jeśli chodzi o przydatność do spożycia i przetwórstwa badane odmiany oceniono jako bardzo smaczne. Owoce badanych odmian charakteryzują się małą ilością brodawek, co jest dużym atutem przy zbiorze. Odmiany Zefir i Edyp posiadają owoce o jasnej barwie skórki co sprawia, że producenci nie mają problemów ze zbyciem surowca. Z tematu Promowanie nowych technologii, umożliwiających poprawę opłacalności produkcji ogrodniczej prowadzono szkolenia.

### **16. Produkcja ogrodnicza a możliwości realizacji dodatkowych źródeł dochodu w gospodarstwach małoobszarowych.**

Ogrodnicy cały czas poszukują nowych rozwiązań, nowych form produkcji. (produkcja soków w gospodarstwach sadowniczych, nowe gatunki sadownicze, wprowadzanie do uprawy, nowych roślin ozdobnych). Szczególnie dużym zainteresowaniem cieszyło się doradztwo z zakresu zakładania i uprawy borówki wysokiej, malin i winorośli. Dużo zapytań dotyczyło nowych technologii uprawy truskawek (uprawa z sadzonek frigo, uprawa pod osłonami i pod daszkami, uprawa w rynnach).

Pracownicy sekcji ogrodnictwa i terenowi specjaliści realizujący tematykę ogrodniczą prowadzili bieżące doradztwo wspierające rozwój produkcji ogrodniczej w ciągu całego roku. Specjalistyczne doradztwo prowadzone było również w czasie Dni Otwartych Drzwi, IX Jesiennej Giełdy Ogrodniczej i Podkarpackiego Święta Winobrania, dożynek i innych imprez powiatowych i gminnych.

Udzielano doradztwa z zakresu sadownictwa, warzywnictwa, roślin ozdobnych, szkółkarstwa i pszczelarstwa.

Na podstawie ubiegłego roku, można stwierdzić, że istnieje zapotrzebowanie na doradztwo z zakresu uprawy gatunków alternatywnych w ogrodnictwie (winorośl, borówka amerykańska, żurawina, bez czarna, dereń jadalny, mini kiwi, cytryniec chiński, świdośliwa, jagoda kamiczacka i in.).

Z tematu Produkcja ogrodnicza a możliwości realizacji dodatkowych źródeł dochodu w gospodarstwach małoobszarowych prowadzono szkolenia lektorskie.

### **17. Przywracanie potencjału produkcji rolnej zniszczonego w wyniku klęsk żywiołowych i katastrof oraz wprowadzenia odpowiednich działań zapobiegawczych.**

- prowadzono działalność informacyjną dla rolników zainteresowanych pozyskaniem dotacji na inwestycje w gospodarstwie,
- podczas naboru wniosków z tego działania w terminie od 14 listopada do 19 grudnia w ramach PROW 2007 -2013, informowano o obowiązujących kryteriach dostępu,

- proszono doradztwo z tego zakresu oraz opracowywano wnioski i Plany Rozwoju Gospodarstw dla osób ubiegających się o wsparcie,
- utrzymywano stały kontakt z pracownikami Oddziału Regionalnego ARiMR (telefoniczny, mailowy i osobisty) w zakresie uzgodnień, co do jednolitej interpretacji pojawiających się przepisów wykonawczych, tak aby posiadać aktualną wiedzę niezbędną do profesjonalnej i kompleksowej obsługi beneficjentów.

Przywracanie potencjału produkcji rolnej zniszczonego w wyniku wystąpienia klęsk żywiołowych oraz wprowadzenie odpowiednich działań zapobiegawczych.

Lp.	POWIAT	Przywracanie potencjału produkcji rolnej zniszczonego w wyniku wystąpienia klęsk żywiołowych oraz wprowadzenie odpowiednich działań zapobiegawczych	
		Liczba opracowanych wniosków	Liczba opracowanych biznes planów
1	Bieszczadzki	0	0
2	Brzozów	0	0
3	Dębica	0	0
4	Jarosław	0	0
5	Jasło	0	0
6	Kolbuszowa	0	0
7	Krosno	0	0
8	Lesko	0	0
9	Leżajsk	0	0
10	Lubaczów	0	0
11	Łańcut	1	1
12	Mielec	2	2
13	Nisko	0	0
14	Przemyśl	0	0
15	Przeworsk	0	0
16	Ropczycko-Sędziszowski	0	0
17	Rzeszów	0	0
18	Sanok	0	0
19	Stalowa Wola	0	0
20	Strzyżów	0	0
21	Tarnobrzeg	0	0
22	Zakład (dział Ekonomiki)	0	0
<b>RAZEM</b>		<b>3</b>	<b>3</b>

#### **18. Kompleksowa ocena rynku rolnego.**

- a) Zintegrowany System Rolniczej Informacji Rynkowej.
- b) Okresowe informacje o sytuacji na rynku rolnym województwa podkarpackiego.
- c) Informacja o cenach i sytuacji na rynku zbóż.
- d) Informacja o cenach i rynku nawozów mineralnych w województwie podkarpackim.
- e) Notowania cen produktów rolnych oraz środków produkcji dla PTWP (system farmer pl).

W ramach kompleksowej oceny rynku rolnego wykonywano następujące zadania:

- Przekazywano informacje do Zintegrowanego Systemu Informacji Rynkowej (współpraca z Departamentem Rynków Rolnych w Ministerstwie Rolnictwa i Rozwoju Wsi),
- Prowadzono monitoring na rynku zbóż oraz żywca (informacje o poziomie cen).
- Opracowywano comiesięczne informacje „Rynek rolny” o cenach skupu, cenach targowiskowych i cenach środków do produkcji do Miesięcznika „Podkarpackie Wiadomości Rolnicze” i na stronę internetową PODR Boguchwała.
- Prowadzono monitoring rynku nawozów mineralnych na zlecenie Ministerstwa Rolnictwa i Rozwoju Wsi we współpracy z CDR w Brwinowie.
- Współpracowano z instytucjami działającymi na rzecz rolnictwa w zakresie przepływu informacji rynkowej – przekazywanie notowań cen produktów rolnych oraz środków do produkcji dla PTWP (serwis farmer.pl).
- Udzielano bieżących informacji o kształtowaniu się cen na rynku rolnym.

Informacje umieszczane były na stronie internetowej Ośrodka, wykorzystywane w bieżącym doradztwie ekonomicznym.

#### **19. Opracowanie rolniczych analiz i kalkulacji ekonomicznych.**

Opracowywanie rolniczych analiz, kalkulacji ekonomicznych i informacji o finansowych rozliczeniach gospodarstwa rolniczego.

Opracowanie oraz współudział w opracowaniu następujących ekspertyz:

- „Potencjalna utrata dochodów oraz poniesienie dodatkowych kosztów w gospodarstwie z hodowlą danieli, spowodowane pracami związanymi z przeprowadzeniem zabiegów rekonstrukcyjnych głowicy odwiertu gazowego Dąbrowica Duża - 3” - na zlecenie PGNiG Oddział w Jaśle,

- „Analiza możliwości produkcyjnych i skupowych zbóż oraz rzepaku na Podkarpaciu pod potrzeby ustalenia zasadności realizacji inwestycji polegającej na rozbudowie obiektów magazynowych w Rzeszowie będących własnością Spółki z o.o. ELEWARR Oddział Spółki w Krupcu w celu zwiększenia ich pojemności do 40 tys. ton” na zlecenie Spółki z o.o. ELEWARR Oddział Spółki w Krupcu,

- „Ustalenie wysokości dochodów z uprawy truskawki i maliny możliwych do uzyskania w latach 2008-2014 w gospodarstwie indywidualnym Pana Ryszarda Lewek” – na zlecenie Sądu Rejonowego w Jaśle,

Opracowanie kalkulacji kosztów dotyczących plantacji orzecha włoskiego położonej na działce nr 99/1 w Mirocinie, gmina Przeworsk o pow. 0,3910 ha na zlecenie Podkarpackiego Urzędu Wojewódzkiego.

Wykonywano:

- bieżące analizy ekonomiczne, kalkulacje nadwyżek bezpośrednich dla potrzeb doradztwa i poprawy wniosków o dotacje,
- okresowe analizy kosztów produkcji opracowywane na wnioski rolników.

Ze względu na dużą dynamikę cen płodów rolnych w 2014 r. oraz środków produkcji zrezygnowano z wydania kalkulacji kosztów produkcji rolniczej w formie broszurowej.

## 20. Kredytowanie inwestycji w rolnictwie i otoczeniu rolnictwa.

W zakresie kredytowania inwestycji w rolnictwie i otoczeniu rolnictwa:

- prowadzono bieżące doradztwo na temat zakresu i możliwości kredytowania inwestycji w rolnictwie i jego otoczeniu,
- opracowywano okresowe, ogólne informacje o zasadach kredytowania, afisze,
- prowadzono bezpośrednią pomoc merytoryczną dla pracowników Powiatowych Zespołów,
- świadczone doradztwo przy opracowywaniu biznes planów i wniosków pod potrzeby kredytowania.

Wykonywanie biznesplanów i wniosków pod potrzeby kredytowania.

W 2014 r. dla kredytobiorców, którzy w zakresie planowanego przedsięwzięcia są zobowiązani przedłożyć do banku kredytującego opracowaną analizę ekonomiczną określającą zasadność ekonomiczną i organizacyjną planowanej do kredytowania inwestycji /biznes plan/świadczone pomoc doradcą polegającą na:

- pełnym doradztwie i udzielaniu informacji w zakresie możliwości kredytowania inwestycji,
- opracowywaniu na wniosek rolnika analizy ekonomicznej planowanego przedsięwzięcia (biznes plan).

W 2014 roku opracowano 24 biznes plany. W dziale gromadzone były umowy i prowadzona dokumentacja finansowa tego zadania.

Liczba opracowanych biznes planów wg powiatów:

Ekonomika	4
Jarosław	6
Nisko	1
Mielec	7
Sanok	3
Przemyśl	2
Bieszczadzki	1
<b>Razem</b>	<b>24</b>

## 21. Szacowanie strat w gospodarstwach.

W 2014 r w wyniku zjawisk o charakterze klęskowym, jakie miały miejsce na terenie naszego województwa powstały straty w uprawach rolnych oraz środkach trwałych. Pracownicy Ośrodka brali udział w szacowaniu tych strat przez Gminne Komisje, których są członkami. Szacunki strat przeprowadzone były dla 1045 gospodarstw szczegółowe informacje w zestawieniu tabelarycznym:.

Szacowanie strat spowodowanych niekorzystnymi zjawiskami atmosferycznymi o charakterze klęsk żywiołowych w 2014 r.

Powiat	Gmina	Liczba gospodarstw, w których odbyło się szacowanie strat	Rodzaj klęski
Przemyśl	Fredropol	10 gospodarstw	Powódź – 15 maj 2014
	Medyka	5 gospodarstw	Gradobicie – 25 maj 2014
	Krzywcza	185 gospodarstw	Powódź – 17-18 maj 2014
	Dubiecko	80 gospodarstw	Powódź 17-18 maj 2014
	Fredropol	22 gospodarstwa	Powódź

			23 lipca 2014
Brzozów	Dydnia	16 gospodarstw	Podtopienia, zalanie pól
Przeworsk	Tryńcza	14 gospodarstw	Powódź – 16-19.maja 2014 Deszcz nawalny-30 czerwca 2014
	Przeworsk	13 gospodarstw	
	Przeworsk	30 gospodarstw	Gradobicie- sierpień 2014
	Przeworsk	15 gospodarstw	Ulewne deszcze- sierpień 2014
Mielec	Padew Narodowa	1- Straty w budynkach i maszynach	Pożar od pioruna
Tarnobrzeg	Tarnobrzeg	13 gospodarstw	Deszcz nawalny
	Gorzyce	85 gospodarstw	Deszcz nawalny
	Baranów Sandomierski	30 gospodarstw	Przymrozki wiosenne
Dębica	Brzostek	66 gospodarstw	Zalania i podtopienia 4 lipca 2014
	Czarna	21 gospodarstw	Zalania i podtopienia 4 lipca 2014
	Żyraków	60 gospodarstw	Podtopienia i gradobicie 4 lipca 2014
Leżajsk	Kuryłówka	9 gospodarstw	2 – powódź 7 – gradobicie + przymrozki wiosenne
	Grodzisko Dolne	3 gospodarstwa	Wichura, deszcz nawalny 14 sierpnia 2014
	Kuryłówka	3 gospodarstwa	Grad 10 sierpnia 2014
Rzeszów	Świlcza	4 gospodarstwa	Borówka amerykańska – obszar okło 0,55 ha Przymrozki wiosenne 05-06 maja 2014

Bieszczadzki	Ustrzyki Dolne	5 gospodarstw	Deszcz nawalny
Stalowa Wola	Zaleszany	1 gospodarstwo	Grad – 04 czerwca 2014
	Zaleszany	1 gospodarstwo	Podtopienie – 04 czerwca 2014
	Radomyśl nad Sanem	20 gospodarstw	Powódź – 16-19 maja 2014
Jasło	Jasło	26 gospodarstw	Powódź maj, lipiec
	Dębowiec	2 gospodarstwa	Nawalny deszcz 15-17 maja 2014
	Osiek Jasielski	5 gospodarstw	Nawalny deszcz 15-16 maja 2014
	Nowy Żmigród	4 gospodarstwa	Powódź 15-16 maja 2014
	Krempna	21 gospodarstw	Powódź 15-16 maj
	Kołaczyce	9 gospodarstw	Powódź 7 gospodarstw 2 gospodarstwa Nawalny deszcz 15-17 maja 2014
	Brzyska	50 gospodarstw	Deszcz nawalny 15-17 maja 2014
	Skołyszyn	28 gospodarstw	Powódź i deszcz nawalny 15-18 maja 2014
	Jasło	15 gospodarstw	Powódź 12/13 lipca 2014
	Osiek Jasielski	2 gospodarstwa	Deszcz nawalny 12/13 lipca 2014
	Skołyszyn	18 gospodarstw	Powódź 12/13 lipca 2014
	Tarnowiec	2 gospodarstwa	Deszcz nawalny 12/13 lipca 2014
Jarosław	Laszki	2 gospodarstwa	Grad 30 czerwca 2014
	Radymno	2 gospodarstwa	Grad 30 czerwca 2014
	Wiązownica	4 (3budynek gospodarcze 1 dom)	1 lipca 2014 trąba powietrzna
Lubaczów	Stary Dzików	26 gospodarstw	Grad 16 lipca 2014



	Wielkie Oczy	2 gospodarstwa	Grad 30 czerwca 2014
Łańcut	Markowa	2 gospodarstwa	Nawalny deszcz – 1 Przymrozki wiosenne - 1
	Białobrzegi	1 gospodarstwo	Grad 17 sierpnia 2014
	Czarna	23 gospodarstwa	Huragan 14 sierpnia 2014
	Łańcut	21 gospodarstw	Huragan 14 sierpnia 2014
	Łańcut	8 gospodarstw	Deszcz nawalny 09 września 2014
Ropczyce	Ropczyce	60 gospodarstw	Deszcz nawalny 16 czerwca 2014
	<b>Razem</b>	<b>1045 gospodarstw</b>	

## 22. Szkody łowieckie.

Od 17.03.2014 r. realizowane jest zadanie w zakresie szacowania szkód w uprawach i płodach rolnych wyrządzonych przez dziki, łosie, jelenie, sarny i daniela na obszarach nie wchodzących w skład obwodów łowieckich oraz szkód wyrządzonych na obszarach obwodów łowieckich polnych i obszarach nie wchodzących w skład obwodów łowieckich przez zwierzęta łowne objęte całoroczną ochroną. Nad całością realizacji Działu Ekonomiki sprawował nadzór merytoryczny i organizacyjny polegający na bieżącej współpracy z Departamentem Rolnictwa, Geodezji i Gospodarki Mieniem Urzędu Marszałkowskiego Województwa Podkarpackiego. Zakres pracy w 2014 r. obejmował:

- opracowanie dokumentacji przetargowej,
- przyjmowanie zleceń szacowania szkód (przyjęto 2590 zleceń), oraz przekazywanie tych informacji do osób upoważnionych do szacowania,
- szacowanie szkód w uprawach i sporządzanie protokołów przez upoważnione osoby.
- kompletowanie sporządzonych protokołów, sprawdzenie poprawności ich wykonania i przekazywanie do UM,
- prowadzenie wewnętrznej dokumentacji szacowania szkód,
- pracownicy działu brali udział w komisjach szacujących szkody.

**Łącznie w 2014 r. sporządzono 2 435 protokołów.**

## 23. Obowiązkowe ubezpieczenia w rolnictwie.

W zakresie obowiązkowych ubezpieczeń upraw rolnych:

- udzielano rolnikom doradztwa na temat obowiązujących przepisów z zakresie ubezpieczenia upraw,

- udzielano informacji o konieczności ubezpieczenia upraw oraz o konsekwencjach w przypadku niedopełnienia tego obowiązku,
- prowadzono szkolenia z tego zakresu.

#### **24. Podatki w rolnictwie.**

W zakresie działania podatki w rolnictwie:

- udzielano rolnikom doradztwa na temat obowiązujących przepisów podatkowych w odniesieniu do gospodarstwa rolnego,
- udzielano informacji związanych z funkcjonowaniem systemu podatkowego,
- prowadzono szkolenia z tego zakresu.

#### **25. Rachunkowość rolna.**

W zakresie rachunkowości rolnej:

- udzielano rolnikom doradztwa na temat zasad prowadzenia uproszczonej rachunkowości,
- udzielano informacji o konieczności prowadzenia uproszczonej rachunkowości przez przyszłych beneficjentów PROW 2014-2020, którzy skorzystają z niektórych działań inwestycyjnych,
- prowadzono szkolenia z tego zakresu.

#### **26. Współpraca z rolnikami w zakresie prowadzenia ksiąg rachunkowości PL FADN i przekazywania wyników ekonomicznych gospodarstw na bazie prowadzonej rachunkowości.**

Prowadzenie rachunkowości w gospodarstwach rolnych wg systemu Polski FADN

W Dziale Ekonomiki przy merytorycznej współpracy z Instytutem Ekonomiki Rolnictwa i Gospodarki Żywnościowej – Państwowym Instytutem Badawczym w Warszawie prowadzona była w 2014 r. rachunkowość rolna wg systemu Polski FADN w 270 gospodarstwach w tym:

- w 241 gospodarstwach rachunkowość była prowadzona kolejny rok,
- dobrano 29 gospodarstw wg nowych kryteriów podanych przez Instytut.

Liczba gospodarstw prowadzących zapisy rachunkowości w woj. podkarpackim wg powiatów:

Bieszczadzki	8
Brzozów	14
Dębica	14
Jarosław	16
Jasło	14
Kolbuszowa	14
Krosno	35
Lesko	11
Leżajsk	5
Lubaczów	16
Łańcut	6
Mielec	18

Nisko	11
Przemyśl	19
Przeworsk	15
Ropczyce	16
Rzeszów	9
Sanok	8
Stalowa Wola	12
Tarnobrzeg	9

**Razem 270 gospodarstw**

W tym pracownicy Działu Ekonomiki prowadzili zapisy w 18 gospodarstwach.

Nad całością realizacji Dział Ekonomiki sprawował stały nadzór merytoryczny i organizacyjny polegający na bieżącej współpracy z IERiGŻ-PIB, w 2014 r. wykonano następujące prace:

- ✓ Przeprowadzono dobór gospodarstw do współpracy w oparciu o sporządzone w gospodarstwach ankiety rozmiarów produkcji oraz zaakceptowano w systemie RDR te, które spełniają wymagania planu doboru na rok 2014 .
- ✓ Określono strukturę doboru gospodarstw do współpracy na 2014 r.
- ✓ prowadzono obowiązującą dokumentację w Biurze Rachunkowym i przekazywano ją do Instytutu:
- ✓ zaktualizowaną Ewidencję gospodarstw rolnych w ramach Polskiego FADN zawierającej wykaz gospodarstw uczestniczących w badaniach PL FADN i wykaz doradców z przydzielonymi gospodarstwami do współpracy,
- ✓ metryczki z danymi z gospodarstw pierwszorzecznych,
- ✓ sporządzono sprawozdania:
  - z realizacji zadań w 2013 r.,
  - z wizyt doradców w gospodarstwach rolnych w 2013 r.,
- ✓ sporządzono oświadczenia koordynatora o liczbie gospodarstw, z których zostaną dostarczone pliki z danymi,
- ✓ zabezpieczono pracowników w terenie w niezbędne do prowadzenia rachunkowości materiały: książki do prowadzenia rachunkowości, numery identyfikacyjne NIG, instrukcje i wyjaśnienia metodyczne,
- ✓ przekazywano doradcom ds. PL FADN potrzebnych druków i dokumentów:
  - oświadczeń rolników o wyrażeniu zgody na prowadzenie rachunkowości i przetwarzania danych,
  - zakresów obowiązków pracy doradcy ds. PL FADN,
- ✓ sprawowano nadzór merytoryczny nad 41 doradcami ds. PL FADN zbierającymi dane rachunkowe w 2014 roku i zakańczającymi książki rachunkowe za 2013 r.:
- ✓ prowadzono kontrolę pracy doradców ds. PL FADN.
- ✓ prowadzono szkolenia i konsultacje dla doradców w zakresie rachunkowości rolnej PL FADN,
- ✓ udzielano odpowiedzi doradcom ds. PL FADN na pytania dotyczące zapisów w książkach rachunkowych,
- ✓ przeprowadzono szkolenia indywidualne dla doradców z obsługi programu do wprowadzania danych rachunkowych oraz wykonywania testów kontrolnych,

- ✓ uaktualniano na bieżąco wersje oprogramowania ,
- ✓ kontrolowano dane rachunkowe wprowadzone do komputera z danymi zawartymi w zestawie ksiązek i wytworzenie 270 plików z poprawnymi danymi,
- ✓ weryfikowano dane zawarte w 270 raportach indywidualnych ,
- ✓ udzielano wyjaśnień i odpowiedzi na postawione przez Instytut pytania w kwestii dotyczącej zbierania danych rachunkowych i spraw organizacyjnych badań,
- ✓ sprawowano nadzoru oraz uczestniczono w rozliczeniu finansowo-księgowym środków finansowych (przygotowanie dokumentacji związanej z wypłatą wynagrodzeń, ryczałtów dla doradców, kontrola merytoryczna delegacji na dojazdy doradców ds. PL FADN, zakupów materiałów),
- ✓ sprawowano nadzór nad celowym wykorzystaniem sprzętu komputerowego do realizacji zadań związanych z rachunkowością PL FADN,
- ✓ sprawowano nadzór nad dokształcaniem e-learningowym doradców za pomocą kursów umieszczonych na stronie internetowej (w I kwartale 3 osoby zdały egzamin z zakresu rachunkowości PLFADN),
- ✓ w dniach 20–21 marca 2014 roku uczestniczono w warsztatach organizacyjno szkoleniowych w Płońsku,
- ✓ w dniach 15–18 września 2014 roku uczestniczono w 12. Krajowych Warsztatach Szkoleniowo-Organizacyjnych Polskiego FADN w Paprotni (woj. mazowieckie),
- ✓ w dniach: 24 listopada zorganizowano w PODR Boguchwała warsztaty organizacyjno-szkoleniowe z zakresu PL FADN a w dniu 25 listopada 2014 r. Konferencję z okazji 10-cio lecia PL FADN na podkarpaciu dla doradców i rolników uczestniczących w tym systemie rachunkowości.

## **Priorytet IV Odtwarzanie, chronienie i wzmacnianie ekosystemów zależnych od rolnictwa i leśnictwa**

### **1. Program rolno środowiskowy 2007–2013**

Specjaliści zakładowi:

- udzielili 238 informacji doradcom rolnośrodowiskowym odnośnie zmieniających się przepisów prawnych i wymogów w programie rolno środowiskowym
- udzielili informacji dla 54 rolnikom realizującym program rolnośrodowiskowy odnośnie zmieniających się przepisów prawnych i wymogów w programie rolno środowiskowym
- prowadzili doradztwo dla 206 rolników realizujących program rolnośrodowiskowy jak również rozpoczynających działania rolnośrodowiskowe z zakresu przepisów prawnych, pakietów, płatności, dokumentacji
- wypełnili 61 wniosków o przyznanie płatności rolnośrodowiskowych
- sporządzili dla 24 gospodarstw plany działalności rolno środowiskowej
- sporządzili dla 10 gospodarstw aneksy do planów działalności rolno środowiskowej

Ilość planów rolnośrodowiskowych opracowanych w 2014 r.

Lp.	Powiat	Pakiety*									ilość pakietów	ilość planów
		1	2	3	4	5	6	7	8	9		
1	bieszczadzki			1	38	47		1			87	<b>84</b>
2	brzozowski		1		4	1					6	<b>6</b>
3	dębicki		3						4		7	<b>7</b>
4	jarosławski		19		10	1		2	9		41	<b>41</b>
5	jasielski	1	7		14	58	2	4	2		88	<b>87</b>
6	kolbuszowski				1	51			1		53	<b>54</b>
7	krośnieński	2	3		13	21	1				40	<b>36</b>
8	leski		17		28	40					85	<b>71</b>
9	leżajski	1	20		20	4	1		2		48	<b>38</b>
10	lubaczowski	6	16		55	11		1	23		112	<b>97</b>
11	łańcucki	1	1		1		3		1		7	<b>6</b>
12	mielecki		2		1	2			7		12	<b>12</b>
13	niżański				8	14	1	1	1		25	<b>22</b>
14	przemyski	8	33		19	101	14		1		176	<b>163</b>
15	przeworski	6	51		7		1	1	1		67	<b>51</b>
16	rop- sędziszowski		3					2	4		9	<b>9</b>
17	rzeszowski	2	12		6	4		1	1		26	<b>26</b>
18	sanocki		7		36	56					99	<b>142</b>
19	stalowowolski					24		1			25	<b>25</b>
20	strzyżowski				7			1			8	<b>8</b>
21	tarnobrzeski		2		5	96	6	1	4		114	<b>110</b>
	<b>Razem</b>	<b>27</b>	<b>197</b>	<b>1</b>	<b>273</b>	<b>531</b>	<b>29</b>	<b>16</b>	<b>61</b>		<b>1135</b>	<b>1095</b>
	inne				5	10					15	<b>14</b>
	<b>SUMA</b>				<b>278</b>	<b>541</b>	<b>29</b>				<b>1150</b>	<b>1109</b>

\* Pakiety programu rolno środowiskowego

1. Rolnictwo zrównoważone
2. Rolnictwo ekologiczne
3. Ekstensywne trwałe użytki zielone
4. Ochrona zagrożonych gatunków ptaków i siedlisk przyrodniczych poza obszarami Natura 2000
5. Ochrona zagrożonych gatunków ptaków i siedlisk przyrodniczych na obszarach Natura 2000
6. Zachowanie zagrożonych zasobów genetycznych roślin w rolnictwie
7. Zachowanie zagrożonych zasobów genetycznych zwierząt w rolnictwie
8. Ochrona wód i gleb
9. Strefy buforowe

## 2. Program rolnośrodowiskowo-klimatyczny.

Pracownicy Ośrodka udzielili 123 informacje rolnikom zainteresowanym programem

## 3. Rolnictwo ekologiczne

Największą powierzchnię upraw ekologicznych w województwie podkarpackim zanotowano w latach 2001-2004. W 2005 roku województwo podkarpackie posiadało drugie miejsce w kraju (po małopolskim) pod względem liczby gospodarstw ekologicznych. W 2011 roku zanotowano zmniejszenie liczby producentów ekologicznych przy jednoczesnym wzroście powierzchni upraw ekologicznych. Natomiast już w 2012 i 2013 roku zmniejszyła się zarówno ilość producentów ekologicznych jak i powierzchnia ekologicznych użytków rolnych. Sytuacja ta świadczy o pewnej stabilizacji rolnictwa ekologicznego w województwie podkarpackim. Może to być spowodowane wzrostem wymagań formalnych dla beneficjentów programu rolnośrodowiskowego, zmianami w przepisach dotyczących tego programu, co zniechęciło rolników do podejmowania zobowiązań. Wielu rolników rozpoczyna gospodarowanie metodami ekologicznymi ze względu na możliwość uzyskania dodatkowych płatności.

Niektórzy rolnicy kończąc zobowiązanie w ramach PROW 2004-06 nie podjęli nowego zobowiązania ze względu na zmienione warunki realizacji, które zastrzegają wymogi odnośnie upraw sadowniczych (brak płatności m.in. do orzecha włoskiego czy wprowadzenie minimalnej obsady drzew i krzewów) oraz trwałych użytków zielonych (obowiązek posiadania zwierząt, czy zakaz łączenia z pakietami przyrodniczymi na tej samej powierzchni).

W 2012 roku w województwie podkarpackim powierzchnia użytków rolnych, na których prowadzona była produkcja ekologiczna, stanowiła ok. 3,2% ogółu użytków rolnych, a obecnie zmniejszyła się do 3,12 %.

### Procentowa struktura upraw ekologicznych na Podkarpaciu i w Polsce

Rodzaj uprawy	Podkarpacie /%/	Kraj /%/
Uprawy rolnicze	35,7	52,8
Trwałe użytki zielone	52,8	35,8
Warzywa (w tym ziemniaki)	1,2	2,7
Uprawy sadownicze	10,3	8,9
Zielarskie	0,0	0,3

Ponad 50% powierzchni użytków rolnych w województwie podkarpackim w gospodarstwach ekologicznych stanowią trwałe użytki zielone, podczas gdy w gospodarstwach konwencjonalnych łąki i pastwiska to około 30 % powierzchni. Stosunkowo więcej niż w kraju jest ekologicznych upraw sadowniczych, natomiast niewiele warzyw i ziół. Największym powierzchnię zajmują uprawy jabłoni (1240 ha), porzeczki (680 ha), maliny (500 ha), stosunkowo dużo aronii (177 ha).

Tylko około 30% ekologicznych gospodarstw prowadziło produkcję zwierzęcą. W okresie konwersji praktycznie wszystkie gospodarstwa nastawione są wyłącznie na produkcję roślinną. Często nawet jeśli w gospodarstwie hodowane są zwierzęta, to nie uzyskują statusu produktu ekologicznego. Związane to jest z wysokimi wymaganiami w zakresie dobrostanu zwierząt jakie muszą spełniać gospodarstwa ekologiczne odnośnie wybiegów, pastwisk czy odpowiedniej powierzchni w budynkach inwentarskich. Czasami wynika to np. z braku pozwolenia na trzymanie zwierząt na uwięzi. Jednocześnie ograniczona jest możliwość zbytu produktów pochodzenia zwierzęcego w jakości ekologicznej po atrakcyjnej cenie. Jednak ogółem w województwie podkarpackim w systemie ekologicznym utrzymywanych było 2000 szt. krów mlecznych, 3600 szt. owiec maciorek, około 400 szt. kóz czy 15 000 kur niosek. Uzyskana produkcja to prawie 5 mln litrów ekologicznego mleka krowiego czy 1 100 000 szt. jaj kurzych.

Liczba gospodarstw ekologicznych w poszczególnych powiatach - (wg danych IJHARS).

<b>Powiat</b>	<b>Liczba gospodarstw ekologicznych</b>
Brzozów	31
Dębica	44
Jarosław	114
Jasło	138
Kolbuszowa	15
Krosno	38
Lesko	159
Leżajsk	126
Lubaczów	90
Łańcut	56
Mielec	10
Nisko	11
Przemyśl	183
Przeworsk	282
Ropczyce	15
Rzeszów	164
Sanok	142
Stalowa Wola	2
Strzyżów	13
Tarnobrzeg	20
Ustrzyki Dolne	97
<b>Razem</b>	<b>1750</b>

W zakresie rolnictwa ekologicznego specjaliści zakładowi świadczyli doradztwo dla 51 rolników a informacji zasięgnęło 30 zainteresowanych tematem.

#### 4. Płatności dla obszarów ONW.

W zakresie płatności dla obszarów ONW:

- udzielano rolnikom doradztwa na temat obowiązujących przepisów w odniesieniu do gospodarstw rolnych położonych na obszarach o niekorzystnych warunkach gospodarowania,
- udzielano informacji związanych z możliwością uzyskania tej płatności,
- pomagano rolnikom w uzupełnieniu we wnioskach o płatności bezpośrednie deklaracji działek do tej płatności,
- prowadzono szkolenia z tego zakresu.

#### Priorytet V. Wspieranie efektywnego gospodarowania zasobami i przechodzenia na gospodarkę niskoemisyjną i odporną na zmianę klimatu w sektorach rolnym, spożywczym i leśnym.

##### 1. Zalesianie i tworzenie terenu zalesionego.

- prowadzono działalność informacyjną dla rolników zainteresowanych pozyskaniem dotacji na inwestycje w gospodarstwie,
- w naborze wniosków od 2 czerwca do 31 lipca 2014 r. w ramach PROW 2007 -2013, informowano o obowiązujących kryteriach dostępu, prowadzono doradztwo z tego zakresu oraz opracowywano wnioski dla osób ubiegających się o wsparcie.

PROW 2007-2013 Działania: Zalesianie i tworzenie terenu zalesionego - 2014 r.

Lp	POWIAT	Zalesianie i tworzenie terenu zalesionego”
		Liczba opracowanych wniosków
1	Bieszczadzki	0
2	Brzozów	1
3	Dębica	0
4	Jarosław	0
5	Jasło	0
6	Kolbuszowa	0
7	Krosno	0
8	Lesko	0
9	Leżajsk	6
10	Lubaczów	0
11	Łańcut	0
12	Mielec	0
13	Nisko	0
14	Przemyśl	0
15	Przeworsk	2
16	Ropczycko-Sędziszowski	0
17	Rzeszów	0
18	Sanok	2
19	Stalowa Wola	0
20	Strzyżów	0
21	Tarnobrzeg	0
22	Zakład ( dział Ekonomiki)	1
<b>RAZEM</b>		<b>12</b>



## **2. Upowszechnianie wiedzy z zakresu odnawialnych źródeł energii (energia słońca, wody, wiatru, biomasa, biopaliwa).**

Specjalista zakładowy udzielił informacji z zakresu odnawialnych źródeł energii:

- kolektory słoneczne, możliwości dofinansowania 55
- instalacje fotowoltaiczne - 85
- elektrownie wiatrowe - 33
- możliwości wykorzystania (spalania) biomasy w zakresie małych gospodarstw - 120
- biomasa zawodowa – 65

## **3. Ochrona środowiska.**

Udzielanie informacji z zakresu ochrony środowiska:

- gospodarowanie na obszarach Natura 2000 dla 13 zainteresowanych,
- przydomowe oczyszczalnie ścieków 43 osoby prywatne, 2 gminy (informacje na temat możliwości dofinansowania z zakresu środków pomocowych Narodowego Funduszu Ochrony Środowiska), inni beneficjenci 10.

## **Priorytet VI. Zwiększenie włączenia społecznego, ograniczanie ubóstwa i promowanie rozwoju gospodarczego na obszarach wiejskich.**

### **1. Premie na rozpoczęcie działalności pozarolniczej.**

Działalność doradcza skupia się głównie na czynnościach przygotowujących do korzystania z działań nowej perspektywy finansowej na lata 2014-2020. Aktualnie prowadzone jest doradztwo indywidualne z osobami oświadczenia przyjeżdżającymi do biur powiatowych i centrali w Boguchwale oraz poprzez informację telefoniczną. Budowana jest lista nazwisk wraz z kontaktami telefonicznymi potencjalnych wnioskodawców. W tych działaniach realizowano cel jakim jest zdobycie wiedzy i nabycie umiejętności mieszkańców obszarów wiejskich w zakresie przygotowania i wdrażania projektów dotyczących tworzenia i rozwijania przedsiębiorczości, tworzenia miejsc pracy na obszarach wiejskich. Udzielano doradztwa z zakresu warunków korzystania z działania „Różnicowanie w kierunku działalności nierolniczej”, (była jeszcze możliwość skorzystania ze środków w ramach LGD). Osobom, które skorzystały z tego działania przypominano o dotrzymaniu zobowiązań. Potencjalnych zainteresowanych informowano o możliwości skorzystania z premii na rozpoczęcie działalności gospodarczej w nowym PROW, zapoznano z warunkami przyznania pomocy z PROW 2014-2020.

### **2. LEADER.**

W ramach Lidera rozliczane są na bieżąco inwestycje realizowane z wniosków składanych w poprzednich naborach z działań: „Różnicowanie w kierunku działalności nierolniczej” i „Tworzenie i rozwój mikroprzedsiębiorstw”. Rozliczanie dotyczy sporządzania aneksów i wniosków o płatność. Ponadto prowadzona jest akcja informacyjna na temat możliwości wsparcia różnych przedsięwzięć z wykorzystaniem LEADERA w nowej perspektywie finansowej na lata 2014-20 (w sposób ograniczony, na bazie projektu PROW na lata 2014-2020). Doradztwo prowadzone w kontaktach interpersonalnych zasadza się na przedstawianiu Lidera jako oddolne, partnerskie podejście do rozwoju obszarów wiejskich, realizowane przez LGD, opracowywanego przez społeczność w ramach LSR oraz realizacja przedsięwzięć współfinansowanych. PODR był współorganizatorem cyklu szkoleń dla

pracowników biur Lokalnych Grup Działania, w którym poruszano tematy dotyczące działalności LGD w kontekście starej i nowej perspektywy finansowej.

### **3. Promocja i rozwój przedsiębiorczości na obszarach wiejskich.**

Praca doradcza zasadza się na udzielaniu pomocy osobom fizycznym i prawnym zainteresowanym rozpoczęciem lub rozwijaniem działalności pozarolniczej. Pomoc ta polega na informowaniu, szkoleniu, pomocy w sporządzaniu dokumentacji aplikacyjnej z działań wdrażanych w ramach programów operacyjnych.

Nadal rozliczane są inwestycje realizowanych wniosków składanych w poprzednich naborach z działań: „Różnicowanie w kierunku działalności nierolniczej” i „Tworzenie i rozwój mikroprzedsiębiorstw” poprzez pomoc w sporządzaniu aneksów i wniosków o płatność. Zorganizowano szkolenie w dniu 16.07.2014 pt. „Podejmowanie działalności gospodarczej dla osób rezygnujących z działalności rolniczej planujących założyć własną działalność gospodarczą do 2014 roku” w ramach szwajcarskiego programu współpracy z nowymi krajami członkowskimi Unii Europejskiej. Omówiono zagadnienia nt. „Zasady prowadzenia działalności gospodarczej – założenie firmy, sposoby rozliczania zdarzeń gospodarczych, formy opodatkowania”, „Agroturystyka i turystyka wiejska różnice i podobieństwa – propozycją dywersyfikacji dochodów”, instrumenty wsparcia prowadzenia działalności pozarolniczej w ramach PROW 2007-2013 oraz planowanych na lata 2014-2020. Regionalny Program Operacyjny Województwa Podkarpackiego na lata 2014-2020. W miesiącu wrześniu uczestniczono w wyjeździe studyjnym realizowanym przez Izbę Gospodarczą zrzeszenia Grup Producentów Rolnych do Włoch. Celem tygodniowego pobytu było zapoznanie się z rozwojem przedsiębiorczości na terenie północno wschodnich Włoch na obszarach wiejskich. Podczas wyjazdu przedstawiono działalność hurtowni owocowo-warzywnych, gospodarstw agroturystycznych i przedsiębiorców działających na wsi, którzy łączą produkcję rolną z małym przetwórstwem. Uczestnicy mogli zobaczyć produkcje sera, wędlin, wina uczestnicząc bezpośrednio w demonstracji cykli produkcyjnych. Podpatrzone tam przykłady powinny znaleźć zastosowanie w rodzimych przedsięwzięciach z zakresu sprzedaży bezpośredniej i przetwórstwa rolnego.

Praca na swoim umożliwi widoczne polepszenie warunków materialnych rodzin wiejskich, rolników oraz osób niezwiązanych z rolnictwem, gdyż sektor prywatny jest lepiej płatny niż inne formy zatrudnienia. Jest to szczególnie ważne w czasach spadku dochodów z produkcji rolniczej i ogólnego ubożenia wsi. Przedsiębiorczość oznacza też pojawienie się nowych miejsc pracy i nie chodzi tu tylko o samozatrudnienie, ale także o zapewnienie przez przedsiębiorców wiejskich etatów innym mieszkańcom wsi. Efekty uzyskiwane w wyniku działań przedsiębiorczych dotyczą nie tylko osoby bezpośrednio zaangażowanej, ale również i innych osób, które dzięki temu mogą pracować i uzyskiwać określone dochody. Informowano zainteresowanych o warunkach zakładania działalności gospodarczej.

### **4. Alternatywne źródła dochodu na obszarach wiejskich.**

Realizacja zadań doradczych nakierowanych na wdrażanie działań w ramach Osi III PROW 2007-2013: "Różnicowanie w kierunku działalności nierolniczej", „Tworzenie i rozwój mikroprzedsiębiorstw" poprzez pomoc w sporządzaniu dokumentacji aplikacyjnej i rozliczeniowej.

#### **a) Poprawa jakości i atrakcyjności oferty turystycznej obszarów wiejskich – rozwój agroturystyki i turystyki wiejskiej.**

Podkarpacki Ośrodek Doradztwa Rolniczego realizuje różnego rodzaju działania w zakresie rozwoju agroturystyki i turystyki wiejskiej. Prowadzone było doradztwo indywidualne w zakresie przygotowania gospodarstwa do prowadzenia działalności agroturystycznej, podnoszenia jakości świadczonych usług, przepisów prawnych obowiązujących w turystyce, estetyki, bezpieczeństwa, żywienia turystów, sprzedaży bezpośredniej produktów wyprodukowanych w gospodarstwie, kategoryzacji, możliwości wsparcia finansowego, wdrażania zasad higienicznych w agroturystyce, uatrakcyjnienia pobytu gości w gospodarstwie i okolicy oraz w zakresie ekoturystyki i enoturystyki. Prowadzona jest edukacja kwaterodawców w kierunku zróżnicowania pakietu usług, przygotowywania ofert specjalistycznych, organizacji różnego rodzaju warsztatów, które zagospodarują czas wolny podczas pobytu gości w gospodarstwie agroturystycznym. Poprawie oferty turystycznej regionu służyła organizacja konferencji "Innowacyjność w agroturystyce i turystyce wiejskiej". Odbyła się 21.05.2014 r. w Boguchwale i zgromadziła wszystkich prowadzących i zamierzających prowadzić działalność agro- lub turystyczną. Poruszono zagadnienia innowacyjnego podejścia do świadczenia usług na bazie własnej posesji i obiektów. Jedną z propozycji było przedstawienie sieciowego nowego produktu o nazwie "szlak kulinarny". Uczestnicy mieli możliwość wymiany poglądów i dodatkowo zapoznania się możliwościami finansowego wsparcia prowadzenia takiej działalności. W pracy doradczej możemy zauważyć wzrost zainteresowania mieszkańców wsi rozwijaniem działalności gospodarczej tworzącej obudowę agroturystyki w takich dziedzinach jak:

- gastronomia oparta na kuchni regionalnej,
- pamiątkarstwo bazujące na rzemiośle i twórczości ludowej,
- sprzedaż bezpośrednia produktów lokalnych i tradycyjnych.

Właściciele gospodarstw inwestują w poprawę standardu bazy noclegowej oraz infrastruktury, która służy zwiększeniu atrakcyjności oferty wypoczynkowej.

Prowadzi się i na bieżąco aktualizuje i weryfikuje dane dotyczące współpracujących gospodarstw agroturystycznych poprzez analizę i wykorzystania bazy noclegowej/ prowadzenie kart obłożeń .

#### **b) Idea i zasady tworzenia gospodarstwa edukacyjnego.**

Idea prowadzenia gospodarstw edukacyjnych spotkała się z żywym zainteresowaniem prowadzących obecnie gospodarstwa agroturystyczne oraz rolników prowadzących prężne gospodarstwa rolne. Tak jedni jak i drudzy widzą w tej propozycji możliwość dywersyfikacji własnych dochodów na bazie posiadanych zasobów (zabudowań gospodarczych, hodowanych zwierząt, upraw rolnych i potencjału ludzkiego). Często jest to powiązane z indywidualnymi pasjami zainteresowanych, którzy w działalności edukacyjnej widzą możliwości ich dalszego rozwijania. Podkarpacki Ośrodek Doradztwa Rolniczego wychodząc naprzeciw tym oczekiwaniom aktywnie uczestniczył w Projekcie „Szwajcarskie gospodarstwa edukacyjne inspiracją dla innowacyjnych działań jednostek samorządu terytorialnego w Polsce na rzecz zrównoważonego rozwoju obszarów wiejskich” realizowanym w ramach Funduszu Partnerskiego Grantu Blokowego dla Organizacji Pozarządowych i Polsko-Szwajcarskich Regionalnych Projektów Partnerskich Szwajcarsko - Polskiego Programu Współpracy. Projekt został zakończony i rozliczony. Tematyka prowadzenia zagród edukacyjnych jest

przedmiotem prowadzonego doradztwa przez naszych pracowników we wszystkich powiatach naszego województwa. Doradztwem objęto takie gospodarstwa, które posiadają odpowiednie zaplecze w szczególności chodzi o sale, pomieszczenia socjalne i których właściciele posiadają predyspozycje do prowadzenia takiej działalności.

Praca ta zaowocowała zwiększeniem zainteresowania organizacji lekcji u rolnika. W związku z tym prowadzone jest doradztwo merytoryczne i pomoc w sporządzaniu dokumentów niezbędnych do zarejestrowania gospodarstwa w Ogólnopolskiej Sieci Zagród Edukacyjnych.

### **c) Inspirowanie przedsięwzięć związanych z tworzeniem gospodarstw opiekuńczych.**

Inspirowanie przedsięwzięć związanych z prowadzeniem gospodarstw opiekuńczych polega na prowadzeniu doradztwa służącego tworzeniu warunków do korzystania z alternatywnych źródeł dochodu. Zasadność wprowadzenia takiej tematyki wynika z narastającego problemu starzenia się społeczeństwa, brakiem miejsc w Opiekuńczych Domach Opieki oraz niedyspozycyjność opiekunów w domach. Funkcjonujące jednostki nie są w stanie zapewnić opieki wszystkim osobom oraz stworzyć atmosfery domowego ogniska. Prowadzono działalność informacyjno – doradczą na temat możliwości podejmowania działalności gospodarczej w formie rodzinnych domów pomocy oraz wymagań formalno – prawnych z tym związanych. Taka forma przedsiębiorczości wzbudziła zainteresowanie wśród mieszkańców obszarów wiejskich posiadających potencjalną bazę lokalową. Zainteresowani wskazują jednocześnie szereg funkcjonujących obecnie okoliczności utrudniających prowadzenie takiej działalności - głównie lokalnie występujące powiązania między - instytucjonalne i osobowe. Doradztwo z zakresu gospodarstw opiekuńczych miało na celu rozpowszechnienie idei funkcjonowania tych gospodarstw jako alternatywne źródło dochodu. Działania te wpłyną na wzrost wiedzy a tym samym pomogą w tworzeniu nowych miejsc pracy. Świadczone doradztwo z tego tematu m.in. nt uwarunkowań formalno - prawnych w działaniu gospodarstw opiekuńczych, możliwości finansowania działalności opiekuńczej oraz funkcjonowania takich gospodarstw jako alternatywnej, pozarolniczej działalności.

### **5. Współpraca z jednostkami NGO - animacja społeczeństwa lokalnego.**

Na bieżąco współpracowano z samorządami, stowarzyszeniami, kołami gospodyń wiejskich w zakresie zachowania i promocji dziedzictwa kulturowego. Pracownicy PODR brali czynny udział w organizacji różnych konkursów, wystaw oraz pracach komisji konkursowych podczas imprez organizowanych przez lokalne organizacje pozarządowe.

#### **a) Aktywizacja dzieci, młodzieży i dorosłych ze środowisk wiejskich, działalność Klubów 4H, realizacja programów edukacyjnych w Klubach 4H.**

W Klubach 4H przeprowadzono zajęcia realizując założony program działania – zajęcia teoretyczna i praktyczne - swoisty dla każdego klubu. Realizując program młodzież doskonalili swoje umiejętności poznawcze, rozwija wiarę w siebie, kształtuje swoją osobowość oraz motywacje do działań w zespole. Kluby 4H swoje osiągnięcia prezentują na cyklicznych imprezach, wystawach i różnorodnych przedsięwzięciach poświęconych nie tylko Ruchowi 4H. Ponadto każdy Klub 4H prowadzi kronikę swojej działalności i kącik informacyjny. Podejmowane przedsięwzięcia przynoszą pozytywne efekty wychowawcze takie jak samodzielność i aktywność dzieci, umiejętność współpracy z innymi, podniesienie kultury osobistej, doświadczenie w podejmowaniu decyzji i rozwiązywaniu problemów. Działania Klubu kształtowały aktywność młodzieży, wiarę w siebie, stawały się motywacją do

podejmowania nowych wyzwań oraz działań w społeczności lokalnej. W ramach współpracy zorganizowano w 13 Klubach konkurs pt. "Najciekawsza Praca Projektowa". Tematyka konkursu związana była z różnymi zagadnieniami, w tym dotyczącymi zdrowego trybu życia, zagrożeń dnia codziennego życia w gospodarstwie, Członkowie Klubów wykazali się dużą oryginalnością, pomysłowością i inwencją twórczą. W części merytorycznej informacje rzeczowo związane były z prezentowanym tematem, właściwie dobrane materiały, poprawne wypowiedzi prezentacji.

#### **6. Unowocześnianie wiejskiego gospodarstwa domowego: estetyka zagrody wiejskiej, nowoczesność w domu i zagrodzie, zdrowie rodziny, rękodzielnictwo, tradycje kulinarne.**

Propagowanie estetyzacji, higieny i bezpieczeństwa w gospodarstwach wiejskich, oraz stylu życia przyjaznego dla środowiska. Prowadzono doradztwo dotyczące uprawy, nawożenia oraz ochrony warzyw i roślin ozdobnych. W ramach współpracy przekazano informacje i zapoznano z nowymi odmianami roślin ozdobnych, materiału szkółkarskiego. Wykorzystania ziół w domowej kuchni. kosmetyce i apteczce. Bieżące doradztwo dotyczące zagospodarowania ogrodu i części rekreacyjno-wypoczynkowej. Upowszechniano zasady racjonalnego żywienia rodziny poprzez kultywowanie tradycji kulinarnych przeprowadzając pokazy i pogadanki oraz bieżące doradztwo. Przeprowadzono serię pokazów żywieniowych doskonalących sporządzanie wartościowych potraw. Dużą uwagę zwracano na profilaktykę chorób cywilizacyjnych informując o możliwościach zmiany trybu życia i żywienia, mającego wpływ na prawidłowego funkcjonowanie organizmu. Prowadzono doradztwo dotyczące produkcji żywności metodami ekologicznymi na potrzeby rodziny i turystów. Na terenie niektórych powiatów zostały zorganizowane wakacyjne warsztaty dla dzieci i młodzieży. Celem warsztatów było zagospodarowanie wolnego czasu i zapewnienie bezpieczeństwa dzieci i młodzieży w okresie nasilonych prac polowych. W efekcie zorganizowanych i przeprowadzonych pokazów żywieniowych uczestniczki nabyły teoretyczne umiejętności układania i przyrządzania posiłków dla rodziny, ugruntowały zasady: higieny w postępowaniu z żywnością i estetycznego podawania posiłków, a także doboru produktów żywnościowych z podkreśleniem aspektu ekonomicznego, jak i zdrowotnego. Przedstawiono kobietom zagrożenia wpływające na zdrowie i wpajano zasady zdrowego żywienia i zdrowej produkcji.

#### **7. Podstawowe usługi i odnowa wsi na obszarach wiejskich.**

Prowadzono współpracę z samorządami, stowarzyszeniami, kołami gospodyń wiejskich, GOK, GCK, omówiono konkursy, wystawy jubileusze. Pomoc i udział w imprezach cyklicznych „Zapusty, Turki,, – gm. Radomyśl/S oraz pomoc w organizacji „Śniadanie Wielkanocne” – gm. Pysznicza.

#### **8. Konkursy:**

##### **a) „Bezpieczne gospodarstwo rolne”.**

Arkadiusz Ozimek ze Starego Siola (gm. Oleszyce) został zwycięzcą wojewódzkiego finału konkursu „Bezpieczne Gospodarstwo Rolne” organizowanego przez KRUS i Państwową Inspekcję Pracy oraz Podkarpacki Ośrodek Doradztwa Rolniczego w Boguchwale. Uroczyste podsumowanie odbyło się 5 września br. w siedzibie Okręgowego Inspektoratu Pracy w Rzeszowie, gromadząc nagrodzonych laureatów, przedstawicieli wojewódzkich instytucji rządowych, samorządowych i organizacji rolniczych.

Zwycięzca wojewódzkiej edycji, Arkadiusz Ozimek, to młody rolnik prowadzący od 2004 r. wraz z żoną rodzinne gospodarstwo rolne w miejscowości Stare Sioło. Gospodarstwo jest nowoczesne, w pełni zmechanizowane, wyposażone w nowoczesny sprzęt spełniający unijne standardy bezpieczeństwa. Rolnik na 66 ha uprawia głównie; fasolę, rzepak, kukurydzę i buraki cukrowe.

„Staram się robić to co lubię, a praca w moim gospodarstwie sprawia mi satysfakcję” – podkreśla Arkadiusz Ozimek – zmienia się sposób myślenia dzisiejszego rolnika, który kładzie większy nacisk na bezpieczeństwo swoje i swoich bliskich, zwracając większą uwagę na zagrożenia wynikające z pracy w gospodarstwie i na roli przy użyciu skomplikowanych maszyn i urządzeń rolniczych – dodaje laureat.

12 edycja ogólnopolskiego konkursu, miała na celu promowanie zasad ochrony zdrowia i życia pracujących w gospodarstwach rolnych. Ocenie podlegał m.in. ład i porządek podwórza i stanowisk pracy, stan budynków inwentarskich i gospodarczych, wyposażenie maszyn i urządzeń w osłony ruchomych części, stan techniczny maszyn i urządzeń używanych w gospodarstwie; a także warunki obsługi i bytowania zwierząt gospodarskich – informuje Wojciech Dyląg z Państwowej Inspekcji Pracy w Rzeszowie, dodając – oprócz wyżej wymienionych. Komisja poddała ocenie także dodatkowe elementy oceny gospodarstwa, takie jak: wydzielenie miejsc do zabawy dzieci i wypoczynku dla dorosłych, estetykę gospodarstwa oraz udogodnienia zwiększające bezpieczeństwo i higienę pracy wykonane przez właściciela gospodarstwa.

W bieżącej edycji tego przedsięwzięcia wzięło udział ponad 200 gospodarstw z Podkarpacia, a komisja konkursowa nagrodziła 9 właścicieli tych najbezpieczniejszych. Laureaci konkursu „Bezpieczne Gospodarstwo Rolne 2014” w woj. podkarpackim:

1. Joanna i Arkadiusz Ozimek, Stare Sioło (pow. lubaczowski), profil produkcji: roślinny
2. Joanna i Janusz Lech, Dynów, profil produkcji: mieszany
3. Edward Cwiok, Przerety Bór (pow. dębicki), profil produkcji: mieszany
4. Elżbieta i Piotr Stachnik, Straszęcín (pow. dębicki), profil produkcji: mieszany
5. Janusz Cisek, powiat łańcucki, profil produkcji: zwierzęcy
6. Beata i Bogusław Kosińscy, Dębica, profil produkcji: zwierzęcy
7. Jan Motyka, Grzęska (pow. przeworski), profil produkcji: roślinny
8. Marek Ryznar, Kosina (pow. łańcucki), profil produkcji: roślinny
9. Alicja Taran Jamrózy, Jaślany (pow. mielecki) profil produkcji: roślinny.

#### **b) „Najlepszy produkt regionalny i lokalny”.**

Finał konkursu miał miejsce podczas Dni Otwartych Drzwi Podkarpackiego Ośrodka Doradztwa Rolniczego. Celem konkursu było wyłonienie i wyróżnienie najlepszych podkarpackich produktów mleczarskich, mięsnych, piekarniczych i potraw regionalnych oraz ich promocja wśród rzeszy potencjalnych konsumentów. Oceniono 59 produktów zgłoszonych przez 25 zakładów przetwórczych i producentów żywności tradycyjnej.

Ocenę przeprowadzono w oparciu o regulamin przygotowany przez organizatorów konkursu. Po ocenie i degustacji zaprezentowanych produktów Kapituła wyróżniła następujące podmioty wytwarzające produkty regionalne i lokalne:

- Okręgową Spółdzielnię Mleczarską w Jasienicy Rosielnej za Masło ekologiczne osełkowe,
- Spółdzielnię Mleczarską MLEKOVITA Oddział „RESMLECZ” w Trzebownisku za Kefir luksusowy 2% - butelka 375 g,

- LEDA SER Jakimowicz Leszek za Ser domowy wędzony,
- Gospodarstwo ekologiczne „Zuza” Lucyna Cwynar za Twarożek z czosnkiem niedźwiedzim,
- Rodzinne Gospodarstwo Ekologiczne „FIGA” s.c. Waldemar i Tomasz Maziejuk za Twarożek kozi smakowy,
- Gospodarstwo Rodzinne „Owczyna Zagroda” za Ser owczy twardy dojrzewający,
- TRAFUNEK BIS Sp. z o.o. Dębowiec za studzienię,
- Zakład Masarski Niem-Pol Niemczak z Markowej za Paszтет markowski pieczony,
- Przedsiębiorstwo Przemysłu Mięsnego „TAURUS” Sp. z o. o. Pilzno za Kielbasę wiejską,
- Zakład Masarski s.c. Józef i Wojciech Bawoł z Markowej za Kielbasę starowiejską z Markowej,
- Zakład Mięsny SMAK – GÓRNO Sp. z o.o. za Kielbasę drobiową pieczoną z Górna,
- Zakład Uboju i Przerobu Mięsa Jan Fołta, Markowa za Kabanos Markowski,
- „JK” Sp. z o.o. Zakład Mięsny „JASIOŁKA” za Kielbasę swojską krajaną,
- Zakład Przetwórczo-Handlowy „BASZPOL” Sp. z o.o. za Chleb domowy żytni na zakwasie z ziemniakami,
- Gospodarstwo Ekoturystyczne „EkoChatka” Bogumiła i Ryszard Kusz za Sokomiód pokrzywowy.

W kategorii inne produkty i potrawy regionalne Komisja przyznała nagrody:

- I miejsce dla Kresowej Osady Basznia Dolna za kotlet kresowy faszerowany brokułem, marchewką w sosie ze świeżych borowików podawane z młodymi grillowanymi ziemniaczkami faszerowanymi twarogiem,
- II miejsce dla KGW z Rzeszowa Osiedle Budziwój za kapuściane chodaki,
- III miejsce dla KGW z Wiśniowej za ser wiejski z miętą.

Ponadto Kapituła konkursu wyróżniła:

- KGW z Koziańki za: kaszak z kaszy gryczanej,
- KGW z Sielca Podlasku za kacapoły nadziewane kaszą tatarską,
- KGW z Nowego Borku – Przylasku za pierogi z soczewicą okraszone skwarkami,
- KGW „Lesianki” za konfiturę leśną z kwaśnic,
- KGW z Sarzyny za balaczki z kaszą i grzybami,
- KGW z Rudki za rudziański zwijak schabowy,
- Towarzystwo Kobiet Krzewienia Kultury Regionalnej w Boguchwale za pierogi razowe z kwaśną kapustą i grzybami.

### c) „Nasze kulinarne dziedzictwo”.

W Jarosławiu, 30.08.2014 r odbył się finał wojewódzki ogólnopolskiego konkursu „Nasze Kulinarne Dziedzictwo- Smaki Regionów”. Organizatorami XIV edycji konkursu był UM Województwa Podkarpackiego ,Polska Izba Produktu Regionalnego i Lokalnego oraz Podkarpacki Ośrodek Doradztwa Rolniczego w Boguchwale .Konkurs był prowadzony w kategoriach:

- na najlepszy regionalny produkt żywnościowy,
- na najlepszą potrawę regionalną.

Kapituła Konkursu oceniła 130 regionalnych produktów żywnościowych. Nagrody zdobyły: w kategorii: PRODUKTY REGIONALNE POCHODZENIA ZWIERZĘCEGO

1. Podkategoria: Produkty i przetwory mięsne KGW Korczyna –Sporne Krystyna Szmyd za Kielbasiankę gospodarza

Masarnia Osip Zygmunt Osip Wierzawice za kielbasę swojską z Wierzawic

KGW Lipnik za salceson wiejski domowy

2. Podkategoria: Produkty mleczne

Stowarzyszenie „Nad Sanem” w Kostkowie Krystyna Sander za ser gotowany z ziołami

3. Podkategoria: Miody

KGW przy Towarzystwie Przyjaciół Wsi Bieliniec za miód z facelii

Kategoria: PRODUKTY REGIONALNE POCHODZENIA ROŚLINNEGO

1. Podkategoria :Przetwory owocowe

Józefa Kwarta za rzewieniak

2. Podkategoria: Produkty zbożowe

PHU G.W. Kłaczyńscy- za chleb żytni na zakwasie z ziemi mieleckiej

3. Podkategoria: Wyroby cukiernicze

KGW Gorliczyna Krystyna Bajda za tort z fasoli Piękny Jaś

Kategoria: NAPOJE REGIONALNE

1. Podkategoria: Napoje bezalkoholowe

Leokadia Gugąła za napój ziołowy orzeźwiający

2. Podkategoria: Napoje alkoholowe

Winnica Rodziny Steckich za wino gronowe czerwone

Kategoria: INNE PRODUKTY REGIONALNE

Gospodarstwo Agroturystyczne Krystyna Wronowska - za bieszczadzki barszcz kiszony

W kategorii konkursu „Nasze Kulinarne Dziedzictwo-Smaki Regionu „na najlepszą potrawę regionalną, Kapituła Konkursu nagrodziła równorzędnie następujące restauracje:

1. Restauracja „Piast” Jarosław za danie główne ”Gołąbki z farszem z ziemniaków i kaszy z sosem grzybowym” oraz przystawkę „Pamuła”

2. Dwór Hetman Jarosław za danie główne „Cielęcinę z Pańskiego stołu” i przystawkę „Sandacz po Hetmańsku”

3. Zakład Mięsny „Jasiołka” za „Klopsiki wołowe z kaszą pęczak i ogórkami kiszonymi” i zupę „Serwaczanka”.

#### **d) „Agroliga”.**

Krajowy konkurs AgroLiga organizowany jest przez Redakcję Audycji Rolnych Programu 1 TVP S.A. i Stowarzyszenie AgroBiznesKlub we współpracy z wojewódzkimi ośrodkami doradztwa rolniczego. Patronat nad konkursem pełnią: Minister Rolnictwa i Rozwoju Wsi, Prezes Agencji Restrukturyzacji i Modernizacji Rolnictwa oraz Prezes Agencji Rynku Rolnego.

Konkurs ma na celu wyłanianie i promowanie najlepszych polskich producentów rolnych oraz firmy związane z sektorem rolno-spożywczym. Przyczynia się on także do upowszechniania osiągnięć rolników i przedsiębiorców jako liderów rozwoju lokalnego mających wpływ na zwiększenie konkurencyjności rolnictwa. Przy wyborze najlepszych gospodarzy, pod uwagę bierze się stabilność ekonomiczną gospodarstw, uzyskiwane wyniki oraz stosowane w nim nowoczesne technologie. Ważna jest także estetyka obejścia.

Po raz kolejny w bieżącym roku Podkarpacki Ośrodek Doradztwa Rolniczego w Boguchwale przystąpił do realizacji powyższego konkursu na etapie wojewódzkim.



Podsumowanie konkursu oraz wręczenie nagród odbyło się 5 października 2014 r. podczas Jesiennej Giełdy Ogrodniczej zorganizowanej w naszym Ośrodku.

W wyniku przeprowadzonych eliminacji oraz oceny dokonanej przez Kapitułę zwycięzcami konkursu w województwie podkarpackim zostali:

w kategorii Rolnicy :

- I miejsce Magdalena i Wojciech Baniowie z Rzędzianowic, pow. mielecki,
- II miejsce Maria i Henryk Machałowie z Jagiełły, pow. przeworski,
- III miejsce Jadwiga i Ignacy Zarembowie z Horyńca Zdroju, pow. lubaczowski.

w kategorii Firmy:

- I miejsce Hortino Zakład Przetwórstwa Owocowo- Warzywnego z Leżajska, pow. leżajski,
- II miejsce EKO Kłos sp. z o.o. z Żyrakowa, pow. dębicki,
- III miejsce Spółdzielnia Kółek Rolniczych z Haczowa, pow. brzozowski

natomiast wyróżnienia otrzymali:

- Barbara i Henryk Wojewodowie z Pniowa, pow. stalowowolski
  - Marta i Czesław Tarnowscy ze. Zdziechowic Pierwszych, pow. stalowowolski,
  - Katarzyna i Zbigniew Jackowie z Nowej Wsi, pow. strzyżowski,
  - Renata i Henryk Puszowie z Orzechowców, pow. przemyski,
- Laureaci etapu wojewódzkiego są nominowani do eliminacji krajowych.

#### **e) „Sposób na sukces”.**

Śłużby doradcze zaangażowane były w rozpropagowanie oraz znalezienie chętnych do uczestnictwie w Ogólnopolskim konkursie „sposób na sukces”. Ten corocznie odbywający się konkurs ma za zadanie nagradzanie i propagowanie właścicieli firm, którzy swoją działalnością w sposób szczególny przyczyniają się do rozwoju przedsiębiorczości na obszarach wiejskich. W ocenie dużą wagę prócz wyników ekonomicznych przywiązuje się również do oddziaływania społecznego nagradzanych przedsięwzięć. Biorąc pod uwagę te dwa czynniki zgłoszono sześciu kandydatów do uczestnictwa w konkursie z terenu województwa podkarpackiego.

#### **f) „Najciekawsze wyroby z wikliny”.**

Konkurs odbył się w Rudniku nad Sanem podczas XV edycji imprezy gospodarczo-kulturalnej WIKLINA 2014 organizowanej pod patronatem Ministra Kultury i Dziedzictwa Narodowego, wojewody podkarpackiego, marszałka województwa podkarpackiego. Celem konkursu była promocja wyrobów z wikliny, kultywowanie tradycji wikliniarskich w regionie oraz inicjowanie działań służących dywersyfikacji dochodów mieszkańców. W konkursie wzięli udział wikliniarze z woj. podkarpackiego, z których każdy miał wykonać dowolny wyrób w określonym czasie. W skład Komisji Konkursowej weszli przedstawiciele PODR w Boguchwale, Urzędu Gminy i Miasta w Rudniku oraz Miejskiego Ośrodka Kultury. Nagrodzono trzy najlepsze prace honorując wygranych stosownymi nagrodami.

#### **g) „Kryształowa koniczyna”.**

Konkurs nie odbył się.

#### **h) „Najlepsza praca projektowa 4H”.**

Celem konkursu było zdobycie i pogłębienie wiedzy w dziedzinie realizowanego projektu, wykazanie się własnym pomysłem oraz umiejętnościami. Tematyka prezentacji konkursowych dotyczyła tradycji ludowych, bezpieczeństwa pracy w gospodarstwie rolnym,

małej przedsiębiorczości, zdrowego stylu życia, dziedzictwa kulinarnego, ekologii w środowisku wiejskim.

W ramach współpracy z młodzieżą zrzeszoną w klubach 4H przeprowadzono 16 konkursów „Najlepsza praca projektowa Klubu 4h”. Wzięło w nim udział 147 osób, które przygotowały we własnym zakresie grupowe oraz indywidualne prezentacje. Konkurs przyczynił się do rozwijania umiejętności publicznego przemawiania, pogłębienia wiedzy z zakresu realizowanego projektu oraz do wykazania własnych pomysłów i zaprezentowania zdobytej wiedzy i umiejętności.

#### **i) „Innowacyjne gospodarstwo agroturystyczne”.**

W dniu 5 października 2014 r., podczas IX Jesiennej Giełdy Ogrodniczej oraz Podkarpackiego Święta Winobrania 2014, odbyło się uroczyste podsumowanie konkursu „Innowacyjne gospodarstwo agroturystyczne”. Głównym organizatorem konkursu był Podkarpacki Ośrodek Doradztwa Rolniczego oraz współorganizatorzy Urząd Marszałkowski Województwa Podkarpackiego, Podkarpacki Urząd Wojewódzki, Podkarpackie Stowarzyszenie Agroturystyczne „Gospodarstwa Gościnne”, Podkarpacka Regionalna Organizacja Turystyczna i Polskie Radio Rzeszów SA. Głównym celem konkursu była promocja gospodarstw agroturystycznych, popularyzacja innowacyjnych rozwiązań i najciekawszych sposobów prowadzenia działalności agroturystycznej na obszarach wiejskich Podkarpacia, kreowanie przyjaznego wizerunku wsi jako miejsca wypoczynku, zachęcenie mieszkańców wsi do podejmowania usług turystycznych na obszarach wiejskich Podkarpacia oraz poprawa jakości świadczonych usług. Do tegorocznego konkursu zgłosiło się 18 gospodarstw z blisko 600 działających na terenie województwa podkarpackiego. Nad poprawnym przebiegiem konkursu czuwała komisja w składzie: przewodnicząca – Monika Maślanka-Preneta – Departament Promocji, Turystyki, Sportu i Współpracy Międzynarodowej w Urzędzie Marszałkowskim Województwa Podkarpackiego, członkowie: Stanisław Telesz – Wydział Środowiska i Rolnictwa w Podkarpackim Urzędzie Wojewódzkim, Ludmiła Chmielowska – Podkarpacki Ośrodek Doradztwa Rolniczego w Boguchwale, Mateusz Krasowski – Podkarpacka Regionalna Organizacja Turystyczna.

Przy ocenie gospodarstwa agroturystycznego pod uwagę brane były między innymi takie elementy jak estetyka gospodarstwa, jakość świadczonych usług, standard pomieszczeń pod usługi agroturystyczne, różnorodność oferty kulinarnej, innowacyjność oferty agroturystycznej a także aktywność i pomysłowość gospodarstwa w promowaniu swojej oferty. Po dokonaniu lustracji i oceny zgodnej z regulaminem konkursu wyłoniono następujących laureatów:

I miejsce:

Kornelia i Kazimierz Bednarczykowie gospodarstwo agroturystyczne „Na Równiach” z miejscowości Górki, powiat brzozowski.

Dwa równorzędne II miejsca:

Janina i Michał Kacprzykowie gospodarstwo agroturystyczne „Farfurnia” z Zawadki Rymanowskiej, powiat krośnieński;

Małgorzata Żak gospodarstwo agroturystyczne „U Małgosi” z Jarocina, powiat nizański

Dwa równorzędne III miejsca:

Roman Glapiak gospodarstwo agroturystyczne „U Flika” w Dźwiniaczu Dolnym, powiat bieszczadzki

Dorota i Andrzej Kuszowie gospodarstwo agroturystyczne „Bazyl” z Bóbrki, powiat leski.  
 Ponadto przyznano wyróżnienia za specjalistyczną ofertę turystyki konnej dla:  
 Ewy i Kazimierza Wójtowiczów „Dwór Wola Sękowa” z Nowotańca, powiat sanocki  
 Antoniego Boska „Boska Dolina” z Dylągówki, powiat rzeszowski  
 Elżbieta Chrapkiewicz „Chata Momo” z miejscowości Rabe, powiat bieszczadzki  
 Każdy z laureatów otrzymał nagrody rzeczowe, puchary i gawerfony ufundowane przez  
 Marszałka Urzędu Wojewódzkiego, Podkarpacki Ośrodek Doradztwa Rolniczego  
 w Boguchwale, Podkarpackie Stowarzyszenie Agroturystyczne „Gospodarstw Gościnne”,  
 oraz Podkarpacki Urząd Wojewódzki.

### **Priorytet VII. Prowadzenie działalności szkoleniowej w ramach działalności statutowej, komercyjnej.**

Wykonanie zadań za rok 2014 obejmuje:

- Szkolenia w zakresie bezpieczeństwa i higieny pracy pracowników PODR,
- Szkolenia w zakresie środków ochrony roślin,
- Inne szkolenia i warsztaty organizowane na zlecenie.

#### **Zakres zrealizowanych szkoleń:**

<b>Kursy</b>	<b>Ilość kursów</b>	<b>Ilość uczestników</b>
Prowadzenie działalności gastronomicznej	1	23
Uprawa roślin pod osłonami, ozdobnych i oleistych	1	8
Środki ochrony roślin	1	8
<b>RAZEM</b>	<b>3</b>	<b>39</b>

Zorganizowano 3 kursy z udziałem 39 osób. Kursy organizowane były na zlecenie w oparciu o programy opracowane przez PODR, kończyły się egzaminem i wydaniem zaświadczenia.

Zleciodawcy kursów to: KGW w Rudce i Centrum Integracji Społecznej w Dąbrowie.

<b>Szkolenia w dziedzinie bezpieczeństwa i higiena pracy</b>	<b>Ilość szkoleń</b>	<b>Ilość uczestników</b>
Szkolenie okresowe w dziedzinie bezpieczeństwa i higiena pracy pracodawców i innych osób kierujących pracownikami oraz pracowników doradztwa rolniczego	2	58
<b>RAZEM</b>	<b>2</b>	<b>58</b>

Zorganizowano 2 szkolenia w których uczestniczyli pracownicy PODR tj.:

- 10 osób kierujących pracownikami

- 48 pracowników doradztwa rolniczego

Celem szkoleń było przygotowanie pracowników do wykonywania pracy w sposób bezpieczny dla siebie i innych osób. Podstawę prawną do organizowania szkoleń w dziedzinie bezpieczeństwa i higiena pracy stanowiło rozporządzenie Ministra Gospodarki i Pracy z dnia 27 lipca 2004 r. w sprawie szkolenia w dziedzinie bezpieczeństwa i higieny pracy. Szkolenia prowadzone były według programu z dnia 25.03.2014 r. opracowanego przez specjalistę PODR ds. bhp i zakończone zostały egzaminem testowym. Uczestnicy otrzymali zaświadczenia ważne na okres 5 lat.

<b>Szkolenia w zakresie środków ochrony roślin</b> (komercyjne realizowane na zlecenie)	<b>Ilość szkoleń</b>	<b>Ilość uczestników</b>
Szkolenie podstawowe w zakresie stosowania środków ochrony roślin sprzętem naziemnym, z wyłączeniem sprzętu montowanego na pojazdach szynowych oraz innego sprzętu stosowanego w kolejnictwie (14 godz.)	31	721
Szkolenia uzupełniające w zakresie stosowania środków ochrony roślin sprzętem naziemnym, z wyłączeniem sprzętu montowanego na pojazdach szynowych oraz innego sprzętu stosowanego w kolejnictwie (7 godz.)	52	1320
Szkolenie podstawowe w zakresie doradztwa dotyczącego środków ochrony roślin (24 godz.)	1	18
<b>RAZEM</b>	<b>84</b>	<b>2059</b>

<b>Szkolenia w zakresie środków ochrony roślin</b> (realizowane w ramach projektu)	<b>Ilość szkoleń</b>	<b>Ilość uczestników</b>
Szkolenie podstawowe w zakresie stosowania środków ochrony roślin sprzętem naziemnym, z wyłączeniem sprzętu montowanego na pojazdach szynowych oraz innego sprzętu stosowanego w kolejnictwie (14 godz.)	21	525
Szkolenia uzupełniające w zakresie stosowania środków ochrony roślin sprzętem naziemnym, z wyłączeniem sprzętu montowanego na pojazdach szynowych oraz innego sprzętu stosowanego w kolejnictwie (7 godz.)	29	865
Szkolenie podstawowe w zakresie Integrowanej Produkcji Roślin (16 godz.) <ul style="list-style-type: none"> <li>• Rośliny sadownicze</li> </ul>	1	24

• Rośliny warzywne	1	25
• Rośliny rolnicze	4	97
<b>RAZEM</b>	<b>56</b>	<b>1536</b>

<b>Łącznie zrealizowane w 2014 r. szkolenia w zakresie środków ochrony roślin:</b>	<b>Ilość szkoleń</b>	<b>Ilość uczestników</b>
Szkolenie podstawowe w zakresie stosowania środków ochrony roślin sprzętem naziemnym, z wyłączeniem sprzętu montowanego na pojazdach szynowych oraz innego sprzętu stosowanego w kolejnictwie (14 godz.)	52	1246
Szkolenia uzupełniające w zakresie stosowania środków ochrony roślin sprzętem naziemnym, z wyłączeniem sprzętu montowanego na pojazdach szynowych oraz innego sprzętu stosowanego w kolejnictwie (7 godz.)	81	2185
Szkolenie podstawowe w zakresie doradztwa dotyczącego środków ochrony roślin (24 godz.)	1	18
Szkolenie podstawowe w zakresie Integrowanej Produkcji Roślin (16 godz.)	6	146
<b>OGÓLEM</b>	<b>140</b>	<b>3595</b>

Szkolenia w zakresie środków ochrony roślin organizowane były w oparciu o Ustawę z dnia 8 marca 2013 r. o środkach ochrony roślin oraz Rozporządzeniem Ministra Rolnictwa i Rozwoju Wsi z dnia 8.05.2013 r. w sprawie szkoleń w zakresie środków ochrony roślin.

W I półroczu organizowane były szkolenia odpłatnie zgodnie z cennikiem PODR na zlecenie innych jednostek głównie urzędów gmin lub po skompletowaniu grupy rolników (nie większej niż 30 osób). Szkolenia odbywały się głównie w terenie i częściowo w Boguchwale. W ramach działalności komercyjnej zorganizowano 84 szkolenia dla 2059 osób.

W II półroczu organizowane były szkolenia nieodpłatnie w ramach działania „Szkolenia zawodowe dla osób zatrudnionych w rolnictwie i leśnictwie” objętego Programem Rozwoju Obszarów Wiejskich na lata 2007-2013”, którego podmiotem wdrażającym była: Fundacja Programów Pomocy dla Rolnictwa FAPA, a źródłem finansowania: Europejski Fundusz Rolny na Rzecz Rozwoju Obszarów Wiejskich (EFRROW). W ramach projektu zorganizowano 56 szkolenia dla 1536 osób.

Łącznie w roku 2014 zorganizowano 141 szkoleń w zakresie środków ochrony roślin dla 3595 osób.

Szkolenia kończyły się egzaminem testowym i wydaniem zaświadczenia ważnego na okres pięciu lat.

<b>Warsztaty (szkolenia)</b>	<b>Ilość warsztatów</b>	<b>Ilość uczestników</b>
Powrót do korzeni - tradycyjne sadownictwo	1	15
Sprzedaż bezpośrednia produktów rolnych	1	22
Uprawy w ogrodach działkowych - szkolenie instruktorów PZD	1	74
Rozwój systemu marketingu bezpośredniego	3	45
<b>RAZEM</b>	<b>6</b>	<b>156</b>

Zorganizowano odpłatnie 6 szkolenia dla 156 osób na warunkach określonych przez zlecciodawców. Jednostki zlecające to: Fundacja Dziedzictwo Przyrodnicze, Polski Związek Działkowców, Centrum Doradztwa Rolniczego w Brwinowie Oddział w Krakowie w ramach projektu „Rozwój systemu marketingu bezpośredniego”.

#### **Szkolenia lektorskie.**

**Łącznie w 2014 r. odbyło się 1 701 szkoleń lektorskich, w których uczestniczyło 23 328 osób.** Największe zaangażowanie w organizacji szkoleń wykazano w PZDR-ach: Leżajsk, Przemyśl, Jasło, Brzozów, Ropczyce, Przeworsk. Dobra była również frekwencja rolników na szkoleniach lektorskich, która w 2014 r. wynosiła średnio 14 osób na 1 szkoleniu. Największe zainteresowanie szkoleniami lektorskimi wykazali rolnicy w powiatach: Kolbuszowa, Ropczyce, Łańcut, Tarnobrzeg, Krosno, Dębica.

Analiza wykonania szkoleń lektorskich zrealizowanych w 2014r w woj. podkarpackim.

<b>Lp.</b>	<b>Powiat</b>	<b>Liczba szkoleń w 2014</b>	<b>Liczba przeszkolonych osób w 2014r</b>	<b>Liczba pracowników w PZDR</b>	<b>Średnia liczba szkoleń przypadająca na 1 pracownika PZDR</b>
1.	PZDR Brzozów	92	1271	10	9,2
2.	PZDR Dębica	24	385	9	2,6
3.	PZDR Jarosław	109	1052	13	8,4
4.	PZDR Jasło	132	1638	14	9,4
5.	PZDR Kolbuszowa	40	906	7	5,7
6.	PZDR Krosno	151	2397	19	7,9
7.	PZDR Lesko	61	696	7	8,7
8.	PZDR Leżajsk	75	1046	7	10,7
9.	PZDR Łańcut	62	1091	7	8,9
10.	PZDR Lubaczów	86	1216	10	8,6
11.	PZDR Mielec	76	896	11	6,9
12.	PZDR Nisko	68	854	8	8,5
13.	PZDR Przemyśl	143	1597	15	9,5

14.	PZDR Przeworsk	109	1554	12	9,1
15.	PZDR Ropczyce	54	975	6	9,0
16.	PZDR Rzeszów	120	1829	18	6,7
17.	PZDR Sanok	109	1567	12	9,1
18.	PZDR Stalowa Wola	61	658	7	8,7
19.	PZDR Strzyżów	56	736	7	8,0
20.	PZDR Tarnobrzeg	22	388	6	3,7
21.	PZDR Ustrzyki Dolne	51	532	6	8,5
	<b>RAZEM</b>	<b>1 701</b>	<b>23 328</b>	<b>211</b>	<b>8,0</b>

## 6. Seminaria, konferencje.

W 2014 roku zorganizowaliśmy 23 seminaria i konferencje wojewódzkie, w których uczestniczyło 2 107 rolników:

- Warsztaty nt. „Biogazownia – przemysłany wybór” – 30 osób,
- Seminarium nt. „Nowoczesne technologie w chowie bydła mlecznego” – 100 osób,
- Szkolenie nt. „Sprzedaż bezpośrednia produktów regionalnych i tradycyjnych ważnym czynnikiem rozwoju przedsiębiorczości oraz podniesienia konkurencyjności gospodarstw rolnych” – 48 osób,
- Seminarium nt. „Profesjonalne użytkowanie łąk i pastwisk” – 111 osób,
- Konferencja nt. „Kobieta innowacyjna” – 274 osób,
- Seminarium nt. „Technologiczno-weterynaryjne aspekty produkcji trzody chlewnej” – 116 osób,
- Konferencja nt. „Nowości w uprawie warzyw cebulowych” – 92 osoby,
- Seminarium warsztatowe pn. „Na skorupce zapisane” – 53 osób,
- Seminarium nt. „Zasady rozrodu i profilaktyka chorób zakaźnych w produkcji towarowej królików” – 50 osób,
- Szkolenie nt. „Nowoczesne budownictwo inwentarskie i przechowalnicze” – 114 osób,
- Szkolenie nt. „Żywnienie, a zdrowie - unowocześnianie wiejskiego gospodarstwa domowego: estetyka, zagrody wiejskiej, nowoczesność w domu i zagrodzie, zdrowie rodziny, rękodzielnictwo, tradycje kulinarne” – 82 osób,
- Konferencja nt. „Tradycyjne metody wędzenia w świetle obowiązujących przepisów UE” – 135 osób,
- Konferencja nt. „Zakładamy ogród przydomowy oraz kiermasz wielkanocny” – 108 osób,
- Konferencja nt. „Poprawa płodności krów i jakości mleka” – 104 osoby,
- Konferencja nt. „Innowacyjność w agroturystyce i turystyce wiejskiej” – 109 osób,
- Seminarium nt. „Ekonomia gospodarstw rolnych” – 71 osób,
- Szkolenie nt. „Technologiczno – ekonomiczne aspekty produkcji żywca króliczego – 60 osób.

- Szkolenie nt. „Efektywne i bezpieczne dla środowiska nawożenie roślin uprawnych” – 60 osób,
- Konferencja nt. „Uprawa roślin metodami ekologicznymi” – 96 osób,
- Konferencja nt. „Winiarstwo i enoturystyka szansą dla Podkarpacia” – 103 osoby,
- Seminarium nt. „Rozwój przedsiębiorczości na obszarach wiejskich oraz wspólnych form działalności gospodarczej” – 80 osób,
- Konferencja z okazji 10-lecia rachunkowości rolnej PL FADN – 72 osoby,
- Szkolenie nt. „Ogrodnicze podsumowanie roku” – 39 osób.

**7. Program doskonalenia zawodowego własnej kadry mający na celu osiągnięcie specjalizacji zawodowej na poziomie umożliwiającym prowadzenie na wysokim poziomie działalności doradczej i oświatowej na rzecz rozwoju obszarów wiejskich.**

**a) Udział pracowników w formach szkoleniowych organizowanych przez inne jednostki tj. uczelnie, instytuty, ośrodki specjalistyczne (szkolenia, kursy zawodowe, kursy internetowe, konferencje, wystawy, studia podyplomowe itd.)**

W 2014 r. w ramach doskonalenia kadry pracownicy uczestniczyli w 56 szkoleniach i konferencjach, w których udział wzięło 156 osób:

- Konferencja nt. „Płatności bezpośrednie na 2014 r.” Uniwersytet Przyrodniczy w Lublinie – udział 11 osób,
- Spotkanie w Regionalnym Zarządzie Gospodarki Wodnej w Krakowie – 1 osoba,
- Szkolenie nt. „Ułatwienie startu młodym rolnikom” MRiRW Warszawa - 2 osoby,
- Szkolenie nt. „Zarządzanie zespołem w administracji publicznej – warsztaty praktyczne” w Rzeszowie – 1 osoba,
- II Ogólnopolskie Seminarium dla komisarzy i organizatorów targów, wystaw i imprez promocyjnych” CDR oddział w Krakowie – 1 osoba,
- Konferencja nt. „ Aktualny stan doradztwa na rzecz ograniczenia ryzyka związanego ze stosowaniem środków ochrony roślin w perspektywie realizacji Krajowego Planu Działania na lata 2013 – 2017” CDR Oddział w Radomiu,
- Szkolenie dotyczące wdrożenia płatności z tytułu praktyk rolniczych dla klimatu i środowiska czyli zazielenienia w Polsce w latach 2015 – 2020 - MRiRW Warszawa udział 2 osób,
- Szkolenie dotyczące finansowania zadań realizowanych przez ODR w ramach pomocy technicznej ARiMR Warszawa – 3 osoby,
- Seminarium z zakresu ochrony przeciwpożarowej pt. „Uwaga pożar” w Rzeszowie – 1 osoba,
- Międzynarodowa Wystawa „Zieleń to życie” w Warszawie – 3 osoby,
- Konferencja nt. „Doradztwo rolnicze w Polsce po 2014 r.” – MRiRW Warszawa – 2 osoby,
- Projekt dotyczący doskonalenia zawodowego doradców rolniczych – 47 osób,
- Szkolenie nt. „Przetwórstwo żywności w gospodarstwie jako forma dywersyfikacji działalności z aspektami praktycznymi przykładowych przedsięwzięć” CDR Oddział Radom – 4 osoby,
- Szkolenie nt. „Eksport produktów żywnościowych typu eko” RARR S.A. – 1 osoba,
- Dzień Soi Wasylów k/Tomaszowa Lubelskiego – 2 osoby,



- Szkolenia Stowarzyszenie Księgowych w Polsce Oddział Podkarpacki w Rzeszowie – udział 6 osób,
- Regionalne Centrum Szkoleń Akademia - szkolenie „Praktyczne szkolenie dla kadrowców – aktualne zmiany w prawie pracy” oraz szkolenie ZUS – praktyczne realizacje dokumentów korygujących, rozliczeniowych i zgłoszeniowych w programie Płatnik” – udział 2 osob,
- Warsztaty nt. „Narzędzia internetowe jako ważny w rozwoju obszarów wiejskich. Jak prawidłowo przygotować dokumentację filmową z ważnych wydarzeń instytucji doradztwa rolniczego” – 1 osoba,
- Szkolenie nt. „Racjonalne żywienie rodziny wielopokoleniowej jako element profilaktyki zdrowotnej” CDR Oddział Kraków – 1 osoba,
- AGRO –SHOW Bednary k/Poznania – 5 osób,
- Konferencja nt. „25 lat przemian w polskim rolnictwie” w Poznaniu, organizator CDR Brwinów – udział 1 osoby,
- Międzynarodowa Konferencja Naukowa pt. „Jakość życia w Bio-Tech i Ekosystemach” Uniwersytet Rzeszowski – udział 1 osoba,
- Ogólnopolskie Warsztaty Samorządowe – Rolnictwo lokalne, żywność lokalna i tradycyjna w Warszawie – udział 1 osoba,
- Seminarium nt. „Możliwości wsparcia rozwoju obszarów wiejskich w latach 2014 – 2020 ze szczególnym uwzględnieniem wsparcia innowacji i doradztwa” CDR Kraków – udział 2 osób,
- Warsztaty Naukowe pt. „Problemy jakości surowców pochodzenia zwierzęcego i ich przetworów” w Krakowie – udział 1 osoby,
- Szkolenie nt. „Funkcjonowanie przedsiębiorstw społecznych – aspekty rachunkowo-podatkowe prowadzenia działalności statutowej i gospodarczej. Źródła finansowania działalności organizacji pozarządowych” CDR Kraków – udział 1 osoby,
- XI Rolniczy Festiwal Nauki CDR Brwinów – udział 1 osoby,
- Podkarpacki Kongres PROW – Lokalna Grupa Działania Partnerstwo 5 Gmin w Ropczycach – udział 2 osób,
- Seminarium nt. „Zarządzanie kompetencjami w MŚP – od kompetencji pracowników do efektywności przedsiębiorstwa” w Rzeszowie – udział 2 osoby,
- Warsztaty nt. „W harmonii z naturą – promocja różnorodności Polski Południowo-Wschodniej” w Dukli – udział 3 osób,
- Seminarium nt. „Żywność ekologiczna wsparcie w ramach PROW 2007–2013 producentów uczestniczących w programie rolnośrodowiskowym , korzystających z Pakietu Rolnictwo Ekologiczne” w Rzeszowie – udział 4 osoby,
- Szkolenie nt. „Nowoczesny warsztat dziennikarza” w CDR Oddział Poznań, udział 1 osoby,
- Konferencja nt. „Praktyczne wykorzystanie i wdrażanie wyników badań naukowych do zastosowania w produkcji roślinnej” CDR Odział w Radomiu – udział 2 osób,
- Konferencja nt. „Zdrowie gleby, roślin, zwierząt oraz dom bez chemii warunkiem zdrowia ludzi” w Brzostku – udział 1 osoby,
- Podkarpacka Konferencja Rolnictwa Ekologicznego w Świlczy – udział 2 osób,

- Warsztaty konsultacyjne w ramach projektu „Wykonanie projektów planów ochrony dla obszarów Ostoi Magurskiej i Magurskiego Parku Narodowego oraz projektu planu zadań ochronnych obszaru Beskid Niski” w Chyrowej – udział 1 osoby,
- Szkolenie nt. „Ekologiczny chów jeleni i danieli”, Prezentacja planu działań na 2015 rok realizowanych przez CDR Radom w zakresie rolnictwa ekologicznego”. – udział 2 osób,
- Konferencja Ogólnopolski Zlot Zagród Edukacyjnych CDR Oddział Karków – udział 1 osoby,
- Szkolenie nt. „Kontrola zarządcza w praktyce – warsztaty planowania działalności i zarządzania ryzykiem” w Warszawie – udział 1 osoba,
- Szkolenie pt. „Internet w kreowaniu marki, czyli e-marketing w praktyce” CDR Oddział Kraków – udział 1 osoby,
- Ogólnopolskie Forum Grup Producentów Rolnych w Warszawie – udział 2 osób,
- Szkolenie nt. „Bilans 2014” Stowarzyszenie Księgowych w Polsce oddział w Rzeszowie – udział 1 osoby,
- Szkolenie z zakresu pomocy technicznej w ramach PROW 2007-2013 oraz 2014-2020 ARiMR w Warszawie – udział 2 osób,
- Wyjazd studyjny do Włoch CDR Brwinów – udział 1 osoby,
- Seminarium w ramach „Szkoleń zawodowych dla osób zatrudnionych w rolnictwie i leśnictwie” FAPA Warszawa – udział 4 osoby,
- Konferencja nt. „Stan przygotowania Polski i UE do zniesienia kwot mlecznych, Komisja Rolnictwa i Rozwoju Wsi Warszawa – udział 1 osoby,
- Ogólnopolska Konferencja Hortintegra – Integrowana Produkcja Roślin – Aspekty praktyczne i perspektywy Kielce – udział 3 osób,
- Szkolenie dla grupy roboczej ds. integrowanej ochrony roślin oraz koordynatorów ds. IOR MRiRW w Warszawie – udział 1 osoby,
- Szkolenie w MRiRW w sprawie grup producenckich, propagowania innowacyjności oraz świadczenia usług doradczych – udział 4 osób,
- Ogólnopolskie Warsztaty Metodyki Doradztwa dla kierowników działów MDSiW CDR Kraków – udział 1 osoby,
- Spotkanie konsultacyjne w sprawie Strategii zrównoważonego rozwoju turystyki magicznej krainy Łemków i Pogórzan w Gorlicach – udział 1 osoby,
- Spotkanie kadry zarządczej oraz szkolenie na temat PROW 2014-2020 – CDR Oddział Kraków – udział 1 osoby,
- Szkolenie nt. planowanych instrumentów wsparcia oraz zasad ich realizacji MRiRW Warszawa – udział 2 osób,
- Szkolenie nt. „PROW 2014-2020 – działanie rolnośrodowiskowo-klimatyczne, działanie Rolnictwo ekologiczne, MRiRW Warszawa – udział 2 osób,
- Konferencja podsumowująca komponent ponadnarodowy realizowanych w ramach projektu systemowego „Podkarpacie stawia na zawodowców” Nowosielce – udział 1 osoba,
- Szkolenie nt. „Obowiązkowe sprawozdanie z udzielonych zamówień publicznych za rok 2014. Dokumentowanie zamówień do progu stosowania ustawy PZP po zmianach. Planowanie zamówień na rok 2015” Rzeszów – udział 1 osoby.

## **8. Prowadzenie „Wioski Internetowej”. Kształcenie na odległość na terenach wiejskich w ramach Internetowego Centrum Kształcenia. Udostępnianie nowoczesnych form kształcenia.**

Projekt „Wioska Internetowa - kształcenie na odległość na terenach wiejskich” realizowany był przy współfinansowaniu Unii Europejskiej w ramach Europejskiego Funduszu Społecznego w ramach SPO RZL. 2.1 jako odpowiedź na problem marginalizacji społecznej mieszkańców wsi z powodu braku dostępu do nowoczesnych metod i środków nauczania.

Funkcjonujące w ramach Wioski Internetowej Centrum Kształcenia daje możliwość bezpłatnego korzystania z komputerów i internetu każdemu mieszkańcowi terenów wiejskich, niezależnie od jego wieku, płci wykształcenia i sytuacji zawodowej który zainteresowany jest zdobywaniem i uzupełnieniem swojej wiedzy w ramach Platformy Edukacyjnej.

Realizatorami projektu byli: Fundusz Regionalnej Agencji Promocji i Zatrudnienia z siedzibą w Dąbrowie Górniczej oraz Przedsiębiorstwo Telekomunikacyjne OPTOLAND S.A z siedzibą w Warszawie, z którymi PODR w Boguchwale podpisał stosowną umowę o współpracy w dniu 21.05.2009 r.

W okresie trwania Projektu tj. 2010 - 2014 r. z Centrum Kształcenia w Boguchwale skorzystało 1631 osób głównie bezrobotnych, studentów, oraz rolników:

2010 r. - 148 osób

2011 r. - 183 osób

2012 r. - 245 osób

2013 r. - 510 osób

2014 r. - 545 osób

**Razem - 1631 osób**

Pomoc dotyczyła głównie: obsługi komputera (program Microsoft Office Word, Excel, Power Point), obsługi i poruszania się po Internecie (szukania pracy, pisania CV) oraz szkoleń na platformie edukacyjnej z zakresu: ekonomiki, zarządzania i technologii produkcji w rolnictwie, wsparcia rozwoju lokalnej przedsiębiorczości, stosowania opakowań w produkcji spożywczej, zwiększenia odporności lokalnych społeczności na sytuacje kryzysowe, zarządzania finansami i korzystania z bankowości elektronicznej, podnoszenia kwalifikacji wychowawców i opiekunów wiejskich świetlic środowiskowych, informatyki i języków obcych.

## **Priorytet VIII. Wsparcie działań merytorycznych Ośrodka poprzez publikację wydawnictw własnych i promocję PODR.**

Działalność wydawnicza odgrywa bardzo ważną rolę w funkcjonowaniu Podkarpackiego Ośrodka Doradztwa Rolniczego w Boguchwale. W 2014 r. wydano 1 numer miesięcznika Agro Podkarpacia w łącznym nakładzie **9 500 egz.** oraz 10 numerów nowego miesięcznika Podkarpackie Wiadomości Rolnicze w nakładzie **38 000** egzemplarzy.

W okresie sprawozdawczym główne pozycje wydawnicze przedstawia poniższa tabela:

<b>Lp.</b>	<b>Tytuł wydawnictwa</b>	<b>Forma wydawnicza</b>	<b>Nakład</b>
1.	Ewidencja stosowania środków ochrony roślin	broszura	1 500
2.	Uprawa ogórka gruntowego	broszura	500
3.	Przewodnik po polu doświadczalnym	broszura	50

4.	Wyniki doświadczeń polowych	broszura	500
5.	Technika ochrony roślin	broszura	2 000
6.	Katalog zwierząt	broszura	200
7.	Katalog firm - DOD	ulotka	250
8.	Płaskie osłony w uprawie warzyw	broszura	500
9.	Technologia produkcji trzody chlewnej	broszura	500
10.	Kasze w żywieniu	broszura	500
14.	Ochrona środowiska na obszarach wiejskich	broszura	300
15.	Katalog firm - JGO	ulotka	200
16.	Desery	broszura	500
17.	Oleje w żywieniu	broszura	500
18.	Agrotechnika zbóż jarych z charakterystyką odmian	ulotka	500
19.	Agrotechnika roślin strączkowych	ulotka	500
20.	Uprawa ziemniaków jadalnych z charakterystyką odmian	ulotka	500
21.	Kalendarz na 2015 rok	kalendarz	350
<b>RAZEM</b>			<b>9 850</b>

Niewydrukowane broszury zostały niedostarczone do druku ze względu na długi okres przebywania pracownika na zwolnieniu lekarskim oraz inne obowiązki.

**Druki ksero itp.:** 97 271 szt.

**Plakaty, zaproszenia itp.** 12 103 szt.

**Usługi poligraficzne** 256 szt.

W prenumeracie rocznej znajdowało się 36 tytułów czasopism i wydawnictw ciągłych. Ponadto na bieżąco prowadzony był kolportaż miesięcznika rolniczego „Agro Podkarpacie” oraz miesięcznika „Podkarpackie Wiadomości Rolnicze”, w tym 885 egz. do stałych prenumeratorów oraz 1100 egz. dla rolników korzystających z usług doradczych.

Sekcja Wydawnictw prowadziła sprzedaż wydawnictw własnych podczas Dni Otwartych Drzwi połączonych z XVI Regionalną Wystawą Zwierząt Hodowlanych oraz podczas IX Jesiennej Giełdy Ogrodniczej połączonej z Podkarpackim Świętem Winobrania 2014 w Boguchwale.

### **Priorytet IX. Promocja sektora rolnego poprzez organizację imprez wystawienniczo-handlowych.**

#### **1. Prezentacja dorobku wsi podkarpackiej na imprezach organizowanych w PODR w Boguchwale wg potrzeb.**

W ramach działań promocyjnych zorganizowano następujące imprezy wystawowo-promocyjne:

- 27-28 czerwca - Dni Otwartych Drzwi i XVI Regionalna Wystawa Zwierząt Hodowlanych
- 4-5 października - IX Jesienna Giełda Ogrodnicza połączona z Podkarpackim Świętem Winobrania 2014.

Współorganizowano:

- 23-25 maja Międzynarodowe Targi Żywności Ekologicznej EKOGALA'2014,
- 2-3 sierpnia Agrobieszczady.

W celach promocyjnych opracowano i wydrukowano plakaty i zaproszenia. Ponadto opracowano i przygotowano materiały promocyjne, tj.: tablice informacyjne, banery, plansze o konkursach, identyfikatory dla wystawców, grawertony, dyplomy i listy gratulacyjne dla nagrodzonych wystawców (hodowców, sadowników, firm, KGW, laureatów konkursów) podczas Dni Otwartych Drzwi i XVI Regionalnej Wystawy Zwierząt Hodowlanych oraz IX Jesiennej Giełdy Ogrodniczej połączonej z Podkarpackim Świętem Winobrania 2014.

Opracowano materiały medialne Dni Otwartych Drzwi i XVI Regionalną Wystawę Zwierząt Hodowlanych IX oraz Jesienną Giełdę Ogrodniczą i Podkarpackie Święto Winobrania 2014, m.in. plakaty, spoty radiowe i telewizyjne, materiały prasowe.

Zapewniono obsługę fotograficzną szkoleń i konferencji odbywających się w PODR.

Na bieżąco zamieszczano relacje z imprez rolniczych, konferencji, szkoleń i życia PODR na stronie internetowej.

Zakupiono materiały reklamowe i promocyjne dla PODR.

Opracowano i wydrukowano okolicznościowe listy i podziękowania.

Opracowano materiały do projektu „Szkolenia z zakresu stosowania środków ochrony roślin z uwzględnieniem zasad integrowanej ochrony w województwie podkarpackim”:

- zaprojektowano okładkę broszury: „Stosowanie środków ochrony roślin z uwzględnieniem zasad integrowanej ochrony w województwie podkarpackim. Szkolenie podstawowe”.
- dokonano składu, redakcji, korekty i adjustacji ww. broszury,
- broszurę „Stosowanie środków ochrony roślin z uwzględnieniem zasad integrowanej ochrony w województwie podkarpackim. Szkolenie podstawowe” wydrukowano w nakładzie 550 szt.
- broszurę „Stosowanie środków ochrony roślin z uwzględnieniem zasad integrowanej ochrony w województwie podkarpackim. Szkolenie uzupełniające” wydrukowano w nakładzie 5460 szt.
- przygotowano i opracowano graficznie reklamę prasową, plakaty, zaproszenia, zaświadczenia do ww. projektu.

Opracowano materiał do projektu Pomocy Technicznej:

- zaprojektowano ulotkę „Wsparcie dla wnioskodawców i beneficjentów PROW 2007-2013 oraz wspólnej organizacji rynków owoców i warzyw”,
- dokonano składu, redakcji, korekty i adjustacji ww. ulotki
- ulotkę „Wsparcie dla wnioskodawców i beneficjentów PROW 2007-2013 oraz wspólnej organizacji rynków owoców i warzyw” wydrukowano w nakładzie 5000 szt.

Pracownicy Ośrodka uczestniczyli w organizowanych w różnych gminach naszego województwa imprezach dożynkowych oraz innych imprezach związanych z rolnictwem, podczas których świadczone doradztwo dla rolników i zachęcano do współpracy z naszą firmą.

## **2. Organizacja 17 imprez promocyjno – handlowych:**

### **a) DOD i XVI Regionalnej Wystawy Zwierząt oraz wystawy maszyn rolniczych.**

#### **DOD.**

W dniach 28 i 29 czerwca w Podkarpackim Ośrodku Doradztwa Rolniczego w Boguchwale odbyła się doroczna impreza promocyjno – handlowa Dni Otwartych Drzwi PODR połączone z XVI Regionalną Wystawą Zwierząt Hodowlanych. Impreza ta to wielkie święto rolników, hodowców, doradców i całego środowiska rolniczego.

W roku bieżącym organizatorami imprezy byli Marszałek Województwa Podkarpackiego – Władysław Ortyl i Dyrektor PODR – Jerzy Jakubiec. Patronat honorowy nad wystawą sprawowali: Minister Rolnictwa i Rozwoju Wsi – Marek Sawicki, Wojewoda Podkarpacki – Małgorzata Chomycz-Śmigielska oraz Prezes Podkarpackiej Izby Rolniczej – Stanisław Bartman. Patronat medialny sprawowali: TV Rzeszów, Radio Rzeszów, Radio VIA, Nowiny, Nowiny 24 i portal gospodarka podkarpacka.pl.

Po powitaniu gości, rolników i hodowców przez dyrektora Ośrodka oficjalnego otwarcia dokonał Tadeusz Pióro, członek zarządu województwa podkarpackiego, a udział w nim wzięli m.in.: euro poseł Stanisław Ożóg, wicewojewoda podkarpacki Alicja Wosik, senator Zdzisław Pupa, poseł Tomasz Kamiński, dyrektorzy i prezesi podkarpackich firm i instytucji działających w sferze rolnictwa, starostowie, burmistrzowie, wójtowie.

W XVI wystawie zwierząt hodowlanych uczestniczyło 88 najlepszych hodowców z województw: podkarpackiego, małopolskiego i śląskiego, którzy prezentowali swoje zwierzęta. Można było podziwiać 37 szt. krów mlecznych, 12 szt. cieląt ras mlecznych, 10 szt. bydła mięsnego, 12 szt. koni, 23 szt. trzody chlewnej, 27 szt. owiec, 9 szt. kóz, 39 szt. królików, 17 szt. szynszyli, oraz poza oceną hodowlaną ryby, drób użytkowy i ozdobny, pawie, przepiórki japońskie, nutrie i alpaki. Organizacja wystawy zwierząt była możliwa dzięki zaangażowaniu i dobrej współpracy z innymi współorganizatorami:

- Polską Federacją Hodowców Bydła i Producentów Mleka w Warszawie, Oddział Lubelski – Przedstawicielstwo w Rzeszowie i Biuro w Krakowie,
- Podkarpackim Związkiem Hodowców Bydła Mlecznego i Producentów Mleka w Rzeszowie,
- Małopolskim Centrum Biotechniki Spółka z o.o. w Krasnem,
- Stacją Hodowli i Unasienniania Zwierząt w Bydgoszczy,
- Polskim Związkiem Hodowców i Producentów Trzody Chlewnej „POL SUS” Filia w Rzeszowie,
- Krajowym Centrum Hodowli Zwierząt w Warszawie,
- Regionalnym Związkiem Hodowców Owiec i Kóz w Nowym Targu,
- Okręgowym Związkiem Hodowców Koni w Rzeszowie,
- Polskim Związkiem Hodowców i Producentów Bydła Mięsnego w Warszawie, Region Południowo – Wschodniej Polski,
- Urzędem Marszałkowskim Województwa Podkarpackiego
- Podkarpacką Izbą Rolniczą w Boguchwale.

Przewodniczącą Komisji Oceny Zwierząt tradycyjnie już była prof. dr hab. inż. Maria Ruda z Państwowej Wyższej Szkoły Zawodowej w Krośnie, a Komisarzem Wystawy Stanisław Kawa z Podkarpackiego Ośrodka Doradztwa Rolniczego w Boguchwale.

Należy podkreślić, że wszystkie prezentowane na wystawie zwierzęta pochodziły z czołowych hodowli naszego województwa, posiadały najwyższe walory hodowlane, fantastyczne wydajności, były doskonale przygotowane, zadbane, w sposób profesjonalny zaprezentowane publiczności. Dyplomy, statuetki, nagrody wręczane hodowcom były

skromnym symbolem za ich ciężką pracę hodowlaną, efekty której widać dopiero po kilku latach.

Na polu doświadczalnym podczas Dni Otwartych Drzwi w miesiącu czerwcu prezentowano prowadzone tam doświadczenia ściśle, kolekcyjne i łanowe. W imprezie uczestniczyło kilkadziesiąt autokarowych wycieczek rolników z terenu naszego województwa i województw sąsiednich.

Specjaliści PODR podczas imprezy świadczyli doradztwo i udzielali porad zainteresowanym rolnikom z zakresu technologii produkcji roślinnej.

Jednocześnie na polu doświadczalnym zorganizowano imponujących rozmiarów wystawę maszyn rolniczych. Prezentowali się producenci i dystrybutorzy maszyn i ciągników rolniczych oraz narzędzi wykorzystywanych w rolnictwie i ogrodnictwie.

#### **b) Jesienna Giełda Ogrodnicza.**

W Podkarpackim Ośrodku Doradztwa Rolniczego w Boguchwale w dniach 4-5 października 2014r. odbyła się IX Jesienna Giełda Ogrodnicza i Podkarpackie Święto Winobrania. Podczas giełdy zaprezentowało się 190 wystawców z branży ogrodniczej, winiarskiej i jednostek pracujących na rzecz rolnictwa. Prowadzony był również pokaz tłoczenia soków owocowo-warzywnych i ich degustacja. Imprezie towarzyszyły seminaria i konkursy. Dorobek podkarpackich ogrodników prezentowała wystawa ogrodnicza zorganizowana w hallu przed salą konferencyjną – przygotowana przez sekcję ogrodnictwa. Dorodne warzywa, owoce i kwiaty przekazali ogrodnicy współpracujący z Ośrodkiem z powiatów: przemyskiego, łańcuckiego, ropczycko-sędziszowskiego i rzeszowskiego. Przeprowadzono następujące konkursy:

- dla dzieci z klas 1-3 szkół podstawowych „Wiem wszystko o owocach i warzywach”
- dla zwiedzających przeprowadzono 2 konkursy winiarskie „Najpiękniejsze hasło promujące podkarpackie wina” oraz „Konkurs wiedzy o winoroślarnictwie i winiarstwie”

Pamiątkowe karafki otrzymali zasłużeni ogrodnicy, winiarze i przetwórcy oraz przedstawiciele instytucji naukowych i mediów. Wręczono również nagrody za wkład i rozwój podkarpackiego sadownictwa i warzywnictwa oraz dotychczasową współpracę z Podkarpackim Ośrodkiem.

W sali „A” odbyła się konferencja pt. „Winiarstwo i enoturystyka szansą dla Podkarpacia”.

#### **c) Agrobieszczady – Lesko.**

Zorganizowano w dniach 2-3 sierpnia 2014 r. w Lesku.

#### **d) Targi Żywności Ekologicznej „Ekogala”.**

W dniach 23-25.05.2014 r. – odbyły się w Hali na Podpromiu w Rzeszowie - Międzynarodowe Targi Żywności Ekologicznej „Ekogala 2014”, w których pracownicy przygotowali aranżację stoiska i prowadzili doradztwo z zakresu ekologii i programów rolno środowiskowych.

#### **e) Giełda wikliniarska – Rudnik n. Sanem.**

Zorganizowano w dniu 8 czerwca 2014 r. w Rudniku n. Sanem.

#### **f) Wiklinowe sploty – Łowisko.**

Zorganizowano w dniu września 2014 r. w Łowisku.

#### **g) Festiwal ekologiczny.**

Nie odbył się.

**h) Dni kukurydzy.**

Nie odbyły się.

**i) Pożegnanie wakacji w Rudawce Rymanowskiej.**

Zorganizowano w dniach 23-24 sierpnia 2014 r. w Rudawce Rymanowskiej.

**j) X Krajowa Wystawa Bydła Simentalskiego.**

Zorganizowano w dniach 23-24 sierpnia 2014 r. w Rudawce Rymanowskiej.

**k) Konkurs Wieńca Dożynkowego w Radomyślu Wlk.**

Zorganizowano w dniu 7 września 2014 r. w Radomyślu Wielkim.

**l) Święto malin w Połomi.**

Zorganizowano w dniu 27 lipca 2014 r. w Połomi.

**l) Święto ryby w gminie Gorzyce (Motycze Poduchowne).**

Zorganizowano w dniu 29 czerwca 2014 r. w miejscowości Motycze Poduchowne.

**m) Powiatowe Święto Chleba.**

Zorganizowano w dniach 23-24 sierpnia 2014 r. w Rudawce Rymanowskiej.

**n) Festiwal kwiatów w Albigowej.**

W dniu 20.07.2014r. – odbył się jubileuszowy XV Festiwal Kwiatów w Albigowej. Przygotowano dyplomy Honorowej kwiaciarki, opracowano i przeprowadzono konkurs pt. „Rośliny balkonowe i tarasowe”. Na stanowisku PODR pracownik sekcji udzielał praktycznych porad z zakresu uprawy i pielęgnacji kwiatów oraz przeprowadził pokaz florystyczny.

**o) Włociańskie Jadło.**

Zorganizowano w dniu 25 maja 2014 r. w Giedlarowej.

**p) Wielkanocne tradycje.**

Zorganizowano w dniu 5 kwietnia 2014 r. w Albigowej.

**3. Promocja dorobku wsi podkarpackiej na dożynkach wojewódzkich, powiatowych i gminnych oraz innych imprezach promocyjno-handlowych - wg potrzeb.**

Pracownicy Ośrodka uczestniczyli w organizowanych w różnych gminach naszego województwa imprezach dożynkowych oraz innych imprezach związanych z rolnictwem, podczas których świadczone doradztwo dla rolników i zachęcano do współpracy z naszą firmą.

**Podkarpackie Regionalna 2014.**

W czasie Podkarpackich Regionaliów 2014 zorganizowanych przez Agrohurt w Rzeszowie pokazy florystyczne prowadzili pracownicy sekcji ogrodnictwa:

- 12.04.2014r. – aranżacje z roślin doniczkowych,

- 20.12.2014 r. – stroiki na wigilijny stół.

**Priorytet X. Prowadzenie działalności komercyjnej w ramach działalności statutowej.**

**1. Wynajem sprzętu rolniczego – wg potrzeb.**

Wykonano usługę sprzętem rolniczym za kwotę – 25 zł.

**2. Prowadzenie strony internetowej – wg potrzeb.**

Nie było zapotrzebowania z zewnątrz.

**3. Usługi noclegowe – wg potrzeb.**

Wykonano usługi noclegowe za kwotę – 358 285, 97 zł.



#### **4. Usługi gastronomiczne – wg potrzeb.**

Wykonano usługi gastronomiczne za kwotę – 406 832,80 zł.

#### **5. Wynajem sal (wykładowo – szkoleniowych, komputerowej), na imprezy okolicznościowe – wg potrzeb.**

Wykonano usługi za kwotę – 15 192, 68 zł.

#### **6. Usługi transportowe – wg potrzeb.**

Nie było zapotrzebowania z zewnątrz.

#### **7. Prowadzenie Stacji Kontroli Opryskiwaczy, badanie sprawności technicznej opryskiwaczy ciągnikowych.**

Sprawozdanie rzeczowe z wykonania zadania „Modernizacja oraz badania opryskiwaczy polowych i sadowniczych nie spełniających parametrów sprawności technicznej”, dotowanych ze środków Wojewódzkiego Funduszu Ochrony Środowiska i Gospodarki Wodnej w Rzeszowie – umowa dotacji nr 30/2014/O/Z/R/D z dnia 12 marca 2014 r.

Przedmiotem zadania było przeprowadzenie modernizacji i atestacji opryskiwaczy polowych i sadowniczych z terenu województwa podkarpackiego. W roku 2014 Stacja Badań Opryskiwaczy działająca przy Podkarpackim Ośrodku Doradztwa Rolniczego w Boguchwale przeprowadziła 1087 atestacji opryskiwaczy w tym 85% opryskiwaczy wymagało modernizacji. Głównie polegało to na :

- zamianie dysz KWP - wirowych na płaskostrumieniowe (dających równomierny wydatek cieczy roboczej) 5 000 szt.
- wymianie niesprawnych manometrów 250 szt.
- uzupełnienie brakujących filtrów 50 szt.
- wprowadzenie nowych korpusów z zaworami odcinającymi 1800 szt.
- wymiana zaworów sterujących – rozdzielaczy 150 szt.

Najwięcej modernizacji i atestacji opryskiwaczy przeprowadzono w powiatach:

- przeworskim ok. 200 szt.
- jarosławskim ok. 150 szt.
- przemyskim ok. 140 szt.
- ropczyckim ok. 130 szt.

Rolnicy, właściciele opryskiwaczy polowych i sadowniczych z terenu województwa podkarpackiego, skorzystali z dotacji na modernizację i atestację opryskiwaczy.

Modernizacja i atestacja opryskiwaczy została ujęta w rejestrze przebadanych opryskiwaczy oraz oznaczona znakiem kontrolnym Państwowej Inspekcji Ochrony Roślin i Nasiennictwa. Oznakowano również, że to zadanie zostało zrealizowane przy udziale środków Wojewódzkiego Funduszu Ochrony Środowiska i Gospodarki Wodnej w Rzeszowie wg wzoru – jak w oświadczeniu o oznakowaniu. Ww. znaki zostały naklejone na zbiornikach opryskiwaczy ciągnikowych rolniczych i sadowniczych. Każdy rolnik otrzymał broszurę „Ewidencja zabiegów przy użyciu środków ochrony roślin” wydaną przez PODR w Boguchwale.

Opis efektu ekologicznego - najważniejszym elementem prawidłowego stosowania środków ochrony roślin jest sprawny technicznie sprzęt. Przebadanie 1087 sztuk opryskiwaczy przyczyniło się do:

- ograniczenia liczby wykonywanych zabiegów na jednostce powierzchni,
- zmniejszenia ilości używanych środków ochrony roślin przy zachowaniu skuteczności zabiegów,
- zmniejszenia substancji szkodliwych dla środowiska,
- zwiększenie bezpieczeństwa operatora sprzętu,
- wyeliminowanie ryzyka występowania pozostałości środków ochrony w płodach rolnych.

Realizowane cele i osiągnięte efekty mają znaczenie społeczne i gospodarcze, jednocześnie przyczyniają się do ochrony środowiska naturalnego.

Wnioski:

- Przyznana dotacja została wykorzystana niemal w całości, zadecydowały o tym warunki atmosferyczne w miesiącu wrześniu. Istnieje pilna potrzeba zabezpieczenia środków finansowych na wyżej wymienione zadania na lata następne, ponieważ na woj. podkarpackim winno się wykonać modernizacje i atestacje na poziomie ok. 4000szt. opryskiwaczy.

Obligują nas do tego następujące akty prawne:

- Dyrektywa Rady (91/414/EWG) z dnia 15 lipca 1991 dot. wprowadzania do obrotu środków ochrony roślin;
- Ustawa o ochronie roślin z dnia 18 grudnia 2003 r.;
- Minimalne wymagania wzajemnej zgodności (cross compliance) dla gospodarstw rolnych w zakresie zdrowotności roślin – obowiązuje od 1 stycznia 2011 r.

Podkarpacki Ośrodek Doradztwa Rolniczego w Boguchwale zgodnie z zawartą z Wojewódzkim Funduszem Ochrony Środowiska i Gospodarki Wodnej w Rzeszowie umową dotacyjną nr 30/2014/OZ/R/D z dnia 12.03.2014 na dofinansowanie przez Fundusz zadania pn. „Modernizacja opryskiwaczy polowych i sadowniczych nie spełniających parametrów sprawności technicznej”, przedstawił rozliczenie przyznanych środków w wysokości – 100 000,00 zł:

1. Całkowity koszt zrealizowanego zadania na dzień rozliczenia wyniósł: 184 433,52 zł

2. Poniesione nakłady inwestycyjne zostały sfinansowane z następujących źródeł :

- środki WFOŚiGW

- dotacja                    - 92 198,09 zł

- środki własne inwestora                    - 92 235,43 zł

**8. Usługi laboratoryjne (oznaczanie składników pokarmowych, azotanów, ilości i jakości glutenu, zanieczyszczeń, zdolności kiełkowania, cukru w burakach cukrowych, analizy miodu).**

Działalność laboratorium ukierunkowana była pod potrzeby rolników. Zadania realizowane były przez pracowników działu przy ścisłej współpracy ze specjalistami zakładowymi i powiatowymi PODR w Boguchwale. W laboratorium wykonywane były głównie badania fizyko-chemiczne i chemiczne materiału roślinnego i pasz.

Ogółem przyjęto 582 próby i wykonano w nich 4924 analizy. Analizy te obejmowały oznaczenia: składników pokarmowych (białko, tłuszcz, włókno, popiół, sucha masa), azotu, ilości i jakości glutenu, wyrównania, wilgotności, MTZ, liczby opadania, zdolności kiełkowania, zanieczyszczenia nasion, gęstości, azotanów, cukrów oraz ocenę jakości

kiszzonek (kwasy: mlekowy, octowy, masłowy i pH) i miodu (woda, kwasowość, przewodność, zafałszowanie sacharozą).

W paszach przeznaczonych dla trzody chlewnej obliczono: białko strawne, jednostki owsiane, energię metaboliczną i netto. Wartość pokarmową obliczono za pomocą programu ANAPASZ. Natomiast wartości energetyczne i białkowe pasz dla bydła (kiszonki, trawy, siana oraz mieszanki) obliczono w jednostkach systemu francuskiego INRA. Wyniki te pozwoliły na ułożenie dawek pokarmowych dla poszczególnych grup zwierząt.

Pod względem jakości zakiszania i wartości pokarmowej przebadano 55 prób różnych kiszzonek. Wykonano w nich 1556 analiz. Kiszzonek bardzo dobrych było – 29, dobrych – 13, zadowalających – 5, miernych – 4, i złych – 2.

Wartość wypiekowa pszenicy - „gluten” jest to substancja białkowa, zbudowana głównie z dwu frakcji białka – gliadyny i gluteniny, która stanowi „rusztowanie” dla wytworzonego ciasta. Własności fizykochemiczne glutenu umożliwiają zatrzymanie w cieście tworzących się podczas fermentacji gazów. Ilość zatrzymanych gazów i sposób ich rozmieszczenia są różne, w zależności od jakości glutenu. W dobrym cieście gazy powinny być rozmieszczone w jego całej masie w postaci drobnych, równych pęcherzyków, rozdzielonych między sobą cienkimi błonami. Zła jakość glutenu obniża zdolność zatrzymywania gazów przez ciasto lub powoduje ich nierównomierne rozmieszczenie. Dlatego ważne jest oznaczanie nie tylko ilości, ale też jakości glutenu – Indeks Glutenu, tj. wskaźnik, którego wartość waha się w granicach od 1 do 100 . Pszenice wysokojakościowe charakteryzują się najlepszą jakością glutenu – Indeks Glutenu 61 – 100. Ocenę wartości wypiekowej pszenicy przeprowadzono w 118 próbach oznaczając w nich ilość i jakość glutenu, wyrównanie i wilgotność. Zawartość glutenu powyżej 26% (pszenice wysokojakościowe) stwierdzono w 26 próbach co stanowiło 22 % przebadanych ziaren pszenicy. Najniższy Gluten wynosił 16,5% natomiast najwyższy 44,2%., Indeks Glutenu wahał się od 8 do 99.

Wyrównanie czyli % stosunek ilości ziarna pozostającego na sitach o określonych wymiarach podłużnych oczek do ogólnej masy przesiewanego ziarna wahał się w granicach od 0 do 93%. Im wyrównanie ziarna większe, to ziarno lepiej nadaje się do celów przemiałowych.

Liczbę opadania, czyli liczbę aktywności enzymu alfa-amylazy, która określa ukryte porośnięcia ziarna przeprowadzono w 91 próbach różnych zbóż, wyniki wahały się w granicach od 95 do 671. Na podstawie wartości tego wskaźnika można wnioskować o przydatności technologicznej i przechowalniającej badanego materiału.

Kontrolę materiału siewnego przeprowadzono w 86 próbach różnych zbóż. Zdolność kiełkowania wynosiła od 2% do 99%.

Zawartość azotu ogólnego w zielonkach zbóż w celu określenia II dawki nawożenia pogłównego azotu przeprowadzono w 19 próbach, w których stwierdzono zawartość azotu w granicach 1,99% – 4,92%, dlatego w większości przypadków zalecano dodatkowe nawożenie azotem.

Zawartość szkodliwych azotanów oznaczono w 77 próbach różnych warzyw i owoców. Przekroczenia wystąpiły w 2 próbach buraka ćwikłowego.

Zawartość cukru w burakach cukrowych oznaczono w 9 próbach. Wyniki były zróżnicowane i wahały się w granicach od 13,30% do 15,62%.

Oprócz materiału roślinnego i pasz przeprowadzono ocenę 124 prób miodu, wykonując 794 analizy (zawartość wody, kwasowość, przewodność i zafałszowanie sacharozą). Przekroczenia zawartości wody powyżej 20% stwierdzono w 19 próbach, kwasowości powyżej 5 w 6 próbach miodu, kwasowość poniżej 1 stwierdzono w 1 próbie, 11 prób nie spełniało wymagań normy ze względu na zbyt niską przewodność. Natomiast zafałszowanie sacharozą wykryto w 6 próbach badanego miodu.

Wszystkie próby dostarczone do laboratorium zostały przyjęte i przebadane według zgłoszonych potrzeb:

Lp.	Wyszczególnienie	Ilość prób	Ilość analiz
1	Analiza ilościowa i jakościowa kiszonek	56	1556
2	Oznaczenie azotu w zielonkach zbóż	19	76
3	Oznaczenie azotanów w warzywach i owocach	77	154
4	Oznaczenie ilości i jakości glutenu w pszenicy	121	1200
5	Analiza siana	12	168
6	Zdolność kiełkowania, wilgotność MTZ, czystość nasion	91	314
7	Analiza mieszanek i śrut	39	558
8	Oznaczenie cukru w burakach cukrowych	9	18
9	Analiza miodu	124	794
10	Inne analizy	34	86
	<b>Razem</b>	<b>582</b>	<b>4924</b>

#### 9. Opracowanie planów nawożenia – wg potrzeb.

Nie było zgłoszeń na wykonanie planów nawożenia.

#### 10. Działalność handlowa:

a) sprzedaż produktów rolnych z pola doświadczalnego oraz pasieki - według potrzeb.

Lp.	Asortyment	Ilość kg	Cena zł/kg	Wartość
	<b>Zapasy z roku 2013</b>			
1.	Groch	1168	1,50	1752,00
2.	Zboża paszowe czyszczone	640	0,70	448,00
3.	Pszenica czyszczone	270	0,90	243,00
4.	Poślad	0	0,50	0,00
5.	Worek	41	1,20	49,20

6.	Siano	0,5	250	125
			Razem:	2617,20
<b>Rok 2014</b>				
1.	Rzepak ozimy	3632	1,00	3632,00
2.	Pszenica czyszczona	29600	1,00	29600,00
3.	Pszenica nieczyszczona	820	0,80	656,00
4.	Jęczmień czyszczony	3920	0,70	2744,00
5.	Jęczmień nieczyszczony	150	0,60	90,00
6.	Owies czyszczony	1480	0,70	1036,00
7.	Owies nieczyszczony	400	0,60	240,00
8.	Pszenżyto czyszczone	50	0,70	35,00
9.	Pszenżyto nieczyszczone	440	0,60	264,00
10.	Pośląd	14550	0,50	7275,00
11.	Groch	1960	1,50	2940,00
12.	Bobik	2050	1,50	3075,00
13.	Ziemniaki jadalne	4474	0,60	2684,40
14.	Ziemniaki paszowe	4023	0,30	1206,90
15.	Kukurydza kolby	355	0,40	142,00
16.	Kukurydza ziarno	230	0,60	138,00
17.	Worek	907	1,50	1360,50
18.	Worek raszlowy	179	1,00	179,00
			Razem:	57297,80
			<b>Łącznie:</b>	<b>59915,00</b>

### 11. Prowadzenie doświadczeń polowych zleconych przez instytucje zewnętrzne.

W 2014 r. na plan 5 doświadczeń wykonano 8 tematów:

- Zwalczanie chorób i szkodników w pszenicy ozimej – odmiana Smuga – 44 poletka - IOR – PIB Poznań, TSD Rzeszów,
- Zwalczanie chorób i szkodników w pszenicy ozimym – odmiana Fredro – 44 poletka - IOR – PIB Poznań, TSD Rzeszów,
- Zwalczanie chorób i szkodników w pszenicy jarej – odmiana KWS Torridon – 44 poletka - IOR – PIB Poznań, TSD Rzeszów,
- Zwalczanie chorób i szkodników w jęczmieniu jarym – odmiana Kucyk – 44 poletka - IOR – PIB Poznań, TSD Rzeszów,
- Rody ziemniaka odporne na zarazę – 0,25 ha – IHAR – PIB Oddział Młochów,
- Monitoring i zwalczanie zarazy ziemniaka z wykorzystaniem systemu NegFry – 0,06 ha – IOR – PIB Poznań, TSD Rzeszów,
- Ocena odporności wybranych genotypów pomidora uprawnego i dzikiego na zarazę ziemniaka – Instytut Ogrodnictwa Skierniewice – 0,10 ha,
- Porównanie plonowania nowych odmian soi – 9 odmian – 13 poletek.

### 12. Usługi poligraficzne – wg potrzeb.

Odpłatnych usług ksero wykonano w ilości 256 szt. na kwotę 37,20 zł.

## **XI. Inne programy pomocowe.**

**1. Dokumentacja aplikacyjna i realizacja projektów POKL, WUP, PARP, projektów szkoleniowych, inne fundusze pozaunijne – wg potrzeb.**

**2. Szwajcarskie gospodarstwa edukacyjne inspiracją do innowacyjnych działań jednostek samorządowych w Polsce na rzecz zrównoważonego rozwoju obszarów wiejskich.**

Podkarpacki Ośrodek Doradztwa Rolniczego w Boguchwale aktywnie uczestniczył w Projekcie „Szwajcarskie gospodarstwa edukacyjne inspiracją dla innowacyjnych działań jednostek samorządu terytorialnego w Polsce na rzecz zrównoważonego rozwoju obszarów wiejskich” realizowanym w ramach Funduszu Partnerskiego Grantu Blokowego dla Organizacji Pozarządowych i Polsko-Szwajcarskich Regionalnych Projektów Partnerskich Szwajcarsko-Polskiego Programu Współpracy. Projekt zrealizowano w terminie lipca 2013 do czerwca 2014 r., w dwóch etapach. W pierwszym z nich podczas wyjazdu studyjnego uczestnicy projektu (mieszkańcy województwa podkarpackiego prowadzący lub zainteresowani prowadzeniem gospodarstwa edukacyjnego) mieli możliwość zapoznać się z zasadami prowadzenia zagród edukacyjnych w Szwajcarii. Wyjazd służył wymianie doświadczeń i poznaniu rozwiązań możliwych do przeniesienia i zastosowania w naszych warunkach. Drugi etap obejmował dwudniowe szkolenie połączone z warsztatami, które zorganizowano w marcu 2014 r. w Pstrągowej. Celem szkolenia było podniesienie poziomu wiedzy w zakresie tworzenia i realizacji programów edukacyjnych w zagrodach z wykorzystaniem praktyk szwajcarskich. Ostatnim przedsięwzięciem w ramach projektu były zorganizowane 7 maja 2014 r. w Przychojcu Dni Otwarte Zagród Edukacyjnych. Impreza miała miejsce w prężnie działającej zagrodzie edukacyjnej p. Czesławy Zawadzkiej. W trakcie zaprezentowano dwa programy - ścieżki tematyczne - tj. "Od ziarenka do bochenka" oraz "Zioła z mojego ogródka". Uczestniczący w zajęciach dzieci miały możliwość zapoznania się i samodzielnego wykonywania czynności związanych ze zbiorem zboża i pieczeniem podpłomyków. Każde dziecko otrzymało certyfikat uczestnictwa wraz z drobnym upominkiem. Cały projekt zakończono i rozliczono.

**3. W ramach dofinansowanie z ARR na działania: zakup matek, pakietów, odkładów pszczelich, sprzętu pszczelarskiego, środków warrozbójczych, lawet do przewozu uli, urządzeń laboratoryjnych, przeprowadzanie szkoleń, wdrażanie programów badawczych, wykonanie analiz jakości miodu oraz produkcja filmu edukacyjno – instruktazowego dotyczącego stosowania leków warrozbójczych - sporządzano wyliczenia żywotności ekonomicznej dla 47 gospodarstw oraz sporządzano 2 ankiety monitorujące.**

**4. Realizacja projektu Pomoc techniczna:**

W ramach zawartego porozumienia z dnia 05.06.2014 r. pomiędzy ARiMR a PODR Boguchwała w od 06.05.2014 rozpoczął pracę Zespół Ekspercki przy Podkarpackim Ośrodku Doradztwa Rolniczego, którego zadaniem jest pomoc wnioskodawcom i beneficjentom korzystającym ze wsparcia Programu Rozwoju Obszarów Wiejskich na lata 2007-2013 oraz rynku owoców i warzyw. Nad realizacją zadań w tym zakresie w Dziale Ekonomiki sprawowany był merytoryczny nadzór.

**Eksperci udzielali nieodpłatnej pomocy wnioskodawcom i beneficjentom następujących działań:**

- Ułatwianie startu młodym rolnikom (112), - Modernizacja gospodarstw rolnych (121),

- Przywracanie potencjału produkcji rolnej zniszczonego w wyniku wystąpienia klęsk żywiołowych oraz wprowadzenie odpowiednich działań zapobiegawczych (126),
- Wspieranie gospodarowania na obszarach górskich i innych obszarach o niekorzystnych warunkach gospodarowania (ONW) (211, 212), - Program rolnośrodowiskowy (214),
- Zalesianie gruntów rolnych oraz zalesianie gruntów innych niż rolne (221,223),
- Różnicowanie w kierunku działalności nierolniczej (311),
- Wdrażanie lokalnych strategii rozwoju w zakresie różnicowania w kierunku działalności nierolniczej (413\_311),
- Tworzenie i rozwój mikroprzedsiębiorstw (312),
- Wdrażanie lokalnych strategii w zakresie tworzenia i rozwoju mikroprzedsiębiorstw (313\_312)

**w zakresie:**

- a) prawidłowości dokumentowania i rozliczania poniesionych przez beneficjentów kosztów,
- b) prawidłowości dokumentowania realizacji operacji,
- c) wniosków w sprawie zmian umów o przyznanie pomocy,
- d) przygotowywania odpowiedzi na pisma otrzymywane przez wnioskodawców lub beneficjentów z ARiMR w ramach postępowania w sprawie przyznania pomocy oraz postępowania o wypłatę pomocy, w tym przygotowywania środków zaskarżenia,
- e) przygotowywania odpowiedzi lub zastrzeżeń do protokołów (raportów) z kontroli u wnioskodawców i beneficjentów,
- f) spraw dotyczących zwrotu pomocy finansowej oraz zwrotu nienależnie lub nadmiernie pobranych środków.

Łącznie przy realizacji tego zadania pracowało 35 osób pracowników ośrodka oraz 7 Ekspertów zewnętrznych. Udzielili oni pomocy w 388 sprawach.

**5.** W analizowanym okresie przystąpiono do realizacji trzech projektów.

Pierwszy realizowany w ramach w ramach działania – Szkolenia zawodowe dla osób zatrudnionych w rolnictwie i leśnictwie objętego PROW na lata 2007-2013 na temat „Szkolenia z zakresu stosowania środków ochrony roślin z uwzględnieniem zasad integrowanej ochrony w województwie podkarpackim”, wykonano czynności organizacyjne do przeprowadzenia 21 dwudniowych szkoleń podstawowych i 176 szkoleń uzupełniających dla łącznej liczby 5 805 uczestników.

W 2014 roku przeprowadzono 21 dwudniowych podstawowych, w których uczestniczyło 525 rolników oraz 29 szkoleń jednodniowych uzupełniających, w których uczestniczyło 865 rolników.

**6.** W drugim projekcie szkoleniowym realizowanym w ramach konsorcjum z tego samego działania co poprzedni projekt ale o temacie „Integrowana produkcja roślin”, przeprowadzono 6 dwudniowych szkoleń dla 146 rolników. Tematyka szczegółowa obejmowała szkolenia z branży sadowniczej, warzywniczej i roślin rolniczych.

**7.** W trzecim projekcie szkoleniowym pt. „Przetwórstwo na poziomie gospodarstwa rolnego warunkiem dywersyfikacji dochodu rodzin rolniczych (zboża, owoce, mięso i mleko) oraz podstawy sprzedaż bezpośredniej”, z woj. podkarpackiego uczestniczyło w 3 szkoleniach CDR Radom - 89 rolników. Do przeprowadzonego postępowania konkursowego wgranego przez CDR Radom, włączył się PODR w Boguchwale poprzez dokonanie naboru

uczestników szkoleń oraz organizację transportu zbiorowego do Radomia. Szkolenia przeprowadzono:

- 23-24.09.2014 r. – PZDR: Łañcut, Przeworsk, Leżajsk,
- 13-14.11.2014 r. – PZDR: Lubaczów,
- 17-18.11.2014 r. – PZDR: Strzyżów, Ropczyce , Rzeszów.

### **Inne realizowane zadania.**

1. W dniu 21 lipca 2014 roku w Podkarpackim Ośrodku Doradztwa Rolniczego w Boguchwale został udokumentowany, wdrożony, utrzymywany i doskonalony System Zarządzania Jakością oparty na modelu procesowym według normy PN-EN ISO 9001: 2009. Przyjęta Polityka Jakości oraz określone w niej cele zostały zakomunikowane pracownikom Ośrodka. Dla większości komórek organizacyjnych ustalone zostały procesy realizowane przez Ośrodek, wynikające z zadań PODR na podstawie Ustawy z dnia 22 października 2004 roku o jednostkach doradztwa rolniczego. Zgodnie z podejściem systemowym ustanowione procesy są wzajemnie ze sobą powiązane i wzajemnie na siebie oddziałują.

Na dokumentację Systemu Zarządzania Jakością Podkarpackiego Ośrodka Doradztwa Rolniczego w Boguchwale składa się:

- udokumentowana deklaracja Polityki Jakości i Celów dotyczących jakości,
- Księga Jakości,
- udokumentowane procedury konieczne do osiągnięcia zgodności z Normą,
- dokumenty konieczne dla zapewnienia skutecznego planowania, przebiegu i nadzorowania zachodzących w PODR procesów,
- zapisy wymagane przez Normę.

Obowiązująca dokumentacja systemowa udostępniona jest w Ośrodku w postaci elektronicznej na wewnętrznej stronie internetowej [ibd.podrb.pl](http://ibd.podrb.pl), natomiast w wersji papierowej dostępna jest u Pełnomocnika ds. SZJ.

Wg opracowanego Roczno programu auditów we wszystkich komórkach organizacyjnych PODR w Boguchwale zostały przeprowadzone audyty wewnętrzne zgodnie z zapisami w procedurze P-03-Audity - wewnętrzne.

Celem ww. procedury, jest potwierdzenie zgodności funkcjonowania Systemu Zarządzania Jakością w Podkarpackim Ośrodku Doradztwa Rolniczego w Boguchwale z wymaganiami normy PN-EN ISO 9001:2009/ Księga Jakości i ustanowioną dokumentacją systemu, a także z tym, że system jest skutecznie wdrożony i utrzymany.

Od dnia 5.08.2014 do dnia 24.09.2014 r. przeprowadzonych zostało 33 audyty wewnętrzne zgodnie z planem Roczno programu auditów na rok 2014.

Procedura realizowana była w 21 Powiatowych Zespołach Doradztwa Rolniczego oraz 12-tu komórkach organizacyjnych w centrali w tym Najwyższe kierownictwo oraz Pełnomocnik ds. SZJ.

W dniach 24-25 listopada 2014 roku auditorzy z Polskiej Izby Handlu Zagranicznego Certyfikacja Sp. z o.o. przeprowadzili audit certyfikacyjny, którego pozytywny wynik upoważnił jednostkę certyfikującą do wystawienia dla Podkarpackiego Ośrodka Doradztwa Rolniczego w Boguchwale Certyfikatu ISO 9001. jako dowód, że System Zarządzania Jakością spełnia wymagania Normy; **PN – EN ISO 9001:2009.**

2. Dla MRiRW - wypełniono 32 ankiety oceniające wpływ projektów badawczych zrealizowanych w 2013 r. na sektor rolnictwa ekologicznego w Polsce.

3. Przeprowadzono ankietyzację i wykonano analizę produkcyjno-ekonomiczną gospodarstw rolnych w ramach umowy z Instytutem Zootechniki w Balicach. W ramach zadania nt.:



„Ekonomiczne uwarunkowania produkcji zwierzęcej - ocena zrównoważonego rozwoju gospodarstw rolnych” analizą objęto 162 gospodarstwa rolne prowadzące różną produkcję zwierzęcą. Wykonano 30 analiz w gospodarstwach utrzymujących bydło mleczne oraz 30 w gospodarstwach utrzymujących owce. Ocenie poddano również 42 gospodarstwa utrzymujące świnie. Zadanie swoją tematyką obejmowało także gospodarstwa ekologiczne, z których również pozyskano dane. Wykonano 10 analiz w gospodarstwach utrzymujących bydło mięsne i 35 w gospodarstwach produkujących mleko oraz 15 w gospodarstwach produkujących jaja ekologiczne. Szczegółowej weryfikacji poddano dane z zakresu warunków klimatyczno-przyrodniczych, warunków organizacyjno-produkcyjnych oraz informacje dotyczące ekonomiki produkcji.

4. Statystyka za 2014 r. odnotowała, że wszystkich wejść na strony PODR w Boguchwale było około 178 tys. z czego ok 40% stanowią wejścia na stronę [www.podrb.pl](http://www.podrb.pl), pozostałe 60% procent to wejścia do stron z pocztą pracowniczą oraz IBD realizowane przez pracowników PODR. Na tej podstawie można oszacować liczbę osób które odwiedził stronę [www.podrb.pl](http://www.podrb.pl) na około 71 tysięcy.

Sprawozdanie z realizacji Programu Działalności Podkarpackiego Ośrodka Doradztwa Rolniczego w Boguchwale za okres od 1 stycznia do 31 grudnia 2014 r.

Lp.	Priorytet	Działanie	Sposób i zakres realizacji									
			Ilość					Świadczenie odpłatnych usług dla rolników i firm				
			Gospodarstw	Doradztwa	Szkożeń/ Konferencji/ Kursów/ Konkursów/ Pokazów/ Projektów	Informacji	Upow- szechnień	Ilość				
								Wniosków o pomoc / kredyt	Wniosków o płatność	Planów		
1	2	3	4	5	6	7	8	9	10	11		
Ułatwienie transferu wiedzy i innowacji w rolnictwie, leśnictwie i na obszarach wiejskich			14368	41646	548	9363	77*	134	4			
			wyk. 41959	wyk. 59204	wyk. 496	wyk. 8202	wyk. 73	wyk. 638	wyk. 0			
I	Ułatwienie transferu wiedzy i innowacji w rolnictwie, leśnictwie i na obszarach wiejskich	1. Transfer wiedzy i innowacji	254				*					
			wyk. 1									
		2. Usługi doradcze	254		21							
			wyk. 242	wyk. 307	wyk.	wyk. 4						
		3. Współpraca	254			160						
			wyk. 315	wyk. 481		wyk. 265						
		4. Prowadzenie pola doświadczalnego w tym:					30					
			wyk. 44	wyk. 38		wyk. 10	wyk. 30					
		a) Prowadzenie doświadczeń w ramach Porejestrowego Doświadczalnictwa Odmianowego i Rolniczego					4					
			wyk. 5	wyk. 7		wyk. 2	wyk. 4					
		b) Prowadzenie doświadczeń ścisłych z nowymi odmianami roślin rolniczych					3					
			wyk. 13	wyk. 11		wyk.1	wyk. 3					
		c) Prowadzenie kolekcji szkoleniowych z nowymi odmianami roślin rolniczych					10					
			wyk. 7	wyk. 5		wyk.3	wyk. 10					
		d) Prowadzenie doświadczeń lanowych z zastosowaniem nowych technologii uprawy roślin rolniczych					13					
			wyk. 19	wyk. 15		wyk.4	wyk.13					
		5. Stosowanie nowoczesnych metod agrotechnicznych w uprawach rolniczych	13009	37766	506	8500	12	134				
			wyk. 36779	wyk. 51956	wyk. 473	wyk. 7365	wyk. 12	wyk. 638				
		a) Promowanie prawidłowej technologii uprawy zbóż	3571	7771	95	1382	2					
			wyk. 6417	wyk. 9968	wyk. 100	wyk. 999	wyk. 2					
b) Promowanie prawidłowej technologii uprawy roślin oleistych	838	2735	29	448	2							
	wyk. 1833	wyk. 2990	wyk. 32	wyk. 424	wyk. 2							
c) Promowanie prawidłowej technologii uprawy ziemniaków	1345	4696	78	881	2							
	wyk. 4073	wyk. 5520	wyk. 73	wyk. 752	wyk. 2							
d) Promowanie prawidłowej technologii uprawy kukurydzy	955	2964	37	688								
	wyk. 2091	wyk. 3226	wyk. 31	wyk. 480								
e) Promowanie prawidłowej technologii uprawy roślin motylkowatych	954	3323	40	838	2							
	wyk. 2813	wyk. 3624	wyk. 38	wyk. 487	wyk. 2							
f) Promowanie prawidłowej technologii uprawy poplonów i roślin pastewnych	1181	3571	33	768	2							
	wyk. 2688	wyk. 3480	wyk. 25	wyk. 453	wyk. 2							
g) Promowanie prawidłowej gospodarki na użytkach zielonych	1340	4523	67	1001	1							
	wyk. 4921	wyk. 6386	wyk. 49	wyk. 703	wyk. 1							
h) Promowanie prawidłowej technologii uprawy buraka	34	100	1		1							
	wyk. 416	wyk. 756	wyk. 2	wyk. 35	wyk. 1							
i) Integrowana ochrona roślin	1511	4607	123	1372								
	wyk. 6181	wyk. 8063	wyk. 118	wyk. 1724								
ii) Materiał ciemny	1280	3476	3	1122		134						

Lp.	Priorytet	Działanie	Sposób i zakres realizacji										
			Ilość					Świadczenie odpłatnych usług dla rolników i firm					
			Gospodarstw	Doradztwa	Szkoleń/ Konferencji/ Seminariów/ Kursów/ Konkursów/ Pokazów/ Projektów	Informacji	Upow- szechnień	Ilość					
								Wniosków o pomoc / kredyt	Wniosków o płatność	Planów			
1	2	3	4	5	6	7	8	9	10	11			
		6. Promowanie nowych odmian, środków chemicznych i nawozów w uprawach ogrodniczych	wyk. 5346 629	wyk. 7943 2157	wyk. 5 19	wyk. 1308 301			wyk. 638 10				
		7. Dobór sprzętu rolniczego do eksploatacji w gospodarstwach rolnych	476 wyk. 1867	1348 wyk. 2482	1 wyk. 4	264 wyk. 226				4 wyk. 0			
		8. Dobór gospodarstw demonstracyjnych do współpracy	254 wyk. 212	375 wyk. 227	1 wyk.0	138 wyk. 42							
<b>Poprawa konkurencyjności wszystkich rodzajów gospodarki rolnej i zwiększenie rentowności gospodarstw rolnych</b>			42437 wyk. 63640	52151 wyk. 85569	212 wyk. 224	18159 wyk. 8739			45000 wyk. 50333	80 wyk. 223			
II	Poprawa konkurencyjności wszystkich rodzajów gospodarki rolnej i zwiększenie rentowności gospodarstw rolnych	1. Płatności bezpośrednie	39356 wyk. 53176	41656 wyk. 68750	76 wyk. 119	13935 wyk. 5315			45000 wyk. 49984				
		2. Modernizacja gospodarstw rolnych	837 wyk. 3102	3133 wyk. 4995	32 wyk.32	1060 wyk. 980				80 wyk. 6	80 wyk. 223	wyk. 3	
		3. Premia dla młodych rolników	463 wyk. 2780	1982 wyk. 5896	23 wyk. 19	686 wyk. 717				wyk. 343		wyk. 348	
		4. Restrukturyzacja małych gospodarstw	1781 wyk. 4582	5380 wyk. 5928	81 wyk. 54	2478 wyk. 1727							
<b>Poprawa organizacji łańcucha żywnościowego i promowanie zarządzania ryzykiem w rolnictwie</b>			22628 wyk. 47171	63634 wyk. 75250	430 wyk. 405	15009 wyk. 12480	20 wyk. 0		wyk. 14	wyk. 25	15 wyk. 3		
III	Poprawa organizacji łańcucha żywnościowego i promowanie zarządzania ryzykiem w rolnictwie	1. Systemy jakości produktów rolnych i środków spożywczych	544 wyk. 1450	1466 wyk. 2009	11 wyk. 14	628 wyk. 424				5 wyk. 8	5 wyk. 24		
		a) Propagowanie produktu lokalnego, regionalnego i tradycyjnego jako szansy rozwoju wsi - wykorzystanie tradycyjnych sposobów gospodarowania do wytwarzania żywności wysokiej jakości w sprzedaży bezpośredniej, tworzenie warunków do zawiązania grup producencko - konsumenckich	544 wyk. 1450	1466 wyk.2009	11 wyk. 14	628 wyk.424					5 wyk.8	5 wyk. 24	
		2. Sprzedaż bezpośrednia oraz w ramach działalności marginalnej, ograniczonej i lokalnej	563 wyk. 2049	1723 wyk. 2626	24 wyk. 24	420 wyk. 653							
		3. Przetwórstwo i marketing produktów rolnych	236 wyk. 589	851 wyk. 910	3 wyk. 134	175 wyk.134							
		4. Tworzenie grup producentów - 45 grup	608 wyk. 1172	1702 wyk. 1669	12 wyk. 12	409 wyk.336				wyk.1			
		5. Rynek mleka	2249 wyk. 3647	6994 wyk. 6736	34 wyk.36	1050 wyk. 891							
		a) Optymalizacja produkcji mleka: systemy żywienia, warunki zoohigieniczne, doskonalenie genetyczne	1876 wyk. 2682	5895 wyk. 5151	32 wyk. 35	632 wyk. 561							
		b) System ewidencjonowania i rozliczania kwot mlecznych	373 wyk. 965	1099 wyk. 1585	2 wyk. 1	418 wyk.330							

Lp.	Priorytet	Działanie	Sposób i zakres realizacji									
			Ilość					Świadczenie odpłatnych usług dla rolników i firm				
			Gospodarstw	Doradztwa	Szkoleń/ Konferencji/ Seminariów/ Kursów/ Konkursów/ Pokazów/ Projektów	Informacji	Upow- szechnień	Ilość				
								Wniosków o pomoc / kredyt	Wniosków o płatność	Planów		
1	2	3	4	5	6	7	8	9	10	11		
		<b>6. Rynek żywca wołowego</b>	1610	5259	27	834	10					
			wyk. 3436	wyk. 5417	wyk. 44	wyk. 735	wyk. 0					
		a) Produkcja wołowiny wysokiej jakości alternatywą dla produkcji mleka w oparciu o użytki zielone	1020	3127	15	548	10					
			wyk. 1998	wyk. 3184	wyk. 31	wyk. 416	wyk. 0					
		b) Optymalizacja produkcji wołowiny: ekonomika żywienia, systemy produkcji wołowiny (alkierzowy, wypas), krzyżowanie towarowe i doskonalenie genetyczne	590	2132	12	286						
			wyk. 1438	wyk. 2233	wyk. 13	wyk. 319						
		<b>7. Rynek żywca wieprzowego</b>	1789	4769	31	852						
			wyk. 2080	wyk. 4009	wyk. 27	wyk. 564						
		a) Optymalizacja produkcji wieprzowiny: doskonalenie genetyczne, systemy żywienia, racjonalizacja kosztów	1789	4769	31	852						
			wyk. 2080	wyk. 4009	wyk. 27	wyk. 564						
		<b>8. Rynek żywca baraniego i koźlęciny</b>	170	659	3	65						
			wyk. 795	wyk. 1079	wyk. 3	wyk. 103						
		a) Optymalizacja produkcji: dobór ras i krzyżowanie towarowe, racjonalizacja żywienia, systemy utrzymania	170	659	3	65						
			wyk. 795	wyk. 1079	wyk. 3	wyk. 103						
		<b>9. Rejestracja i identyfikacja zwierząt (IRZ)</b>	1932	4808	5	1355						
			wyk. 3315	wyk. 5690	wyk. 3	wyk. 850						
		<b>10. Profilaktyka chorób zakaźnych w chowie i hodowli zwierząt</b>	791	2476	10	401						
			wyk. 1736	wyk. 2376	wyk. 13	wyk. 389						
		<b>11. Alternatywne kierunki produkcji zwierzęcej w warunkach Podkarpacia</b>	378	1388	9	260						
			wyk. 1128	wyk. 1348	wyk. 7	wyk. 166						
		a) Zasady odchowu drobiu z uwzględnieniem wymogów rynku	294	908	5	173						
			wyk. 778	wyk. 966	wyk. 3	wyk. 99						
		b) Chów zwierząt futerkowych	84	480	4	87						
			wyk. 350	wyk. 382	wyk. 4	wyk. 67						
		<b>12. Tworzenie i prowadzenie pasiek</b>		20	3		1					
			wyk. 86	wyk. 433	wyk. 4	wyk. 61	wyk. 0					
		a) Nowoczesna gospodarka pasieczna		20	3		1					
			wyk. 368	wyk. 433	wyk. 4	wyk. 61	wyk. 0					
		<b>13. Obowiązujące wymogi utrzymania zwierząt gospodarskich wg standardów UE</b>	3439	7137	81	1258						
			wyk. 4768	wyk. 7612	wyk. 65	wyk. 908						
		<b>14. Infrastruktura w gospodarstwach rolnych dotycząca: gospodarki nawozowej, środków ochrony roślin, nawozów naturalnych i ścieków</b>	1677	5241	15	1126						
			wyk. 3608	wyk. 5478	wyk. 10	wyk. 564						
		<b>15. Promowanie nowych technologii, umożliwiających poprawę opłacalności produkcji ogrodniczej</b>	397	1325	10	212	4					
			wyk. 854	wyk. 1356	wyk. 14	wyk. 228	wyk. 0					
		<b>16. Produkcja ogrodnicza a możliwości realizacji dodatkowych źródeł dochodu w gospodarstwach małoobszarowych</b>	609	1857	40	375	5					
			wyk. 1431	wyk. 2115	wyk. 44	wyk. 233	wyk. 0					
		<b>17. Przywracanie potencjału produkcji rolnej zniszczonego w wyniku klęsk żywiołowych i katastrof oraz wprowadzenie odpowiednich działań zapobiegawczych</b>	62	333		63						
			wyk. 144	wyk. 234		wyk. 32		wyk. 5	wyk. 1	wyk. 3		
			110	120	33	933						
		<b>18. Kompleksowa ocena rynku rolnego</b>	wyk. 1257	wyk. 1214	wyk. 1	wyk. 1687					wyk. 20	
		a) Zintegrowany System Rolniczej Informacji Rynkowej				301						
			wyk. 66	wyk. 39	wyk.	wyk. 335						
		b) Okresowe informacje o sytuacji na rynku rolnym województwa podkarpackiego	10		11	206						
			wyk. 98	wyk. 47	wyk.	wyk. 219						
			50	60	11	153						

Lp.	Priorytet	Działanie	Sposób i zakres realizacji									
			Ilość					Świadczenie odpłatnych usług dla rolników i firm				
			Gospodarstw	Doradztwa	Szkożeń/ Konferencji/ Seminariów/ Kursów/ Konkursów/ Pokazów/ Projektów	Informacji	Upow- szechnień	Ilość				
								Wniosków o pomoc / kredyt	Wniosków o płatność	Planów		
1	2	3	4	5	6	7	8	9	10	11		
		c) Informacja o cenach i sytuacji na rynku zbóż	wyk. 795	wyk. 862	wyk.	wyk. 694						
		d) Informacja o cenach i rynku nawozów mineralnych w województwie podkarpackim	50	60	11	221						
		e) Notowania cen produktów rolnych oraz środków produkcji dla PTWP (serwis farmer.pl)				52						
		19. Opracowanie rolniczych analiz i kalkulacji ekonomicznych	wyk. 16	wyk. 4	wyk.	wyk.68						
		20. Kredytowanie inwestycji w rolnictwie i otoczeniu rolnictwa	2	22		30						
		21. Szacowanie strat w gospodarstwach	wyk. 52	wyk. 48		wyk. 9						
		22. Szkody łowieckie	930	2650	14	796						15
		23. Obowiązkowe ubezpieczenia w rolnictwie	wyk. 2523	wyk. 3857	wyk. 16	wyk. 648						wyk. 20
		24. Podatki w rolnictwie	264	647		241						
		25. Rachunkowość rolna	wyk. 633	wyk. 1318		wyk. 130						
		26. Współpraca z rolnikami w zakresie prowadzenia ksiąg rachunkowości PL FADN i przekazywania wyników ekonomicznych gospodarstw na bazie prowadzonej rachunkowości	1318	2523	0	1242						
			wyk. 3502	wyk. 6606	wyk. 1	wyk. 914						
			1107	3403	28	1038						
			wyk. 2969	wyk. 4215	wyk. 30	wyk. 769						
			1055	3018	22	735						
			wyk. 2294	wyk. 3604	wyk. 20	wyk. 684						
			518	1497	12	393						
			wyk. 934	wyk. 1506	wyk. 15	wyk. 344						
			270	1746	3	118						
			wyk. 351	wyk. 1785	wyk. 2	wyk. 24						
		<b>Odtwarzanie, chronienie i wzmocnienie ekosystemów zależnych od rolnictwa i leśnictwa</b>	<b>11065</b>	<b>22947</b>	<b>264</b>	<b>7491</b>	<b>*</b>	<b>2570</b>			<b>35</b>	
			wyk. 16731	wyk. 27545	wyk. 198	wyk. 2603		wyk. 4912			wyk. 1268	
IV	Odtwarzanie, chronienie i wzmocnienie ekosystemów zależnych od rolnictwa i leśnictwa	1. Program rolnośrodowiskowy 2007-2013	2115	5979	29	1041	*	2440			10	
		2. Program rolnośrodowiskowo-klimatyczny	wyk. 7761	wyk. 14075	wyk. 21	wyk. 931		wyk. 4912			wyk. 1268	
		3. Rolnictwo ekologiczne	1656	5062	167	1054		125			20	
		4. Płatności dla obszarów ONW	wyk. 3496	wyk. 5081	wyk. 127	wyk. 924		wyk. 0			wyk. 0	
			726	2193	61	466		5			5	
			wyk. 1873	wyk. 3080	wyk. 47	wyk. 412		wyk. 0			wyk. 0	
			6568	9713	7	4930						
			wyk. 3601	wyk. 5309	wyk. 3	wyk. 328						
		<b>Wspieranie efektywnego gospodarowania zasobami i przechodzenia na gospodarkę niskoemisyjną i odporną na zmianę klimatu w sektorach rolnym, spożywczym i leśnym</b>	<b>3896</b>	<b>11555</b>	<b>88</b>	<b>1542</b>						
			wyk. 7206	wyk. 10284	wyk.84	wyk. 1139		wyk. 13				
V	Wspieranie efektywnego gospodarowania zasobami i przechodzenia na gospodarkę niskoemisyjną i odporną na zmianę klimatu w sektorach	1. Zalesianie i tworzenie terenu zalesionego	672	2425	15	436						
		2. Upowszechnianie wiedzy z zakresu odnawialnych źródeł energii (energia słońca, wody, wiatru,	wyk. 1750	wyk. 2555	wyk. 11	wyk. 281		wyk. 13				
			784	2445	38	408						

Lp.	Priorytet	Działanie	Sposób i zakres realizacji							
			Ilość					Świadczenie odpłatnych usług dla rolników i firm		
			Gospodarstw	Doradztwa	Szkożeń/ Konferencji/ Seminariów/ Kursów/ Konkursów/ Pokazów/ Projektów	Informacji	Upow- szechnień	Ilość		
								Wniosków o pomoc / kredyt	Wniosków o płatność	Planów
4	5	6	7	8	9	10	11			
1	2	3	4	5	6	7	8	9	10	11
	rolnym, spożywczym i leśnym	2. biomasa, biopaliwa)	wyk. 1600	wyk. 2353	wyk. 35	wyk. 278				
		3. Ochrona środowiska	2440	6685	35	698				
			wyk. 3856	wyk. 5376	wyk.38	wyk. 580				
		Zwiększenie włączenia społecznego, ograniczanie ubóstwa i promowanie rozwoju gospodarczego na obszarach wiejskich	3603	13729	352	3386			2	
			wyk. 8663	wyk. 14061	wyk. 321	wyk. 3008		wyk. 10	wyk. 42	wyk. 8
VI	Zwiększenie włączenia społecznego, ograniczanie ubóstwa i promowanie rozwoju gospodarczego na obszarach wiejskich	1. Premie na rozpoczęcie działalności pozarolniczej	696	2398	29	576				
			wyk. 1499	wyk. 2216	wyk. 18	wyk. 547		wyk. 4	wyk. 15	wyk. 3
		2. LEADER	175	1152	1	498			1	
			wyk. 551	wyk. 982	wyk. 2	wyk. 312			wyk. 0	
		3. Promocja i rozwój przedsiębiorczości na obszarach wiejskich	662	2730	28	521			1	
			wyk. 1865	wyk. 2896	wyk. 28	wyk. 543		wyk. 6	wyk. 27	wyk. 5
		4. Alternatywne źródła dochodu na obszarach wiejskich	623	2287	43	749				
			wyk. 1687	wyk. 2576	wyk. 33	wyk. 587				
		a) Poprawa jakości i atrakcyjności oferty turystycznej obszarów wiejskich - rozwój agroturystyki i turystyki wiejskiej	615	1486	20	429				
			wyk. 1068	wyk. 1616	wyk. 22	wyk. 348				
		b) Idea i zasady tworzenia gospodarstwa edukacyjnego	8	479	21	230				
			wyk. 391	wyk. 605	wyk. 9	wyk. 170				
		c) Inspirowanie przedsięwzięć związanych z tworzeniem gospodarstw opiekuńczych		322	2	90				
			wyk. 228	wyk. 355	wyk. 2	wyk. 69				
		5. Współpraca z jednostkami NGO - animacja społeczeństwa lokalnego	16	149	0	28				
			wyk. 83	wyk. 180	wyk. 9	wyk. 74				
		a) Aktywizacja dzieci, młodzieży i dorosłych ze środowisk wiejskich, działalność Klubów 4H, realizacja programów edukacyjnych w Klubach 4H	16	149		28				
			wyk. 83	wyk. 180	wyk. 9	wyk. 74				
		6. Unowocześnianie wiejskiego gospodarstwa domowego: estetyka zagrody wiejskiej, nowoczesność w domu i zagrodzie, zdrowie rodziny, rękodzielnictwo, tradycje kulinarne	1289	4370	222	565				
			wyk. 2308	wyk. 4539	wyk. 190	wyk. 660				
		7. Podstawowe usługi i odnowa wsi na obszarach wiejskich	136	555		415				
			wyk. 362	wyk. 565		wyk. 18				
		8. Konkursy:	6	88	29	34				
			wyk. 308	wyk. 107	wyk. 41	wyk. 167				
		a) „Bezpieczne gospodarstwo rolne”			1					
			wyk. 153	wyk. 17	wyk. 9	wyk. 70				
		b) „Najlepszy produkt regionalny i lokalny”	6	87	6	29				
			wyk. 38	wyk. 23	wyk. 13	wyk. 30				
		c) „Nasze kulinarne dziedzictwo”			1					
			wyk. 57	wyk.44	wyk. 1	wyk.40				

Lp.	Priorytet	Działanie	Sposób i zakres realizacji									
			Ilość					Świadczenie odpłatnych usług dla rolników i firm				
			Gospodarstw	Doradztwa	Szkożeń/ Konferencji/ Seminariów/ Kursów/ Konkursów/ Pokazów/ Projektów	Informacji	Upow- szechnień	Ilość				
								Wniosków o pomoc / kredyt	Wniosków o płatność	Planów		
1	2	3	4	5	6	7	8	9	10	11		
		d) „Agroliga”			1							
		e) „Sposób na sukces”	wyk.8	wyk.5	wyk.	wyk.4						
		f) „Najciekawsze wyroby z wikliny”			1							
		g) „Kryształowa koniczyna”	wyk. 15	wyk.9	wyk. 2	wyk.12						
		h) „Najlepsza praca projektowa 4H”	wyk. 1		wyk. 1							
		i) „Innowacyjne gospodarstwo agroturystyczne”			1							
				1	16	5						
			wyk. 17	wyk. 2	wyk. 13	wyk. 3						
					1							
			wyk. 19	wyk. 7	wyk. 2	wyk. 8						
		<b>Prowadzenie działalności szkoleniowej w ramach działalności statutowej, komercyjnej</b>	<b>635</b>	<b>670</b>	<b>165</b>	<b>942</b>						
			wyk. 1842	wyk. 323	wyk. 136	wyk. 1253						
VII	Prowadzenie działalności szkoleniowej w ramach działalności statutowej, komercyjnej	1. Stosowanie środków ochrony roślin sprzętem naziemnym z wyłączeniem sprzętu montowanego na pojazdach szynowych oraz innego sprzętu montowanego w kolejnictwie	355	370	88	582						
		a) Szkolenie podstawowe 14 godzin	wyk. 914	wyk. 102	wyk. 81	wyk. 739						
		b) Szkolenie uzupełniające 7 godzin	100	110	28	322						
		2. Doradztwo dotyczące środków ochrony roślin (konfekcjonowanie)	wyk. 313	wyk. 68	wyk. 26	wyk. 300						
		a) Szkolenie podstawowe 24 godziny	255	260	60	260						
		b) Szkolenie uzupełniające 7 godzin	wyk. 601	wyk. 34	wyk. 55	wyk. 439						
		3. Integrowana produkcja roślin			2	60						
		a) Szkolenie podstawowe 16 godzin	wyk.72	wyk.41	wyk. 0	wyk. 24						
		b) Szkolenie uzupełniające 7 godzin			1	30						
		4. Bezpieczeństwo i higiena pracy - wg potrzeb	wyk. 28	wyk. 20	wyk.0	wyk. 8						
		a) BHP dla pracodawców, osób kierujących pracownikami 16 godz.			1	30						
		b) BHP dla pracowników administracyjno-biurowych 8 godz.	wyk. 45	wyk. 21	wyk. 0	wyk. 16						
			280	300	2	300						
		a) Szkolenie podstawowe 16 godzin	wyk. 72	wyk. 4	wyk. 0	wyk. 43						
		b) Szkolenie uzupełniające 7 godzin	280	300	1	300						
			wyk. 49	wyk. 3	wyk. 0	wyk. 37						
		4. Bezpieczeństwo i higiena pracy - wg potrzeb			1							
		a) BHP dla pracodawców, osób kierujących pracownikami 16 godz.	wyk. 23	wyk. 1	wyk. 0	wyk. 6						
		b) BHP dla pracowników administracyjno-biurowych 8 godz.										
			wyk. 16	wyk. 1	wyk. 1							
		a) BHP dla pracodawców, osób kierujących pracownikami 16 godz.										
		b) BHP dla pracowników administracyjno-biurowych 8 godz.	wyk. 6	wyk. 1	wyk. 1							

Lp.	Priorytet	Działanie	Sposób i zakres realizacji						Świadczenie odpłatnych usług dla rolników i firm		
			Ilość					Ilość			
			Gospodarstw	Doradztwa	Szkożeń/ Konferencji/ Seminariów/ Kursów/ Konkursów/ Pokazów/ Projektów	Informacji	Upow- szechnień	Wniosków o pomoc / kredyt	Wniosków o płatność	Planów	
											4
1	2	3	4	5	6	7	8	9	10	11	
		5. PROW 2014 - 2020	wyk. 10		60						
		6. Seminaria, konferencje	wyk. 186	wyk. 137	wyk. 42	wyk. 104					
		a) Rolnictwo ekologiczne			13						
		b) Program rolnośrodowiskowo-klimatyczny	wyk. 270	wyk. 36	wyk. 5	wyk. 228					
		c) Odnawialne źródła energii	wyk. 19	wyk. 2	wyk. 1	wyk. 12					
		d) Perspektywy rozwoju chowu i hodowli zwierząt gospodarskich na Podkarpaciu (bydła mlecznego, trzody i drobnego inwentarza)			1						
		e) Warzywnictwo	wyk. 31	wyk. 4	wyk.	wyk. 16					
		f) Rośliny ozdobne	wyk. 30	wyk. 6	wyk. 1	wyk. 18					
		g) Sadownictwo	wyk. 52	wyk. 4	wyk.	wyk. 53					
		h) Technologie z zakresu produkcji roślinnej	wyk. 17	wyk. 4	wyk.	wyk. 13					
		i) Turystyka wiejska i agroturystyka w nowej perspektywie finansowej	wyk. 8		wyk.	wyk. 8					
		j) Zasady funkcjonowania grup producentów na współczesnym rynku rolnym	wyk. 12	wyk. 3	wyk.	wyk. 17					
		k) Ekonomika gospodarstw rolnych	wyk. 36		wyk. 1	wyk. 29					
		l) Kobieta innowacyjna	wyk. 17	wyk. 4	wyk.	wyk. 15					
		m) Poprawa jakości mleka i zdrowotności krów	wyk. 29	wyk. 9	wyk.	wyk. 29					
		7. Program doskonalenia zawodowego własnej kadry mający na celu osiągnięcie specjalizacji zawodowej na poziomie umożliwiającym prowadzenie na wysokim poziomie działalności doradczej i oświatowej na rzecz rozwoju obszarów wiejskich - wg. potrzeb	wyk. 19		wyk. 2	wyk. 18					
		a) Udział pracowników w formach szkoleniowych organizowanych przez inne jednostki, tj. uczelnie, instytuty ośrodki specjalistyczne (szkolenia, kursy zawodowe, kursy internetowe, konferencje, wystawy, studia podyplomowe itp.)	wyk.		wyk. 1						
		b) Udział pracowników w szkoleniach organizowanych przez PODR:	wyk.		wyk. 1						
		b1. Bezpieczeństwa i higieny pracy	wyk.		wyk. 1						
		b2. Podnoszenie kwalifikacji w różnych formach szkoleniowych	wyk. 175	wyk. 1	wyk. 5	wyk. 76					
		b3. Rachunkowość rolna PL FADN	wyk. 18		wyk. 1	wyk. 65					
			wyk. 45	wyk. 1	wyk. 4	wyk. 10					



Lp.	Priorytet	Działanie	Sposób i zakres realizacji								
			Ilość					Świadczenie odpłatnych usług dla rolników i firm			
			Gospodarstw	Doradztwa	Szkoleń/ Konferencji/ Seminariów/ Kursów/ Konkursów/ Pokazów/ Projektów	Informacji	Upow- szechnień	Ilość			
								Wniosków o pomoc / kredyt	Wniosków o płatność	Planów	
1	2	3	4	5	6	7	8	9	10	11	
		8. Prowadzenie „Wioski Internetowej”. Kształcenie na odległość na terenach wiejskich w ramach Internetowego Centrum Kształcenia. Udostępnianie nowoczesnych form kształcenia	481 osób korzystało z Wioski Internetowej								
<b>Wsparcie działań merytorycznych Ośrodka poprzez publikację wydawnictw własnych i promocję PODR</b>											
VIII	Wsparcie działań merytorycznych Ośrodka poprzez publikację wydawnictw własnych i promocję PODR	1. Wydanie 1 numeru AGRO PODKARPACIA - nakład 9 500	wyk. 9500 egz.								
		2. Wydanie 10 numerów nowego wydawnictwa PODR Boguchwała - 50 000	wyd. 10 nr 38 000 egz.								
		3. Wydanie 21 broszur i 1 ulotki tematycznej o łącznym nakładzie 13 850 egz.	wyd. 12 brosz./4 ulot. 9 500 egz.								
		a) Sad przydomowy - 1 000 broszura	0								
		b) Uprawa ogórka gruntowego - 500 broszura	500								
		c) Płaskie ostony w uprawie warzyw - 500 broszura	500								
		d) Agrotechnika zbóż ozimych z charakterystyką odmian - 500 broszura	0								
		e) Agrotechnika zbóż jarych z charakterystyką odmian - 500 broszura	500 egz. Ulotka								
		f) Agrotechnika roślin strączkowych - 500 broszura	500 Ulotka								
		g) Przewodnik po polu doświadczalnym - 50 broszura	50								
		h) Chów bydła mięsnego - 500 broszura	0								
		i) Uprawa borówki amerykańskiej - 500 broszura	0								
j) Uprawa ziemniaków jadalnych z charakterystyką odmian - 500 broszura	500 egz. Ulotka										
k) Trwale użytki zielone - 500 broszura	0										
l) Wyniki doświadczeń polowych - 500 broszura	500										
l) Technika ochrony roślin - 2 000 broszura	2000										
m) Ewidencja zabiegów ochrony roślin - 1 500 broszura	1500										
n) Technologie produkcji trzody chlewnej - 500 broszura	500										
o) Ochrona środowiska w gospodarstwie rolnym - 150 broszura	300										
p) Kalkulacje kosztów produkcji rolniczej - 150 broszura	0										
r) Pozyskiwanie dodatkowych źródeł dochodu - 1 500 broszura	0										
s) Kasze w żywieniu - 500 broszura	500										
t) Desery - 500 broszura	500										
u) Grupy producentów - 500 ulotka	0										
w) Oleje w żywieniu - 500 broszura	500										
4. Druki ksero - 100 000	97 271										
5. Prenumerata tytułów czasopism i wydawnictw ciągłych	144										
6. Katalog zwierząt XVI RWZH w Boguchwałe - 200 broszura	200										
7. Katalog firm - DOD - 200 broszura	250 ulotka										
8. Katalog firm - JGO - 200 broszura	200										
9. Plakaty, zaproszenia itp. - 12 000	12 103										
10. Kalendarz na 2015 rok - 350	350										
11. Materiały promocyjne PODR - wg. potrzeb	0										
<b>Promocja sektora rolnego poprzez organizację imprez wystawienniczo-handlowych</b>			wyk.667	wyk. 56	wyk. 73	wyk. 491					

Lp.	Priorytet	Działanie	Sposób i zakres realizacji									
			Ilość					Świadczenie odpłatnych usług dla rolników i firm				
			Gospodarstw	Doradztwa	Szkoleń/ Konferencji/ Seminariów/ Kursów/ Konkursów/ Pokazów/ Projektów	Informacji	Upow- szechnień	Ilość				
								Wniosków o pomoc / kredyt	Wniosków o płatność	Planów		
1	2	3	4	5	6	7	8	9	10	11		
IX	Promocja sektora rolnego poprzez organizację imprez wystawienniczo-handlowych	1. Prezentacje dorobku wsi podkarpackiej na imprezach organizowanych w PODR w Boguchwale - wg. potrzeb	13	wyk. 8	wyk. 5	wyk. 2						
		2. Organizacja 17 imprez promocyjno - handlowych:	551	wyk. 41	wyk. 31	wyk. 467						
		a) DOD i XVI Regionalnej Wystawy Zwierząt oraz wystawy maszyn rolniczych	279	wyk. 23	wyk. 11	wyk. 211						
		b) Jesienna Giełda Ogrodnicza	200	wyk.8	wyk.9	wyk.209						
		c) Agrobieszczady - Lesko	43	wyk.8		wyk.41						
		d) Targi Żywności Ekologicznej „Ekogala”	2	wyk.1		wyk. 3						
		e) Giełda wikliniarska - Rudnik n. Sanem	4		wyk. 1							
		f) Wiklinowe sploty - Łowisko 2014	3		wyk.1							
		g) Festiwal ekologiczny	0		wyk.0							
		h) Dni kukurydzy	0		wyk.0							
		i) „Pożegnanie wakacji w Rudawce Rymanowskiej”	4		wyk.2							
		j) X Krajowa Wystawa Bydła Simentalskiego	1									
		k) Konkurs Wieńca Dożynkowego w Radomyślu Wlk.	3	wyk.1		wyk.2						
		l) Święto malin w Polomi	2		wyk.1							
		l) Święto ryby w gminie Gorzyce (Motycze Poduchowne)	1									
		m) Powiatowe Święto Chleba	3		wyk.2	wyk.1						
		n) Festiwal Kwiatów w Albigowej	2		wyk.1							
		o) Włościańskie Jadio	1		wyk. 1							
		p) Wielkanocne tradycje	2		wyk.2							
		3. Promocja dorobku wsi podkarpackiej na dożynkach wojewódzkich, powiatowych i gminnych oraz innych imprezach promocyjno - handlowych - wg. potrzeb	wyk.103	wyk.7	wyk.37	wyk.22						
Prowadzenie działalności komercyjnej w ramach działalności statutowej			10000				5					
			wyk. 681	wyk. 706	wyk.2	wyk. 132	wyk. 1	wyk. 252		wyk. 0		
X	Prowadzenie działalności komercyjnej w ramach działalności statutowej	1. Wynajem sprzętu rolniczego - wg. potrzeb	25 zł									
		2. Prowadzenie strony internetowej - wg. potrzeb	0									
		3. Usługi noclegowe - wg. potrzeb	358 285,97 zł									
		4. Usługi gastronomiczne - wg. potrzeb	406 832,80 zł									
		5. Wynajem sal (wykładowo-szkoleniowych, komputerowej), na imprezy okolicznościowe - wg. potrzeb	15 182,68 zł									
		6. Usługi transportowe - wg. potrzeb	0									
		7. Prowadzenie Stacji Kontroli Opryskiwaczy, badanie sprawności technicznej opryskiwaczy ciągnikowych	1 000									
			wyk. 1 087	wyk. 375	wyk.2	wyk. 102	wyk.1	wyk. 252				
		8. Usługi laboratoryjne (oznaczanie składników pokarmowych, azotanów, ilości i jakości glutenu, zanieczyszczeń, zdolności kiełkowania, cukru w burakach, analizy miodu)	9 000									
			wyk. 4 924									
		9. Opracowanie planów nawożenia - wg. potrzeb	wyk. 21	wyk. 21								
10. Działalność handlowa:												
a) Sprzedaż produktów rolnych z pola doświadczalnego oraz pasieki-- wg. potrzeb	59 915,00 zł											
11. Prowadzenie doświadczeń polowych zleconych przez instytucje zewnętrzne	wyk. 1	wyk. 1				5						
						wyk. 5						

Lp.	Priorytet	Działanie	Sposób i zakres realizacji								
			Ilość					Świadczenie odpłatnych usług dla rolników i firm			
			Gospodarstw	Doradztwa	Szkoła/ Konferencji/ Seminariów/ Kursów/ Konkursów/ Pokazów/ Projektów	Informacji	Upow- szechnień	Ilość			
								Wniosków o pomoc / kredyt	Wniosków o płatność	Planów	
1	2	3	4	5	6	7	8	9	10	11	
		12. Usługi poligraficzne - wg. potrzeb	256 szt.								
		13. Opracowanie ankiet monitorujących	wyk. 222	wyk. 309		wyk. 30					
<b>INNE PROGRAMY POMOCOWE</b>					#ARG!						
			wyk. 12	wyk. 2	wyk. 6	wyk. 4					
XI	INNE PROGRAMY POMOCOWE	1. Dokumentacja aplikacyjna i realizacja projektów POKL, WUP, PARP, projektów szkoleniowych, inne fundusze pozaunijne - wg potrzeb	wyk. 6	wyk. 1	wyk.1	wyk. 1					
		2. Szwajcarskie gospodarstwa edukacyjne inspiracją do innowacyjnych działań jednostek samorządowych w Polsce na rzecz zrównowalonego rozwoju obszarów wiejskich			1						
			wyk. 6	wyk. 1	wyk. 5	wyk. 3					
			108632	206332	2060	55892	77*	47704	3363	50	
		Indywidualne porady rolnicze dla gospodarstw współpracujących z PODR w Boguchwale	wyk. 188572	wyk.273000	wyk. 1945	wyk. 38051	wyk. 78	wyk. 56172	wyk. 290	wyk. 1630	

\* - po zmianie

**INFORMACJA**  
**z działalności Zarządu Województwa Podkarpackiego V kadencji**  
**w okresie od 7 lutego 2015 r. do 17 marca 2015 r.**

W okresie objętym niniejszą informacją Zarząd Województwa Podkarpackiego obradował na posiedzeniach:

- nr 24 w dniu 9 lutego 2015 r.,
- nr 25 w dniu 10 lutego 2015 r.,
- nr 26 w dniu 12 lutego 2015 r.,
- nr 27 w dniu 12 lutego 2015 r.,
- nr 28 w dniu 17 lutego 2015 r.,
- nr 29 w dniu 18 lutego 2015 r.,
- nr 30 w dniu 24 lutego 2015 r.,
- nr 31 w dniu 25 lutego 2015 r.,
- nr 32 w dniu 2 marca 2015 r.,
- nr 33 w dniu 3 marca 2015 r.,
- nr 34 w dniu 10 marca 2015 r.,
- nr 35 w dniu 17 marca 2015 r.

**Przedmiotem 24. posiedzenia Zarządu Województwa Podkarpackiego w dniu 9 lutego 2015 r. były następujące tematy:**

**1. Podjęcie uchwał Zarządu Województwa Podkarpackiego w sprawie:**

- upoważnienia Pana Adama Hamryszczaka – Dyrektora Departamentu Zarządzania RPO w Urzędzie Marszałkowskim Województwa Podkarpackiego w Rzeszowie do reprezentowania Zarządu w trakcie negocjacji ze stroną rządową projektu „Aneksu do Kontraktu Terytorialnego dla Województwa Podkarpackiego”,
- przyjęcia „Stanowiska negocjacyjnego aneksu do Kontraktu Terytorialnego dla Województwa Podkarpackiego”.

**2. Pozostałe tematy.**

- 1) Informacja na temat realizacji inwestycji pn. „Budowa Centrum Wystawienniczo – Kongresowego Województwa Podkarpackiego”.

**Przedmiotem 25. posiedzenia Zarządu Województwa Podkarpackiego w dniu 10 lutego 2015 r. były następujące tematy:**

**1. Podjęcie uchwał Zarządu Województwa Podkarpackiego w sprawie:**

- wyrażenia zgody Dyrektorowi Podkarpackiego Zarządu Dróg Wojewódzkich w Rzeszowie na dokonanie czynności przekraczających zakres pełnomocnictwa,

- przyjęcia zakresu rzeczowo-finansowego zadań realizowanych przez Departament Dróg i Publicznego Transportu Zbiorowego w ramach budżetu Województwa Podkarpackiego na 2015 r.,
- przeprowadzenia działań promocyjnych Województwa Podkarpackiego podczas XXIX Pucharu Polonin Memoriału Andrzeja Kusia w narciarstwie wysokogórskim w Wetlinie,
- przyjęcia zakresu rzeczowo-finansowego zadań budżetowych realizowanych przez Departament Kultury i Ochrony Dziedzictwa Narodowego w ramach budżetu Województwa Podkarpackiego na 2015 rok,
- wyrażenia zgody na powołanie zastępcy dyrektora Filharmonii Podkarpackiej im. Artura Malawskiego w Rzeszowie,
- powołania Komisji konkursowej w celu opiniowania ofert na realizację zadań publicznych w dziedzinie kultury fizycznej w 2015 roku,
- ogłoszenia konkursów na kandydatów na stanowiska dyrektorów medyczno-społecznych centrów kształcenia zawodowego i ustawicznego,
- udzielenia dotacji na realizację zadań w ramach sportu kwalifikowanego w 2015 roku,
- reprezentowania Województwa Podkarpackiego na Nadzwyczajnym Zgromadzeniu Wspólników Spółki „Przewozy Regionalne” Spółka z ograniczoną odpowiedzialnością,
- zatwierdzenia zmian Regulaminu Organizacyjnego Wojewódzkiego Ośrodka Dokumentacji Geodezyjnej i Kartograficznej w Rzeszowie ustalonych Zarządzeniem Nr 01/2015 Dyrektora Wojewódzkiego Ośrodka Dokumentacji Geodezyjnej i Kartograficznej w Rzeszowie,
- realizacji Planu Działania na lata 2014-2015 dla Sekretariatu Regionalnego Krajowej Sieci Obszarów Wiejskich w Województwie Podkarpackim /3 uchwały/,
- przyjęcia zakresu rzeczowo-finansowego zadań realizowanych przez Kancelarię Zarządu w ramach budżetu Województwa Podkarpackiego na 2015 r.,
- wyrażenia zgody dla Wojewódzkiej Stacji Pogotowia Ratunkowego w Rzeszowie na zbycie ruchomych aktywów trwałych,
- wyrażenia zgody dla Wojewódzkiego Szpitala Podkarpackiego im. Jana Pawła II w Krośnie na nabycie łóżek elektrycznych wielofunkcyjnych,
- wyznaczenia przedstawicieli do składu komisji konkursowej, która przeprowadzi konkurs na stanowisko zastępcy dyrektora ds. lecznictwa Obwodu Lecznictwa Kolejowego w Przemyślu Samodzielnego Publicznego Zakładu Opieki Zdrowotnej oraz wyznaczenia przewodniczącego tej komisji,
- powołania komisji konkursowej do przeprowadzenia konkursu na stanowisko zastępcy dyrektora ds. lecznictwa Obwodu Lecznictwa Kolejowego w Przemyślu Samodzielnego Publicznego Zakładu Opieki Zdrowotnej,
- przyznania dotacji celowej dla Wojewódzkiego Zespołu Specjalistycznego w Rzeszowie,
- przyznania dotacji celowej dla Wojewódzkiego Szpitala im. Św. Ojca Pio w Przemyślu /3 uchwały/,
- zlecenia realizacji zadań z zakresu medycyny pracy w roku 2015,
- przyznania dotacji podmiotowej Wojewódzkiemu Ośrodkowi Medycyny Pracy w Rzeszowie na realizację zadań z zakresu medycyny pracy w roku 2015,
- przyjęcia Tabel wdrażania rekomendacji badań ewaluacyjnych,

- podziału środków Funduszu Pracy dla samorządów powiatowych województwa podkarpackiego na działania na rzecz kształcenia ustawicznego pracowników i pracodawcy w ramach Krajowego Funduszu Szkoleniowego w 2015 roku,
- zaopiniowania wniosku Pana Karola Cudziło reprezentującego MAWILUX S.A. (Łady, ul. Grudzi 23, 05-090 Raszyn), pełnomocnika Polskiej Agencji Żeglugi Powietrznej dotyczącego „Budowy ośrodka radiokomunikacyjnego wraz z niezbędną infrastrukturą techniczną na dz. ew. nr 1867/193, 1867/210, 1867/211, 1867/224, 1867/135, 1867/136 na terenie PL Rzeszów - Jasionka”,
- wyrażenia zgody na rozszerzenie zakresu rzeczowego i zwiększenia dofinansowania w projekcie kluczowym pn. „Zakup samochodów specjalnych ratownictwa wysokościowego, wodnego, technicznego i ochrony dróg oddechowych dla jednostek ratowniczo-gaśniczych komend Państwowej Straży Pożarnej woj. podkarpackiego” realizowanym w ramach Regionalnego Programu Operacyjnego Województwa Podkarpackiego na lata 2007-2013,
- zmiany umowy dotyczącej przygotowania indywidualnego projektu kluczowego pn. „Odbudowa infrastruktury drogowej na terenie powiatu jasielskiego – ulica Sobniowska (Jasło)” z dnia 12 listopada 2014 r. umieszczonego na Liście rezerwowej Indykatywnego wykazu indywidualnych projektów kluczowych Województwa Podkarpackiego na lata 2007 – 2013,
- zmiany decyzji o realizacji indywidualnego projektu kluczowego – własnego w ramach osi priorytetowych I – VII Regionalnego Programu Operacyjnego Województwa Podkarpackiego na lata 2007-2013 – wersja: zaliczka do 100% dotacji,
- zmiany decyzji o realizacji projektu własnego w ramach osi priorytetowych I – VII Regionalnego Programu Operacyjnego Województwa Podkarpackiego na lata 2007-2013 – wersja: zaliczka do 100% dotacji,
- wyrażenia zgody na wydłużenie terminów związanych z realizacją projektu pn. „Poprawa infrastruktury edukacyjnej Zespołu Szkolno-Przedszkolnego w Lisich Jamach i Zespołu Szkół Publicznych w Młodowie” realizowanego przez Gminę Lubaczów w ramach Regionalnego Programu Operacyjnego Województwa Podkarpackiego na lata 2007-2013,
- przyjęcia zakresu rzeczowo-finansowego zadań budżetowych realizowanych przez Departament Zarządzania Regionalnym Programem Operacyjnym w ramach budżetu Województwa Podkarpackiego na 2015 r.,
- przyjęcia zakresu rzeczowo-finansowego zadań realizowanych przez Departament Wspierania Przedsiębiorczości w ramach budżetu Województwa Podkarpackiego na 2015 r.,
- przyjęcia stanowiska dotyczącego dalszego sposobu procedowania w zakresie projektu wybranego do dofinansowania Uchwałą Zarządu Województwa Podkarpackiego Nr 282/5582/10 z dnia 21 maja 2010 r. w sprawie dokonania oceny strategicznej i wyboru projektów do dofinansowania z Europejskiego Funduszu Rozwoju Regionalnego w ramach działania 1.1 Wsparcie kapitałowe przedsiębiorczości, Schemat B – Bezpośrednie dotacje inwestycyjne Regionalnego Programu Operacyjnego Województwa Podkarpackiego na lata 2007-2013,
- zmiany Uchwały Nr 356/8441/14 z dnia 3 czerwca 2014 r. w sprawie dokonania oceny strategicznej i wyboru projektów do dofinansowania z Europejskiego Funduszu Rozwoju Regionalnego w ramach Działania 1.1 Wsparcie kapitałowe przedsiębiorczości, Schemat B – Bezpośrednie dotacje inwestycyjne

Regionalnego Programu Operacyjnego Województwa Podkarpackiego na lata 2007-2013.

*Przedmiotowa zmiana uchwały ma na celu sprostowanie omyłki polegającej na wprowadzeniu niepełnej nazwy Wnioskodawcy, tj. Euroterm Sp. z o.o. w pozycji nr 27 tabeli nr 1 - Lista rankingowa wniosków do oceny strategicznej, nr 2 - Lista rankingowa wniosków po ocenie merytorycznej i strategicznej oraz nr 3 - Lista podstawowa wniosków wybranych do dofinansowania, będących załącznikiem do ww. uchwały /właściwa nazwa Wnioskodawcy brzmi „Euroterm Sp. z o.o.” Spółka komandytowa/.*

- wyrażenia zgody na dokonanie cesji wierzytelności z umowy o dofinansowanie projektu /3 uchwały/,
- dokonania ponownej oceny strategicznej projektu nr RPPK.01.03.00-18-004/12, pn. „Przyrodniczo – Medyczne Centrum Badań Innowacyjnych” złożonego przez Uniwersytet Rzeszowski w ramach Działania 1.3 Regionalny system innowacji, Regionalnego Programu Operacyjnego Województwa Podkarpackiego na lata 2007-2013,
- określenia sposobu procedowania w ramach konkursu dla Działania 1.1 Wsparcie kapitałowe przedsiębiorczości, Schemat B – Bezpośrednie dotacje inwestycyjne Regionalnego Programu Operacyjnego Województwa Podkarpackiego na lata 2007–2013 – nabór luty 2013 oraz konkursu dla Działania 1.1 Wsparcie kapitałowe przedsiębiorczości, Schemat B Bezpośrednie dotacje inwestycyjne Regionalnego Programu Operacyjnego Województwa Podkarpackiego na lata 2007–2013 – nabór sierpień 2013 w zakresie zmiany podstawy prawnej dotyczącej badania statusu mikro-, małego i średniego przedsiębiorcy,
- udzielenia pełnomocnictwa.

## **2. Przyjęcie projektów uchwał Sejmiku Województwa Podkarpackiego.**

Zarząd Województwa przyjął 3 projekty uchwał Sejmiku Województwa, które przekazano pod obrady Sejmiku.

## **3. Wydanie postanowień Zarządu Województwa Podkarpackiego w sprawie:**

- uzgodnienia projektu zmiany Studium uwarunkowań i kierunków zagospodarowania przestrzennego Miasta i Gminy Dukla,
- uzgodnienia projektu zmiany Nr 6 Studium uwarunkowań i kierunków zagospodarowania przestrzennego Gminy Zagórz,
- uzgodnienia projektu zmiany Nr 7 Studium uwarunkowań i kierunków zagospodarowania przestrzennego Gminy Zagórz,
- odmowy wszczęcia postępowania w sprawie rozłożenia na raty oraz umorzenia odsetek od należności z tytułu zwrotu przez Panią Tatianę Skuba prowadzącą działalność gospodarczą pod nazwą Tatiana Skuba Firma „Orion” środków przeznaczonych na realizację programów finansowanych z udziałem środków europejskich otrzymanych na podstawie umowy o dofinansowanie projektu nr: UDA–RPPK.01.01.00–18–362/08–00 pn. „Rozbudowa i modernizacja kompleksu w Rudnej Małej na cele gastronomiczno – hotelowe, szansą na rozwinięcie działalności Tatiana Skuba Firma „ORION” z dnia 24 marca

2010 roku (ze zm.) zawartej w ramach Regionalnego Programu Operacyjnego Województwa Podkarpackiego na lata 2007 – 2013,

- uzgodnienia projektu II zmiany Studium uwarunkowań i kierunków zagospodarowania przestrzennego Gminy Wadowice Górne - Etap I,
- uzgodnienia projektu Miejsowego Planu Zagospodarowania Przestrzennego, o nazwie „Czerież - 1/2013”, terenu położonego w Gminie Sanok,
- uzgodnienia projektu Miejsowego Planu Zagospodarowania Przestrzennego Gminy Korczyna „Korczyna 6” etap III,
- uzgodnienia projektu Piętnastej Zmiany Studium Uwarunkowań i Kierunków Zagospodarowania Przestrzennego, terenu położonego w gminie Sanok.

#### **4. Pozostałe tematy.**

- 1) Informacja o zleceniach płatności ze środków europejskich przekazanych do Banku Gospodarstwa Krajowego oraz o płatnościach dokonanych na rzecz beneficjentów w miesiącu styczniu 2015 r. w ramach RPO WP.
- 2) Zbiorcza informacja o zleceniach płatności przekazanych do Banku Gospodarstwa Krajowego oraz płatnościach dokonanych przez BGK w miesiącu styczniu 2015 r.
- 3) Informacje o zwrotach środków przekazanych na rachunek Ministra Finansów, dotyczących płatności ze środków europejskich zrealizowanych przez Bank Gospodarstwa Krajowego.

#### **Przedmiotem 26. posiedzenia Zarządu Województwa Podkarpackiego w dniu 12 lutego 2015 r. był następujący temat:**

1. **Podjęcie uchwały Zarządu Województwa Podkarpackiego w sprawie powołania dyrektora Wojewódzkiego Ośrodka Medycyny Pracy w Rzeszowie.**

#### **Przedmiotem 27. posiedzenia Zarządu Województwa Podkarpackiego w dniu 12 lutego 2015 r. był następujący temat:**

1. **Przyjęcie projektu uchwały Sejmiku Województwa Podkarpackiego.**

Zarząd Województwa przyjął projekt uchwały Sejmiku Województwa, który przekazano pod obrady Sejmiku.

#### **Przedmiotem 28. posiedzenia Zarządu Województwa Podkarpackiego w dniu 17 lutego 2015 r. były następujące tematy:**

1. **Podjęcie uchwał Zarządu Województwa Podkarpackiego w sprawie:**

- stanowiska Zarządu Województwa Podkarpackiego dotyczącego pozbawienia kategorii drogi powiatowej odcinków dróg powiatowych Nr 1456R al. Tadeusza Rejtana i Nr 1455R – ul. Lwowskiej na terenie miasta Rzeszowa,



- przyjęcia zakresu rzeczowo-finansowego zadań realizowanych przez Departament Promocji i Współpracy Gospodarczej w ramach budżetu Województwa Podkarpackiego na 2015 r.,
- zmiany uchwały Nr 28/467/11 Zarządu Województwa Podkarpackiego w Rzeszowie z dnia 1 marca 2011 r. w sprawie ustalenia zasad przyznawania i posługiwania się znakiem promocyjnym Województwa Podkarpackiego.

*Przedmiotowa zmiana uchwały polega na aktualizacji nazwy Departamentu Promocji i Współpracy Gospodarczej oraz nazwy Oddziału Promocji Marki Regionu, zgodnie z Uchwałą Nr 16/319/15 Zarządu Województwa Podkarpackiego w Rzeszowie z dnia 21 stycznia 2015 r. w sprawie zmian w Regulaminie Organizacyjnym Urzędu Marszałkowskiego Województwa Podkarpackiego w Rzeszowie oraz zarządzenia nr 5/2015 Marszałka Województwa Podkarpackiego z dnia 21 stycznia 2015 r. w sprawie określenia organizacji wewnętrznej oraz szczegółowego zakresu działania Departamentu Promocji i Współpracy Gospodarczej.*

- uchylenia Uchwały Nr 21/406/15 Zarządu Województwa Podkarpackiego w Rzeszowie z dnia 3 lutego 2015 r. w sprawie zlecenia działań promocyjnych Województwa Podkarpackiego podczas 43. Górskiego Karnawału w Bukowinie Tatrzańskiej,
- przyznania stypendium twórczego,
- powołania Rady Muzeum przy Muzeum Okręgowym w Rzeszowie,
- podpisania porozumienia z Gminą Miastem Dębica i Powiatem Dębickim w sprawie zorganizowania w dniu 20 lutego i 1 marca 2015 roku przedsięwzięcia pn.: „Wojewódzkie Obchody Narodowego Dnia Pamięci Żołnierzy Wyklętych”,
- wyboru ofert i udzielenia dotacji w ramach otwartego konkursu ofert pn. „Warsztaty z mistrzem” na realizację zadań publicznych Województwa Podkarpackiego w zakresie kultury w 2015 roku,
- wyboru ofert i udzielenia dotacji w ramach otwartego konkursu ofert pn. „Wydarzenia kulturalne” na realizację zadań publicznych Województwa Podkarpackiego w zakresie kultury w 2015 roku,
- przyjęcia zakresu rzeczowo-finansowego zadań budżetowych realizowanych przez Departament Edukacji, Nauki i Sportu oraz nadzorowanych jednostek budżetowych w ramach budżetu Województwa Podkarpackiego na rok 2015,
- przyjęcia zakresu rzeczowo-finansowego zadań realizowanych przez Departament Ochrony Środowiska w ramach budżetu Województwa Podkarpackiego na 2015 r.,
- zmiany Uchwały Nr 323/7709/14 Zarządu Województwa Podkarpackiego w Rzeszowie z dnia 21 lutego 2014 r. w sprawie przyjęcia planu wykorzystania zasobu nieruchomości Województwa Podkarpackiego.

*Przedmiotowa zmiana ma na celu aktualizację załącznika nr 1 oraz załącznika nr 2 do ww. uchwały z uwagi na zamiar przeznaczenia kolejnych nieruchomości stanowiących własność Województwa Podkarpackiego do sprzedaży, bądź do przekazania jednostkom samorządu terytorialnego oraz w związku z rezygnacją ze sprzedaży niektórych nieruchomości.*

- realizacji Planu Działania na lata 2014-2015 dla Sekretariatu Regionalnego Krajowej Sieci Obszarów Wiejskich w Województwie Podkarpackim,

- realizacji Roczego Planu Komunikacyjnego PROW 2007 – 2013 na 2015 rok /4 uchwały/,
- przyznania dotacji celowej dla Wojewódzkiego Szpitala im. Zofii z Zamoyskich Tarnowskiej w Tarnobrzegu,
- wyrażenia zgody dla Wojewódzkiego Zespołu Specjalistycznego w Rzeszowie na zaciągnięcie kredytu inwestycyjnego oraz ustanowienie zabezpieczenia kredytu poprzez przeniesienie praw własności,
- wyrażenia zgody na zmianę wierzyciela zobowiązania Szpitala Wojewódzkiego Nr 2 im. Św. Jadwigi Królowej w Rzeszowie,
- zmiany Uchwały Nr 133/3046/12 Zarządu Województwa Podkarpackiego w Rzeszowie z dnia 24 kwietnia 2012 r. zmienionej Uchwałą Nr 209/4892/13 Zarządu Województwa Podkarpackiego w Rzeszowie z dnia 5 lutego 2013 r., zmienionej Uchwałą Nr 218/5166/13 Zarządu Województwa Podkarpackiego z dnia 19 marca 2013 r., zmienionej Uchwałą Nr 370/8821/14 Zarządu Województwa Podkarpackiego z dnia 14 lipca 2014 r., zmienionej Uchwałą Nr 387/9186/14 Zarządu Województwa Podkarpackiego z dnia 26 sierpnia 2014 r., zmienionej Uchwałą Nr 412/9706/2014 Zarządu Województwa Podkarpackiego z dnia 28 października 2014 r. w sprawie przyjęcia Procedury Oceny Projektów Szwajcarsko – Polskiego Programu Współpracy na lata 2012-2015 wraz z załącznikami, Wytycznych w sprawie kwalifikowalności wydatków w ramach SPPW, Wytycznych w sprawie monitorowania realizacji projektów w ramach SPPW, Wytycznych w sprawie kwalifikowalności podatku VAT w ramach SPPW.

*Przedmiotowe zmiany uchwały polegają na wydłużeniu następujących terminów:*

- a) *realizacji podprojektów do dnia 31 października 2015 r. /Procedura Oceny Projektów Szwajcarsko – Polskiego Programu Współpracy Województwa Podkarpackiego na lata 2012 -2015, Rozdział II Określenie podstawowych zasad realizacji konkursu, podpunkcie 2.1.3/,*
  - b) *zakończenia finansowego realizacji projektu do dnia 31 sierpnia 2015 r. /Wytyczne w sprawie monitorowania realizacji projektów w ramach SPPW, Rozdział III Zasady rozliczania dofinansowania/.*
- przyjęcia listy przedsięwzięć wybranych do Indykatywnego wykazu indywidualnych projektów kluczowych Województwa Podkarpackiego na lata 2007-2013 w ramach działania 1.4 Schemat A RPO WP,
  - udzielenia upoważnienia Dyrektorowi Wojewódzkiego Urzędu Pracy w Rzeszowie do podejmowania wszelkich czynności związanych z pełnieniem przez Wojewódzki Urząd Pracy w Rzeszowie roli Instytucji Pośredniczącej w ramach Programu Operacyjnego Wiedza Edukacja Rozwój 2014-2020,
  - zabezpieczenia środków finansowych na pokrycie wydatków wynikających z realizacji zadań Pomocy Technicznej Regionalnego Programu Operacyjnego Województwa Podkarpackiego na lata 2014-2020 w roku 2015,
  - przyjęcia wyjaśnień Beneficjenta w zakresie nieosiągnięcia w pełni wskaźników rezultatu realizacji projektu: R.100 Przewidywana całkowita liczba bezpośrednio utworzonych nowych miejsc pracy (EPC) i RR.100.0.2 Przewidywana całkowita liczba bezpośrednio utworzonych miejsc pracy (EPC) dla mężczyzn oraz RR.8.2.1 Zmiana przychodów ze sprzedaży w projekcie nr RPPK.01.01.00-18-641/08 pn. „Klinika Ginekologiczno-Położnicza innowacyjną zmianą rozwojową

firmy dr n. med. Grzegorz Raba Gabinet Ginekologiczno-Położniczy w Żurawicy” realizowanym w ramach osi priorytetowej I Konkurencyjna i innowacyjna gospodarka, działania 1.1 Wsparcie kapitałowe przedsiębiorczości, Schemat B – Bezpośrednie dotacje inwestycyjne Regionalnego Programu Operacyjnego Województwa Podkarpackiego na lata 2007-2013,

- wyrażenia zgody na dokonanie cesji wierzytelności z umowy o dofinansowanie projektu /3 uchwały/,
- zmiany Uchwały Nr 289/6929/13 z dnia 31 października 2013 r. w sprawie dokonania oceny strategicznej i wyboru projektów do dofinansowania z Europejskiego Funduszu Rozwoju Regionalnego w ramach działania 1.1 Wsparcie kapitałowe przedsiębiorczości, Schemat B – Bezpośrednie dotacje inwestycyjne Regionalnego Programu Operacyjnego Województwa Podkarpackiego na lata 2007-2013.

*Przedmiotowa zmiana uchwały dotyczy rozwiązania Umowy o dofinansowanie projektu pn.: „Unowocześnienie technologii produkcji mebli oraz wdrożenie do produkcji materiału drewnopodobnego ”resysta”” nr UDA-RPPK.01.01.00-18-078/13-00, zawartej z Rejon-Las Sp. z o.o., 37-470 Zaklików; ul. Lubelska 24.*

- sprostowania błędów pisarskich w Uchwale Nr 3/82/14 Zarządu Województwa Podkarpackiego w Rzeszowie z dnia 9 grudnia 2014 r.,
- przyjęcia zakresu rzeczowo-finansowego zadań realizowanych przez Departament Wdrażania Projektów Infrastrukturalnych Regionalnego Programu Operacyjnego w ramach budżetu Województwa Podkarpackiego na 2015 r.,
- przeznaczenia środków finansowych na realizację zadań z zakresu ratownictwa górskiego,
- zmian w budżecie Województwa Podkarpackiego na 2015 r.,
- upoważnienia do zaciągnięcia zobowiązań.

## **2. Zaopiniowanie projektów uchwał Sejmiku Województwa Podkarpackiego**

Zarząd Województwa zaopiniował 2 projekty uchwały Sejmiku Województwa.

## **3. Przyjęcie projektu uchwały Sejmiku Województwa Podkarpackiego.**

Zarząd Województwa przyjął projekt uchwały Sejmiku Województwa, który przekazano pod obrady Sejmiku.

## **4. Wydanie postanowień Zarządu Województwa Podkarpackiego w sprawie:**

- uzgodnienia projektu miejscowego planu zagospodarowania przestrzennego części miejscowości Wadowice Dolne „Centrum”,
- zmiany wartości środków podlegających zwrotowi, których dotyczy postępowanie administracyjne wszczęte w sprawie zwrotu przez Fundację Pro Academia Narolense środków przeznaczonych na realizację programów finansowanych z udziałem środków europejskich przyznanych na podstawie umowy o dofinansowanie projektu w ramach osi priorytetowych I – VII Regionalnego Programu Operacyjnego Województwa Podkarpackiego na lata 2007 - 2013 – wersja: refundacja pn. „Rewitalizacja zespołu pałacowo-parkowego w Narolu na potrzeby międzynarodowego centrum artystycznego "Akademia Narolska".

## **5. Pozostałe tematy.**

- 1) Informacja na temat finansowania bieżącego utrzymania chodników przy drogach wojewódzkich.

### **Przedmiotem 29. posiedzenia Zarządu Województwa Podkarpackiego w dniu 18 lutego 2015 r. były następujące tematy:**

1. Informacja na temat projektów: „Trasy rowerowe w Polsce Wschodniej – województwo podkarpackie”, „Trasy rowerowe w Polsce Wschodniej – promocja”.
2. Informacja o stanie realizacji projektu „Sieć Szerokopasmowa Polski Wschodniej-województwo podkarpackie” realizowanego w ramach Programu Operacyjnego Rozwój Polski Wschodniej na lata 2007-2013.
3. Informacja o stanie realizacji projektu Budowa Centrum Wystawienniczo-Kongresowego Województwa Podkarpackiego.

### **Przedmiotem 30. posiedzenia Zarządu Województwa Podkarpackiego w dniu 24 lutego 2015 r. były następujące tematy:**

#### **1. Podjęcie uchwał Zarządu Województwa Podkarpackiego w sprawie:**

- zawarcia porozumienia restrukturyzacji Spółki „Przewozy Regionalne” Sp. z o.o.,
- zmiany zakresu rzeczowo-finansowego zadań realizowanych przez Departament Promocji i Współpracy Gospodarczej w ramach budżetu Województwa Podkarpackiego na 2015 r.,
- przyznania dotacji na realizację zadań publicznych Województwa Podkarpackiego w dziedzinie kultury fizycznej w 2015 roku,
- przyjęcia zakresu rzeczowo-finansowego zadań nadzorowanych przez Departament Ochrony Środowiska w ramach budżetu Województwa Podkarpackiego na 2015 r.,
- przyjęcia zakresu rzeczowo-finansowego zadań realizowanych przez Departament Rolnictwa, Geodezji i Gospodarki Mieniem w ramach budżetu Województwa Podkarpackiego na 2015 r.,
- przyjęcia zakresu rzeczowo-finansowego zadań realizowanych przez Wojewódzki Ośrodek Dokumentacji Geodezyjnej i Kartograficznej w Rzeszowie w ramach budżetu Województwa Podkarpackiego na 2015 r.,
- wyboru przedstawiciela Zarządu Województwa Podkarpackiego do składu Rady Społecznej Doradztwa Rolniczego,
- powołania członków Rady Społecznej Doradztwa Rolniczego działającej przy Podkarpackim Ośrodku Doradztwa Rolniczego w Boguchwale,
- realizacji Planu Działania na lata 2014-2015 dla Sekretariatu Regionalnego Krajowej Sieci Obszarów Wiejskich w Województwie Podkarpackim /3 uchwały/,
- przeprowadzenia kontroli w Wojewódzkiej Stacji Pogotowia Ratunkowego w Rzeszowie,
- przeprowadzenia kontroli w Wojewódzkim Ośrodku Terapii Uzależnień w Rzeszowie,

- powołania Rady Społecznej przy Specjalistycznym Psychiatrycznym Zespole Opieki Zdrowotnej im. prof. Antoniego Kępińskiego w Jarosławiu,
- powołania Rady Społecznej przy Wojewódzkim Szpitalu im. Św. Ojca Pio w Przemyślu,
- przyznania dotacji celowej dla Wojewódzkiego Podkarpackiego Szpitala Psychiatrycznego im. prof. Eugeniusza Brzezickiego w Żurawicy,
- przyznania dotacji celowej dla Specjalistycznego Psychiatrycznego Zespołu Opieki Zdrowotnej im. prof. Antoniego Kępińskiego w Jarosławiu,
- przyznania dotacji celowej dla Wojewódzkiego Szpitala Podkarpackiego im. Jana Pawła II w Krośnie,
- zatwierdzenia Sprawozdania okresowego Instytucji Zarządzającej RPO WP z realizacji Regionalnego Programu Operacyjnego Województwa Podkarpackiego na lata 2007-2013 za II półrocze 2014 r.,
- zwrotu części środków wypłaconych na realizację projektu nr RPPK.08.01.00-18-072/13 w ramach VIII osi priorytetowej „Pomoc Techniczna” Regionalnego Programu Operacyjnego Województwa Podkarpackiego na lata 2007-2013,
- przyjęcia stanowiska dotyczącego dalszego sposobu procedowania w zakresie projektu wybranego do dofinansowania Uchwałą Zarządu Województwa Podkarpackiego Nr 356/8441/14 z dnia 3 czerwca 2014 r. w sprawie dokonania oceny strategicznej i wyboru projektów do dofinansowania z Europejskiego Funduszu Rozwoju Regionalnego w ramach działania 1.1 Wsparcie kapitałowe przedsiębiorczości, Schemat B – Bezpośrednie dotacje inwestycyjne Regionalnego Programu Operacyjnego Województwa Podkarpackiego na lata 2007-2013 /2 uchwały/,
- wyrażenia zgody na dokonanie cesji wierzytelności z umowy o dofinansowanie projektu,
- zmian w budżecie Województwa Podkarpackiego na 2015 r. /2 uchwały/.

## **2. Wydanie postanowień Zarządu Województwa Podkarpackiego w sprawie:**

- uzgodnienia projektu zmiany Studium uwarunkowań i kierunków zagospodarowania przestrzennego gminy Boguchwała,
- uzgodnienia projektu Miejscowego Planu Zagospodarowania Przestrzennego w miejscowości Kielanówka i Raclawówka, gmina Boguchwała,
- uzgodnienia projektu Miejscowego Planu Zagospodarowania Przestrzennego „POTOCZKI”, obejmującego obszar położony w północno-wschodniej części miasta Przemyśla, na północ od ulicy Buszkowskiej,
- uzgodnienia projektu Miejscowego Planu Zagospodarowania Przestrzennego Nadole, Teodorówka 2,
- uzgodnienia projektu Miejscowego Planu Zagospodarowania Przestrzennego, obejmującego część terenów w obrębach Stare Baraki, Józefów oraz Zdziechowice Pierwsze w gminie Zaklików.

## **3. Wydanie decyzji Zarządu Województwa Podkarpackiego w sprawie zmiany decyzji Zarządu Województwa Podkarpackiego w Rzeszowie z dnia 21 października 2014 roku, znak: RG.II.2501.36.4.2014.AB w sprawie wygaszenia i ustanowienia trwałego zarządu.**

## **4. Pozostałe tematy.**

- 1) Wniosek o podjęcie decyzji w sprawie propozycji złożonej przez PZDW w Rzeszowie dotyczącej realizacji zadań budowy chodników w ciągach dróg wojewódzkich współfinansowanych z JST w 2015 roku.
- 2) Wniosek o podjęcie decyzji w sprawie propozycji złożonej przez PZDW w Rzeszowie dotyczącej realizacji zadań odnowy dróg wojewódzkich i remontów chodników w ciągach dróg wojewódzkich w 2015 roku.
- 3) Pismo dotyczące uwag do treści umowy wieloletniej o świadczenie usług publicznych w zakresie kolejowych przewozów pasażerskich z Przewozy Regionalne Sp. z o.o.

**Przedmiotem 31. posiedzenia Zarządu Województwa Podkarpackiego w dniu 25 lutego 2015 r. był następujący temat:**

**1. Podjęcie uchwał Zarządu Województwa Podkarpackiego w sprawie:**

- przyjęcia Listy rezerwowej Indykatywnego wykazu indywidualnych projektów kluczowych Województwa Podkarpackiego na lata 2007-2013 w ramach działania 1.4 Schemat A RPO WP,
- realokacji środków w ramach Regionalnego Programu Operacyjnego Województwa Podkarpackiego na lata 2007-2013 /2 uchwały/,
- zmiany uchwały Nr 350/8323/14 Zarządu Województwa Podkarpackiego w Rzeszowie z dnia 19 maja 2014 r. w sprawie przyjęcia Listy rezerwowej Indykatywnego wykazu indywidualnych projektów kluczowych Województwa Podkarpackiego na lata 2007-2013 w ramach działania 2.1 Schemat A RPO WP.

*Przedmiotowe zmiany uchwały polegają na:*

*1) usunięciu z ww. Listy rezerwowej następujących projektów:*

- a) Budowa drogi wojewódzkiej Nr 867 Sieniawa Hrebenne na obszarze województwa podkarpackiego, odcinek Prusie – granica województwa km 74+119 – 76+297 /w związku z planowanym dokonaniem wyboru do dofinansowania projektu realizowanego przez Podkarpacki Zarząd Dróg Wojewódzkich/,*
- b) Przebudowa ulicy Lwowskiej w Krośnie w ciągu drogi wojewódzkiej nr 991 od km 20+331 do km 20+942 /z uwagi na fakt, iż beneficjent nie podtrzymuje zainteresowania realizacją projektu/,*

*2) aktualizacji ww. Listy rezerwowej w zakresie kwot dofinansowania z EFRR w następujących projektach:*

- a) Budowa wschodniej obwodnicy miasta Brzozowa – w ciągu drogi wojewódzkiej Nr 886 Domaradz – Brzozów – Sanok, aktualna kwota EFRR 72,55 mln zł,*
- b) Rozbudowa Al. Gen. W. Sikorskiego, aktualna kwota EFRR 16,20 mln zł.*

- zmiany Indykatywnego wykazu indywidualnych projektów kluczowych Województwa Podkarpackiego na lata 2007-2013,
- wyrażenia zgody na zmiany w zakresie rzeczowym i zmiany terminów realizacji oraz zmiany decyzji o realizacji projektu własnego pn. „PSeAP – Podkarpacki System e-Administracji Publicznej”, nr RPPK.03.01.00-18-032/10, w ramach osi priorytetowych I – VII Regionalnego Programu Operacyjnego Województwa Podkarpackiego na lata 2007-2013 – wersja: zaliczka do 100% dotacji,

- wyrażenia zgody na zwiększenie kosztów kwalifikowanych oraz dofinansowania dla projektu kluczowego pn. „Nadbudowa bloku dziecięcego H1 na potrzeby Oddziału Onkohematologii Dzieci” - nr RPPK.05.02.00-18-001/14, realizowanego przez Szpital Wojewódzki nr 2 im. Św. Jadwigi Królowej w Rzeszowie w ramach osi priorytetowej V Infrastruktura publiczna, działanie 5.2 Infrastruktura ochrony zdrowia i pomocy społecznej, Schemat A – Infrastruktura ochrony zdrowia Regionalnego Programu Operacyjnego Województwa Podkarpackiego na lata 2007-2013,
- zmiany decyzji o realizacji indywidualnego projektu kluczowego-własnego w ramach osi priorytetowych I – VII Regionalnego Programu Operacyjnego Województwa Podkarpackiego na lata 2007-2013 – wersja: zaliczka do 100% dotacji,
- dokonania oceny strategicznej i wyboru indywidualnego projektu kluczowego pn. „Budowa drogi wojewódzkiej nr 867 Sieniawa - Hrebenne na obszarze województwa podkarpackiego, odcinek Prusie - granica województwa km 74+119 - 76+297” do dofinansowania z Europejskiego Funduszu Rozwoju Regionalnego w ramach osi priorytetowej II Infrastruktura techniczna, działanie 2.1 Infrastruktura komunikacyjna, schemat A - Drogi wojewódzkie, Regionalnego Programu Operacyjnego Województwa Podkarpackiego na lata 2007-2013.

**Przedmiotem 32. posiedzenia Zarządu Województwa Podkarpackiego w dniu 2 marca 2015 r. były następujące tematy:**

**1. Podjęcie uchwał Zarządu Województwa Podkarpackiego w sprawie:**

- zmian w budżecie Województwa Podkarpackiego na 2015 r.,
- wyrażenia zgody na dokonanie cesji wierzytelności z umowy o dofinansowanie projektu /2 uchwały/,
- przyjęcia stanowiska dotyczącego dalszego sposobu procedowania w zakresie projektu wybranego do dofinansowania Uchwałą Zarządu Województwa Podkarpackiego Nr 289/6929/13 z dnia 31 października 2013 r. w sprawie dokonania oceny strategicznej i wyboru projektów do dofinansowania z Europejskiego Funduszu Rozwoju Regionalnego w ramach działania 1.1 Wsparcie kapitałowe przedsiębiorczości, Schemat B – Bezpośrednie dotacje inwestycyjne Regionalnego Programu Operacyjnego Województwa Podkarpackiego na lata 2007-2013 /2 uchwały/,
- przyjęcia stanowiska dotyczącego dalszego sposobu procedowania w zakresie projektu wybranego do dofinansowania Uchwałą Zarządu Województwa Podkarpackiego Nr 282/5582/10 z dnia 21 maja 2010 r. w sprawie dokonania oceny strategicznej i wyboru projektów do dofinansowania z Europejskiego Funduszu Rozwoju Regionalnego w ramach działania 1.1 Wsparcie kapitałowe przedsiębiorczości, Schemat B – Bezpośrednie dotacje inwestycyjne Regionalnego Programu Operacyjnego Województwa Podkarpackiego na lata 2007-2013,
- przyjęcia stanowiska dotyczącego dalszego sposobu procedowania w zakresie projektu wybranego do dofinansowania Uchwałą Zarządu Województwa Podkarpackiego Nr 370/8857/14 z dnia 14 lipca 2014 r. w sprawie dokonania oceny strategicznej i wyboru projektów do dofinansowania z Europejskiego Funduszu Rozwoju Regionalnego w ramach działania 1.1 Wsparcie kapitałowe

przedsiębiorczości, Schemat B – Bezpośrednie dotacje inwestycyjne Regionalnego Programu Operacyjnego Województwa Podkarpackiego na lata 2007-2013,

- przyjęcia stanowiska dotyczącego nieosiągnięcia/nieosiągnięcia w pełni przez Beneficjentów wskaźnika rezultatu realizacji projektu R.100 - Przewidywana całkowita liczba bezpośrednio utworzonych miejsc pracy, RR.100.0.1 - Przewidywana całkowita liczba bezpośrednio utworzonych miejsc pracy dla kobiet oraz RR.100.0.2 - Przewidywana całkowita liczba bezpośrednio utworzonych miejsc pracy dla konkursu ogłoszonego w roku 2008 w ramach osi priorytetowej I Konkurencyjna i innowacyjna gospodarka, działania 1.1 Wsparcie kapitałowe przedsiębiorczości, Schemat B – Bezpośrednie dotacje inwestycyjne Regionalnego Programu Operacyjnego Województwa Podkarpackiego na lata 2007-2013,
- przyjęcia stanowiska dotyczącego nieosiągnięcia przez Beneficjentów wskaźników rezultatu realizacji projektu RR.8.2.1 – Zmiana przychodów ze sprzedaży i RR.8.2.2 – Zmiana przychodów ze sprzedaży prowadzonej na export dla konkursu ogłoszonego w roku 2008 w ramach osi priorytetowej I Konkurencyjna i innowacyjna gospodarka, działania 1.1 Wsparcie kapitałowe przedsiębiorczości, Schemat B – Bezpośrednie dotacje inwestycyjne Regionalnego Programu Operacyjnego Województwa Podkarpackiego na lata 2007-2013,
- przyjęcia stanowiska dotyczącego nieosiągnięcia przez Beneficjentów wskaźnika rezultatu realizacji projektu RR.8.2.3 - Zmiana zdolności produkcyjnych, dla konkursu ogłoszonego w roku 2008 w ramach osi priorytetowej I Konkurencyjna i innowacyjna gospodarka, działania 1.1 Wsparcie kapitałowe przedsiębiorczości, Schemat B – Bezpośrednie dotacje inwestycyjne Regionalnego Programu Operacyjnego Województwa Podkarpackiego na lata 2007-2013,
- przyjęcia stanowiska dotyczącego nieosiągnięcia przez Beneficjentów wskaźnika rezultatu realizacji projektu R.6.1.1 - Zmiana emisji głównych zanieczyszczeń powietrza: dwutlenku węgla, siarki, tlenu azotu, pyłów dwutlenku siarki, i/lub R.6.1.2 - Zmiana ilości wytwarzanych odpadów, i/lub R.6.1.3 - Zmiana ilości zużycia wody, i/lub R.7.4.2 - Zmiana energochłonności, i/lub R.7.4.3 - Zmiana materiałochłonności, dla konkursu ogłoszonego w roku 2008 w ramach osi priorytetowej I Konkurencyjna i innowacyjna gospodarka, działania 1.1 Wsparcie kapitałowe przedsiębiorczości, Schemat B – Bezpośrednie dotacje inwestycyjne Regionalnego Programu Operacyjnego Województwa Podkarpackiego na lata 2007-2013,
- przyjęcia stanowiska dotyczącego nieosiągnięcia przez Beneficjentów wskaźnika rezultatu realizacji projektu RR.8.2.7 - Liczba turystów korzystających z bazy noclegowej i/lub RR.8.2.8 - Liczba turystów korzystających z infrastruktury rekreacyjno-sportowej dla konkursu ogłoszonego w roku 2008 w ramach osi priorytetowej I Konkurencyjna i innowacyjna gospodarka, działania 1.1 Wsparcie kapitałowe przedsiębiorczości, Schemat B – Bezpośrednie dotacje inwestycyjne Regionalnego Programu Operacyjnego Województwa Podkarpackiego na lata 2007-2013,
- przyjęcia wyjaśnień Beneficjenta w zakresie braku utrzymania przez Beneficjenta w okresie trwałości wskaźnika rezultatu realizacji projektu: RR.8.2.20 Zmiana przychodów ze sprzedaży prowadzonej na rynek zagraniczny w projekcie nr RPPK.01.01.00-18-439/09 pn. „Wdrożenie zaawansowanych technologii produkcji wielkośrednicowych elementów stalowych rurociągów technologicznych



w firmie Inżynieria Rzeszów” dla konkursu ogłoszonego w roku 2009 w ramach osi priorytetowej I Konkurencyjna i innowacyjna gospodarka, działania 1.1 Wsparcie kapitałowe przedsiębiorczości, Schemat B – Bezpośrednie dotacje inwestycyjne Regionalnego Programu Operacyjnego Województwa Podkarpackiego na lata 2007-2013,

## **2. Pozostałe tematy.**

- 1) Informacja dla Zarządu Województwa Podkarpackiego – Instytucji Zarządzającej RPO WP na lata 2007-2013 w związku z toczącym się postępowaniem administracyjnym w sprawie zwrotu przez Pana Arkadiusza Kuca, prowadzącego działalność pod nazwą AREL Arkadiusz Kuc, środków przeznaczonych na realizację programów finansowanych z udziałem środków europejskich.

### **Przedmiotem 33. posiedzenia Zarządu Województwa Podkarpackiego w dniu 3 marca 2015 r. były następujące tematy:**

#### **1. Podjęcie uchwał Zarządu Województwa Podkarpackiego w sprawie:**

- przekazania Operatorowi trójczłonowego zespołu trakcyjnego z napędem elektrycznym do wykonywania kolejowych przewozów pasażerskich,
- wyrażenia zgody Dyrektorowi Podkarpackiego Zarządu Dróg Wojewódzkich w Rzeszowie na dokonanie czynności przekraczających zakres pełnomocnictwa /2 uchwały/,
- udzielenia pełnomocnictwa Dyrektorowi Podkarpackiego Zarządu Dróg Wojewódzkich w Rzeszowie /2 uchwały/,
- przyjęcia planu rzeczowo-finansowego Podkarpackiego Zarządu Dróg Wojewódzkich w Rzeszowie na 2015 r.,
- odwołania upoważnienia udzielonego Uchwałą Nr 76/1252/07 Zarządu Województwa Podkarpackiego w Rzeszowie z dnia 27 listopada 2007 r. w sprawie upoważnienia kierownika Oddziału w Departamencie Geodezji, Transportu i Gospodarki Mieniem,
- opinii do wniosku o wydanie decyzji o zezwoleniu na realizację inwestycji drogowej /6 uchwał/,
- wyrażenia opinii odnośnie projektu Regulaminu Organizacyjnego Filharmonii Podkarpackiej im. Artura Malawskiego w Rzeszowie,
- wyboru ofert i udzielenia dotacji w ramach otwartego konkursu ofert pn. „Wyprawy w świat teatru” na realizację zadań publicznych Województwa Podkarpackiego w zakresie kultury w 2015 roku,
- wyboru ofert i udzielenia dotacji w ramach otwartego konkursu ofert pn. „Tadeusz Kantor z Wielopola w Świat” na realizację zadań publicznych Województwa Podkarpackiego w zakresie kultury w 2015 roku,
- nie udzielenia dotacji na realizację zadań w ramach sportu kwalifikowanego w 2015 roku,
- przyznania stypendiów sportowych w 2015 roku,
- udzielenia stypendiów dla słuchaczy uczących się w szkołach oraz zakładach kształcenia nauczycieli prowadzonych przez Województwo Podkarpackie,

- zmiany uchwały w sprawie zatwierdzenia wniosku o dofinansowanie projektu systemowego pn. „Program stypendialny dla uczniów szczególnie uzdolnionych z terenu województwa podkarpackiego w roku szkolnym 2014/2015” realizowanego w ramach Programu Operacyjnego Kapitał Ludzki 2007-2013.

*Przedmiotowe zmiany uchwały dotyczą:*

- 1) *dostosowania budżetu 2014 r. do wydatków faktycznie poniesionych w tym roku,*
  - 2) *wprowadzenia do budżetu projektu dwóch podzadań w Zadaniu 5 Zarządzanie projektem, tj. Konferencja podsumowująca realizację projektu oraz Publikacja podsumowująca realizację projektu,*
  - 3) *zwiększenia liczby uczestników projektu z 1180 do 1226,*
  - 4) *ponownego oszacowania budżetu 2015 r. z uwzględnieniem oszczędności z 2014 r. oraz zmian w budżecie, o których mowa w pkt. 2 i 3.*
- ustalenia planów finansowych dochodów gromadzonych na wyodrębnionym rachunku oraz wydatków nimi finansowanych,
  - powołania Rady Zespołu Karpackich Parków Krajobrazowych w Krośnie,
  - przyjęcia zakresu rzeczowo-finansowego zadań budżetowych realizowanych przez Biuro Nadzoru Właścicielskiego i Analiz Ekonomicznych,
  - opracowania zakresu rzeczowo-finansowego zadań realizowanych przez Departament Programów Rozwoju Obszarów Wiejskich w ramach budżetu Województwa Podkarpackiego na 2015 r.,
  - realizacji Planu Działania na lata 2014-2015 dla Sekretariatu Regionalnego Krajowej Sieci Obszarów Wiejskich w Województwie Podkarpackim /2 uchwały/,
  - zmiany uchwały.

*Przedmiotowa zmiana dotyczy uchwały Nr 25/462/15 Zarządu Województwa Podkarpackiego w Rzeszowie z dnia 10 lutego 2015 r. w sprawie realizacji Planu Działania na lata 2014-2015 dla Sekretariatu Regionalnego Krajowej Sieci Obszarów Wiejskich w Województwie Podkarpackim i związana jest z organizacją jednej konferencji, a nie jak wcześniej planowano „Zespołu przedsięwzięć konferencyjnych dotyczących wzmocnienia działań innowacyjnych na rzecz zrównoważonego rozwoju obszarów wiejskich”.*

- przeznaczenia do sprzedaży w drodze piątych przetargów ustnych nieograniczonych nieruchomości położonych w miejscowości Potok, gmina Jedlicze, stanowiących własność Województwa Podkarpackiego,
- przeznaczenia do sprzedaży w drodze drugiego przetargu ustnego nieograniczonego nieruchomości zabudowanej położonej w Przemyślu przy ul. Monte Cassino,
- udzielenia upoważnienia,
- uznania celowości realizacji zadania publicznego pod nazwą „MŁODZI – MŁODYM. Nawracajcie się i wierzcie w Ewangelię” przez Stowarzyszenie „Tak Życiu” z Rzeszowa,
- ogłoszenia otwartego konkursu ofert na realizację w 2015 roku zadań z zakresu przeciwdziałania narkomanii określonych w Wojewódzkim Programie Przeciwdziałania Narkomanii na lata 2012-2016,

- przeprowadzenia konsultacji społecznych dotyczących zmian „Wojewódzkiego Programu Na Rzecz Wyrównywania Szans Osób Niepełnosprawnych i Przeciwdziałania Ich Wykluczeniu Społecznemu na lata 2008-2020”,
- zmiany Uchwały Nr 8/182/14 Zarządu Województwa Podkarpackiego w Rzeszowie z dnia 22 grudnia 2014 r. w sprawie ustalenia rocznego planu kontroli problemowych i sprawdzających prowadzonych przez pracowników Urzędu Marszałkowskiego Województwa Podkarpackiego w 2015 roku w wojewódzkich samorządowych jednostkach organizacyjnych,
- przyjęcia zakresu rzeczowo-finansowego zadań realizowanych przez Departament Społeczeństwa Informacyjnego w ramach budżetu Województwa Podkarpackiego na 2015 r.,
- udzielenia pełnomocnictwa /2 uchwały/,
- przyjęcia zakresu rzeczowo-finansowego zadań realizowanych przez Kancelarię Sejmiku w ramach budżetu Województwa Podkarpackiego na 2015 r.,
- przekazania wszelkich praw i obowiązków wynikających z „Umowy o przeniesienie autorskich praw majątkowych oraz umowy licencyjnej do utworów wytworzonych w ramach projektu PO KL”,
- przyjęcia zakresu rzeczowo-finansowego zadań budżetowych na 2015 r. realizowanych przez Wojewódzki Urząd Pracy w Rzeszowie,
- przyjęcia zakresu rzeczowo-finansowego zadań budżetowych na 2015 r. realizowanych przez Podkarpackie Biuro Planowania Przestrzennego w Rzeszowie,
- udzielenia pełnomocnictwa dyrektorowi Podkarpackiego Biura Planowania Przestrzennego w Rzeszowie,
- przyjęcia zakresu rzeczowo-finansowego zadań budżetowych na 2015 r. realizowanych przez Departament Rozwoju Regionalnego,
- zatwierdzenia kwartalnego zestawienia nieprawidłowości niepodlegających raportowaniu do Komisji Europejskiej,
- zmian składu osobowego Komitetu Monitorującego Regionalny Program Operacyjny Województwa Podkarpackiego na lata 2007-2013,
- przyjęcia Regionalnego Programu Operacyjnego Województwa Podkarpackiego na lata 2014-2020,
- przyznania dotacji dla Górskiego Ochotniczego Pogotowia Ratunkowego w Zakopanem – Grupy Regionalnej Górskiego Ochotniczego Pogotowia Ratunkowego – Grupy Bieszczadzkiej z siedzibą w Sanoku na zadania z zakresu ratownictwa górskiego,
- zakresu rzeczowo-finansowego zadań realizowanych przez Departament Organizacyjno - Prawny w ramach budżetu Województwa Podkarpackiego na 2015 r.,
- zmian w budżecie Województwa Podkarpackiego na 2015 r.,
- upoważnienia do zaciągnięcia zobowiązań,
- zlecenia działań promocyjnych Województwa Podkarpackiego,
- powołania Komisji konkursowej w celu opiniowania ofert na realizację zadań publicznych w dziedzinie kultury fizycznej w 2015 roku,
- przyznania nagród Województwa Podkarpackiego w dziedzinie sportu.

## **2. Przyjęcie projektów uchwał Sejmiku Województwa Podkarpackiego.**

Zarząd Województwa przyjął 2 projekty uchwały Sejmiku Województwa, który przekazano pod obrady Sejmiku.

## **3. Wydanie postanowień Zarządu Województwa Podkarpackiego w sprawie:**

- wstrzymania w całości wykonania decyzji Zarządu Województwa Podkarpackiego w Rzeszowie RPPKI.IZ.UMWPK\_00470/14/02 z dnia 13 stycznia 2015 r. uchylającej w całości decyzję Zarządu Województwa Podkarpackiego nr RPPKI.IZ.UMWPK\_00470/14/01 z dnia 17 czerwca 2014 r.,
- uzgodnienia projektu zmiany Nr 2 Studium uwarunkowań i kierunków zagospodarowania przestrzennego Gminy Przemyśl,
- uzgodnienia projektu zmiany Studium uwarunkowań i kierunków zagospodarowania przestrzennego Dębica 2010, obszaru położonego w rejonie ul. Saperów w Dębicy,
- uzgodnienia projektu zmiany Studium uwarunkowań i kierunków zagospodarowania przestrzennego Dębica - 2010, obszaru położonego w rejonie ul. Świętosława w Dębicy,
- uzgodnienia projektu XIV zmiany Studium uwarunkowań i kierunków zagospodarowania przestrzennego gminy Ostrów,
- uzgodnienia projektu Miejscowego Planu Zagospodarowania Przestrzennego położonego w rejonie ul. Świętosława w Dębicy,
- uzgodnienia projektu zmiany Miejscowego Planu Zagospodarowania Przestrzennego nr 1/2003 terenu usług publicznych miejskich komunalnych administracji, oświaty, sportu, mieszkalnictwa oraz komunikacji w rejonie ulic T. Kościuszki, Kosynierów Raclawickich, Rzeczej w Dębicy,
- uzgodnienia projektu Miejscowego Planu Zagospodarowania Przestrzennego miasta Jasła dla obszaru „WARZYCE I Nr 70”,
- uzgodnienia projektu zmiany Miejscowego Planu Zagospodarowania Przestrzennego „Jedlicze IV” w mieście Jedlicze,
- uzgodnienia projektu zmiany Miejscowego Planu Zagospodarowania Przestrzennego Nr 8/1/2010 w Ropczycach przy ul. Przemysłowej.

### **Pozostałe tematy.**

- 1) Informacja dotycząca obrotu nieruchomościami pozostającymi w zasobie wojewódzkim za 2014 rok.
- 2) Wnioski o dokonanie zmian w wykazie przedsięwzięć stanowiącym załącznik nr 2 do Wieloletniej Prognozy Finansowej Województwa Podkarpackiego.

### **Przedmiotem 34. posiedzenia Zarządu Województwa Podkarpackiego w dniu 10 marca 2015 r. były następujące tematy:**

#### **1. Podjęcie uchwał Zarządu Województwa Podkarpackiego w sprawie:**

- wyrażenia zgody Dyrektorowi Podkarpackiego Zarządu Dróg Wojewódzkich w Rzeszowie na dokonanie czynności przekraczających zakres pełnomocnictwa /3 uchwały/,

- zmiany zakresu rzeczowo-finansowego zadań realizowanych przez Departament Promocji i Współpracy Gospodarczej w ramach budżetu Województwa Podkarpackiego na 2015 r.,
- udzielenia pełnomocnictwa dyrektorowi Pedagogicznej Biblioteki Wojewódzkiej im. Józefa Gwalberta Pawlikowskiego w Przemyślu,
- powołania komisji konkursowej w celu przeprowadzenia konkursu na kandydata na stanowisko dyrektora Medyczno-Społecznego Centrum Kształcenia Zawodowego i Ustawicznego w Stalowej Woli,
- powołania komisji konkursowej w celu przeprowadzenia konkursu na kandydata na stanowisko dyrektora Medyczno-Społecznego Centrum Kształcenia Zawodowego i Ustawicznego w Łańcucie,
- powołania komisji konkursowej w celu przeprowadzenia konkursu na kandydata na stanowisko dyrektora Medyczno-Społecznego Centrum Kształcenia Zawodowego i Ustawicznego w Przemyślu,
- powołania komisji konkursowej w celu przeprowadzenia konkursu na kandydata na stanowisko dyrektora Medyczno-Społecznego Centrum Kształcenia Zawodowego i Ustawicznego w Sanoku,
- powołania komisji konkursowej w celu przeprowadzenia konkursu na kandydata na stanowisko dyrektora Medyczno-Społecznego Centrum Kształcenia Zawodowego i Ustawicznego w Jaśle,
- powołania komisji konkursowej w celu przeprowadzenia konkursu na kandydata na stanowisko dyrektora Medyczno-Społecznego Centrum Kształcenia Zawodowego i Ustawicznego w Mielcu,
- powołania komisji konkursowej w celu przeprowadzenia konkursu na kandydata na stanowisko dyrektora Medyczno-Społecznego Centrum Kształcenia Zawodowego i Ustawicznego w Rzeszowie,
- przyznania dotacji na realizację zadań publicznych Województwa Podkarpackiego w dziedzinie kultury fizycznej w 2015 roku,
- zatwierdzenia zmian cennika usług Podkarpackiego Ośrodka Doradztwa Rolniczego w Boguchwale,
- realizacji zadania publicznego pod nazwą „Punkt Informacji i Pomocy,” przez Stowarzyszenie Wspierania Zasobów Ludzkich „Nowy Horyzont” z Rzeszowa,
- przyjęcia Zasad przyznawania Znak promocyjnego Ekonomii Społecznej „Zakup prospołeczny” oraz powołania Podkarpackiej Kapituły Certyfikującej podmioty Znak promocyjnym Ekonomii Społecznej „Zakup prospołeczny”,
- wyrażenia zgody dla Wojewódzkiej Stacji Pogotowia Ratunkowego w Rzeszowie na sprzedaż samochodów,
- przyznania dotacji celowej dla Wojewódzkiego Podkarpackiego Szpitala Psychiatrycznego im. prof. Eugeniusza Brzezickiego w Żurawicy,
- zmiany w składzie Rady Społecznej przy Wojewódzkim Podkarpackim Szpitalu Psychiatrycznym im. prof. Eugeniusza Brzezickiego w Żurawicy oraz dokonania zmiany w uchwale w sprawie powołania tej Rady,
- ogłoszenia konkursu na stanowisko zastępcy dyrektora do spraw leczenia Obwodu Lecznictwa Kolejowego w Przemyślu Samodzielnego Publicznego Zakładu Opieki Zdrowotnej,
- wyznaczenia przedstawicieli do składu komisji konkursowej, która przeprowadzi konkurs na stanowisko zastępcy dyrektora ds. leczenia Wojewódzkiego Podkarpackiego Szpitala Psychiatrycznego im. prof. Eugeniusza Brzezickiego w Żurawicy oraz wyznaczenia przewodniczącego tej komisji,

- powołania komisji konkursowej do przeprowadzenia konkursu na stanowisko zastępcy dyrektora ds. lecznictwa Wojewódzkiego Podkarpackiego Szpitala Psychiatrycznego im. prof. Eugeniusza Brzezickiego w Żurawicy,
- przyjęcia stanowiska,
- przyjęcia harmonogramu naborów wniosków w roku 2015 o dofinansowanie projektu w trybie konkursowym dla Regionalnego Programu Operacyjnego Województwa Podkarpackiego na lata 2014-2020,
- zmiany zakresu rzeczowo-finansowego zadań realizowanych przez Departament Wspierania Przedsiębiorczości w ramach budżetu Województwa Podkarpackiego na 2015 rok,
- zmiany Uchwały Nr 356/8441/14 z dnia 3 czerwca 2014 r. w sprawie dokonania oceny strategicznej i wyboru projektów do dofinansowania z Europejskiego Funduszu Rozwoju Regionalnego w ramach działania 1.1 Wsparcie kapitałowe przedsiębiorczości Schemat B Bezpośrednie dotacje inwestycyjne Regionalnego Programu Operacyjnego Województwa Podkarpackiego na lata 2007-2013.

*Przedmiotowa zmiana dotyczy skreślenia pozycji nr 77, 175, 243 i 251 w Załączniku Nr 3 do ww. uchwały oraz odstąpienia od dofinansowania projektów i podpisania Umowy o dofinansowanie następujących firm:*

- a) *SIPEKO Sp. z o.o. realizującej projekt pn. „Wdrożenie technologii produkcji regranulatów w firmie SIPEKO” nr - WND-RPPK.01.01.00-18-479/13;*
  - b) *Pamap Sp. z o.o. realizującej projekt pn. „Dywersyfikacja działalności firmy Pamap Sp. z o.o. poprzez wdrożenie kompleksowych usług projektowych i budowlanych” nr - WND-RPPK.01.01.00-18-378/13;*
  - c) *KOMEXIM Sp. z o.o. realizującej projekt pn. „Wzmocnienie konkurencyjności KOMEXIM Sp. z o.o. poprzez zakup miksera planetarnego do innowacyjnej w skali kraju produkcji ciekłego elastomeru silikonowego do formowania wtryskowego” nr - WND-RPPK.01.01.00-18-481/13;*
  - d) *Jerzy Kowenzowski TEGA Przedsiębiorstwo Produkcji Handlu i Usług EXPORT-IMPORT realizującego projekt pn. „Wdrożenie do produkcji innowacyjnych produktów w firmie Jerzy Kowenzowski Tega PPHiU Export-Import” nr - WND-RPPK.01.01.00-18-384/13.*
- zmiany Uchwały Nr 356/8441/14 z dnia 3 czerwca 2014 r. z późn. zm. w sprawie dokonania oceny strategicznej i wyboru projektów do dofinansowania z Europejskiego Funduszu Rozwoju Regionalnego w ramach osi priorytetowej I Konkurencyjna i Innowacyjna gospodarka działania 1.1 Wsparcie kapitałowe przedsiębiorczości Schemat B - Bezpośrednie dotacje inwestycyjne Regionalnego Programu Operacyjnego Województwa Podkarpackiego na lata 2007-2013.

*Przedmiotowa zmiana dotyczy skreślenia pozycji nr 181 w załączniku nr 3 do ww. uchwały oraz rozwiązania Umowy o dofinansowanie projektu pn. „Wzrost konkurencyjności BLS JT Sp. z o.o. poprzez zakup innowacyjnej kabiny lakierniczej” nr UDA-RPPK.01.01.00-18-541/13-00, zawartej z „Blacharstwo Lakiernictwo Samochodowe Jan Tyśnicki Spółka z ograniczoną odpowiedzialnością”; ul. Przemysłowa 4A, 36-040 Boguchwała.*

- zmiany Uchwały Nr 356/8441/14 z dnia 3 czerwca 2014 r. z późn. zm. w sprawie dokonania oceny strategicznej i wyboru projektów do dofinansowania

z Europejskiego Funduszu Rozwoju Regionalnego w ramach osi priorytetowej I Konkurencyjna i Innowacyjna gospodarka działania 1.1 Wsparcie kapitałowe przedsiębiorczości Schemat B - Bezpośrednie dotacje inwestycyjne Regionalnego Programu Operacyjnego Województwa Podkarpackiego na lata 2007-2013.

*Przedmiotowa zmiana dotyczy skreślenia pozycji nr 138 w załączniku nr 3 do ww. uchwały oraz rozwiązania Umowy o dofinansowanie projektu pn. „Wzrost konkurencyjności przedsiębiorstwa poprzez zakup innowacyjnych maszyn i urządzeń blacharskich” nr UDA-RPPK.01.01.00-18-544/13-00, zawartej z przedsiębiorstwem Usługi blacharstwo i lakiernictwo samochodowe Jan Tyśnicki, ul. Przemysłowa 4A, 36-040 Boguchwała.*

- zmiany Uchwały Nr 356/8441/14 z dnia 3 czerwca 2014 r. w sprawie dokonania oceny strategicznej i wyboru projektów do dofinansowania z Europejskiego Funduszu Rozwoju Regionalnego w ramach działania 1.1 Wsparcie kapitałowe przedsiębiorczości Schemat B Bezpośrednie dotacje inwestycyjne Regionalnego Programu Operacyjnego Województwa Podkarpackiego na lata 2007-2013.

*Przedmiotowa zmiana uchwały dotyczy rozwiązania Umowy o dofinansowanie projektu pn. „Wzrost konkurencyjności WUCH „PZL-DĘBICA” S.A. na rynku międzynarodowym, dzięki inwestycji prowadzącej do uruchomienia pierwszej w Polsce produkcji wymienników płaszczowo-płytowych” nr UDA-RPPK.01.01.00-18-504/13-00, zawartej z WYTWÓRNIĄ URZĄDZEŃ CHŁODNICZYCH „PZL-DĘBICA” SPÓŁKA AKCYJNA, ul. Metalowców 25, 39-200 Dębica.*

- przyjęcia stanowiska dotyczącego dalszego sposobu procedowania w zakresie projektu wybranego do dofinansowania Uchwałą Zarządu Województwa Podkarpackiego Nr 289/6929/13 z dnia 31 października 2013 r. w sprawie dokonania oceny strategicznej i wyboru projektów do dofinansowania z Europejskiego Funduszu Rozwoju Regionalnego w ramach działania 1.1 Wsparcie kapitałowe przedsiębiorczości, Schemat B – Bezpośrednie dotacje inwestycyjne Regionalnego Programu Operacyjnego Województwa Podkarpackiego na lata 2007-2013 /3 uchwały/,
- przyjęcia stanowiska dotyczącego poszerzenia zakresu rzeczowego, zwiększenia dofinansowania oraz przesunięcia terminu zakończenia realizacji projektu kluczowego pn. „Regionalne Centrum Edukacji Zawodowej i Nowoczesnych Technologii w Strzyżowie” realizowanego w ramach Regionalnego Programu Operacyjnego Województwa Podkarpackiego na lata 2007-2013,
- zmian w budżecie Województwa Podkarpackiego na 2015 r.,
- udzielenia pełnomocnictwa.

## **2. Przyjęcie projektów uchwał Sejmiku Województwa Podkarpackiego.**

Zarząd Województwa przyjął 19 projektów uchwał Sejmiku Województwa, które przekazano pod obrady Sejmiku.

## **3. Wydanie decyzji Zarządu Województwa Podkarpackiego w sprawie ustanowienia trwałego zarządu na nieruchomościach stanowiących własność**

Województwa Podkarpackiego, na rzecz Podkarpackiego Zarządu Dróg Wojewódzkich w Rzeszowie /3 decyzje/.

- 4. Wydanie postanowienia Zarządu Województwa Podkarpackiego** o zleceniu przeprowadzenia postępowania dowodowego jednemu z członków Zarządu Województwa Podkarpackiego w postępowaniu w przedmiocie zwrotu przez Pana Arkadiusza Kuca, prowadzącego działalność pod nazwą AREL Arkadiusz Kuc środków przeznaczonych na realizację programów finansowanych z udziałem środków europejskich przyznanych na podstawie umowy o dofinansowanie projektu pn.: „Poprawa konkurencyjności przedsiębiorstwa poprzez inwestycje w branżę turystyczną” nr UDA-RPPK.01.01.00-18-831/09-00 z dnia 29 października 2010 r., /z późn. zm./.

### **3. Pozostałe tematy.**

- 1) Ocena stanu przygotowania i realizacji inwestycji przeciwpowodziowych na terenie województwa podkarpackiego.
- 2) Informacja o realizacji projektu „Sieć Centrów Obsługi Inwestorów i Eksporterów (COIE)” w województwie podkarpackim.
- 3) Informacja na temat przyjęcia Regionalnego Programu Operacyjnego Województwa Podkarpackiego na lata 2014-2020.
- 4) Zestawienie wniosków złożonych przez Departamenty Urzędu do zmian w budżecie Województwa Podkarpackiego na 2015 r. na sesję Sejmiku Województwa w miesiącu marcu br.- wynikające ze zmian WPF oraz decyzji MF.
- 5) Zestawienie wniosków o zwiększenie planu wydatków złożonych do Departamentu Budżetu i Finansów przez Departament Kultury i Ochrony Dziedzictwa Narodowego - wkłady własne do projektów współfinansowanych przez podmioty zewnętrzne.
- 6) Zestawienie wniosków złożonych przez Departamenty Urzędu do zmian w budżecie Województwa Podkarpackiego na 2015 r. - do decyzji Zarządu Województwa.
- 7) Propozycje oprocentowania lokaty bankowej wg kwotowań na dzień 10 marca 2015 r. na okres 91 dni, tj. od 10.03.2015 r. – 09.06.2015 r.
- 8) Informacja dotycząca zakończenia I etapu prac Zespołu ds. optymalizacji rozkładów jazdy i inwestycji towarzyszących poprawie oferty przewozowej, w tym propozycji uruchomienia dodatkowych połączeń kolejowych.

### **Przedmiotem 35. posiedzenia Zarządu Województwa Podkarpackiego w dniu 17 marca 2015 r. były następujące tematy:**

#### **1. Podjęcie uchwał Zarządu Województwa Podkarpackiego w sprawie:**

- opinii do wniosku o wydanie decyzji o zezwoleniu na realizację inwestycji drogowej /4 uchwały/,
- wyrażenia zgody na podpisanie porozumienia z Gminą Miastem Rzeszów w sprawie udostępnienia powierzchni wystawienniczej na targach Air Cargo Monachium 2015,



- zgody na przekazanie przez Muzeum Narodowe Ziemi Przemyskiej w Przemyśle mebli autorstwa F. Hochstima w depozyt Kurii Metropolitalnej Obrządku Greckokatolickiego w Przemyśle,
- powołania Rady Muzeum przy Muzeum Kultury Ludowej w Kolbuszowej,
- przyjęcia planu dofinansowania form doskonalenia zawodowego nauczycieli na rok 2015,
- zmiany Uchwały Zarządu Województwa Podkarpackiego.

*Przedmiotowe zmiany dotyczą Uchwały Nr 33/603/15 Zarządu Województwa Podkarpackiego z dnia 3 marca 2015 r. w sprawie przyznania stypendiów sportowych w 2015 roku. Polegają ona na:*

- a) zmianie kwot stypendium dla dwójki zawodników,*
- b) korekcie nazwisk stypendystów w badmintonie, łyżwiarstwie szybkim i sumo.*

- powołania Rady Zespołu Parków Krajobrazowych w Przemyśle,
- realizacji Planu Działania na lata 2014-2015 dla Sekretariatu Regionalnego Krajowej Sieci Obszarów Wiejskich w Województwie Podkarpackim /2 uchwały/,
- udzielenia pełnomocnictwa /6 uchwał/,
- przeprowadzenia konsultacji projektu Uchwały Sejmiku Województwa Podkarpackiego dotyczącej zmiany Uchwały Nr V/88/15 Sejmiku Województwa Podkarpackiego z dnia 23 lutego 2015 r. w sprawie określenia ogólnej powierzchni przeznaczonej pod uprawy maku i konopi włóknistych oraz rejonizacji tych upraw w roku 2015 w województwie podkarpackim,
- zatwierdzenia sprawozdania z realizacji Programu Działalności Podkarpackiego Ośrodka Doradztwa Rolniczego w Boguchwale za 2014 rok,
- zatwierdzenia zmian w Programie Działalności Podkarpackiego Ośrodka Doradztwa Rolniczego w Boguchwale na 2015 rok,
- ogłoszenia otwartego konkursu ofert na realizację w 2015 roku zadań z zakresu przeciwdziałania przemocy w rodzinie określonych w Wojewódzkim Programie Przeciwdziałania Przemocy w Rodzinie na lata 2014 – 2020,
- otwartego konkursu ofert na realizację w 2015 roku zadań z zakresu profilaktyki i rozwiązywania problemów alkoholowych określonych w Wojewódzkim Programie Profilaktyki i Rozwiązywania Problemów Alkoholowych na lata 2014 – 2020,
- ogłoszenia otwartego konkursu ofert na dofinansowanie w 2015 roku zadań z zakresu pomocy społecznej,
- wyrażenia zgody dla Wojewódzkiego Szpitala Specjalistycznego im. Fryderyka Chopina w Rzeszowie na zakup aparatury i sprzętu medycznego,
- wyrażenia zgody dla Wojewódzkiego Szpitala Specjalistycznego im. Fryderyka Chopina w Rzeszowie na przyjęcie darowizny aparatury i sprzętu medycznego,
- wyrażenia zgody dla Szpitala Wojewódzkiego Nr 2 im. Św. Jadwigi Królowej w Rzeszowie na zakup aparatury i sprzętu medycznego,
- zmiany Uchwały Nr 25/484/15 w sprawie przyjęcia zakresu rzeczowo - finansowego zadań budżetowych realizowanych przez Departament Zarządzania Regionalnym Programem Operacyjnym w ramach budżetu Województwa Podkarpackiego na 2015 r.

*Przedmiotowa zmiana uchwały podyktowana jest zatwierdzeniem przez Sejmik Województwa Podkarpackiego realizacji przez ww. Departament projektu*

własnego pn. „Wsparcie realizacji RPO WP poprzez działania o charakterze informacyjno – promocyjnym w 2015 roku wraz z otwarciem perspektywy finansowej 2014-2020” w ramach Pomocy Technicznej RPO WP na lata 2007-2013.

- wyrażenia zgody na dokonanie cesji wierzytelności z umowy o dofinansowanie projektu /2 uchwały/,
- przyjęcia stanowiska dotyczącego dalszego sposobu procedowania w zakresie projektu wybranego do dofinansowania Uchwałą Zarządu Województwa Podkarpackiego Nr 289/6929/13 z dnia 31 października 2013 r. w sprawie dokonania oceny strategicznej i wyboru projektów do dofinansowania z Europejskiego Funduszu Rozwoju Regionalnego w ramach działania 1.1 Wsparcie kapitałowe przedsiębiorczości, Schemat B – Bezpośrednie dotacje inwestycyjne Regionalnego Programu Operacyjnego Województwa Podkarpackiego na lata 2007-2013,
- zmiany Uchwały Nr 356/8441/14 z dnia 3 czerwca 2014 r. w sprawie dokonania oceny strategicznej i wyboru projektów do dofinansowania z Europejskiego Funduszu Rozwoju Regionalnego w ramach działania 1.1 Wsparcie kapitałowe przedsiębiorczości Schemat B – Bezpośrednie dotacje inwestycyjne Regionalnego Programu Operacyjnego Województwa Podkarpackiego na lata 2007-2013.

*Przedmiotowa zmiana polega na skreśleniu pozycji nr 27 i 227 w Załączniku Nr 3 do ww. uchwały oraz odstąpieniu od dofinansowania projektów i podpisania Umowy o dofinansowanie następujących firm:*

- 1) Euroterm Sp. z o. o. Spółka komandytowa realizującej projekt pn. „Rozszerzenie zakresu działania przedsiębiorstwa poprzez zakup mobilnego centrum diagnostycznego” nr - WND-RPPK.01.01.00-18-621/13;
- 2) BARTEK-Uslugi Transportowe i Budowlane Iwona Możejko realizującej projekt pn. „Rozwój firmy "Bartek" w wyniku zakupu innowacyjnych maszyn i nowych aktywności rynkowych” nr - WND-RPPK.01.01.00-18-449/13.

- zmiany Uchwały Nr 356/8441/14 z dnia 3 czerwca 2014 r. z późn. zm. w sprawie dokonania oceny strategicznej i wyboru projektów do dofinansowania z Europejskiego Funduszu Rozwoju Regionalnego w ramach osi priorytetowej I Konkurencyjna i Innowacyjna gospodarka działania 1.1 Wsparcie kapitałowe przedsiębiorczości Schemat B – Bezpośrednie dotacje inwestycyjne Regionalnego Programu Operacyjnego Województwa Podkarpackiego na lata 2007-2013.

*Przedmiotowa zmiana polega na skreśleniu pozycji nr 99 w Załączniku Nr 3 do ww. uchwały oraz rozwiązaniu Umowy o dofinansowanie projektu pn. „Wprowadzenie nowej usługi w firmie Solartime sp. z o. o. poprzez zakup nowych maszyn do wkręcania fundamentów stalowych dla konstrukcji elektrowni fotowoltaicznych” nr UDA-RPPK.01.01.00-18-513/13-00, zawartej z "SOLARTIME" Sp. z o. o., Miłocin 284, 36-062 Zaczernie.*

- przyjęcia stanowiska dotyczącego dalszego sposobu procedowania w zakresie projektu wybranego do dofinansowania Uchwałą Zarządu Województwa Podkarpackiego Nr 356/8441/14 z dnia 3 czerwca 2014 r. w sprawie dokonania oceny strategicznej i wyboru projektów do dofinansowania z Europejskiego

Funduszu Rozwoju Regionalnego w ramach działania 1.1 Wsparcie kapitałowe przedsiębiorczości, Schemat B – Bezpośrednie dotacje inwestycyjne Regionalnego Programu Operacyjnego Województwa Podkarpackiego na lata 2007-2013 /2 uchwały/,

- przyjęcia stanowiska dotyczącego dalszego sposobu procedowania w zakresie projektu wybranego do dofinansowania Uchwałą Zarządu Województwa Podkarpackiego Nr 370/8857/14 z dnia 14 lipca 2014 r. w sprawie dokonania oceny strategicznej i wyboru projektów do dofinansowania z Europejskiego Funduszu Rozwoju Regionalnego w ramach działania 1.1 Wsparcie kapitałowe przedsiębiorczości, Schemat B – Bezpośrednie dotacje inwestycyjne Regionalnego Programu Operacyjnego Województwa Podkarpackiego na lata 2007-2013,
- przyjęcia stanowiska dotyczącego dalszego sposobu procedowania w zakresie projektu wybranego do dofinansowania Uchwałą Zarządu Województwa Podkarpackiego Nr 396/9417/14 z dnia 17 września 2014 r. w sprawie dokonania oceny strategicznej i wyboru projektów do dofinansowania z Europejskiego Funduszu Rozwoju Regionalnego w ramach działania 1.1 Wsparcie kapitałowe przedsiębiorczości, Schemat B – Bezpośrednie dotacje inwestycyjne Regionalnego Programu Operacyjnego Województwa Podkarpackiego na lata 2007-2013 /2 uchwały/,
- wydłużenia terminu do zawarcia umów o dofinansowanie z Wnioskodawcami, których projekty zostały wybrane do dofinansowania Uchwałą Zarządu Województwa Podkarpackiego Nr 289/6929/13 z dnia 31 października 2013 r. w sprawie dokonania oceny strategicznej i wyboru projektów do dofinansowania z Europejskiego Funduszu Rozwoju Regionalnego w ramach Działania 1.1 Wsparcie kapitałowe przedsiębiorczości, Schemat B – Bezpośrednie dotacje inwestycyjne Regionalnego Programu Operacyjnego Województwa Podkarpackiego na lata 2007-2013,
- wydłużenia terminu do zawarcia umów o dofinansowanie z Wnioskodawcami, których projekty zostały wybrane do dofinansowania Uchwałą Zarządu Województwa Podkarpackiego Nr 356/8441/14 z dnia 3 czerwca 2014 r. w sprawie dokonania oceny strategicznej i wyboru projektów do dofinansowania z Europejskiego Funduszu Rozwoju Regionalnego w ramach Działania 1.1 Wsparcie kapitałowe przedsiębiorczości, Schemat B – Bezpośrednie dotacje inwestycyjne Regionalnego Programu Operacyjnego Województwa Podkarpackiego na lata 2007-2013, Uchwałą Zarządu Województwa Podkarpackiego Nr 370/8857/14 z dnia 14 lipca 2014 r. w sprawie wyboru projektów z listy rezerwowej do dofinansowania z Europejskiego Funduszu Rozwoju Regionalnego w ramach osi priorytetowej I Konkurencyjna i Innowacyjna Gospodarka, działania 1.1 Wsparcie kapitałowe przedsiębiorczości, Schemat B – Bezpośrednie dotacje inwestycyjne Regionalnego Programu Operacyjnego Województwa Podkarpackiego na lata 2007-2013 oraz w sprawie zmiany Uchwały Nr 356/8441/14 Zarządu Województwa Podkarpackiego w Rzeszowie z dnia 3 czerwca 2014 r. oraz Uchwałą Zarządu Województwa Podkarpackiego Nr 396/9417/14 z dnia 17 września 2014 r. w sprawie wyboru projektów z listy rezerwowej do dofinansowania z Europejskiego Funduszu Rozwoju Regionalnego w ramach osi priorytetowej I Konkurencyjna i Innowacyjna Gospodarka, działania 1.1 Wsparcie kapitałowe przedsiębiorczości, Schemat B – Bezpośrednie dotacje inwestycyjne Regionalnego Programu Operacyjnego Województwa Podkarpackiego na lata 2007-2013 oraz w sprawie zmiany

Uchwały Nr 356/8441/14 Zarządu Województwa Podkarpackiego w Rzeszowie z dnia 3 czerwca 2014 r.,

- wyjaśnień Beneficjenta w zakresie nieosiągnięcia wskaźników rezultatu realizacji projektu w projekcie nr RPPK.01.03.00-18-015/10 pn. „Wzrost potencjału innowacyjnego na Podkarpaciu poprzez realizację projektu badawczego w dziedzinie turystyki i rekreacji przez CDG Sp. z o.o.” dla konkursu ogłoszonego w roku 2010 w ramach osi priorytetowej I Konkurencyjna i innowacyjna gospodarka, działania 1.3 Regionalny system innowacji, Regionalnego Programu Operacyjnego Województwa Podkarpackiego na lata 2007-2013,
- zmian w budżecie Województwa Podkarpackiego na 2015 r.,
- zgody na zawarcie umowy dotacyjnej,
- przyjęcia Tabeli wdrażania rekomendacji badania ewaluacyjnego /2 uchwały/,
- zaopiniowania wniosku upoważnionej przez Województwo Podkarpackie Pani Patrycji Wysockiej reprezentującej EXPANDO Sp. z o.o., ul. Śląska 21, 81-391 Gdynia,
- zmiany wzorów Aneksów do Istotnych Postanowień Umów związanych z realizacją Projektu „Podkarpacki System Informacji Medycznej” „PSIM”,
- zmiany uchwały 310/7437/14 Zarządu Województwa Podkarpackiego w Rzeszowie z dnia 14 stycznia 2014 r. w sprawie udzielenia pełnomocnictwa.

*Przedmiotowa zmiana uchwały podyktowana jest wymianą dowodu osobistego przez jedną z osób, której udzielono pełnomocnictwa w związku z realizacją projektu „Sieć szerokopasmowa Polski Wschodniej – województwo podkarpackie, tj. przez Pana Bogdana Galusa.*

- zmiany uchwały 343/8169/14 Zarządu Województwa Podkarpackiego w Rzeszowie z dnia 29 kwietnia 2014 r. w sprawie udzielenia pełnomocnictwa.

*Przedmiotowa zmiana uchwały podyktowana jest wymianą dowodu osobistego przez jedną z osób, której udzielono pełnomocnictwa w związku z realizacją projektu „Sieć szerokopasmowa Polski Wschodniej – województwo podkarpackie, tj. przez Pana Bogdana Galusa.*

- przyjęcia stanowiska Zarządu Województwa Podkarpackiego w Rzeszowie w sprawie opłat za zajęcie terenów dróg publicznych na czas realizacji inwestycji pn. „Sieć szerokopasmowa Polski Wschodniej – województwo podkarpackie”,
- wyznaczenia przedstawicieli do składu komisji konkursowej, która przeprowadzi konkurs na stanowisko dyrektora Wojewódzkiego Szpitala im. Św. Ojca Pio w Przemyślu oraz wyznaczenia przewodniczącego tej komisji,
- powołania komisji konkursowej do przeprowadzenia konkursu na stanowisko dyrektora Wojewódzkiego Szpitala im. Św. Ojca Pio w Przemyślu.

## **2. Przyjęcie projektów uchwał Sejmiku Województwa Podkarpackiego.**

Zarząd Województwa przyjął 9 projektów uchwał Sejmiku Województwa, które przekazano pod obrady Sejmiku.

**3. Wydanie decyzji Zarządu Województwa Podkarpackiego** w sprawie ustanowienia trwałego zarządu na nieruchomościach stanowiących własność Województwa Podkarpackiego, na rzecz Podkarpackiego Zarządu Dróg Wojewódzkich w Rzeszowie.

**4. Wydanie postanowienia Zarządu Województwa Podkarpackiego** w sprawie wydłużenia terminu wydania decyzji w sprawie zwrotu przez Pana Arkadiusza Kuca, prowadzącego działalność pod nazwą AREL Arkadiusz Kuc, środków przeznaczonych na realizację programów finansowanych z udziałem środków europejskich przyznanych na podstawie umowy o dofinansowanie projektu w ramach osi priorytetowych I - VII Regionalnego Programu Operacyjnego Województwa Podkarpackiego na lata 2007 - 2013 - wersja: refundacja pn.: "Poprawa konkurencyjności przedsiębiorstwa poprzez inwestycje w branżę turystyczną" nr UDA-RPPK.01.01.00-18-831/09-00 z dnia 29 października 2010 r., /z późn. zm./, wszczętej postanowieniem z 17 września 2014 r. /znak: WP.IV.EB.0746/169-13/10/, do dnia 17 września 2015 r.

#### **4. Pozostałe tematy.**

- 1) Informacja o zleceniach płatności ze środków europejskich przekazanych do Banku Gospodarstwa Krajowego oraz o płatnościach dokonanych na rzecz beneficjentów w miesiącu lutym 2015 r. w ramach RPO WP.
- 2) Informacja o zwrocie środków przekazanych na rachunek Ministra Finansów oraz informacja o zwrotach środków dokonanych przez beneficjenta PO KL na rachunek Ministra Finansów, dotyczących płatności ze środków europejskich zrealizowanych przez Bank Gospodarstwa Krajowego.
- 3) Zbiorcze informacje o zleceniach płatności przekazanych do Banku Gospodarstwa Krajowego oraz płatnościach dokonanych przez BGK w miesiącu lutym 2015 r.
- 4) Opis stanu realizacji projektu „Sieć szerokopasmowa Polski Wschodniej – województwo podkarpackie”.
- 5) Informacja dot. zwiększenia pracy eksploatacyjnej na liniach kolejowych nr 108,106 i 101.

Treść podjętych uchwał znajduje się na stronie internetowej Województwa Podkarpackiego:  
<http://www.bip.podkarpackie.pl/index.php/uchwaly-zarzadu>

Ponadto Członkowie Zarządu – w ramach upoważnień udzielonych im przez Marszałka Województwa – sprawowali bieżący nadzór nad działalnością poszczególnych Departamentów Urzędu Marszałkowskiego oraz wojewódzkich samorządowych jednostek organizacyjnych.

Informację niniejszą opracowano w Kancelarii Zarządu na podstawie protokołów posiedzeń Zarządu Województwa Podkarpackiego.

**Informacja Zarządu Województwa Podkarpackiego  
o realizacji uchwał Sejmiku Województwa Podkarpackiego  
podjętych na IV sesji w dniu 26 stycznia 2015 r. i 23 lutego 2015 r.**

Wszystkie uchwały zostały w ustawowym terminie przekazane do legalizacji organom nadzoru. Uchwały wymagające publikacji zostały przekazane do Redakcji Dziennika Urzędowego Województwa Podkarpackiego.

**1) Uchwały realizowane w Departamencie Budżetu i Finansów:**

- Nr IV/56/15 w sprawie budżetu Województwa Podkarpackiego na 2015 r. z dnia 26 stycznia br. – o kwotach dochodów i wydatków wynikających z uchwały budżetowej zawiadomiono wg właściwości dyrektorów departamentów Urzędu oraz dyrektorów jednostek organizacyjnych,
- Nr IV/57/13 w sprawie uchwalenia wieloletniej prognozy finansowej Województwa Podkarpackiego na lata 2015 - 2025 z dnia 26 stycznia br. – o aktualnym wykazie przedsięwzięć wieloletnich Województwa zawiadomiono wg właściwości dyrektorów departamentów Urzędu oraz dyrektorów jednostek organizacyjnych,
- Nr V/90/15 w sprawie zmian w budżecie Województwa Podkarpackiego na 2015 r. z dnia 23 lutego br. – o kwotach dochodów i wydatków wynikających ze zmian zawiadomiono wg właściwości dyrektorów departamentów Urzędu oraz dyrektorów jednostek organizacyjnych,
- Nr V/91/15 w sprawie zmian w Wieloletniej Prognozie Finansowej Województwa Podkarpackiego na lata 2015-2025 z dnia 23 lutego br. – o zmianach w WPF wynikających z uchwały zawiadomiono wg właściwości dyrektorów departamentów Urzędu oraz dyrektorów jednostek organizacyjnych.

**2) Uchwały realizowane w Departamencie Geodezji, Gospodarki Mieniem i Rolnictwa:**

- Nr IV/61/15 w sprawie wyboru przedstawiciela Sejmiku Województwa Podkarpackiego do składu Rady Społecznej Doradztwa Rolniczego - uchwała została przekazana do Zarządu Województwa Podkarpackiego celem dalszej realizacji,
- Nr IV/64/15 w sprawie zmiany wykazu miejscowości położonych na terenach podgórskich i górskich w województwie podkarpackim - uchwała w trakcie realizacji. Oczekuje na publikację w Dzienniku Urzędowym Województwa Podkarpackiego,

- Nr IV/83/15 w sprawie uchylenia uchwały Sejmiku Województwa Podkarpackiego w sprawie zasad sprzedaży lokali mieszkalnych w budynkach wielorodzinnych stanowiących własność Województwa Podkarpackiego-uchwała w trakcie realizacji,
- Nr V/84/15 w sprawie wyrażenia zgody Wojewódzkiemu Szpitalowi im. Św. Ojca Pio w Przemyślu na przedłużenie umowy najmu – uchwała wraz z pismem przewodnim została przekazana Wojewódzkiemu Szpitalowi im. Św. Ojca Pio w Przemyślu w dniu 6 marca 2015 roku,
- Nr V/88/15 w sprawie określenia ogólnej powierzchni przeznaczonej pod uprawy maku i konopi włóknistych oraz rejonizacji tych upraw w roku 2015 w województwie podkarpackim – uchwała została zamieszczona z dniem 3 marca 2015 roku w Dzienniku Urzędowym Województwa Podkarpackiego poz. 537 i wchodzi w życie po upływie 14 dni od dnia jej ogłoszenia tj. 17 marca 2015 roku. Ponadto uchwała została przesłana z dniem 11 marca 2015 roku do Urzędów Gmin wymienionych w uchwale.

### **3) Uchwały realizowane w Departamencie Edukacji, Nauki i Sportu:**

- Nr IV/65/15 w sprawie zmiany uchwały w sprawie wyrażenia woli realizacji projektu systemowego pn. „Edukacja skuteczna, przyjazna, nowoczesna – rozwój kompetencji kadry zarządzającej i pedagogicznej szkół i placówek oświatowych w województwie podkarpackim” w ramach Programu Operacyjnego Kapitał Ludzki - przedmiotową uchwałą został wydłużony termin realizacji projektu do dnia 30.06.2015 r., ponadto PCEN przekazał do WUP zaktualizowany wniosek o dofinansowanie projektu,
- Nr IV/70/15 w sprawie zmiany Uchwały Nr LII/988/10 Sejmiku Województwa Podkarpackiego z dnia 25 października 2010 r. w sprawie warunków i trybu wspierania rozwoju sportu w Województwie Podkarpackim - uchwała wprowadziła wydłużenie terminu przyjmowania wniosków o dofinansowanie zadań w ramach sportu kwalifikowanego do 20 lutego 2015 roku – wszystkie wnioski, które wpłynęły do Urzędu w ww. terminie zostały rozpatrzone,
- Nr V/75/15 w sprawie w sprawie likwidacji Kolegium Nauczycielskiego im. Aleksandra Fredry w Przemyślu
- Nr V/76/15 w sprawie likwidacji Nauczycielskiego Kolegium Języków Obcych w Dębicy
- Nr V/77/15 w sprawie likwidacji Nauczycielskiego Kolegium Języków Obcych w Leżajsku
- Nr V/78/15 w sprawie likwidacji Nauczycielskiego Kolegium Języków Obcych w Nisku
- Nr V/79/15 w sprawie likwidacji Nauczycielskiego Kolegium Języków Obcych w Ropczycach

- Nr V/80/15 w sprawie likwidacji Nauczycielskiego Kolegium Języków Obcych w Rzeszowie

Likwidacja kolegiów nastąpi z dniem 30 września 2015 r. Uchwały zostały przesłane do wszystkich zainteresowanych stron. Zostały podjęte działania związane z całkowitym zamykaniem sprawy związanych z likwidacją Kolegiów. Przygotowywane jest wystąpienie, wzorem ubiegłego roku, do wojewódzkich jednostek, innych niż Województwo jednostek samorządu terytorialnego z prośbą o rozważenie możliwości zatrudnienia pracowników likwidowanych Kolegiów,

- Nr V/87/15 w sprawie zmiany uchwały w sprawie zasad udzielania stypendiów szczególnie uzdolnionym uczniom w roku szkolnym 2014/2015 - uchwała została przekazana do PUW, w celu zamieszczenia w Dzienniku Urzędowym Województwa Podkarpackiego. Po wejściu w życie, Zarząd Województwa Podkarpackiego dokonał zmiany uchwały w sprawie zatwierdzenia list rankingowych wniosków o przyznanie stypendium w ramach projektu pn. „Program stypendialny dla uczniów szczególnie uzdolnionych z terenu województwa podkarpackiego w roku szkolnym 2014/2015” przyznając łącznie 1226 stypendiów, w tym: 494 dla u. szkół gimnazjalnych i 732 dla u. szkół ponadgimnazjalnych. Na podstawie zmienionej listy rankingowej zawarte zostaną umowy o przekazywanie stypendium i dokonana zostanie wypłata stypendiów.

#### **4) Uchwały realizowane w Departamencie Ochrony Zdrowia i Polityki Społecznej:**

- Nr IV/66/15 w sprawie wyboru przez Sejmik Województwa Podkarpackiego przedstawicieli do składu Rady Społecznej przy Wojewódzkim Szpitalu im. Św. Ojca Pio w Przemyślu - Zarząd przyjął uchwałę, którą przekazano Radzie Społecznej,
- Nr IV/67/15 w sprawie wyboru przez Sejmik Województwa Podkarpackiego przedstawicieli do składu Rady Społecznej przy Specjalistycznym Psychiatrycznym Zespole Opieki Zdrowotnej im. prof. Antoniego Kępińskiego w Jarosławiu - Zarząd przyjął uchwałę, którą przekazano Radzie Społecznej,
- Nr IV/68/15 w sprawie nadania Statutu Specjalistycznemu Psychiatrycznemu Zespołowi Opieki Zdrowotnej im. prof. Antoniego Kępińskiego w Jarosławiu - uchwałę przekazano dyrektorowi podmiotu leczniczego,
- Nr IV/69/15 w sprawie zmian w Statucie Wojewódzkiego Szpitala Podkarpackiego im. Jana Pawła II w Krośnie - uchwałę przekazano dyrektorowi podmiotu leczniczego,
- Nr V/85/15 w sprawie zmiany uchwały w sprawie wyboru przez Sejmik Województwa Podkarpackiego przedstawicieli do składu Rady Społecznej przy Wojewódzkim Podkarpackim Szpitalu Psychiatrycznym im. prof.



Eugeniusza Brzezickiego w Żurawicy - uchwałą Zarządu przygotowano zmiany w składzie Rady Społecznej,

- Nr V/86/15 w sprawie zmian w Statucie Wojewódzkiego Zespołu Specjalistycznego w Rzeszowie - uchwałą przekazano dyrektorowi podmiotu leczniczego,
- Nr V/89/15 w sprawie udzielenia pomocy finansowej z budżetu Województwa Podkarpackiego jednostce samorządu terytorialnego - uchwałą przekazano do Regionalnego Ośrodka Polityki Społecznej w Rzeszowie.

#### **5) Uchwała realizowana w Departamencie Kultury i Ochrony Dziedzictwa Narodowego:**

- Nr IV/62/15 Sejmiku Województwa Podkarpackiego w sprawie zmian w statucie Filharmonii Podkarpackiej im. A. Malawskiego w Rzeszowie – jeden egzemplarz uchwały przesłano do Dyrektora Naczelnego Filharmonii, z prośbą o dostosowanie zapisów regulaminu organizacyjnego do zmienionego statutu, drugi egzemplarz uchwały przekazano do Rejestru Instytucji Kultury.

#### **6) Uchwała realizowana w Biurze Nadzoru Właścielskiego i Analiz Ekonomicznych:**

- Nr IV/7120/15 w sprawie wyrażenia zgody na podwyższenie kapitału zakładowego Rzeszowskiej Agencji Rozwoju Regionalnego Spółka Akcyjna. W związku z koniecznością uzyskania opinii Prezesa Urzędu Ochrony Konkurencji i Konsumentów w zakresie udzielenia pomocy publicznej zawarto umowę pomiędzy Województwem Podkarpackim a Spółką jawną „COMPER” Fornalczyk i Wspólnicy. Przedmiotem umowy jest przygotowanie wniosku o wydanie opinii przez Prezesa Urzędu Ochrony Konkurencji i Konsumentów, dotyczącej występowania pomocy publicznej w odniesieniu do planowanego dokapitalizowania Spółki RARR S.A. z przeznaczeniem na inwestycje:

- 1) „Rozbudowa Podkarpackiego Parku Naukowo-Technologicznego (PPNT) II etap”, (rozszerzenie zakresu rzeczowego),
- 2) „Rozbudowa Inkubatora Technologicznego wraz z Centrum Obsługi Podkarpackiego Parku Naukowo-Technologicznego – III etap PPNT”.

#### **7) Uchwała realizowana w Departamencie Dróg i Publicznego Transportu Zbiorowego:**

- Nr V/82/15 w sprawie przebiegu drogi wojewódzkiej Nr 885 Przemyśl-Hermanowice – gr. Państwa – uchwała została przekazana do Departamentu Rolnictwa, Geodezji i Gospodarki Mieniem celem realizacji, tj. przekazania

działki Nr 426 przyszłemu inwestorowi Wojewodzie Podkarpackiemu pod planowaną budowę nowego przejścia granicznego Malhowice - Niżankowice objętej Miejscowym Planem Zagospodarowania Przestrzennego "MALHOWICE-1/2012".

**8) Uchwała realizowana w Regionalnym Ośrodku Polityki Społecznej w Rzeszowie:**

- Nr V/89/15 w sprawie udzielenia pomocy finansowej z budżetu Województwa Podkarpackiego jednostce samorządu terytorialnego. Poinformowano Gminę Jaśliska o wsparciu w zakresie dofinansowania odbudowy spalonego domu dla czwórki osieroconych dzieci z Daliowej. Stosowna umowa jest w trakcie przygotowywania.

**9) Uchwała realizowana w Kancelarii Zarządu:**

- Nr V/81/15 w sprawie wyrażenia zamiaru podpisania Porozumienia o współpracy między Województwem Podkarpackim, Krajem Koszycyckim, Krajem Preszowskim oraz Komitatem Borsod-Abaúj-Zemplén na rzecz budowy korytarza transportowego Via Carpatia – uchwała jest w trakcie realizacji. W dniu 6 marca br. otrzymano zgodę Ministerstwa Spraw Zagranicznych na podpisanie przedmiotowego porozumienia. Na kwiecień zaplanowano podpisanie dokumentu przy udziale wszystkich przedstawicieli regionów zaangażowanych w tę międzynarodową inicjatywę.

**10) Uchwały realizowane w Kancelarii Sejmiku:**

- Nr IV/58/15 w sprawie wyboru Wiceprzewodniczącego Sejmiku Województwa Podkarpackiego – niniejszą uchwałą przekazano do Departamentu Organizacyjno – Prawnego oraz do Departamentu Budżetu i Finansów,
- Nr IV/59/15 w sprawie przyjęcia planu pracy Sejmiku Województwa Podkarpackiego na 2015 r. - niniejszą uchwałą przekazano wszystkim departamentom Urzędu Marszałkowskiego Województwa Podkarpackiego celem realizacji i wykorzystania w bieżącej pracy.,
- Nr IV/60/15 w sprawie rozpatrzenia skargi na działania Zarządu Województwa Podkarpackiego związane z realizacją programu stypendialnego „Nie zagubić talentu” – uchwałą przekazano panu Wojciechowi Michno,
- Nr IV/63/15 w sprawie zmiany uchwały numer III/29/14 z dnia 29 grudnia 2014 roku w sprawie powołania składu osobowego Komisji Gospodarki i Infrastruktury Sejmiku Województwa Podkarpackiego,

- Nr IV/72/15 zmieniająca uchwałę numer II/13/14 z dnia 15 grudnia 2014 roku w sprawie powołania składu osobowego Komisji Edukacji, Kultury i Kultury Fizycznej Sejmiku Województwa Podkarpackiego,
- Nr IV/73/15 zmieniająca uchwałę numer II/12/14 z dnia 15 grudnia 2014 roku w sprawie powołania składu osobowego Komisji Ochrony Zdrowia, Polityki Prorodzinnej i Społecznej Sejmiku Województwa Podkarpackiego,

Niniejsze uchwały zostały przekazane do Departamentu Organizacyjno – Prawnego oraz do Departamentu Budżetu i Finansów

- Nr IV/74/15 w sprawie apelu Sejmiku Województwa Podkarpackiego w sprawie planów Ministerstwa Zdrowia umożliwienia sprzedaży bez recepty substancji niszczących życie przed narodzeniem – uchwała została przekazana Prezesowi Rady Ministrów RP, Ministrowi Zdrowia oraz parlamentarzystom Województwa Podkarpackiego.
- Nr V/92/15 zmieniająca Uchwałę Nr II/15/14 Sejmiku Województwa Podkarpackiego z dnia 15 grudnia 2014 r. w sprawie powołania składu osobowego Komisji Głównej Sejmiku Województwa Podkarpackiego – niniejszą uchwałę przekazano do Departamentu Organizacyjno – Prawnego,
- Nr V/93/15 w sprawie zatwierdzenia planu kontroli Komisji Rewizyjnej Sejmiku Województwa Podkarpackiego na 2015 rok,
- Nr V/94/15 w sprawie zatwierdzenia planów pracy komisji stałych Sejmiku Województwa Podkarpackiego na 2015 r.

Niniejsze uchwały przekazano wszystkim departamentom Urzędu Marszałkowskiego Województwa Podkarpackiego celem realizacji i wykorzystania w bieżącej pracy.

Rzeszów, 2015-03-17

Dokument przygotowano na podstawie informacji uzyskanych z Departamentów Urzędu Marszałkowskiego Województwa Podkarpackiego.