XLIV sesja Sejmiku Województwa Podkarpackiego odbędzie się w dniu **31 marca 2014 roku, (poniedziałek) o godzinie 11^{00}** w sali audytoryjnej Urzędu Marszałkowskiego Województwa Podkarpackiego przy al. Łukasza Cieplińskiego 4 w Rzeszowie.

Porządek obrad przewiduje:

1. Otwarcie sesji.
2. Przyjęcie protokołu XLIII sesji.
3. Podjęcie uchwały w sprawie wyrażenia zgody na dokonanie darowizny nieruchomości na rzecz Klasztoru OO. Bernardynów w Dukli.
4. Podjęcie uchwały w sprawie zmiany uchwały w sprawie zasad udzielania stypendiów szczególnie uzdolnionym uczniom w roku szkolnym 2013/2014.
5. Podjęcie uchwały w sprawie utworzenia Policealnej Szkoły Medyczno-Społecznej dla Dorosłych w Łańcucie.
6. Podjęcie uchwały w sprawie utworzenia Medyczno-Społecznego Centrum Kształcenia Zawodowego i Ustawicznego w Łańcucie.
7. Podjęcie uchwały w sprawie utworzenia Policealnej Szkoły Medyczno-Społecznej dla Dorosłych w Mielcu.
8. Podjęcie uchwały w sprawie utworzenia Medyczno-Społecznego Centrum Kształcenia Zawodowego i Ustawicznego w Mielcu.
9. Podjęcie uchwały w sprawie utworzenia Policealnej Szkoły Medyczno-Społecznej dla Dorosłych w Jaśle.
10. Podjęcie uchwały w sprawie utworzenia Medyczno-Społecznego Centrum Kształcenia Zawodowego i Ustawicznego w Jaśle.
11. Podjęcie uchwały w sprawie utworzenia Policealnej Szkoły Medyczno-Społecznej dla Dorosłych w Stalowej Woli.
12. Podjęcie uchwały w sprawie utworzenia Medyczno-Społecznego Centrum Kształcenia Zawodowego i Ustawicznego w Stalowej Woli.
13. Podjęcie uchwały w sprawie utworzenia Policealnej Szkoły Medyczno-Społecznej dla Dorosłych w Rzeszowie.
14. Podjęcie uchwały w sprawie utworzenia Medyczno-Społecznego Centrum Kształcenia Zawodowego i Ustawicznego w Rzeszowie.
15. Podjęcie uchwały w sprawie utworzenia Policealnej Szkoły Medyczno-Społecznej dla Dorosłych w Sanoku.
16. Podjęcie uchwały w sprawie utworzenia Medyczno-Społecznego Centrum Kształcenia Zawodowego i Ustawicznego w Sanoku.
17. Podjęcie uchwały w sprawie utworzenia Policealnej Szkoły Medyczno-Społecznej dla Dorosłych w Przemyślu.
18. Podjęcie uchwały w sprawie utworzenia Medyczno-Społecznego Centrum Kształcenia Zawodowego i Ustawicznego w Przemyślu.
19. Podjęcie uchwały w sprawie przekazania do dalszych uzgodnień i opinii projektów uchwał Sejmiku Województwa Podkarpackiego w sprawach parków krajobrazowych i obszarów chronionego krajobrazu.
20. Podjęcie uchwały w sprawie likwidacji dotychczasowych aglomeracji: Ropczyce ulica Masarska, Ropczyce ulica Robotnicza, Lubzina – Brzezówka oraz wyznaczenia nowej aglomeracji Ropczyce – Paszczyna.

21. Podjęcie uchwały w sprawie likwidacji dotychczasowej aglomeracji Przemyśl oraz wyznaczenia nowej aglomeracji Przemyśl.
22. Podjęcie uchwały w sprawie likwidacji dotychczasowej aglomeracji Radomyśl Wielki oraz wyznaczenia nowej aglomeracji Radomyśl Wielki.
23. Podjęcie uchwały w sprawie likwidacji dotychczasowej aglomeracji Jedlicze oraz wyznaczenia nowej aglomeracji Jedlicze.
24. Podjęcie uchwały w sprawie zweryfikowania propozycji planu aglomeracji Horyniec – Zdrój.
25. Podjęcie uchwały w sprawie zweryfikowania propozycji planu aglomeracji Tuczempy i propozycji planu aglomeracji Kostków.
26. Podjęcie uchwały w sprawie zweryfikowania propozycji planu aglomeracji Wielopole Skrzyńskie.
27. Podjęcie uchwały w sprawie zweryfikowania propozycji planu aglomeracji Bojanów.
28. Podjęcie uchwały w sprawie zweryfikowania propozycji planu aglomeracji Wiązownica.
29. Podjęcie uchwały w sprawie zweryfikowania propozycji planu aglomeracji Laszki.
30. Podjęcie uchwały w sprawie zweryfikowania propozycji planu aglomeracji Pilzno i propozycji planu aglomeracji Jaworze – Bielowy.
31. Podjęcie uchwały w sprawie zweryfikowania propozycji planu aglomeracji Wola Roźwienicka.
32. Podjęcie uchwały w sprawie zweryfikowania propozycji planu aglomeracji Sieniawa.
33. Podjęcie uchwały w sprawie zweryfikowania propozycji planu aglomeracji Ostrów
34. Podjęcie uchwały w sprawie zweryfikowania propozycji planu aglomeracji Rymanów.
35. Podjęcie uchwały w sprawie zweryfikowania propozycji planu aglomeracji Sanok.
36. Podjęcie uchwały w sprawie zmiany uchwały Nr XXXIX/791/13 z dnia 28 października 2013 r. w sprawie Parku Krajobrazowego Gór Słonnych.
37. Podjęcie uchwały w sprawie określenia zadań Samorządu Województwa Podkarpackiego finansowanych ze środków Państwowego Funduszu Rehabilitacji Osób Niepełnosprawnych w roku 2014.
38. Podjęcie uchwały w sprawie udzielenia Miastu Dębica w roku 2014 pomocy finansowej.

39. Podjęcie uchwały w sprawie zmian w budżecie Województwa Podkarpackiego na 2014 rok.
40. Sprawozdanie z działalności komisji stałych Sejmiku Województwa Podkarpackiego w roku 2013.
41. Informacja dotycząca obrotu nieruchomościami pozostającymi w zasobie wojewódzkim za 2013 rok.
42. Informacja na temat stanu zabezpieczenia przeciwpowodziowego na terenie województwa podkarpackiego.
43. Ocena stanu przygotowania i realizacji inwestycji przeciwpowodziowych w świetle Uchwały nr XXV/451/12 Sejmiku Województwa Podkarpackiego z dnia 24 września 2012 r.
44. Informacja o realizacji zadań inwestycyjnych w ramach „Programu ochrony przed powodzią w dorzeczu górnej Wisły”.
45. Informacja o realizacji w roku 2013 Wojewódzkiego Programu Profilaktyki i Rozwiązywania Problemów Alkoholowych na lata 2007 – 2013.

46. Informacja o realizacji w roku 2013 Wojewódzkiego Programu Przeciwdziałania Narkomanii na lata 2012 – 2016.
47. Informacja o realizacji w roku 2013 Wojewódzkiego Programu Przeciwdziałania Przemocy w Rodzinie na lata 2010 – 2013.
48. Informacja o realizacji w roku 2013 Wojewódzkiego Programu Pomocy Społecznej na lata 2009 – 2015.
49. Sprawozdanie z działalności w 2013 roku oraz planu działania na rok 2014 Oddziału Ośrodek Adopcyjny Regionalnego Ośrodka Polityki Społecznej w Rzeszowie
50. Informacja na temat stanu przygotowania Regionalnego Programu Operacyjnego Województwa Podkarpackiego na lata 2014-2020.
51. Informacja na temat stanu przygotowania Zintegrowanych Inwestycji Terytorialnych dla perspektywy finansowej 2014-2020 w województwie podkarpackim.
52. Sprawozdanie z realizacji Programu Działalności Podkarpackiego Ośrodka Doradztwa Rolniczego w Boguchwale za 2013 rok.
53. Sprawozdanie roczne z wykonania planów finansowych samodzielnych publicznych zakładów opieki zdrowotnej za 2013 rok.
54. Informacja o przebiegu wykonania planów finansowych wojewódzkich jednostek organizacyjnych będących osobami prawnymi za 2013 rok.
55. Informacja z działalności Zarządu Województwa Podkarpackiego w okresie od 7 lutego 2014 r. do 11 marca 2014 r.
56. Informacja Zarządu Województwa Podkarpackiego o realizacji uchwał Sejmiku Województwa Podkarpackiego podjętych na XLIII sesji w dniu 24 lutego 2014 r.
57. Interpelacje i zapytania radnych.
58. Wnioski i oświadczenia radnych.
59. Zamknięcie sesji.

wróć

RG-II.2501.16.240.2013.MM *PROJEKT*

Uchwała Nr ..... /2014
SEJMIKU WOJEWÓDZTWA PODKARPACKIEGO
z dnia ..... 2014 roku

w sprawie wyrażenia zgody na dokonanie darowizny nieruchomości na rzecz Klasztoru OO. Bernardynów w Dukli

Na podstawie art. 18 pkt 19 lit. a ustawy z dnia 5 czerwca 1998 r. o samorządzie województwa (Dz. U. z 2013 r., poz. 596 z późn. zm.), art. 6 pkt. 5 i art. 13 ust. 2 i 2a ustawy z dnia 21 sierpnia 1997 roku o gospodarce nieruchomościami (Dz. U. z 2010 r., Nr 102, poz. 651 z późn. zm.),

Sejmik Województwa Podkarpackiego
uchwala, co następuje;

§ 1

Wyraża się zgodę na dokonanie darowizny na rzecz Klasztoru OO. Bernardynów w Dukli, nieruchomości położonej w obrębie Dukla oznaczonej w operacie ewidencji gruntów i budynków jako działka nr 832/2 o powierzchni 0,0006 ha powstałej z podziału działki nr 832 o powierzchni 0,6125 ha dla której prowadzona jest księga wieczysta Nr KS1K/00106323/6 przez Sąd Rejonowy w Krośnie, Wydział Ksiąg Wieczystych - w celu ochrony dziedzictwa narodowego i kultury.

§ 2

Wykonanie uchwały powierza się Zarządowi Województwa Podkarpackiego.

§ 3

Uchwała wchodzi w życie z dniem podjęcia.

wróć

RG-II.2501.16.240.2013.MM

UZASADNIENIE

Pisemnym wnioskiem Klasztor OO. Benedyktynów w Dukli zwrócił się z wnioskiem o nieodpłatne przekazanie fragmentu pasa drogowego drogi wojewódzkiej nr 993 Gorlice-Nowy Żmigród-Dukla obejmującej część działki ewidencyjnej nr 832 położonej w Dukli, na którym znajduje się kapliczka św. Jana z Dukli.

Właścicielem nieruchomości jest Województwo Podkarpackie, a zarządcą trwałym Podkarpacki Zarząd Dróg Wojewódzkich w Rzeszowie.

Podkarpacki Zarząd Dróg Wojewódzkich w Rzeszowie wystąpił z propozycją trwałego przekazania Klasztorowi części działki nr 832 (kilka metrów gruntu wraz z kapliczką).

W wyniku podziału geodezyjnego działki nr 832 została wyodrębniona działka nr 832/2 o powierzchni 0,0006 ha na której zlokalizowana jest kapliczka z figurami św. Jana z Dukli i św. Antoniego.

Kapliczka ta decyzją znak: L.dz. UOZ-2.5131.46.2013 Podkarpackiego Wojewódzkiego Konserwatora Zabytków w Przemyślu została wpisana do rejestru zabytków ruchomych województwa podkarpackiego pod numerem B-621 i przekazana na rzecz Klasztoru OO. Bernardynów w Dukli - w celu ochrony i opieki nad zabytkiem.

W związku z powyższym uzasadnionym jest więc rozważenie wyrażenia zgody na przekazanie w formie darowizny na rzesz Klasztoru OO. Bernardynów w Dukli nieruchomości stanowiącej własność Województwa Podkarpackiego, oznaczonej w ewidencji gruntów i budynków jako działka nr 832/2 o pow. 0,0006 ha położonej w miejscowości Dukla.

wróć

-projekt-

UCHWAŁA Nr ...../...../14
SEJMIKU WOJEWÓDZTWA PODKARPACKIEGO
z dnia .....2014 r.

zmieniająca uchwałę w sprawie zasad udzielania stypendiów szczególnie uzdolnionym uczniom w roku szkolnym 2013/2014

Na podstawie art. 11 ust. 2 pkt 4, art. 18 pkt 19a ustawy z dnia 5 czerwca 1998 r. o samorządzie województwa (Dz. U. z 2013 r. poz. 596, z poźn. zm.) i art. 90t ust. 1 i 4 Ustawy o systemie oświaty z dnia 7 września 1991 roku (Dz.U.2004 r. Nr 256, poz. 2572, z późn. zm.) w oparciu o Program Operacyjny Kapitał Ludzki 2007-2013, Priorytet IX „Rozwój wykształcenia i kompetencji w regionach", Działanie 9.1 „Wyrównywanie szans edukacyjnych i zapewnienie wysokiej jakości usług edukacyjnych świadczonych w systemie oświaty", Poddziałanie 9.1.3 „Pomoc stypendialna dla uczniów szczególnie uzdolnionych",

Sejmik Województwa Podkarpackiego
uchwala, co następuje:

§ 1

W *Regulaminie przyznawania stypendiów w ramach projektu Program stypendialny dla uczniów s zczególnie uzdolnionych z t erenu w ojewództwa p odkarpackiego w r oku szkolnym 2013/2014 realizowanego przez Województwo Podkarpackie / Urząd Marszałkowski Województwa Podkarpackiego w Rzeszowie w ramach Programu Operacyjnego Kapitał Ludzki 2007 - 2013, Priorytet IX Rozwój wykształcenia i kompetencji w r egionach, Działanie 9.1 Wyrównywanie szans edukacyjnych i zapewnienie wysokiej jakości usług edukacyjnych świadczonych w systemie oświaty, Poddziałanie 9.1.3 Pomoc stypendialna dla uczniów szczególnie uzdolnionych* stanowiącym załącznik do Uchwały Nr XXXVII/725/13 Sejmiku Województwa Podkarpackiego z dnia 26 sierpnia 2013 r. w sprawie zasad udzielania stypendiów szczególnie uzdolnionym uczniom w roku szkolnym 2013/2014, wprowadza się następujące zmiany:

1) § 2 ust. 2 otrzymuje brzmienie: „W roku szkolnym 2013/2014 przewiduje się udzielenie nie więcej niż 1340 stypendiów w proporcjach: 40% dla uczniów szkół gimnazjalnych i 60% dla uczniów szkół ponadgimnazjalnych.",
2) § 3 pkt 2) otrzymuje brzmienie: „Beneficjent Systemowy – Departament Edukacji, Nauki i Sportu (po zmianie nazwy Departament Edukacji i Nauki) Urzędu Marszałkowskiego Województwa Podkarpackiego w Rzeszowie, tj. instytucja realizująca w trybie systemowym projekt pn.: *Program stypendialny dla uc zniów szczególnie u zdolnionych z t erenu w ojewództwa podk arpackiego w r oku szkolnym 2013/2014*,",
3) § 9 ust. 2 otrzymuje brzmienie: „Decyzję o przyznaniu stypendium podejmuje Zarząd Województwa Podkarpackiego. Stypendium przyznawane jest uczniom znajdującym się na pozycjach od 1 do 804 w przypadku listy rankingowej uczniów szkół ponadgimnazjalnych oraz na pozycjach od 1 do 536 w przypadku listy rankingowej uczniów szkół gimnazjalnych.",

4) § 14 ust. 3 otrzymuje brzmienie: „Sprawozdanie z realizacji IPR, skierowane do Departamentu Edukacji i Nauki Urzędu Marszałkowskiego Województwa Podkarpackiego w Rzeszowie, winno być złożone w Kancelarii Ogólnej Urzędu Marszałkowskiego w Rzeszowie w terminie 7 dni po upływie okresu sprawozdawczego, tj. do 7 września 2014 r.”.

§ 2

Do rozpatrzenia wniosków o przyznanie stypendium, złożonych i nierozpatrzonych przed dniem wejścia w życie uchwały, stosuje się postanowienia niniejszej uchwały.

§ 3

Wykonanie uchwały powierza się Zarządowi Województwa Podkarpackiego.

§ 4

Uchwała wchodzi w życie po upływie 14 dni od daty ogłoszenia w Dzienniku Urzędowym Województwa Podkarpackiego.

wróć

UZASADNIENIE

do Uchwały zmieniającej uchwałę w sprawie zasad udzielania stypendiów szczególnie uzdolnionym uczniom w roku szkolnym 2013/2014

W związku z wnioskiem o dofinansowanie projektu systemowego pn. *Program stypendialny dla uczniów szczególnie uzdolnionych z terenu województwa podkarpackiego w roku szkolnym 2013/2014* realizowanego w ramach Programu Operacyjnego Kapitał Ludzki 2007-2013 przyjętym Uchwałą Nr 265/6437/13 Zarządu Województwa Podkarpackiego z dnia 3 września 2013 r., zmienionym Uchwałą Nr 295/7092/13 Zarządu Województwa Podkarpackiego w Rzeszowie z dnia 26 listopada 2013 r. oraz Uchwałą Nr 317/7573/14 Zarządu Województwa Podkarpackiego w Rzeszowie z dnia 4 lutego 2014 r., Beneficjent Systemowy - Województwo Podkarpackie / Urząd Marszałkowski Województwa Podkarpackiego wprowadził zmianę w *Regulaminie przyznawania stypendiów w ramach projektu Program stypendialny dla uczniów szczególnie uzdolnionych z terenu województwa podkarpackiego w roku szkolnym 2013/2014*, polegającą na zwiększeniu liczby uczniów/uczennic szkół gimnazjalnych oraz ponadgimnazjalnych, którym zostanie udzielone wsparcie finansowe w formie stypendium w wysokości 3 600,00 zł z 1330 na 1340 osób.

Powyższa zmiana została zaakceptowana przez Instytucję Pośredniczącą w ramach PO KL (Wojewódzki Urząd Pracy w Rzeszowie) pismem znak: PE.552.8.1.2013 z dnia 30.01.2014 r. i wprowadzona do wniosku o dofinansowanie projektu przyjętego Uchwałą Nr 317/7573/14 Zarządu Województwa Podkarpackiego w Rzeszowie z dnia 4 lutego 2014 r.

Ponadto w związku z wprowadzonymi zmianami w *Regulaminie Organizacyjnym Urzędu Marszałkowskiego Województwa Podkarpackiego w Rzeszowie* przyjętym Uchwałą Nr 262/6420/13 Zarządu Województwa Podkarpackiego w Rzeszowie z dnia 27 sierpnia 2013 r. z późn. zm. oraz w ww. wniosku o dofinansowanie projektu, Beneficjent Systemowy w *Regulaminie przyznawania stypendiów…* dokonał stosownych zmian nazwy departamentu bezpośrednio odpowiedzialnego za realizację projektu, tj.: Departament Edukacji, Nauki i Sportu po zmianie Departament Edukacji i Nauki.

W celu prawidłowej realizacji projektu systemowego zatwierdzenie zmian w ww. *Regulaminie przyznawania stypendiów…* jest niezbędne, a podjęcie uchwały uzasadnione.

Wprowadzane do *Regulaminu przyznawania stypendiów…* ww. zmiany nie wpływają na kryteria przyznawania przedmiotowych stypendiów, nie naruszają zasady równego traktowania w zakresie dostępu do projektu potencjalnych stypendystów/tek, dlatego też postanowienia niniejszej uchwały będą stosowane do wniosków o przyznanie stypendium ze szkół gimnazjalnych/ponadgimnazjalnych, które zostały złożone w trakcie przeprowadzonego naboru w okresie od 5 do 18 grudnia 2013 r.

wróć

PROJEKT

UCHWAŁA NR .....
SEJMIKU WOJEWÓDZTWA PODKARPACKIEGO

z dnia .....

w sprawie utworzenia Policealnej Szkoły Medyczno-Społecznej dla Dorosłych w Łańcucie

Na podstawie art. 18 pkt 19 lit. f ustawy z dnia 5 czerwca 1998 r. o samorządzie województwa (Dz.U. z 2013 r. poz. 596, z późn. zm.), art. 5 ust. 6, art. 5c pkt 1, art. 58 ust. 1 i 6, art. 60 ust. 1 ustawy z dnia 7 września 1991 r. o systemie oświaty (Dz.U. z 2004 r. Nr 256, poz. 2572, z późn. zm.) oraz art. 12 ust. 1 pkt 2 ustawy z dnia 27 sierpnia 2009 r. o finansach publicznych (Dz.U. z 2013 r. poz. 855, z późn. zm.),

Sejmik Województwa Podkarpackiego
uchwala, co następuje:

§ 1.

1. Tworzy się z dniem 1 września 2014 r. Policealną Szkołę Medyczno-Społeczną dla Dorosłych w Łańcucie.
2. Siedzibą Policealnej Szkoły Medyczno-Społecznej dla Dorosłych w Łańcucie jest Łańcut, ul. Grunwaldzka 11.
3. Policealna Szkoła Medyczno-Społeczna dla Dorosłych w Łańcucie działa w formie jednostki budżetowej.

§ 2.

1. Akt założycielski Policealnej Szkoły Medyczno-Społecznej dla Dorosłych w Łańcucie stanowi załącznik nr 1 do uchwały.
2. Statut Policealnej Szkoły Medyczno-Społecznej dla Dorosłych w Łańcucie stanowi załącznik nr 2 do uchwały.

§ 3.

Wykonanie uchwały powierza się Zarządowi Województwa Podkarpackiego.

§ 4.

Uchwała wchodzi w życie z dniem podjęcia.

wróć

UZASADNIENIE

Utworzenie Policealnej Szkoły Medyczno-Społecznej dla Dorosłych w Łańcucie stanowi uzupełnienie i wzbogacenie oferty edukacyjnej województwa podkarpackiego. Będzie to szkoła publiczna o charakterze regionalnym kształcąca w zawodach medycznych, społecznych i pokrewnych w formach stacjonarnych i zaocznych.

Utworzenie takiej szkoły umożliwi osobom dorosłym uzyskanie nowych kompetencji w zawodach medycznych i społecznych. Jest to zgodne ze strategią uczenia się przez całe życie.

Utworzenie Policealnej Szkoły Medyczno-Społecznej dla Dorosłych wpłynie na poszerzenie możliwości rozwojowych istniejącej i prowadzonej przez Samorząd Województwa Podkarpackiego Medycznej Szkoły Policealnej w Łańcucie

Policealna Szkoła Medyczno-Społeczna dla Dorosłych zostanie połączona z Medyczną Szkołą Policealną w Łańcucie w zespół pn. Medyczno-Społeczne Centrum Kształcenia Zawodowego i Ustawicznego w Łańcucie i nie spowoduje to dodatkowych skutków finansowych dla budżetu Województwa.

wróć

Załącznik nr 1
do uchwały nr .....
Sejmiku Województwa Podkarpackiego
z dnia .....

AKT ZAŁOŻYCIELSKI

Na podstawie art. 18 pkt 19 lit. f ustawy z dnia 5 czerwca 1998 r. o samorządzie województwa (Dz.U. z 2013 r. poz. 596, z późn. zm.), art. 5 ust. 6, art. 5c pkt 1, art. 58 ust. 1 i 6, art. 60 ust. 1 ustawy z dnia 7 września 1991 r. o systemie oświaty (Dz.U. z 2004 r. Nr 256, poz. 2572, z późn. zm.) oraz art. 12 ust. 1 kpkt 2 ustawy z dnia 27 sierpnia 2009 r. o finansach publicznych (Dz.U. Nr 157, poz. 1240, z późn. zm) tworzy się **Policealną Szkołę Medyczno-Społeczną dla Dorosłych w Łańcucie**

1. Nazwa: Policealna Szkoła Medyczno-Społeczna dla Dorosłych w Łańcucie
2. Typ: Szkoła ponadgimnazjalna.
3. Siedzibą Policealnej Szkoły Medyczno-Społecznej dla Dorosłych w Łańcucie jest Łańcut, ul. Grunwaldzka 11.
4. Organem prowadzącym Policealną Szkołę Medyczno-Społeczną dla Dorosłych w Łańcucie jest Samorząd Województwa Podkarpackiego.
5. Organem sprawującym nadzór pedagogiczny nad Policealną Szkołą Medyczno-Społeczną dla Dorosłych w Łańcucie jest Podkarpacki Kurator Oświaty.

wróć

Załącznik nr 2 do uchwały .....
Sejmiku Województwa Podkarpackiego
z dnia .....

STATUT
Policealnej Szkoły Medyczno-Społecznej dla Dorosłych w Łańcucie

Rozdział 1
Przepisy wstępne

§ 1.

Policealna Szkoła Medyczno-Społeczna dla Dorosłych w Łańcucie zwana dalej „Szkołą dla Dorosłych" jest publiczną szkołą policealną dla dorosłych w rozumieniu ustawy z dnia 7 września 1991 r. o systemie oświaty (Dz.U. z 2004 r. Nr 256, poz. 2572, z późn. zm.) o charakterze regionalnym, kształcącą w zawodach medycznych, społecznych i pokrewnych w formie stacjonarnej i zaocznej.

§ 2.

1. Siedzibą Szkoły dla Dorosłych jest Łańcut, ul. Grunwaldzka 11.
2. Organem prowadzącym Szkołę dla Dorosłych w Łańcucie jest Samorząd Województwa Podkarpackiego.
3. Organem sprawującym nadzór pedagogiczny nad Szkołą dla Dorosłych jest Podkarpacki Kurator Oświaty.

§ 3.

1. Szkoła dla Dorosłych kształci:
   1) w formie stacjonarnej w zawodach:
      a) opiekun w domu pomocy społecznej,
      b) opiekunka środowiskowa,
      c) opiekun medyczny,
      d) technik usług kosmetycznych,
      e) asystent osoby niepełnosprawnej,
      f) technik sterylizacji medycznej,
      g) technik ortopeda,
      h) asystentka stomatologiczna,
      i) higienistka stomatologiczna,
      j) opiekunka dziecięca,
      k) technik masażysta
   2) w formie zaocznej w zawodach:
      a) opiekun w domu pomocy społecznej,
      b) opiekunka środowiskowa,
      c) opiekun medyczny,
      d) technik usług kosmetycznych,
      e) asystent osoby niepełnosprawnej,

f) technik sterylizacji medycznej.

2. Szkoła dla Dorosłych może prowadzić kwalifikacyjne kursy zawodowe w zakresie zawodów, w których kształci.

Rozdział 2
Cele i zadania Szkoły dla Dorosłych

§ 4.

Celem Szkoły dla Dorosłych jest realizacja zadań dydaktycznych, wychowawczych i opiekuńczych, a w szczególności:
1) przygotowanie słuchaczy do wykonywania zawodu na wysokim poziomie,
2) zapewnienie osobom dorosłym zdobycie lub zmianę kwalifikacji zawodowych i specjalistycznych,
3) zapewnienie słuchaczom pełnego i wszechstronnego rozwoju intelektualnego, etyczno-moralnego, emocjonalnego i fizycznego, zgodnie z potrzebami i możliwościami psychofizycznymi, w warunkach poszanowania godności osobistej oraz wolności światopoglądowej i wyznaniowej,
4) wychowanie słuchaczy na świadomych, twórczych, odpowiedzialnych i wrażliwych na potrzeby drugiego człowieka,
5) kształtowanie umiejętności, które pomogą absolwentowi w świadomym wyborze dalszej ścieżki edukacyjnej i kreowania własnej kariery zawodowej,
6) realizowanie innych zadań wynikających z przepisów szczególnych, w tym spraw z zakresu obrony, ochrony i obrony cywilnej oraz informacji niejawnych.

Rozdział 3
Organy Szkoły dla Dorosłych i ich kompetencje

Dyrektor Szkoły

§ 5.

1. Organami Szkoły dla Dorosłych są:
   1) dyrektor,
   2) rada pedagogiczna,
   3) samorząd słuchaczy.
2. Organy Szkoły dla Dorosłych działają i podejmują decyzję w granicach swych kompetencji określonych w ustawie o systemie oświaty i przepisach wykonawczych wydanych na jej podstawie oraz w statucie.
3. Rada pedagogiczna, realizując zadania Szkoły dla Dorosłych, uwzględnia opinie samorządu słuchaczy w sprawach określonych w art. 55 ustawy o systemie oświaty.

§ 6.

1. Szkołą dla Dorosłych kieruje dyrektor, który w szczególności:

1) reprezentuje ją na zewnątrz,
2) sprawuje nadzór pedagogiczny, z zastrzeżeniem art. 36 ust. 2 ustawy o systemie oświaty,
3) realizuje uchwały rady pedagogicznej podjęte w ramach ich kompetencji stanowiących,
4) dysponuje środkami określonymi w planie finansowym Szkoły dla Dorosłych zaopiniowanym przez radę pedagogiczną i ponosi odpowiedzialność za ich prawidłowe wykorzystanie, a także może organizować administracyjną, finansową i gospodarczą obsługę szkoły,
5) zapewnia bezpieczeństwo słuchaczom i nauczycielom w czasie zajęć organizowanych przez szkołę dla dorosłych,
6) dokonuje oceny pracy nauczycieli,
7) wspomaga rozwój zawodowy nauczycieli,
8) inspiruje nauczycieli do podejmowania innowacji pedagogicznych,
9) współdziała ze szkołami wyższymi w organizacji praktyk nauczycielskich,
10) dopuszcza do użytku programy nauczania i odpowiada za uwzględnienie w nich całości podstawy programowej kształcenia w poszczególnych zawodach,
11) organizuje i odpowiada za przebieg egzaminów przeprowadzanych w Szkole dla Dorosłych, w tym egzaminów potwierdzających kwalifikacje zawodowe,
12) stwarza warunki do działania w szkole wolontariuszy, stowarzyszeń i innych organizacji, których celem jest działalność wychowawcza,
13) dyrektor Szkoły dla Dorosłych może, w drodze decyzji skreślić słuchacza z listy słuchaczy w przypadkach określonych w statucie szkoły; skreślenie następuje na podstawie uchwały rady pedagogicznej po zasięgnięciu opinii samorządu słuchaczy,
14) dyrektor jest kierownikiem zakładu pracy dla zatrudnionych w szkole nauczycieli i pracowników nie będących nauczycielami.

2. Dyrektor w szczególności decyduje w sprawach:
   1) zatrudniania i zwalniania nauczycieli oraz innych pracowników Szkoły dla Dorosłych,
   2) przyznawania nagród oraz wymierzania kar porządkowych nauczycielom i innym pracownikom Szkoły dla Dorosłych,
   3) występowania z wnioskami, po zasięgnięciu opinii rady pedagogicznej w sprawach odznaczeń, nagród i innych wyróżnień dla nauczycieli oraz pozostałych pracowników Szkoły dla Dorosłych.
3. Dyrektor Szkoły dla Dorosłych w wykonywaniu swoich zadań współpracuje z radą pedagogiczną i samorządem słuchaczy.
4. Dyrektor Szkoły dla Dorosłych w porozumieniu z organem prowadzącym ustala zawody, w których kształci Szkoła, po zasięgnięciu opinii wojewódzkiej i powiatowej rady zatrudnienia co do zgodności z potrzebami rynku pracy.
5. Dyrektor przedstawia radzie pedagogicznej, nie rzadziej niż dwa razy w roku szkolnym, ogólne wnioski wynikające ze sprawowanego nadzoru pedagogicznego oraz informacje o działalności Szkoły dla Dorosłych.
6. Dyrektor szkoły może tworzyć zespoły wychowawcze, przedmiotowe lub inne zespoły problemowo – zadaniowe. Pracą zespołu kieruje przewodniczący powołany przez dyrektora Szkoły dla Dorosłych.
7. Dyrektor Szkoły dla Dorosłych wykonuje również zadania wynikających z przepisów szczególnych.

Rada pedagogiczna

§ 7.

1. Skład oraz zasady działania rady pedagogicznej określa art. 40 ustawy o systemie oświaty.
2. Kompetencje stanowiące oraz opiniujące rady pedagogicznej określa art. 41 ust. 1 i 2 ustawy o systemie oświaty. Rada pedagogiczna wykonuje również zadania określone w art. 50 ust. 2 ustawy o systemie oświaty.
3. Do kompetencji stanowiących rady pedagogicznej należy:
   1) zatwierdzenie planów pracy Szkoły,
   2) podejmowanie uchwał w sprawie wyników klasyfikacji, promocji słuchaczy,
   3) podejmowanie uchwał w sprawie innowacji i eksperymentów pedagogicznych w Szkole dla Dorosłych,
   4) podejmowanie uchwał w sprawie uchwalania zmian w statucie Szkoły dla Dorosłych,
   5) ustalenie organizacji doskonalenia zawodowego nauczycieli Szkoły dla Dorosłych,
   6) podejmowanie uchwał w sprawie skreślenia z listy słuchaczy.
4. Rada pedagogiczna opiniuje w szczególności:
   1) programy nauczania, organizację pracy Szkoły dla Dorosłych, w tym zwłaszcza tygodniowego rozkładu zajęć edukacyjnych oraz organizację kwalifikacyjnych kursów zawodowych,
   2) projekt planu finansowego Szkoły dla Dorosłych,
   3) wnioski dyrektora o przyznanie nauczycielom odznaczeń, nagród i innych wyróżnień,
   4) propozycje dyrektora Szkoły dla Dorosłych w sprawach przydziału nauczycielom stałych prac i zajęć w ramach wynagrodzenia zasadniczego oraz dodatkowo płatnych zajęć dydaktycznych, wychowawczych i opiekuńczych.
5. Dyrektor Szkoły dla Dorosłych wstrzymuje wykonanie uchwał niezgodnych z przepisami prawa. O wstrzymaniu wykonania uchwały dyrektor niezwłocznie powiadamia organ prowadzący szkołę dla dorosłych oraz organ sprawujący nadzór pedagogiczny.
6. Rada pedagogiczna ustala regulamin swojej działalności. Zebrania rady pedagogicznej są protokołowane.

Samorząd Słuchaczy

§ 8.

1. W Szkole dla Dorosłych działa samorząd słuchaczy.
2. Zasady wybierania i działania samorządu określa regulamin uchwalony przez ogół słuchaczy.
3. Regulamin samorządu nie może być sprzeczny ze statutem Szkoły dla Dorosłych.
4. Organy samorządu są jedynymi reprezentantami ogółu słuchaczy Szkoły dla Dorosłych.

5. Samorząd może przedstawić radzie pedagogicznej oraz dyrektorowi wnioski i opinie we wszystkich sprawach Szkoły dla Dorosłych, w szczególności dotyczących podstawowych praw słuchacza takich jak:
   1) prawo do zapoznania się z programem nauczania, z jego treścią, celem i stawianymi wymaganiami,
   2) prawo do jawnej i umotywowanej oceny postępów w nauce,
   3) prawo do organizacji życia Szkoły dla Dorosłych,
   4) prawo do redagowania i wydawania gazety szkolnej,
   5) prawo organizowania działalności kulturowej oświatowej, sportowej oraz rozrywkowej,
   6) prawo wyboru nauczyciela pełniącego rolę opiekuna samorządu.
6. Samorząd w celu wspierania działalności statutowej Szkoły dla Dorosłych, może gromadzić fundusze z dobrowolnych składek i innych źródeł.

§ 9.

1. Organy Szkoły dla Dorosłych współdziałają ze sobą w zakresie realizacji zadań statutowych szkoły, wymiany informacji o podejmowanych i planowanych działaniach zgodnie z kompetencjami.
2. Uchwały poszczególnych organów są jawne.
3. Bieżącą wymianę informacji pomiędzy organami Szkoły dla Dorosłych, o podejmowanych działaniach lub decyzjach organizuje Dyrektor Szkoły dla Dorosłych.
4. Sprawy sporne pomiędzy organami rozstrzyga Dyrektor Szkoły dla Dorosłych. W przypadku, gdy jedną ze stron sporu jest Dyrektor, organem rozstrzygającym jest organ prowadzący.

Rozdział 4
Organizacja kształcenia w Szkole dla Dorosłych

§ 10.

1. Podstawowymi formami działalności dydaktyczno-wychowawczej Szkoły dla Dorosłych są:
   1) obowiązkowe zajęcia edukacyjne,
   2) praktyczna nauka zawodu,
   3) zajęcia prowadzone w ramach kwalifikacyjnych kursów zawodowych.
2. Szkoła dla Dorosłych może prowadzić również inne zajęcia edukacyjne niż wymienione w ust.1.

§ 11.

1. Terminy rozpoczęcia i zakończenia zajęć dydaktycznych, przerw świątecznych oraz ferii zimowych i letnich określają przepisy w sprawie organizacji roku szkolnego.
2. Szczegółową organizację nauczania, wychowania i opieki w danym roku szkolnym określa arkusz organizacyjny opracowany przez dyrektora i zatwierdzony przez organ prowadzący.

3. Arkusz organizacyjny opracowuje się na podstawie szkolnego planu nauczania oraz planu finansowego Szkoły dla Dorosłych.
4. W arkuszu organizacji szkoły określa się: liczbę pracowników szkoły, w tym pracowników zajmujących stanowiska kierownicze oraz ogólną liczbę zajęć edukacyjnych lub konsultacji finansowanych ze środków przydzielonych przez organ prowadzący szkołę.
5. W arkuszu organizacji szkoły podaje się, w podziale na stopnie awansu zawodowego, liczbę nauczycieli ubiegających się o wyższy stopień awansu zawodowego, którzy będą mogli przystąpić w danym roku szkolnym do postępowań kwalifikacyjnych lub egzaminacyjnych oraz wskazuje się najbliższe terminy złożenia przez nauczycieli wniosków o podjęcie tych postępowań.
6. Na podstawie zatwierdzonego arkusza organizacji szkoły dyrektor z uwzględnieniem zasad ochrony zdrowia i higieny pracy, ustala rozkład zajęć określający organizację zajęć edukacyjnych i konsultacji.

§ 12.

1. W celu zapewnienia odpowiednich warunków nauki i bezpieczeństwa słuchaczy, oddziały mogą być podzielone na grupy, zgodnie z zasadami wynikającymi z warunków realizacji programów nauczania i zasad organizacji pracy szkół i placówek, dla których organem prowadzącym jest Samorząd Województwa Podkarpackiego.
2. Podstawową jednostką organizacyjną w Szkole dla Dorosłych jest oddział.
3. Oddziałem opiekuje się wskazany przez dyrektora nauczyciel -opiekun oddziału.
4. Zajęcia edukacyjne stanowiące realizację podstaw programowych dla poszczególnych zawodów są organizowane w oddziałach.
5. W Szkole dla Dorosłych mogą być organizowane nadobowiązkowe zajęcia pozalekcyjne w wymiarze ustalonym przez dyrektora, stosownie do posiadanych środków finansowych.
6. Zajęcia dydaktyczne w roku szkolnym dzielą się na dwa semestry.
7. Godzina zajęć lekcyjnych i konsultacji trwa 45 minut, a godzina praktycznej nauki zawodu trwa 55 minut. Dopuszcza się, w uzasadnionych przypadkach możliwość łączenia zajęć edukacyjnych i konsultacji w bloki, nie dłuższe jednak niż czas trwania pięciu jednostek zajęć edukacyjnych.
8. Szkoła może przyjmować studentów szkół wyższych kształcących nauczycieli na praktyki pedagogiczne i zawodowe na podstawie pisemnego porozumienia zawartego między dyrektorem lub za jego zgodą oraz poszczególnymi nauczycielami a szkołą wyższą.
9. Zajęcia ze słuchaczami w formie stacjonarnej odbywają się przez trzy lub cztery dni w tygodniu.
10. Zajęcia ze słuchaczami uczącymi się w formie zaocznej odbywają się we wszystkich semestrach przez dwa dni – sobota i niedziela lub piątek popołudniu i sobota, co najmniej co dwa tygodnie według rozkładu zajęć opracowanego na podstawie planu nauczania poszczególnych kierunków kształcenia.
11. W Szkole dla Dorosłych kształcącej w formie zaocznej:
    1) konsultacje zbiorowe dla słuchaczy odbywają się we wszystkich semestrach co dwa tygodnia przez dwa dni,
    2) dopuszcza się możliwość organizacji konsultacji indywidualnych w wymiarze 20% ogólnej liczby godzin zajęć w semestrze,

3) organizuje się dwie konferencje instruktażowe w czasie jednego semestru: pierwszą – wprowadzającą do pracy w semestrze i drugą – przedegzaminacyjną.

12. W uzasadnionych przypadkach dopuszcza się prowadzenie zajęć edukacyjnych w innym wymiarze, nie dłuższym jednak niż 60 minut, zachowując ogólny tygodniowy czas zajęć ustalony w tygodniowym rozkładzie zajęć.

§ 13.

Do realizacji celów statutowych Szkoła dla Dorosłych posiada odpowiednie pomieszczenia.

§ 14.

1. Zajęcia edukacyjne w Szkole dla Dorosłych prowadzone są w salach dydaktycznych.
2. Liczba oraz rodzaj stanowisk dostosowana jest do specyfiki pracowni oraz rodzaju kształconych umiejętności.
3. W każdej pracowni znajduje się regulamin oraz spis inwentarza.
4. Pracownią opiekuje się i za nią odpowiada nauczyciel wyznaczony przez dyrektora.
5. Słuchacze na zajęciach pozostają pod stałą opieką i nadzorem nauczyciela prowadzącego zajęcia.
6. Nauczyciel prowadzący zajęcia zapoznaje słuchaczy z regulaminem pracowni, instrukcjami obsługi urządzeń i sprzętu.
7. Zajęcia odbywają się w grupach zgodnie z planem zajęć. Liczba słuchaczy w grupie zależy od specyfiki kształcenia oraz ilości stanowisk.
8. Imiennego przydziału słuchaczy do grup dokonuje nauczyciel – opiekun roku.
9. Słuchacze mogą przebywać w pracowni wyłącznie w obecności nauczyciela lub za jego zgodą.
10. Zabrania się korzystania z pracowni osobom postronnym.
11. Słuchacz jest zobowiązany do utrzymania porządku w pracowni, na stanowisku pracy oraz do przestrzegania regulaminów i przepisów bhp i ppoż.

§ 15.

Oprócz zajęć prowadzonych w budynku Szkoły dla Dorosłych, mogą być realizowane zajęcia także w innych obiektach na podstawie zawieranych przez dyrektora umów lub porozumień.

Rozdział 5
Organizacja praktycznej nauki zawodu

§ 16.

1. Szkoła dla Dorosłych organizuje praktyczną naukę zawodu w formie zajęć praktycznych i praktyk zawodowych zgodnie ze szkolnym planem nauczania, przepisami określającymi warunki i zasady organizacji oraz warunki bezpieczeństwa i higieny pracy.

2. Warunki i tryb organizowania praktycznej nauki zawodu określa rozporządzenie Ministra Edukacji Narodowej z dnia 15 grudnia 2010 r. w sprawie praktycznej nauki zawodu (Dz.U. Nr 244, poz. 1626).
3. Praktyczna nauka zawodu może odbywać się w warsztatach szkolnych, pracowniach szkolnych i u pracodawców.
4. Zajęcia praktyczne organizowane są dla słuchaczy, w celu opanowania przez nich umiejętności zawodowych, niezbędnych do podjęcia pracy w danym zawodzie.
5. Praktyki zawodowe organizowane są dla słuchaczy, w celu zastosowania i pogłębiania zdobytej wiedzy i umiejętności zawodowych w rzeczywistych, naturalnych warunkach pracy.
6. Praktyki zawodowe mogą być organizowane w czasie całego roku szkolnego, a także w okresie ferii letnich.
7. W przypadku organizowania praktyk zawodowych w okresie ferii letnich odpowiedniemu skróceniu ulega czas zajęć dydaktyczno-wychowawczych dla słuchaczy odbywających te praktyki.
8. Zakres wiadomości i umiejętności nabytych przez słuchaczy na zajęciach praktycznych i praktykach zawodowych oraz wymiar godzin tych zajęć i praktyk określa podstawa programowa dla danego zawodu.
9. Praktyczna nauka zawodu może być organizowana w systemie zmianowym nie dłużej jednak niż 12 godzin.
10. Dyrektor nadzoruje realizację programu praktycznej nauki zawodu i współpracuje z podmiotami przyjmującymi słuchaczy na zajęcia praktyczne i praktykę zawodową.
11. Szkoła dla Dorosłych zwraca słuchaczom odbywającym praktyczną naukę zawodu w miejscowościach poza ich miejscem zamieszkania i poza siedzibą szkoły, mającym możliwość codziennego powrotu do miejsca zamieszkania lub siedziby szkoły, równowartość kosztów przejazdu środkami komunikacji publicznej, z uwzględnieniem ulg przysługującym słuchaczom.
12. Praktyczna nauka zawodu prowadzona jest indywidualnie lub w grupach. Liczba słuchaczy w grupie powinna umożliwiać realizację programu nauczania dla danego zawodu i uwzględniać specyfikę nauczane zawodu, przepisy bezpieczeństwa i higieny pracy, a także warunki lokalowe i techniczne w miejscu odbywania praktycznej nauki zawodu.
13. Za organizację i nadzór nad zajęciami praktycznymi i praktyką zawodową bezpośrednio odpowiedzialny jest kierownik szkolenia praktycznego i nauczyciel prowadzący zajęcia, instruktor praktycznej nauki zawodu i opiekun praktyk.
14. Słuchaczy obowiązuje regulamin zajęć praktycznych i praktyk zawodowych.

Rozdział 6
Wewnątrzszkolny system oceniania słuchaczy w Szkole dla Dorosłych

§ 17.

1. Warunki i sposób oceniania, klasyfikowania i słuchaczy oraz przeprowadzania egzaminów określa rozporządzenie Ministra Edukacji Narodowej z dnia 30 kwietnia 2007 r. (Dz.U. Nr 83, poz. 562, z późn. zm.).
2. Ocenianiu podlegają osiągnięcia edukacyjne słuchacza.
3. Ocenianie osiągnięć edukacyjnych słuchacza polega na rozpoznawaniu przez nauczycieli poziomu i postępów w opanowaniu przez słuchacza wiadomości

i umiejętności w stosunku do wymagań edukacyjnych wynikających z podstawy programowej, określonej w odrębnych przepisach i realizowanych programów nauczania uwzględniających tę podstawę.

§ 18.

1. Ocenianie osiągnięć edukacyjnych słuchacza odbywa się w ramach oceniania wewnątrzszkolnego.
2. Ocenianie wewnątrzszkolne ma na celu:
   1) informowanie słuchacza o poziomie jego osiągnięć edukacyjnych oraz o postępach w tym zakresie,
   2) udzielanie słuchaczowi pomocy w samodzielnym planowaniu swojego rozwoju,
   3) motywowanie słuchacza do dalszych postępów w nauce,
   4) dostarczenie nauczycielom informacji o postępach, trudnościach w nauce oraz specjalnych uzdolnieniach słuchacza,
   5) umożliwienie nauczycielom doskonalenia organizacji i metod pracy dydaktyczno-wychowawczej.
   6) Ocenianie wewnątrzszkolne obejmuje:
   7) formułowanie przez nauczycieli wymagań edukacyjnych niezbędnych do uzyskania poszczególnych semestralnych i rocznych ocen klasyfikacyjnych z obowiązkowych i dodatkowych zajęć edukacyjnych,
   8) ocenianie bieżące i ustalanie semestralnych ocen klasyfikacyjnych z obowiązkowych i dodatkowych zajęć edukacyjnych odbywa się według skali i w formie określonej w § 21 ust. 1,
   9) przeprowadzanie egzaminów klasyfikacyjnych,
   10) ustalanie rocznych (semestralnych) ocen klasyfikacyjnych z obowiązkowych i dodatkowych zajęć edukacyjnych według skali, o której mowa w § 21 ust. 1,
   11) ustalanie warunków i trybu uzyskania wyższych niż przewidywane rocznych (semestralnych) ocen klasyfikacyjnych z obowiązkowych i dodatkowych zajęć edukacyjnych.

§ 19.

Nauczyciele na początku każdego roku szkolnego informują słuchaczy o:
1) wymaganiach edukacyjnych niezbędnych do uzyskania poszczególnych semestralnych i rocznych ocen klasyfikacyjnych z obowiązkowych i dodatkowych zajęć edukacyjnych, wynikających z realizowanego przez siebie programu nauczania,
2) sposobach sprawdzania osiągnięć edukacyjnych słuchaczy.

§ 20.

1. Oceny są jawne dla słuchacza.
2. Na wniosek słuchacza nauczyciel uzasadnia ustnie ustaloną ocenę.
3. Na wniosek słuchacza sprawdzone i ocenione pisemne prace kontrolne oraz inna dokumentacja dotycząca oceniania słuchacza są udostępniane do wglądu słuchaczowi.

§ 21.

1. Oceny bieżące, semestralne oraz roczne semestralne oceny klasyfikacyjne z zajęć edukacyjnych ustala się w stopniach według następującej skali:
   1) stopień celujący – 6,
   2) stopień bardzo dobry – 5,
   3) stopień dobry – 4,
   4) stopień dostateczny – 3,
   5) stopień dopuszczający – 2,
   6) stopień niedostateczny – 1.
2. Ustala się następujące kryteria uzyskania poszczególnych ocen, oparte na obowiązujących podstawach programowych:
   1) celujący – treści programowe wyspecjalizowane ponad potrzeby głównego kierunku nauki, umiejętności zawodowe o wysokim stopniu samodzielności i sprawności działania w zmienionych warunkach, uczeń wykorzystuje nowoczesne techniki zawodowe,
   2) bardzo dobry - słuchacz posiada pełny zakres wiedzy i umiejętności określony programem nauczania, sprawnie posługuje się zdobytymi umiejętnościami w rozwiązywaniu nowych zadań i problemów, samodzielnie rozwiązuje problemy teoretyczne i praktyczne,
   3) dobry - słuchacz opanował zakres wiedzy i umiejętności określony programem nauczania oraz poprawnie, samodzielnie rozwiązuje typowe zadania teoretyczne i praktyczne,
   4) dostateczny - słuchacz opanował podstawowe treści programowe w zakresie umożliwiającym postępy w dalszym uczeniu się oraz rozwiązuje typowe zadania o średnim stopniu trudności, czasem przy pomocy nauczyciela,
   5) dopuszczający – słuchacz opanował treści zawarte w podstawie programowej, a braki nieprzekreślają możliwości dalszego rozwoju; rozwiązuje samodzielnie zadania proste, a przy pomocy nauczyciela, zadania o większym stopniu trudności;
   6) niedostateczny - słuchacz posiada zbyt małą wiedzę i umiejętności wynikające z podstawy programowej, co uniemożliwia wykonanie najprostszych zadań.
3. Za ocenę pozytywną uznaje się stopnie: celujący, bardzo dobry, dobry, dostateczny i dopuszczający. Negatywną oceną jest stopień niedostateczny.
4. Oceny klasyfikacyjne z zajęć edukacyjnych według skali, o której mowa w ust. 1 ustala się po każdym semestrze. Oceny klasyfikacyjne z obowiązkowych zajęć edukacyjnych stanowią podstawę do promowania słuchacza na semestr programowo wyższy lub ukończenia przez niego szkoły.
5. Słuchacz jest promowany po każdym semestrze.
6. W Szkole dla Dorosłych zachowania nie ocenia się.

§ 22.

1. Podstawą klasyfikowania słuchacza są egzaminy semestralne przeprowadzane z poszczególnych obowiązkowych zajęć edukacyjnych, określonych w szkolnym planie nauczania.
2. Do egzaminu semestralnego w dopuszcza się słuchacza kształcącego się w formie stacjonarnej, który uczęszczał na poszczególne obowiązkowe zajęcia edukacyjne, przewidziane w szkolnym planie nauczania, w wymiarze co najmniej 50% czasu przeznaczonego na każde z tych zajęć, oraz uzyskał z tych zajęć ocenę pozytywną.

3. W przypadku gdy słuchacz otrzymał ocenę negatywną z obowiązkowych zajęć edukacyjnych, jest obowiązany wykonać, w terminie określonym przez nauczyciela prowadzącego dane zajęcia edukacyjne, pracę kontrolną. Warunkiem dopuszczenia do egzaminu semestralnego jest uzyskanie z pracy kontrolnej oceny pozytywnej. W przypadku zajęć z zakresu kształcenia zawodowego praktycznego praca kontrolna ma formę zadania praktycznego.
4. Do egzaminu semestralnego dopuszcza się słuchacza kształcącego się w formie zaocznej, który uczęszczał na poszczególne obowiązkowe konsultacje, przewidziane w szkolnym planie nauczania, w wymiarze co najmniej 50% czasu przeznaczonego na każde z tych konsultacji, oraz uzyskał z wymaganych ćwiczeń i prac kontrolnych.
5. W przypadku gdy słuchacz otrzymał ocenę negatywną z pracy kontrolnej, jest obowiązany wykonać, w terminie określonym przez nauczyciela prowadzącego odpowiednio konsultacje, drugą pracę kontrolną. Warunkiem dopuszczenia do egzaminu semestralnego jest uzyskanie z pracy kontrolnej oceny pozytywnej. W przypadku zajęć z zakresu kształcenia zawodowego praktycznego praca kontrolna ma formę zadania praktycznego.

§ 23.

1. Egzamin semestralny zdaje się w formie ustnej, z zastrzeżeniem § 25.
2. Oceny ustala się według skali, o której mowa w § 21 ust. 1.
3. Egzamin semestralny z zajęć praktycznych ma formę zadania praktycznego.

§ 24.

1. Słuchacz, który z przyczyn usprawiedliwionych nie przystąpił do egzaminu semestralnego w wyznaczonym terminie, zdaje ten egzamin w terminie dodatkowym, wyznaczonym przez dyrektora Szkoły dla Dorosłych.
2. Termin dodatkowy wyznacza się po zakończeniu semestru jesiennego nie później niż do końca lutego lub po zakończeniu semestru wiosennego nie później niż do dnia 31 sierpnia.

§ 25.

1. Słuchacz zdaje w każdym semestrze egzaminy semestralne, w formie pisemnej, z dwóch przedmiotów zawodowych podstawowych dla zawodu, w którym się kształci.
2. Wyboru przedmiotów zawodowych, o których mowa w ust. 1 dokonuje rada pedagogiczna. Decyzję w tej sprawie podaje się do wiadomości słuchaczy na pierwszych zajęciach w każdym semestrze.

§ 26.

1. Słuchacz, który nie spełnił warunków określonych odpowiednio w § 22 ust. 2 – 5 nie otrzymuje promocji na semestr programowo wyższy i zostaje skreślony z listy słuchaczy.
2. Słuchacz, który nie zdał egzaminu poprawkowego, o którym mowa w § 29, nie otrzymuje promocji na semestr programowo wyższy i zostaje skreślony z listy słuchaczy.

3. Dyrektor Szkoły dla Dorosłych może wyrazić zgodę na powtórzenie semestru na pisemny wniosek słuchacza uzasadniony sytuacją życiową lub zdrowotną słuchacza, złożony w terminie 7 dni od dnia zakończenia zajęć dydaktycznych.
4. Słuchacz może powtarzać semestr jeden raz w okresie kształcenia w danej szkole. W wyjątkowych przypadkach dyrektor Szkoły dla Dorosłych po zasięgnięciu opinii Rady Pedagogicznej może wyrazić zgodę na powtórzenie semestru po raz drugi w okresie kształcenia w danej Szkole dla Dorosłych.

§ 27.

1. Słuchacz może być zwolniony z części ustnej egzaminu semestralnego, o którym mowa w § 23 ust. 1, jeżeli z części pisemnej tego egzaminu otrzymał ocenę co najmniej bardzo dobrą oraz w ciągu semestru był aktywny na zajęciach i uzyskał oceny pozytywne.
2. Zwolnienie, o którym mowa w ust. 1, jest równoznaczne ze zdaniem egzaminu semestralnego i uzyskaniem z danych zajęć edukacyjnych semestralnej oceny klasyfikacyjnej zgodnej z oceną uzyskaną z części pisemnej egzaminu semestralnego.

§ 28.

Terminy egzaminów semestralnych podaje się do wiadomości słuchaczy, co najmniej na dwa tygodnie przed terminem egzaminu.

§ 29.

1. Słuchacz może zdawać egzamin poprawkowy w przypadku uzyskania niedostatecznej oceny z jednego albo dwóch egzaminów semestralnych. Przepisy § 23 stosuje się odpowiednio.
2. Egzaminy poprawkowe są przeprowadzane po każdym semestrze.
3. Egzamin poprawkowy przeprowadza nauczyciel prowadzący dane zajęcia edukacyjne po zakończeniu semestru jesiennego nie później niż do końca lutego i po zakończeniu semestru wiosennego nie później niż do dnia 31 sierpnia.
4. Egzamin poprawkowy nie dotyczy zajęć edukacyjnych, z których słuchaczowi wyznaczono, zgodnie z § 24, dodatkowy termin egzaminu semestralnego.

§ 30.

1. Słuchaczowi powtarzającemu semestr przed upływem 3 lat od daty przerwania nauki zalicza się te obowiązkowe zajęcia edukacyjne, z których uzyskał poprzednio semestralną ocenę klasyfikacyjną wyższą od oceny niedostatecznej, i zwalnia się go z obowiązku uczęszczania na te zajęcia.
2. Słuchaczowi, który w okresie 3 lat przed rozpoczęciem nauki w szkole zdał egzaminy eksternistyczne z zakresu poszczególnych obowiązkowych zajęć edukacyjnych, określonych w szkolnym planie nauczania, zalicza się te zajęcia i zwalnia się go z obowiązku uczęszczania na nie.
3. W przypadku zwolnienia, o którym mowa w ust. 1, w dokumentacji przebiegu nauczania wpisuje się odpowiednio "zwolniony z obowiązku uczęszczania na zajęcia" lub "zwolniona z obowiązku uczęszczania na zajęcia" oraz podstawę prawną zwolnienia.

4. W przypadku zwolnienia, o którym mowa w ust. 2, w dokumentacji przebiegu nauczania wpisuje się odpowiednio „zwolniony z obowiązku uczęszczania na zajęcia" lub „zwolniona z obowiązku uczęszczania na zajęcia" oraz podstawę prawną zwolnienia. Zwolnienie jest równoznaczne z otrzymaniem semestralnej oceny klasyfikacyjnej z danych zajęć edukacyjnych zgodnej z oceną uzyskaną w wyniku egzaminu eksternistycznego.

§ 31.

1. Dyrektor Szkoły dla Dorosłych:
   1) zwalnia słuchacza z obowiązku odbycia praktycznej nauki zawodu w całości, jeżeli przedłoży on:
      a) uzyskane przed rozpoczęciem nauki w szkole świadectwo uzyskania tytułu zawodowego (lub świadectwo równorzędne), wydane po zdaniu egzaminu kwalifikacyjnego,
      b) zaświadczenie wydane przez pracodawcę, potwierdzające przepracowanie w zawodzie, w którym się kształci, okresu co najmniej równego okresowi trwania nauki zawodu, przewidzianemu dla danego zawodu;
   2) może zwolnić słuchacza z obowiązku odbycia praktycznej nauki zawodu w części, jeżeli przedłoży on:
      a) uzyskane przed rozpoczęciem nauki w szkole świadectwo uzyskania tytułu zawodowego (lub świadectwo równorzędne), wydane po zdaniu egzaminu kwalifikacyjnego albo dyplom potwierdzający kwalifikacje w zawodzie wchodzącym w zakres zawodu, w którym się kształci,
      b) zaświadczenie wydane przez pracodawcę, potwierdzające przepracowanie w zawodzie, w którym się kształci, okresu co najmniej równego okresowi trwania nauki zawodu, przewidzianemu dla zawodu wchodzącego w zakres zawodu, w którym się kształci,
      c) zaświadczenie wydane przez pracodawcę, potwierdzające zatrudnienie w zawodzie, w którym się kształci, lub w zawodzie wchodzącym w zakres zawodu, w którym się kształci;
   3) zwalnia słuchacza z obowiązku realizacji zajęć edukacyjnych „Podstawy przedsiębiorczości", jeżeli przedłoży on świadectwo ukończenia szkoły dającej wykształcenie średnie, z którego wynika, że zrealizował on te zajęcia.
2. Zaświadczenie, o którym mowa w ust. 1 pkt 2 lit. c, przedkłada się dyrektorowi Szkoły dla Dorosłych w każdym semestrze, w którym słuchacza obowiązuje odbycie praktycznej nauki zawodu.
3. Zwolnienie, o którym mowa w ust. 1 pkt 2, może nastąpić po ustaleniu przez dyrektora Szkoły dla Dorosłych wspólnego zakresu umiejętności zawodowych dla zawodu, w którym słuchacz się kształci, i dla zawodu wchodzącego w zakres tego zawodu.
4. Słuchacz, który został zwolniony w części z obowiązku odbycia praktycznej nauki zawodu, jest obowiązany uzupełnić pozostałą część praktycznej nauki zawodu w trybie określonym wewnątrzszkolnym systemem oceniania.
5. W przypadku zwolnienia słuchacza w całości lub w części z obowiązku odbycia praktycznej nauki zawodu w dokumentacji przebiegu nauczania wpisuje się, odpowiednio, „zwolniony w całości z praktycznej nauki zawodu" lub „zwolniony w części z praktycznej nauki zawodu", rodzaj świadectwa będącego podstawą prawną zwolnienia oraz jego datę.
6. W przypadku zwolnienia słuchacza z obowiązku realizacji zajęć edukacyjnych „Podstawy przedsiębiorczości" w dokumentacji przebiegu nauczania zamiast

oceny klasyfikacyjnej wpisuje się "zwolniony", a także rodzaj świadectwa będącego podstawą zwolnienia i datę jego wydania.

§ 32.

1. Słuchacz może zgłosić zastrzeżenia dyrektora Szkoły dla Dorosłych, jeżeli uzna, że semestralna ocena klasyfikacyjna z zajęć edukacyjnych ustalona niezgodnie z przepisami prawa dotyczącymi trybu ustalania tej oceny. Zastrzeżenia mogą być zgłaszane od dnia ustalenia tej oceny, nie później jednak niż w ciągu 7 dni od dnia zakończenia zajęć dydaktyczno-wychowawczych.
2. W przypadku stwierdzenia, że semestralna ocena klasyfikacyjna z zajęć edukacyjnych została ustalona niezgodnie z przepisami prawa dotyczącymi trybu ustalania tej oceny, dyrektor Szkoły dla Dorosłych powołuje komisję, która przeprowadza sprawdzian wiadomości i umiejętności słuchacza, w formie pisemnej i ustnej, oraz ustala semestralną ocenę klasyfikacyjną z danych zajęć edukacyjnych.
3. Sprawdzian, o którym mowa w ust. 2 przeprowadza się nie później niż w terminie 5 dni od dnia zgłoszenia zastrzeżeń, o których mowa w ust. 1. Termin sprawdzianu uzgadnia się z słuchaczem.
4. W skład komisji, o której mowa w ust. 2 wchodzi dyrektor Szkoły dla Dorosłych albo nauczyciel zajmujący w tej szkole inne stanowisko kierownicze - jako przewodniczący komisji, nauczyciel prowadzący dane zajęcia edukacyjne, dwóch nauczycieli Szkoły dla Dorosłej lub innej szkoły tego samego typu prowadzących takie same zajęcia edukacyjne.
5. Nauczyciel prowadzący dane zajęcia edukacyjne, może być zwolniony z udziału w pracy komisji na własną prośbę lub w innych, szczególnie uzasadnionych przypadkach. W takim przypadku dyrektor szkoły powołuje innego nauczyciela prowadzącego takie same zajęcia edukacyjne, z tym że powołanie nauczyciela zatrudnionego w innej szkole następuje w porozumieniu z dyrektorem tej szkoły.
6. Ustalona przez komisję semestralna ocena klasyfikacyjna z zajęć edukacyjnych nie może być niższa od ustalonej wcześniej oceny. Ocena ustalona przez komisję jest ostateczna, z wyjątkiem niedostatecznej semestralnej oceny klasyfikacyjnej z zajęć edukacyjnych, która może być zmieniona w wyniku egzaminu poprawkowego.
7. Z prac komisji sporządza się protokół zawierający w szczególności: skład komisji, termin sprawdzianu, zadania (pytania) sprawdzające, wynik sprawdzianu oraz ustaloną ocenę. Do protokołu dołącza się pisemne prace słuchacza i zwięzłą informację o ustnych odpowiedziach słuchacza.
8. Słuchacz, który z przyczyn usprawiedliwionych nie przystąpił do sprawdzianu, o którym mowa w ust. 2 w wyznaczonym terminie, może przystąpić do niego w dodatkowym terminie wyznaczonym przez dyrektora Szkoły dla Dorosłych.
9. Przepisy ust. 1-8 stosuje się odpowiednio w przypadku semestralnej oceny klasyfikacyjnej z zajęć edukacyjnych uzyskanej w wyniku egzaminu poprawkowego, z tym że termin do zgłoszenia zastrzeżeń wynosi 5 dni od dnia przeprowadzenia egzaminu poprawkowego. W tym przypadku ocena ustalona przez komisję jest ostateczna.

§ 33.

1. Słuchacz kończy Szkołę dla Dorosłych jeżeli w wyniku klasyfikacji końcowej, na którą składają się semestralne oceny klasyfikacyjne z obowiązkowych zajęć edukacyjnych uzyskane w semestrze programowo najwyższym oraz semestralne oceny klasyfikacyjne z obowiązkowych zajęć edukacyjnych, których realizacja zakończyła się w semestrach programowo niższych uzyskał oceny klasyfikacyjne wyższe OD oceny niedostatecznej.
2. Egzamin potwierdzający kwalifikacje zawodowe przeprowadzany jest na podstawie podstawy programowej kształcenia w zawodach zgodnie z rozporządzeniem rozporządzenie Ministra Edukacji Narodowej z dnia 30 kwietnia 2007 r. (Dz.U. Nr 83, poz. 562, z późn. zm.)

§ 34.

Kwalifikacyjny kurs zawodowy kończy się zaliczeniem w formie ustalonej przez Dyrektora Szkoły dla Dorosłych według zasad określonych w regulaminu danego kursu.

Rozdział 7
Zasady rekrutacji

§ 35.

1. O przyjęcie do Szkoły dla Dorosłych mogą ubiegać się kandydaci, którzy ukończyli 18 lat, a także kończący 18 lat w roku kalendarzowym, w którym są przyjmowani do szkoły, którzy posiadają wykształcenie średnie oraz zaświadczenie lekarskie zawierające orzeczenie o braku przeciwwskazań zdrowotnych do podjęcia praktycznej nauki zawodu, wydane zgodnie z przepisami w sprawie badań lekarskich kandydatów do szkół ponadgimnazjalnych.
2. Na kwalifikacyjne kursy zawodowe prowadzone przez Szkołę dla Dorosłych przyjmuje się kandydatów, którzy ukończyli 18 lat, a także kończący 18 lat w roku kalendarzowym, w którym są przyjmowani na kwalifikacyjne kursy zawodowe i posiadają zaświadczenie lekarskie zawierające orzeczenie o braku przeciwwskazań zdrowotnych do podjęcia praktycznej nauki zawodu, wydane zgodnie z przepisami w sprawie badań lekarskich kandydatów do szkół ponadgimnazjalnych.
3. Szczegółowe zasady przeprowadzania rekrutacji określa ustawa o systemie oświaty.

§ 36.

1. Liczbę oddziałów semestrów pierwszych oraz liczbę słuchaczy przyjmowanych na semestr pierwszy określa organ prowadzący Szkołę dla Dorosłych w porozumieniu z dyrektorem Szkoły dla Dorosłych.

2. Terminy postępowania rekrutacyjnego, w tym terminy składania dokumentów oraz terminy postępowania uzupełniającego określa dyrektor Szkoły dla Dorosłych w uzgodnieniu z Marszałkiem Województwa Podkarpackiego.

Rozdział 8
Nauczyciele i inni pracownicy Szkoły dla Dorosłych

§ 37.

1. W Szkole dla Dorosłych zatrudnieni są:
   1) pracownicy pedagogiczni,
   2) pracownicy administracyjni i obsługi.
2. Zasady wynagradzania, warunki pracy, prawa i obowiązki wszystkich pracowników Szkoły dla Dorosłych określają stosowne przepisy.

§ 38.

1. Liczba etatów jest corocznie określana w arkuszu organizacyjnym.
2. Zakres zadań, odpowiedzialności pracowników administracji i obsługi określa dyrektor.

§ 39.

1. Prawa i obowiązki nauczycieli określone są w ustawie – Karta Nauczyciela.
2. Nauczyciele prowadzą pracę dydaktyczno-wychowawczą i opiekuńczą i ponoszą odpowiedzialność za jakość pracy oraz bezpieczeństwo powierzonych ich opiece słuchaczy.
3. Do podstawowych zadań i obowiązków nauczyciela należy:
   1) realizacja programu nauczania w oparciu o podstawę programową,
   2) znajomość programu nauczania nauczanego przedmiotu, właściwe planowanie pracy dydaktycznej i wychowawczej
   3) odpowiedzialność za zdrowie i bezpieczeństwo słuchacza we wszystkich formach działalności szkoły,
   4) systematyczne i obiektywne ocenianie wiedzy swoich słuchaczy,
   5) udzielanie słuchaczom wyjaśnień dotyczących systemu oceniania,
   6) udzielanie pomocy słuchaczom w przezwyciężaniu trudności szkolnych,
   7) doskonalenie umiejętności dydaktycznych i podnoszenie poziomu wiedzy merytorycznej,
   8) ustalanie oceny semestralnej,
   9) punktualne rozpoczynanie i kończenie lekcji,
   10) dbałość o pomoce naukowe i dydaktyczne oraz sprzęt szkolny,
   11) godne traktowanie słuchaczy oraz uczestniczenie w procesie wychowawczym we wszystkich jego formach,
   12) rozwijanie zdolności i zainteresowań słuchaczy,
   13) uczestnictwo w posiedzeniach rady pedagogicznej,
   14) przygotowanie zestawów egzaminacyjnych i udział w egzaminach semestralnych,
   15) uczestniczenie w okresowych szkoleniach bhp i ppoż.,

16)udział w komisjach egzaminów zewnętrznych.

§ 40.

1. Nauczyciel ma prawo:
   1) do korzystania ze sprzętu technicznego, będącego na wyposażeniu Szkoły dla Dorosłych,
   2) decydować o doborze metod i form organizacyjnych oraz środków dydaktycznych w nauczaniu swojego przedmiotu,
   3) decydować o ocenie bieżącej, semestralnej i rocznej,
   4) wnioskować o nagrody i wyróżnienia oraz kary regulaminowe dla słuchaczy,
   5) wnioskować do dyrektora o dokonanie oceny własnej pracy pedagogicznej.
2. Nauczyciel odpowiada za:
   1) jakość nauczania swojego przedmiotu stosownie do realizowanego programu i warunków pracy w jakich działa,
   2) stan pomieszczeń, warsztatu pracy, sprzętu oraz środków dydaktycznych mu powierzonych,
   3) nieprzestrzeganie przepisów bhp i ppoż. oraz zniszczenie mienia szkoły wynikające z braku nadzoru, zabezpieczenia, porządku.

§ 41.

1. Dyrektor Szkoły dla Dorosłych może tworzyć zespoły wychowawcze, przedmiotowe lub inne zespoły problemowo-zadaniowe.
2. Pracą zespołu przedmiotowego kieruje przewodniczący zespołu powołany przez dyrektora. Cele i zadania danego zespołu przedmiotowego określa dyrektor Szkoły dla Dorosłych.
3. Cele i zadania zespołu przedmiotowego to w szczególności:
   1) współpraca nauczycieli w zakresie realizacji programów nauczania, korelowania treści nauczania przedmiotów pokrewnych,
   2) opracowanie szczegółowych kryteriów oceniania oraz monitorowania osiągnięć edukacyjnych słuchaczy
   3) współdziałanie w organizowaniu pracowni przedmiotowych, a także w uzupełnianiu ich wyposażenia,
   4) opiniowanie programów autorskich i innowacyjnych,
   5) doskonalenie warsztatu pracy nauczycieli.

§ 42.

1. Dyrektor Szkoły dla Dorosłych powierza każdy oddział szczególnej opiece wychowawczej jednemu z nauczycieli uczących w szkole. Dla zapewnienia ciągłości i skuteczności pracy wskazane jest, aby nauczyciel funkcję tę pełnił w ciągu całego etapu edukacyjnego danego oddziału.
2. Zadaniem nauczyciela-opiekuna jest sprawowanie opieki wychowawczej nad słuchaczami, a w szczególności:
   1) tworzenie warunków wspomagających wszechstronny rozwój słuchacza, proces jego uczenia oraz przygotowanie do odpowiedzialnego życia rodzinnego i zawodowego,

2) podejmowanie działań umożliwiających rozwiązywanie konfliktów w zespole słuchaczy oraz pomiędzy słuchaczami a innymi członkami społeczności szkolnej,
3) inspirowanie i wspomaganie działań zespołowych.

3. Nauczyciel-opiekun w celu realizacji zadań, o których mowa w ust. 2:
   1) otacza słuchacza indywidualną opieką dydaktyczną, wychowawczą i opiekuńczą,
   2) planuje i organizuje ze słuchaczami różne formy życia społecznego rozwijające jednostkę i integrujące słuchaczy,
   3) współdziała z nauczycielami uczącymi w danym oddziale uzgadniając z nimi i koordynując ich działania wychowawcze wobec ogółu słuchaczy, a także wobec tych, którym potrzebna jest indywidualna opieka (dotyczy to słuchaczy szczególnie uzdolnionych, jak również uczniów z trudnościami w nauce).

§ 43.

1. Do zadań pracowników administracji i obsługi należy w szczególności:
   1) prowadzenie rachunkowości zgodnie z obowiązującymi przepisami,
   2) prowadzenie gospodarki finansowej zgodnie z obowiązującym prawem,
   3) bieżące i prawidłowe prowadzenie księgowości oraz sporządzanie kalkulacji kosztów wykonywanych zadań,
   4) sporządzanie sprawozdań i informacji o realizacji planu,
   5) opracowywanie projektów przepisów wewnętrznych wydawanych przez dyrektora, a dotyczących prowadzenia rachunkowości, zakładowego planu kont, obiegu dokumentów księgowych, zasad prowadzenia i rozliczenia inwentaryzacji,
   6) prowadzenie obsługi technicznej i administracyjnej,
   7) prowadzenie spraw kadrowych i socjalnych pracowników oraz słuchaczy,
   8) utrzymanie porządku i czystości w pomieszczeniach Szkoły dla Dorosłych,
   9) dozór mienia Szkoły dla Dorosłych.
2. Szczegółowy zakres obowiązków pracowników określa dyrektor.

§ 44.

1. Słuchacze Szkoły dla Dorosłych mają prawo do:
   1) właściwego zorganizowania procesu kształcenia, zgodnego z zasadami higieny pracy umysłowej,
   2) zapewnienia bezpieczeństwa, ochrony przed wszelkimi formami przemocy fizycznej bądź psychicznej oraz ochrony i poszanowania godności osobistej,
   3) życzliwego, podmiotowego traktowania w procesie dydaktyczno-wychowawczym,
   4) swobody wyrażania myśli i przekonań, także światopoglądowych i religijnych, jeśli nie narusza tym dobra innych ludzi,
   5) rozwijania zainteresowań, zdolności, talentów,
   6) sprawiedliwej, obiektywnej i jawnej oceny oraz ustalonych sposobów kontroli postępów w nauce,
   7) pomocy w przypadku trudności w nauce,
   8) korzystania z pomieszczeń szkolnych, sprzętu, środków dydaktycznych, księgozbioru biblioteki podczas zajęć pozalekcyjnych,
   9) wpływanie na życie szkoły poprzez działalność samorządu szkoły,

10) zwrócenia się o pomoc w sprawach trudnych, konfliktowych do nauczyciela, opiekuna roku, wychowawcy, opiekuna samorządu, kierownika szkolenia praktycznego oraz dyrektora Szkoły dla Dorosłych,
11) pomocy i wsparcia w trudnych sytuacjach życiowych oraz problemach zdrowotnych,
12) ochrony swoich danych osobowych zgodnie z odrębnymi przepisami,
13) złożenia w formie pisemnej skargi do dyrektora w przypadku naruszenia jego praw.

2. Słuchacze Szkoły dla Dorosłych mają obowiązek przestrzegania postanowień zawartych w statucie i regulaminach, w szczególności:
   1) systematycznego i aktywnego uczestnictwa w zajęciach dydaktycznych i w życiu Szkoły dla Dorosłych,
   2) przestrzegania zasad kultury współżycia w odniesieniu do kolegów, nauczycieli i innych pracowników Szkoły dla Dorosłych,
   3) dbania o własne życie, zdrowie, higienę oraz rozwój,
   4) przestrzegania terminów okresowych badań lekarskich,
   5) dbania o wspólne dobro, ład i porządek w Szkole dla Dorosłych,
   6) indywidualnego zapoznania się z planem zajęć umieszczonym w gablotach,
   7) przystępowania do egzaminów w wyznaczonych terminach,
   8) przestrzegania zarządzeń i zaleceń dyrektora oraz innych osób pełniących funkcje kierownicze w szkole, nauczycieli i opiekunów,
   9) usprawiedliwienia nieobecności w szkole w formie pisemnej,
   10) dbania o swój wygląd i wizerunek odpowiadający przyszłemu pracownikowi,
   11) przestrzegania tajemnicy zawodowej,
   12) przestrzegania zasad i warunków używania na terenie szkoły i placówek szkoleniowych telefonów komórkowych i innych urządzeń elektronicznych, a zwłaszcza: zakazu używania ww. sprzętu w czasie zajęć, zakazu nagrywania, kopiowania, fotografowania i odtwarzania, wypowiedzi, wizerunku innych osób bez ich wyraźnej zgody,
   13) przestrzegania zakazu picia alkoholu, palenia tytoniu, używania narkotyków i innych używek na trenie Szkoły dla Dorosłych.

§ 45.

1. Słuchacz ponosi odpowiedzialność finansową za:
   1) wyposażenie przydzielone do osobistego użytku na stanowisku nauki, jeżeli świadomie dokonuje dewastacji sprzętu,
   2) straty spowodowane umyślnie w mieniu Szkoły dla Dorosłych.
2. Pracownik będący świadkiem dewastacji mienia Szkoły dla Dorosłych obowiązany jest powiadomić o tym fakcie dyrektora Szkoły.

§ 46.

1. W Szkole dla Dorosłych stosuje się następujące rodzaje nagród za wyniki w nauce, wzorową postawę zawodową, pracę na rzecz szkoły i inne wybitne osiągnięcia:
   1) pochwałę ze strony opiekuna,
   2) pochwałę ze strony dyrektora,
   3) nagrodę w postaci dyplomu,
   4) nagrodę rzeczową,

5) stypendium Samorządu Województwa Podkarpackiego.

2. W przypadku naruszenia postanowień niniejszego statutu słuchacz może być ukarany:
   1) upomnieniem opiekuna,
   2) upomnieniem kierownika szkolenia praktycznego,
   3) upomnieniem dyrektora,
   4) naganą wpisaną do dokumentacji, udzieloną przez dyrektora na wniosek opiekuna lub innego nauczyciela,
   5) skreśleniem z listy słuchaczy.
3. Obowiązuje stopniowanie kar. W wyjątkowych wypadkach można udzielić kary wyższej.
4. Nie mogą być stosowane kary naruszające nietykalność i godność osobistą słuchacza.

§ 47.

Słuchacz może być skreślony z listy słuchaczy za:
1) nieusprawiedliwioną nieobecność w Szkole dla Dorosłych trwającą dłużej niż 50 % zajęć dydaktycznych przewidzianych w planie nauczania w danym semestrze,
2) celowego zakłócenia procesu dydaktyczno-wychowawczego,
3) skazanie słuchacza prawomocnym wyrokiem,
4) zniszczenie mienia Szkoły dla Dorosłych lub dokumentacji pedagogicznej,
5) przebywanie na terenie Szkoły dla Dorosłych w stanie nietrzeźwym; pod wpływem narkotyków; innych środków odurzających;
6) spożywanie na terenie Szkoły dla Dorosłych alkoholu, narkotyków; innych środków odurzających,
7) naruszenie nietykalności cielesnej i godności osobistej albo zastosowanie groźby karalnej względem innych słuchaczy, nauczycieli, pracowników obsługi oraz innych osób przebywających na terenie Szkoły dla Dorosłych,
8) w przypadkach określonym w § 26 ust. 1 i 2.

§ 48.

1. Skreślenia z listy słuchaczy dokonuje dyrektor Szkoły dla Dorosłych na podstawie podjętej przez radę pedagogiczną uchwały oraz po zasięgnięciu opinii samorządu słuchaczy.
2. Postępowanie w sprawie skreślenia ucznia z listy toczy się według przepisów kodeksu postępowania administracyjnego. Niedopuszczalne jest wszczęcie postępowania bez powiadomienia o tym strony.
3. Słuchacz ma prawo odwołania się od decyzji o skreśleniu z listy słuchaczy w terminie 14 dni od otrzymania decyzji do Podkarpackiego Kuratora Oświaty, za pośrednictwem dyrektora Szkoły dla Dorosłych.

Rozdział 9
Biblioteka Szkoły dla Dorosłych

§ 49.

1. W Szkole dla Dorosłych działa biblioteka służąca realizacji zadań edukacyjnych i dydaktyczno-wychowawczych.
2. Do zadań biblioteki należy w szczególności:
   1) gromadzenie, opracowanie i udostępnianie zbiorów,
   2) gromadzenie informacji naukowo-technicznych dla potrzeb kształcenia, dokształcania i doskonalenia,
   3) dbanie o zbiory i ich konserwację,
   4) rozbudzanie zainteresowań czytelniczych,
   5) prowadzenie działalności informacyjnej,
   6) przygotowanie słuchaczy do korzystania z różnych źródeł informacji,
   7) współdziałanie z innymi bibliotekami, placówkami kulturalno-oświatowymi w szczególności w zakresie edukacji kulturalnej i informacyjnej słuchaczy,
   8) pomoc w wyszukiwaniu informacji.
3. Biblioteka posiada o drębne pomieszczenie w siedzibie Szkoły dla Dorosłych. Posiada wypożyczalnię, czytelnię i stanowiska komputerowe z dostępem do Internetu.
4. W Szkole dla Dorosłych zatrudniony jest nauczyciel-bibliotekarz. Do obowiązków nauczyciela-bibliotekarza należy w szczególności:
   1) udostępnianie zbiorów w wypożyczalni, czytelni i udostępnianie Internetu,
   2) prowadzenie działalności informacyjnej i propagandowej dotyczącej biblioteki, jej zbiorów i czytelnictwa,
   3) udzielanie porad w doborze literatury,
   4) prowadzenie zajęć z przysposobienia czytelniczego i informacyjnego, edukacji czytelniczej i medialnej,
   5) współpraca z opiekunami, nauczycielami przedmiotów, w realizacji zadań dydaktyczno-wychowawczych, rozwijaniu kultury czytelniczej i przygotowaniu do samokształcenia,
   6) prowadzenie informacji naukowo–technicznej dla potrzeb kształcenia, dokształcania i doskonalenia,
   7) gromadzenie zbiorów – zgodnie z profilem programowym i potrzebami Szkoły,
   8) ewidencja zbiorów – zgodnie z obowiązującymi przepisami,
   9) opracowanie zbiorów (klasyfikowanie, katalogowanie, opracowanie techniczne),
   10) selekcja zbiorów,
   11) organizacja udostępniania zbiorów,
   12) organizacja warsztatu informacyjnego.
5. Nauczyciel-bibliotekarz:
   1) odpowiada za stan i wykorzystanie powierzonych mu zbiorów,
   2) współpracuje z nauczycielami poszczególnych przedmiotów,
   3) sporządza plan pracy oraz okresowe i roczne sprawozdania z pracy,
   4) prowadzi statystykę wypożyczeń,
   5) doskonali warsztat pracy.

§ 50.

1. Czytelnik biblioteki Szkoły dla Dorosłych odpowiada materialnie za zniszczenie, uszkodzenie lub zagubienie wypożyczonych przez siebie książek.
2. Biblioteka współpracuje z innymi bibliotekami w zakresie poszukiwania i wypożyczania księgozbioru, materiałów informatycznych i bibliotecznych.

3. Stanowiska komputerowe w bibliotece zostały zainstalowane do poszukiwań materiałów źródłowych za pomocą sieci Internet.
4. Użytkownicy komputera zobowiązani są do korzystania z niego w celach edukacyjnych.
5. Zabronione jest korzystanie z komputera w celach zarobkowych, wykonywanie czynności naruszające prawa autorskie twórców lub dystrybutorów oprogramowania i danych.
6. Korzystać można tylko z zainstalowanych programów. Zabrania się instalowania innych programów i dokonywania zmian w istniejących oprogramowaniach.
7. Użytkownikom nie wolno przyłączać, odłączać ani przełączać urządzeń w zestawach komputerowych.
8. W przypadku stwierdzenia nie przestrzegania obowiązujących zasad, bibliotekarz, administrator sieci ma prawo do natychmiastowego przerwania sesji użytkownika.
9. W razie wyrządzenia szkody podczas korzystania ze stanowisk komputerowych użytkownik jako sprawca szkody odpowiada na podstawie przepisów Kodeksu cywilnego.

Rozdział 10
Postanowienia końcowe

§ 51.

1. Szkoła dla Dorosłych używa pieczęci urzędowych, tablic i innych pieczęci zgodnie z odrębnymi przepisami.
2. Szkoła dla Dorosłych może posiadać własny sztandar, godło oraz ceremoniał szkolny.
3. Na świadectwach i innych dokumentach wydawanych przez Szkołę używa się nazwy: Policealna Szkoła Medyczno-Społeczna dla Dorosłych w Łańcucie.
4. Szkoła jest jednostką budżetową.
5. Szkoła może pozyskiwać środki finansowe na działalność statutową zgodnie z odrębnymi przepisami.
6. Zasady prowadzenia przez Szkołę dla Dorosłych gospodarki finansowej i materiałowej określają odrębne przepisy.
7. Szkoła prowadzi i przechowuje dokumentację zgodnie z odrębnymi przepisami.

§ 52.

Zmiany w Statucie uchwala rada pedagogiczna.

§ 53.

Statut wchodzi w życie z dniem 1 września 2014 r.

wróć

PROJEKT

UCHWAŁA NR .....
SEJMIKU WOJEWÓDZTWA PODKARPACKIEGO
z dnia .....

w sprawie utworzenia Medyczno-Społecznego Centrum Kształcenia Zawodowego i Ustawicznego w Łańcucie

Na podstawie art. 18 pkt 19 lit. f ustawy z dnia 5 czerwca 1998 r. o samorządzie województwa (Dz.U. z 2013 r. poz. 596, z późn. zm.), art. 5c pkt 1, art. 62 ust. 1, 3 i 4 oraz art. 62a ust. 1 i 2 ustawy z dnia 7 września 1991 r. o systemie oświaty (Dz.U. z 2004 r. Nr 256, poz. 2572, z późn. zm.),

Sejmik Województwa Podkarpackiego
uchwala, co następuje:

§ 1.

1. Łączy się z dniem 1 września 2014 r. Medyczną Szkołę Policealną w Łańcucie i Policealną Szkołę Medyczno-Społeczną dla Dorosłych w Łańcucie w zespół – Medyczno-Społeczne Centrum Kształcenia Zawodowego i Ustawicznego w Łańcucie.
2. Siedzibą Medyczno-Społecznego Centrum Kształcenia Zawodowego i Ustawicznego w Łańcucie jest Łańcut, ul. Grunwaldzka 11.
3. Medyczno-Społeczne Centrum Kształcenia Zawodowego i Ustawicznego w Łańcucie działa w formie jednostki budżetowej.

§ 2.

1. Medyczno-Społeczne Centrum Kształcenia Zawodowego i Ustawicznego w Łańcucie przejmuje wszelkie należności i zobowiązania jednostek, o których mowa w § 1 ust. 1 uchwały.
2. Mienie będące we władaniu Medycznej Szkoły Policealnej w Łańcucie staje się mieniem Medyczno-Społecznego Centrum Kształcenia Zawodowego i Ustawicznego w Łańcucie.
3. Pracownicy Medycznej Szkoły Policealnej w Łańcucie stają się pracownikami Medyczno-Społecznego Centrum Kształcenia Zawodowego i Ustawicznego w Łańcucie.

§ 3.

1. Akt założycielski Medyczno-Społecznego Centrum Kształcenia Zawodowego i Ustawicznego w Łańcucie stanowi załącznik nr 1 do uchwały.
2. Statut Medyczno-Społecznego Centrum Kształcenia Zawodowego i Ustawicznego w Łańcucie stanowi załącznik nr 2 do uchwały.

3. W zakresie uregulowanym odmiennie w Statucie Medyczno-Społecznego Centrum Kształcenia Zawodowego i Ustawicznego w Łańcucie tracą moc postanowienia zawarte w statutach połączonych szkół.

§ 4.

Wykonanie uchwały powierza się Zarządowi Województwa Podkarpackiego.

§ 5.

Uchwała wchodzi w życie z dniem podjęcia.

wróć

UZASADNIENIE

Zgodnie z dodanym, w ramach nowelizacji ustawy o systemie oświaty z dnia 19 sierpnia 2011 r., przepisem art. 62a – nową jednostką organizacyjną w systemie oświaty jest centrum kształcenia zawodowego i ustawicznego. Organ prowadzący szkoły dla dorosłych i szkoły prowadzące kształcenie zawodowe może je połączyć w zespół – centrum kształcenia zawodowego i ustawicznego. Oprócz kształcenia młodzieży i dorosłych Centrum będzie miało możliwość prowadzenia kwalifikacyjnych kursów zawodowych, podejmowania działań w zakresie poradnictwa i informacji zawodowej oraz współpracy z pracodawcami i organizacjami pracodawców.

Ze względów organizacyjnych oraz finansowych zasadne jest połączenie dotychczas istniejącej Medycznej Szkoły Policealnej w Łańcucie z nowo utworzoną Policealną Szkołą Medyczno-Społeczną dla Dorosłych - w Medyczno-Społeczne Centrum Kształcenia Zawodowego i Ustawicznego w Łańcucie. Istniejąca Medyczna Szkoła Policealna posiada odpowiedni sprzęt, pomoce dydaktyczne, kadrę pedagogiczną oraz wieloletnie doświadczenie w prowadzeniu działalności dydaktyczno-wychowawcze, co wyróżnia Szkołę w środowisku. Na tej doskonałej bazie utworzona zostanie najpierw Policealna Szkoła Medyczno-Społeczna dla Dorosłych, a następnie Medyczno-Społeczne Centrum Kształcenia Zawodowego i Ustawicznego.

Centrum prowadzić będzie kształcenie, w zawodach medycznych, społecznych i pokrewnych dla młodzieży (w formie stacjonarnej), dorosłych (w formie zaocznej i stacjonarnej) oraz kształcenie ustawiczne dorosłych poprzez prowadzenie kwalifikacyjnych kursów zawodowych, kursów umiejętności zawodowych, kursów umożliwiających uzyskiwanie i uzupełnianie wiedzy, umiejętności i kwalifikacji zawodowych.

Kluczowym założeniem jest dostosowanie oferty edukacyjnej do szerokiego grona odbiorców posiadających wykształcenie średnie i chcących zdobyć kwalifikacje w obszarze medyczno-społecznym. Utworzenie Centrum zapewni rozszerzenie oferty edukacyjnej Samorządu Województwa Podkarpackiego oraz da możliwość skutecznego konkurowania z placówkami niepublicznymi.

Dzięki takiemu rozwiązaniu optymalnie zostanie wykorzystana specjalistyczna baza dydaktyczna oraz zatrudniona w Medycznej Szkole Policealnej kadra pedagogiczna, ponadto realizowana będzie europejska strategia „uczenia się przez całe życie”.

Zaproponowane rozwiązanie nie spowoduje dodatkowych skutków finansowych dla budżetu Województwa Podkarpackiego. Połączone szkoły będą funkcjonowały w jednej siedzibie i obsługiwane będą przez jeden zespół pracowników administracji i obsługi.

wróć

Załącznik nr 1 do uchwały nr .....
Sejmiku Województwa Podkarpackiego
z dnia .....

AKT ZAŁOŻYCIELSKI

Na podstawie art. 18 pkt 19 lit. f ustawy z dnia 5 czerwca 1998 r. o samorządzie województwa (Dz.U. z 2013 r. poz. 596, z późn. zm.), art. 5c pkt 1, art. 62 ust. 1, 3 i 4 oraz art. 62a ust. 1 i 2 ustawy z dnia 7 września 1991 r. o systemie oświaty (Dz.U. z 2004 r. Nr 256, poz. 2572, z późn. zm.),

tworzy się

Medyczno-Społeczne Centrum Kształcenia Zawodowego i Ustawicznego w Łańcucie

z siedzibą
w Łańcucie, ul. Grunwaldzka 11

W skład Medyczno-Społecznego Centrum Kształcenia Zawodowego i Ustawicznego w Łańcucie wchodzi:

1) Medyczna Szkoła Policealna w Łańcucie,
2) Policealna Szkoła Medyczno-Społeczna dla Dorosłych w Łańcucie.

Organem prowadzącym Medyczno-Społeczne Centrum Kształcenia Zawodowego i Ustawicznego w Łańcucie jest Samorząd Województwa Podkarpackiego.

Organem sprawującym nadzór pedagogiczny nad Medyczno-Społecznym Centrum Zawodowego i Ustawicznego w Łańcucie jest Podkarpacki Kurator Oświaty.

wróć

Załącznik nr 2 do uchwały nr .....
Sejmiku Województwa Podkarpackiego
z dnia .....

STATUT

Medyczno-Społecznego Centrum Kształcenia Zawodowego i Ustawicznego w Łańcucie

Rozdział 1
Przepisy wstępne

§ 1.

Medyczno-Społeczne Centrum Kształcenia Zawodowego i Ustawicznego w Łańcucie, zwane dalej „Centrum" jest zespołem szkół w rozumieniu ustawy z dnia 7 września 1991 r. o systemie oświaty (Dz.U. z 2004 r. Nr 256, poz. 2572, z późn. zm.).

§ 2.

1. W skład Centrum wchodzi:
   1) Medyczna Szkoła Policealna w Łańcucie,
   2) Policealna Szkoła Medyczno-Społeczna dla Dorosłych w Łańcucie,
2. Siedzibą Centrum jest Łańcut, ul. Grunwaldzka 11.
3. Organem prowadzącym Centrum jest Samorząd Województwa Podkarpackiego.
4. Organem sprawującym nadzór pedagogiczny nad Centrum jest Podkarpacki Kurator Oświaty.

§ 3.

1. Medyczna Szkoła Policealna w Łańcucie kształci w zawodach:
   1) opiekunka dziecięca,
   2) technik masażysta,
   3) terapeuta zajęciowy,
   4) opiekun w domu pomocy społecznej,
   5) opiekunka środowiskowa,
   6) opiekun medyczny,
   7) technik ortopeda,
   8) technik usług kosmetycznych,
   9) asystent osoby niepełnosprawnej,
   10) technik sterylizacji medycznej,
   11) higienistka stomatologiczna,
   12) asystentka stomatologiczna.
2. Policealna Szkoła Medyczno-Społeczna dla Dorosłych w Łańcucie kształci:
   1) w formie stacjonarnej w zawodach:

a) opiekun w domu pomocy społecznej,
b) opiekunka środowiskowa,
c) opiekun medyczny,
d) technik usług kosmetycznych,
e) asystent osoby niepełnosprawnej,
f) technik sterylizacji medycznej,
g) technik ortopeda,
h) asystentka stomatologiczna,
i) higienistka stomatologiczna,
j) opiekunka dziecięca,
k) technik masażysta

2) w formie zaocznej w zawodzie:
a) opiekun w domu pomocy społecznej,
b) opiekunka środowiskowa,
c) opiekun medyczny,
d) technik usług kosmetycznych,
e) asystent osoby niepełnosprawnej,
f) technik sterylizacji medycznej.

3. Centrum prowadzi kształcenie ustawiczne w formach pozaszkolnych, tj.:
1) kwalifikacyjny kurs zawodowy,
2) kurs umiejętności zawodowych,
3) kurs, inny niż wymienione w pkt 1-2, umożliwiający uzyskiwanie i uzupełnianie wiedzy, umiejętności i kwalifikacji zawodowych.
4. Kształcenie ustawiczne może być prowadzone jako stacjonarne lub zaoczne, a także z wykorzystaniem metod i technik kształcenia na odległość.

Rozdział 2
Cele i zadania Centrum

§ 4.

1. Celem Centrum jest:
1) realizacja zadań dydaktycznych, wychowawczych i opiekuńczych, określonych w szczególności w ustawie o systemie oświaty, Statucie Medycznej Szkoły Policealnej w Łańcucie oraz Statucie Policealnej Szkoły Medyczno-Społecznej dla Dorosłych w Łańcucie,
2) organizowanie i prowadzenie kształcenia ustawicznego.
2. Centrum podejmuje działania w zakresie poradnictwa zawodowego i informacji zawodowej.

Rozdział 3
Organy Centrum i ich kompetencje

§ 5.

1. Organami Centrum są:
1) dyrektor,
2) rada pedagogiczna,
3) samorząd słuchaczy.

2. Organy Centrum działają i podejmują decyzję w granicach swych kompetencji określonych w ustawie o systemie oświaty i przepisach wykonawczych wydanych na jej podstawie oraz w Statucie Medycznej Szkoły Policealnej w Łańcucie i Statucie Policealnej Szkoły Medyczno-Społecznej dla Dorosłych w Łańcucie.

§ 6.

Centrum, kieruje dyrektor, który realizuje zadania określone w przepisach szczególnych, Statucie Centrum, Statucie Medycznej Szkoły Policealnej w Łańcucie i Statucie Policealnej Szkoły Medyczno-Społecznej dla Dorosłych w Łańcucie.

§ 7.

1. W Centrum tworzy się następujące stanowiska kierownicze:
   1) kierownika szkolenia praktycznego – zależenie od potrzeb i zgodnie z obowiązującymi przepisami,
   2) główny księgowy.
2. Szczegółowy zakres zadań stanowisk, o których mowa w ust. 1 określa dyrektor Centrum.
3. Dyrektor Centrum, za zgodą Zarządu Województwa Podkarpackiego, może tworzyć dodatkowe stanowiska kierownicze.

§ 8.

1. W Centrum działa rada pedagogiczna, która jest kolegialnym organem Centrum w zakresie jej statutowych zadań dotyczących kształcenia wychowania i opieki.
2. Skład oraz zasady działania rady pedagogicznej określa art. 40 ustawy o systemie oświaty.
3. Kompetencje stanowiące oraz opiniujące Rady Pedagogicznej Centrum określa art. 41 ust. 1 i 2 ustawy o systemie oświaty. Rada Pedagogiczna Centrum wykonuje również zadania określone w art. 50 ust. 2 ustawy o systemie oświaty oraz w Statucie Medycznej Szkoły Policealnej w Łańcucie i Policealnej Szkoły Medyczno-Społecznej dla Dorosłych w Łańcucie.

§ 9.

1. W Centrum działa samorząd słuchaczy, który tworzą wszyscy uczniowie i słuchacze Centrum.
2. Zasady działania samorządu słuchaczy określa art. 55 ustawy o systemie oświaty.

§ 10.

1. Organy Centrum współdziałają ze sobą w zakresie realizacji zadań statutowych szkoły, wymiany informacji o podejmowanych i planowanych działaniach zgodnie z kompetencjami.
2. Uchwały poszczególnych organów są jawne.
3. Bieżącą wymianę informacji pomiędzy organami Centrum, o podejmowanych działaniach lub decyzjach organizuje dyrektor Centrum.

4. Sprawy sporne pomiędzy organami rozstrzyga dyrektor Centrum. W przypadku, gdy jedną ze stron sporu jest dyrektor, organem rozstrzygającym jest organ prowadzący.

Rozdział 4
Organizacja kształcenia w Centrum

§ 11.

1. Zasady organizacji kształcenia oraz formy działalności dydaktyczno-wychowawczej określa odpowiednio Statut Medycznej Szkoły Policealnej w Łańcucie i Statut Policealnej Szkoły Medyczno-Społecznej dla Dorosłych w Łańcucie.
2. Centrum może prowadzić również inne zajęcia edukacyjne niż wymienione w ust.1.

§ 12.

1. Terminy rozpoczęcia i zakończenia zajęć dydaktycznych, przerw świątecznych oraz ferii zimowych i letnich określają przepisy w sprawie organizacji roku szkolnego.
2. Szczegółową organizację nauczania, wychowania i opieki w danym roku szkolnym określa arkusz organizacyjny opracowany przez dyrektora Centrum i zatwierdzony przez organ prowadzący.
3. Arkusz organizacyjny opracowuje się na podstawie szkolnych planów nauczania oraz planu finansowego Centrum.
4. W arkuszu organizacji Centrum określa się w szczególności: liczbę pracowników Centrum, w tym pracowników zajmujących stanowiska kierownicze oraz liczbę zajęć edukacyjnych lub konsultacji finansowanych ze środków przydzielonych przez organ prowadzący Centrum oraz liczbę godzin zajęć prowadzonych przez poszczególnych nauczycieli.
5. W arkuszu organizacji Centrum, podaje się, w podziale na stopnie awansu zawodowego, liczbę nauczycieli ubiegających się o wyższy stopień awansu zawodowego, którzy będą mogli przystąpić w danym roku szkolnym do postępowań kwalifikacyjnych lub egzaminacyjnych oraz wskazuje się najbliższe terminy złożenia przez nauczycieli wniosków o podjęcie tych postępowań.
6. Na podstawie zatwierdzonego arkusza organizacji Centrum – dyrektor Centrum z uwzględnieniem zasad ochrony zdrowia i higieny pracy, ustala rozkład zajęć określający organizację zajęć edukacyjnych i konsultacji.

§ 13.

1. Szczegółowe zasady organizacja kształcenia określają odpowiednio Statut Medycznej Szkoły Policealnej w Łańcucie i Policealnej Szkoły Medyczno-Społecznej dla Dorosłych w Łańcucie.
2. Szczegółowe zasady organizacji praktycznej nauki zawodu określa rozporządzenie Ministra Edukacji Narodowej z dnia 15 grudnia 2010 r. w sprawie praktycznej nauki zawodu (Dz.U. Nr 244, poz. 1626) oraz Statut Medycznej Szkoły Policealnej w Łańcucie i Policealnej Szkoły Medyczno-Społecznej dla Dorosłych w Łańcucie.

3. Szczegółowe zasady organizowania i prowadzenia kształcenia ustawicznego określa rozporządzenie Ministra Edukacji Narodowej z dnia 11 stycznia 2012 r. w sprawie kształcenia ustawicznego w formach pozaszkolnych (Dz.U. poz. 186, z późn. zm.).

Rozdział 5
Zasady wewnątrzszkolnego systemu oceniania

§ 14.

1. Warunki i sposób oceniania klasyfikowania i promowania uczniów (słuchaczy) oraz przeprowadzania egzaminów określa rozporządzenie Ministra Edukacji Narodowej z dnia 30 kwietnia 2007 r. w sprawie warunków i sposobu oceniania, klasyfikowania i promowania uczniów i słuchaczy oraz przeprowadzania sprawdzianów i egzaminów w szkołach publicznych (Dz.U. Nr 83, poz. 562, z późn. zm.).
2. Zasady wewnątrzszkolnego systemu oceniania uczniów (słuchaczy) określają odpowiednio Statut Medycznej Szkoły Policealnej w Łańcucie i Policealnej Szkoły Medyczno-Społecznej dla Dorosłych w Łańcucie.

Rozdział 6
Zasady rekrutacji

§ 15.

Szczegółowe zasady rekrutacji określa ustawa o systemie oświaty oraz odpowiednio Statut Medycznej Szkoły Policealnej w Łańcucie i Policealnej Szkoły Medyczno-Społecznej dla Dorosłych w Łańcucie.

Rozdział 7
Nauczyciele i inni pracownicy Centrum

§ 16.

1. W Szkole dla Dorosłych zatrudnieni są:
   1) nauczyciele,
   2) pracownicy administracyjni i obsługi.
2. Zasady wynagradzania, warunki pracy, prawa i obowiązki wszystkich pracowników Centrum określają stosowne przepisy.
4. Zakres zadań nauczycieli i innych pracowników, w tym zdań związanych z zapewnieniem bezpieczeństwa uczniów (słuchaczy) określają przepisy szczegółowe oraz odpowiednio Statut Medycznej Szkoły Policealnej w Łańcucie i Statut Policealnej Szkoły Medyczno-Społecznej dla Dorosłych w Łańcucie.
5. Szczegółowy zakres zadań pracowników administracji i obsługi określa dyrektor Centrum.

§ 17.

Statut Medycznej Szkoły Policealnej w Łańcucie i Policealnej Szkoły Medyczno-Społecznej dla Dorosłych w Łańcucie określa odpowiednio:

1) prawa i obowiązki uczniów (słuchaczy),
2) rodzaje nagród i kar stosowanych wobec uczniów (słuchaczy) oraz tryb odwoływanie się od kary, przypadki, w których rada pedagogiczna może podjąć uchwałę upoważniającą dyrektora Centrum do skreślenia ucznia (słuchacza) z listy słuchaczy,
3) warunki pobytu w Centrum zapewniające słuchaczom bezpieczeństwo.

§ 18.

1. W Centrum działa biblioteka służąca realizacji zadań edukacyjnych i dydaktyczno-wychowawczych.
2. Szczegółowa organizacja biblioteki i zadania nauczyciela-bibliotekarza określona jest w Statutach Medycznej Szkoły Policealnej w Łańcucie i Policealnej Szkoły Medyczno-Społecznej dla Dorosłych w Łańcucie.

§ 19.

1. W Centrum funkcjonuje wewnątrzszkolny system poradnictwa i informacji zawodowej, który obejmuje:
   1) rozpoznawanie własnych zasobów osobistych i ich wykorzystywanie w kształtowaniu swojej drogi zawodowej,
   2) kształtowanie postawy zorientowanej na wiedzę i rozwój własnej osobowości,
   3) kreowanie postaw aktywnych przezwyciężających bierność oraz radzenia sobie w sytuacja trudnych,
   4) doradztwo w zakresie odnalezienia się na rynku pracy,
   5) pomoc w planowaniu kariery edukacyjno-zawodowej,
2. Centrum współpracuje w zakresie doradztwa z instytucjami kompetentnymi w zakresie kształtowania kariery zawodowej.
3. Doradztwo może mieć formę:
   1) indywidualnych rozmów z słuchaczami,
   2) szkoleń, prelekcji, warsztatów i innych.

§ 20.

1. Centrum używa pieczęci urzędowych, tablic i innych pieczęci zgodnie z odrębnymi przepisami.
2. Centrum może posiadać własny sztandar, godło oraz ceremoniał szkolny.
3. Na świadectwach i innych dokumentach wydawanych przez Centrum używa się nazwy: odpowiednio Medyczno-Społeczne Centrum Kształcenia Zawodowego i Ustawicznego w Łańcucie – Medyczna Szkoła Policealna w Łańcucie lub Medyczno-Społeczne Centrum Kształcenia Zawodowego i Ustawicznego w Łańcucie - Policealna Szkoła Medyczno-Społeczna dla Dorosłych w Łańcucie.
4. Centrum jest jednostką budżetową.
5. Centrum może pozyskiwać środki finansowe na działalność statutową zgodnie z odrębnymi przepisami.
6. Zasady prowadzenia przez Centrum gospodarki finansowej i materiałowej określają odrębne przepisy.
7. Centrum prowadzi i przechowuje dokumentację zgodnie z odrębnymi przepisami.

wróć

§ 21.

Zmiany w Statucie uchwala rada pedagogiczna Centrum.

§ 22.

Statut wchodzi w życie z dniem 1 września 2014 r.

wróć

PROJEKT

UCHWAŁA NR .....
SEJMIKU WOJEWÓDZTWA PODKARPACKIEGO

z dnia .....

w sprawie utworzenia Policealnej Szkoły Medyczno-Społecznej dla Dorosłych w Mielcu

Na podstawie art. 18 pkt 19 lit. f ustawy z dnia 5 czerwca 1998 r. o samorządzie województwa (Dz.U. z 2013 r. poz. 596, z późn. zm.), art. 5 ust. 6, art. 5c pkt 1, art. 58 ust. 1 i 6, art. 60 ust. 1 ustawy z dnia 7 września 1991 r. o systemie oświaty (Dz.U. z 2004 r. Nr 256, poz. 2572, z późn. zm.) oraz art. 12 ust. 1 pkt 2 ustawy z dnia 27 sierpnia 2009 r. o finansach publicznych (Dz.U. z 2013 r. poz. 855, z późn. zm.),

Sejmik Województwa Podkarpackiego
uchwala, co następuje:

§ 1.

1. Tworzy się z dniem 1 września 2014 r. Policealną Szkołę Medyczno-Społeczną dla Dorosłych w Mielcu.
2. Siedzibą Policealnej Szkoły Medyczno-Społecznej dla Dorosłych w Mielcu jest Mielec, ul. Kościuszki 7.
3. Policealna Szkoła Medyczno-Społeczna dla Dorosłych w Mielcu działa w formie jednostki budżetowej.

§ 2.

1. Akt założycielski Policealnej Szkoły Medyczno-Społecznej dla Dorosłych w Mielcu stanowi załącznik nr 1 do uchwały.
2. Statut Policealnej Szkoły Medyczno-Społecznej dla Dorosłych w Mielcu stanowi załącznik nr 2 do uchwały.

§ 3.

Wykonanie uchwały powierza się Zarządowi Województwa Podkarpackiego.

§ 4.

Uchwała wchodzi w życie z dniem podjęcia.

wróć

UZASADNIENIE

Utworzenie Policealnej Szkoły Medyczno-Społecznej dla Dorosłych w Mielcu stanowi uzupełnienie i wzbogacenie oferty edukacyjnej województwa podkarpackiego. Będzie to szkoła publiczna o charakterze regionalnym kształcąca w zawodach medycznych, społecznych i pokrewnych w formach stacjonarnych i zaocznych.

Utworzenie takiej szkoły umożliwi osobom dorosłym uzyskanie nowych kompetencji w zawodach medycznych i społecznych. Jest to zgodne ze strategią uczenia się przez całe życie.

Utworzenie Policealnej Szkoły Medyczno-Społecznej dla Dorosłych wpłynie na poszerzenie możliwości rozwojowych istniejącej i prowadzonej przez Samorząd Województwa Podkarpackiego Medycznej Szkoły Policealnej w Mielcu

Policealna Szkoła Medyczno-Społeczna dla Dorosłych zostanie połączona z Medyczną Szkołą Policealną w Mielcu w zespół pn. Medyczno-Społeczne Centrum Kształcenia Zawodowego i Ustawicznego w Mielcu i nie spowoduje to dodatkowych skutków finansowych dla budżetu Województwa.

wróć

Załącznik nr 1
do uchwały nr .....
Sejmiku Województwa Podkarpackiego
z dnia .....

AKT ZAŁOŻYCIELSKI

Na podstawie art. 18 pkt 19 lit. f ustawy z dnia 5 czerwca 1998 r. o samorządzie województwa (Dz.U. z 2013 r. poz. 596, z późn. zm.), art. 5 ust. 6, art. 5c pkt 1, art. 58 ust. 1 i 6, art. 60 ust. 1 ustawy z dnia 7 września 1991 r. o systemie oświaty (Dz.U. z 2004 r. Nr 256, poz. 2572, z późn. zm.) oraz art. 12 ust. 1 kpkt 2 ustawy z dnia 27 sierpnia 2009 r. o finansach publicznych (Dz.U. Nr 157, poz. 1240, z późn. zm) tworzy się **Policealną Szkołę Medyczno-Społeczną dla Dorosłych w Mielcu**

1. Nazwa: Policealna Szkoła Medyczno-Społeczna dla Dorosłych w Mielcu
2. Typ: Szkoła ponadgimnazjalna.
3. Siedzibą Policealnej Szkoły Medyczno-Społecznej dla Dorosłych w Mielcu jest Mielcu, ul. Kościuszki 7.
4. Organem prowadzącym Policealną Szkołę Medyczno-Społeczną dla Dorosłych w Mielcu jest Samorząd Województwa Podkarpackiego.
5. Organem sprawującym nadzór pedagogiczny nad Policealną Szkołą Medyczno-Społeczną dla Dorosłych w Mielcu jest Podkarpacki Kurator Oświaty.

wróć

Załącznik nr 2 do uchwały .....
Sejmiku Województwa Podkarpackiego
z dnia .....

STATUT
Policealnej Szkoły Medyczno-Społecznej dla Dorosłych w Mielcu

Rozdział 1
Przepisy wstępne

§ 1.

Policealna Szkoła Medyczno-Społeczna dla Dorosłych w Mielcu zwana dalej „Szkołą dla Dorosłych" jest publiczną szkołą policealną dla dorosłych w rozumieniu ustawy z dnia 7 września 1991 r. o systemie oświaty (Dz.U. z 2004 r. Nr 256, poz. 2572, z późn. zm.) o charakterze regionalnym, kształcącą w zawodach medycznych, społecznych i pokrewnych w formie stacjonarnej i zaocznej.

§ 2.

1. Siedzibą Szkoły dla Dorosłych jest Mielcu, ul. Kościuszki 7.
2. Organem prowadzącym Szkołę dla Dorosłych w Mielcu jest Samorząd Województwa Podkarpackiego.
3. Organem sprawującym nadzór pedagogiczny nad Szkołą dla Dorosłych jest Podkarpacki Kurator Oświaty.

§ 3.

1. Szkoła dla Dorosłych kształci:
   1) w systemie stacjonarnym w zawodach:
      a) Opiekun medyczny,
      b) Technik sterylizacji medycznej,
      c) Opiekunka dziecięca,
      d) Asystent osoby niepełnosprawnej,
   2) w formie zaocznej w zawodach:
      a) Opiekun w domu pomocy społecznej,
      b) Opiekun osoby starszej,
      c) Technik usług kosmetycznych,
      d) Opiekun medyczny.
2. Szkoła dla Dorosłych może prowadzić kwalifikacyjne kursy zawodowe w zakresie zawodów, w których kształci.

Rozdział 2
Cele i zadania Szkoły dla Dorosłych

§ 4.

Celem Szkoły dla Dorosłych jest realizacja zadań dydaktycznych, wychowawczych i opiekuńczych, a w szczególności:
1) przygotowanie słuchaczy do wykonywania zawodu na wysokim poziomie,
2) zapewnienie osobom dorosłym zdobycie lub zmianę kwalifikacji zawodowych i specjalistycznych,
3) zapewnienie słuchaczom pełnego i wszechstronnego rozwoju intelektualnego, etyczno-moralnego, emocjonalnego i fizycznego, zgodnie z potrzebami i możliwościami psychofizycznymi, w warunkach poszanowania godności osobistej oraz wolności światopoglądowej i wyznaniowej,
4) wychowanie słuchaczy na świadomych, twórczych, odpowiedzialnych i wrażliwych na potrzeby drugiego człowieka,
5) kształtowanie umiejętności, które pomogą absolwentowi w świadomym wyborze dalszej ścieżki edukacyjnej i kreowania własnej kariery zawodowej,
6) realizowanie innych zadań wynikających z przepisów szczególnych, w tym spraw z zakresu obrony, ochrony i obrony cywilnej oraz informacji niejawnych.

Rozdział 3
Organy Szkoły dla Dorosłych i ich kompetencje

Dyrektor Szkoły

§ 5.

1. Organami Szkoły dla Dorosłych są:
   1) dyrektor,
   2) rada pedagogiczna,
   3) samorząd słuchaczy.
2. Organy Szkoły dla Dorosłych działają i podejmują decyzję w granicach swych kompetencji określonych w ustawie o systemie oświaty i przepisach wykonawczych wydanych na jej podstawie oraz w statucie.
3. Rada pedagogiczna, realizując zadania Szkoły dla Dorosłych, uwzględnia opinie samorządu słuchaczy w sprawach określonych w art. 55 ustawy o systemie oświaty.

§ 6.

1. Szkołą dla Dorosłych kieruje dyrektor, który w szczególności:
   1) reprezentuje ją na zewnątrz,
   2) sprawuje nadzór pedagogiczny, z zastrzeżeniem art. 36 ust. 2 ustawy o systemie oświaty,
   3) realizuje uchwały rady pedagogicznej podjęte w ramach ich kompetencji stanowiących,
   4) dysponuje środkami określonymi w planie finansowym Szkoły dla Dorosłych zaopiniowanym przez radę pedagogiczną i ponosi odpowiedzialność za ich

prawidłowe wykorzystanie, a także może organizować administracyjną, finansową i gospodarczą obsługę szkoły,
5) zapewnia bezpieczeństwo słuchaczom i nauczycielom w czasie zajęć organizowanych przez szkołę dla dorosłych,
6) dokonuje oceny pracy nauczycieli,
7) wspomaga rozwój zawodowy nauczycieli,
8) inspiruje nauczycieli do podejmowania innowacji pedagogicznych,
9) współdziała ze szkołami wyższymi w organizacji praktyk nauczycielskich,
10) dopuszcza do użytku programy nauczania i odpowiada za uwzględnienie w nich całości podstawy programowej kształcenia w poszczególnych zawodach,
11) organizuje i odpowiada za przebieg egzaminów przeprowadzanych w Szkole dla Dorosłych, w tym egzaminów potwierdzających kwalifikacje zawodowe,
12) stwarza warunki do działania w szkole wolontariuszy, stowarzyszeń i innych organizacji, których celem jest działalność wychowawcza,
13) dyrektor Szkoły dla Dorosłych może, w drodze decyzji skreślić słuchacza z listy słuchaczy w przypadkach określonych w statucie szkoły; skreślenie następuje na podstawie uchwały rady pedagogicznej po zasięgnięciu opinii samorządu słuchaczy,
14) dyrektor jest kierownikiem zakładu pracy dla zatrudnionych w szkole nauczycieli i pracowników nie będących nauczycielami.

2. Dyrektor w szczególności decyduje w sprawach:
   1) zatrudniania i zwalniania nauczycieli oraz innych pracowników Szkoły dla Dorosłych,
   2) przyznawania nagród oraz wymierzania kar porządkowych nauczycielom i innym pracownikom Szkoły dla Dorosłych,
   3) występowania z wnioskami, po zasięgnięciu opinii rady pedagogicznej w sprawach odznaczeń, nagród i innych wyróżnień dla nauczycieli oraz pozostałych pracowników Szkoły dla Dorosłych.
3. Dyrektor Szkoły dla Dorosłych w wykonywaniu swoich zadań współpracuje z radą pedagogiczną i samorządem słuchaczy.
4. Dyrektor Szkoły dla Dorosłych w porozumieniu z organem prowadzącym ustala zawody, w których kształci Szkoła, po zasięgnięciu opinii wojewódzkiej i powiatowej rady zatrudnienia co do zgodności z potrzebami rynku pracy.
5. Dyrektor przedstawia radzie pedagogicznej, nie rzadziej niż dwa razy w roku szkolnym, ogólne wnioski wynikające ze sprawowanego nadzoru pedagogicznego oraz informacje o działalności Szkoły dla Dorosłych.
6. Dyrektor szkoły może tworzyć zespoły wychowawcze, przedmiotowe lub inne zespoły problemowo – zadaniowe. Pracą zespołu kieruje przewodniczący powołany przez dyrektora Szkoły dla Dorosłych.
7. Dyrektor Szkoły dla Dorosłych wykonuje również zadania wynikających z przepisów szczególnych.

Rada pedagogiczna

§ 7.

1. Skład oraz zasady działania rady pedagogicznej określa art. 40 ustawy o systemie oświaty.

2. Kompetencje stanowiące oraz opiniujące rady pedagogicznej określa art. 41 ust. 1 i 2 ustawy o systemie oświaty. Rada pedagogiczna wykonuje również zadania określone w art. 50 ust. 2 ustawy o systemie oświaty.
3. Do kompetencji stanowiących rady pedagogicznej należy:
   1) zatwierdzenie planów pracy Szkoły,
   2) podejmowanie uchwał w sprawie wyników klasyfikacji, promocji słuchaczy,
   3) podejmowanie uchwał w sprawie innowacji i eksperymentów pedagogicznych w Szkole dla Dorosłych,
   4) podejmowanie uchwał w sprawie uchwalania zmian w statucie Szkoły dla Dorosłych,
   5) ustalenie organizacji doskonalenia zawodowego nauczycieli Szkoły dla Dorosłych,
   6) podejmowanie uchwał w sprawie skreślenia z listy słuchaczy.
4. Rada pedagogiczna opiniuje w szczególności:
   1) programy nauczania, organizację pracy Szkoły dla Dorosłych, w tym zwłaszcza tygodniowego rozkładu zajęć edukacyjnych oraz organizację kwalifikacyjnych kursów zawodowych,
   2) projekt planu finansowego Szkoły dla Dorosłych,
   3) wnioski dyrektora o przyznanie nauczycielom odznaczeń, nagród i innych wyróżnień,
   4) propozycje dyrektora Szkoły dla Dorosłych w sprawach przydziału nauczycielom stałych prac i zajęć w ramach wynagrodzenia zasadniczego oraz dodatkowo płatnych zajęć dydaktycznych, wychowawczych i opiekuńczych.
5. Dyrektor Szkoły dla Dorosłych wstrzymuje wykonanie uchwał niezgodnych z przepisami prawa. O wstrzymaniu wykonania uchwały dyrektor niezwłocznie powiadamia organ prowadzący szkołę dla dorosłych oraz organ sprawujący nadzór pedagogiczny.
6. Rada pedagogiczna ustala regulamin swojej działalności. Zebrania rady pedagogicznej są protokołowane.

Samorząd Słuchaczy

§ 8.

1. W Szkole dla Dorosłych działa samorząd słuchaczy.
2. Zasady wybierania i działania samorządu określa regulamin uchwalony przez ogół słuchaczy.
3. Regulamin samorządu nie może być sprzeczny ze statutem Szkoły dla Dorosłych.
4. Organy samorządu są jedynymi reprezentantami ogółu słuchaczy Szkoły dla Dorosłych.
5. Samorząd może przedstawić radzie pedagogicznej oraz dyrektorowi wnioski i opinie we wszystkich sprawach Szkoły dla Dorosłych, w szczególności dotyczących podstawowych praw słuchacza takich jak:
   1) prawo do zapoznania się z programem nauczania, z jego treścią, celem i stawianymi wymaganiami,
   2) prawo do jawnej i umotywowanej oceny postępów w nauce,
   3) prawo do organizacji życia Szkoły dla Dorosłych,
   4) prawo do redagowania i wydawania gazety szkolnej,

5) prawo organizowania działalności kulturowej oświatowej, sportowej oraz rozrywkowej,
6) prawo wyboru nauczyciela pełniącego rolę opiekuna samorządu.

6. Samorząd w celu wspierania działalności statutowej Szkoły dla Dorosłych, może gromadzić fundusze z dobrowolnych składek i innych źródeł.

§ 9.

1. Organy Szkoły dla Dorosłych współdziałają ze sobą w zakresie realizacji zadań statutowych szkoły, wymiany informacji o podejmowanych i planowanych działaniach zgodnie z kompetencjami.
2. Uchwały poszczególnych organów są jawne.
3. Bieżącą wymianę informacji pomiędzy organami Szkoły dla Dorosłych, o podejmowanych działaniach lub decyzjach organizuje Dyrektor Szkoły dla Dorosłych.
4. Sprawy sporne pomiędzy organami rozstrzyga Dyrektor Szkoły dla Dorosłych. W przypadku, gdy jedną ze stron sporu jest Dyrektor, organem rozstrzygającym jest organ prowadzący.

Rozdział 4
Organizacja kształcenia w Szkole dla Dorosłych

§ 10.

1. Podstawowymi formami działalności dydaktyczno-wychowawczej Szkoły dla Dorosłych są:
   1) obowiązkowe zajęcia edukacyjne,
   2) praktyczna nauka zawodu,
   3) zajęcia prowadzone w ramach kwalifikacyjnych kursów zawodowych.
2. Szkoła dla Dorosłych może prowadzić również inne zajęcia edukacyjne niż wymienione w ust.1.

§ 11.

1. Terminy rozpoczęcia i zakończenia zajęć dydaktycznych, przerw świątecznych oraz ferii zimowych i letnich określają przepisy w sprawie organizacji roku szkolnego.
2. Szczegółową organizację nauczania, wychowania i opieki w danym roku szkolnym określa arkusz organizacyjny opracowany przez dyrektora i zatwierdzony przez organ prowadzący.
3. Arkusz organizacyjny opracowuje się na podstawie szkolnego planu nauczania oraz planu finansowego Szkoły dla Dorosłych.
4. W arkuszu organizacji szkoły określa się: liczbę pracowników szkoły, w tym pracowników zajmujących stanowiska kierownicze oraz ogólną liczbę zajęć edukacyjnych lub konsultacji finansowanych ze środków przydzielonych przez organ prowadzący szkołę.
5. W arkuszu organizacji szkoły podaje się, w podziale na stopnie awansu zawodowego, liczbę nauczycieli ubiegających się o wyższy stopień awansu zawodowego, którzy będą mogli przystąpić w danym roku szkolnym do

postępowań kwalifikacyjnych lub egzaminacyjnych oraz wskazuje się najbliższe terminy złożenia przez nauczycieli wniosków o podjęcie tych postępowań.

6. Na podstawie zatwierdzonego arkusza organizacji szkoły dyrektor z uwzględnieniem zasad ochrony zdrowia i higieny pracy, ustala rozkład zajęć określający organizację zajęć edukacyjnych i konsultacji.

§ 12.

1. W celu zapewnienia odpowiednich warunków nauki i bezpieczeństwa słuchaczy, oddziały mogą być podzielone na grupy, zgodnie z zasadami wynikającymi z warunków realizacji programów nauczania i zasad organizacji pracy szkół i placówek, dla których organem prowadzącym jest Samorząd Województwa Podkarpackiego.
2. Podstawową jednostką organizacyjną w Szkole dla Dorosłych jest oddział.
3. Oddziałem opiekuje się wskazany przez dyrektora nauczyciel -opiekun oddziału.
4. Zajęcia edukacyjne stanowiące realizację podstaw programowych dla poszczególnych zawodów są organizowane w oddziałach.
5. W Szkole dla Dorosłych mogą być organizowane nadobowiązkowe zajęcia pozalekcyjne w wymiarze ustalonym przez dyrektora, stosownie do posiadanych środków finansowych.
6. Zajęcia dydaktyczne w roku szkolnym dzielą się na dwa semestry.
7. Godzina zajęć lekcyjnych i konsultacji trwa 45 minut, a godzina praktycznej nauki zawodu trwa 55 minut. Dopuszcza się, w uzasadnionych przypadkach możliwość łączenia zajęć edukacyjnych i konsultacji w bloki, nie dłuższe jednak niż czas trwania pięciu jednostek zajęć edukacyjnych.
8. Szkoła może przyjmować studentów szkół wyższych kształcących nauczycieli na praktyki pedagogiczne i zawodowe na podstawie pisemnego porozumienia zawartego między dyrektorem lub za jego zgodą oraz poszczególnymi nauczycielami a szkołą wyższą.
9. Zajęcia ze słuchaczami w formie stacjonarnej odbywają się przez trzy lub cztery dni w tygodniu.
10. Zajęcia ze słuchaczami uczącymi się w formie zaocznej odbywają się we wszystkich semestrach przez dwa dni – sobota i niedziela lub piątek popołudniu i sobota, co najmniej co dwa tygodnie według rozkładu zajęć opracowanego na podstawie planu nauczania poszczególnych kierunków kształcenia.
11. W Szkole dla Dorosłych kształcącej w formie zaocznej:
    1) konsultacje zbiorowe dla słuchaczy odbywają się we wszystkich semestrach co dwa tygodnia przez dwa dni,
    2) dopuszcza się możliwość organizacji konsultacji indywidualnych w wymiarze 20% ogólnej liczby godzin zajęć w semestrze,
    3) organizuje się dwie konferencje instruktażowe w czasie jednego semestru: pierwszą – wprowadzającą do pracy w semestrze i drugą – przedegzaminacyjną.
12. W uzasadnionych przypadkach dopuszcza się prowadzenie zajęć edukacyjnych w innym wymiarze, nie dłuższym jednak niż 60 minut, zachowując ogólny tygodniowy czas zajęć ustalony w tygodniowym rozkładzie zajęć.

§ 13.

Do realizacji celów statutowych Szkoła dla Dorosłych posiada odpowiednie pomieszczenia.

§ 14.

1. Zajęcia edukacyjne w Szkole dla Dorosłych prowadzone są w salach dydaktycznych.
2. Liczba oraz rodzaj stanowisk dostosowana jest do specyfiki pracowni oraz rodzaju kształconych umiejętności.
3. W każdej pracowni znajduje się regulamin oraz spis inwentarza.
4. Pracownią opiekuje się i za nią odpowiada nauczyciel wyznaczony przez dyrektora.
5. Słuchacze na zajęciach pozostają pod stałą opieką i nadzorem nauczyciela prowadzącego zajęcia.
6. Nauczyciel prowadzący zajęcia zapoznaje słuchaczy z regulaminem pracowni, instrukcjami obsługi urządzeń i sprzętu.
7. Zajęcia odbywają się w grupach zgodnie z planem zajęć. Liczba słuchaczy w grupie zależy od specyfiki kształcenia oraz ilości stanowisk.
8. Imiennego przydziału słuchaczy do grup dokonuje nauczyciel – opiekun roku.
9. Słuchacze mogą przebywać w pracowni wyłącznie w obecności nauczyciela lub za jego zgodą.
10. Zabrania się korzystania z pracowni osobom postronnym.
11. Słuchacz jest zobowiązany do utrzymania porządku w pracowni, na stanowisku pracy oraz do przestrzegania regulaminów i przepisów bhp i ppoż.

§ 15.

Oprócz zajęć prowadzonych w budynku Szkoły dla Dorosłych, mogą być realizowane zajęcia także w innych obiektach na podstawie zawieranych przez dyrektora umów lub porozumień.

Rozdział 5
Organizacja praktycznej nauki zawodu

§ 16.

1. Szkoła dla Dorosłych organizuje praktyczną naukę zawodu w formie zajęć praktycznych i praktyk zawodowych zgodnie ze szkolnym planem nauczania, przepisami określającymi warunki i zasady organizacji oraz warunki bezpieczeństwa i higieny pracy.
2. Warunki i tryb organizowania praktycznej nauki zawodu określa rozporządzenie Ministra Edukacji Narodowej z dnia 15 grudnia 2010 r. w sprawie praktycznej nauki zawodu (Dz.U. Nr 244, poz. 1626).
3. Praktyczna nauka zawodu może odbywać się w warsztatach szkolnych, pracowniach szkolnych i u pracodawców.

4. Zajęcia praktyczne organizowane są dla słuchaczy, w celu opanowania przez nich umiejętności zawodowych, niezbędnych do podjęcia pracy w danym zawodzie.
5. Praktyki zawodowe organizowane są dla słuchaczy, w celu zastosowania i pogłębiania zdobytej wiedzy i umiejętności zawodowych w rzeczywistych, naturalnych warunkach pracy.
6. Praktyki zawodowe mogą być organizowane w czasie całego roku szkolnego, a także w okresie ferii letnich.
7. W przypadku organizowania praktyk zawodowych w okresie ferii letnich odpowiedniemu skróceniu ulega czas zajęć dydaktyczno-wychowawczych dla słuchaczy odbywających te praktyki.
8. Zakres wiadomości i umiejętności nabytych przez słuchaczy na zajęciach praktycznych i praktykach zawodowych oraz wymiar godzin tych zajęć i praktyk określa podstawa programowa dla danego zawodu.
9. Praktyczna nauka zawodu może być organizowana w systemie zmianowym nie dłużej jednak niż 12 godzin.
10. Dyrektor nadzoruje realizację programu praktycznej nauki zawodu i współpracuje z podmiotami przyjmującymi słuchaczy na zajęcia praktyczne i praktykę zawodową.
11. Szkoła dla Dorosłych zwraca słuchaczom odbywającym praktyczną naukę zawodu w miejscowościach poza ich miejscem zamieszkania i poza siedzibą szkoły, mającym możliwość codziennego powrotu do miejsca zamieszkania lub siedziby szkoły, równowartość kosztów przejazdu środkami komunikacji publicznej, z uwzględnieniem ulg przysługującym słuchaczom.
12. Praktyczna nauka zawodu prowadzona jest indywidualnie lub w grupach. Liczba słuchaczy w grupie powinna umożliwiać realizację programu nauczania dla danego zawodu i uwzględniać specyfikę nauczane zawodu, przepisy bezpieczeństwa i higieny pracy, a także warunki lokalowe i techniczne w miejscu odbywania praktycznej nauki zawodu.
13. Za organizację i nadzór nad zajęciami praktycznymi i praktyką zawodową bezpośrednio odpowiedzialny jest kierownik szkolenia praktycznego i nauczyciel prowadzący zajęcia, instruktor praktycznej nauki zawodu i opiekun praktyk.
14. Słuchaczy obowiązuje regulamin zajęć praktycznych i praktyk zawodowych.

Rozdział 6
Wewnątrzszkolny system oceniania słuchaczy w Szkole dla Dorosłych

§ 17.

1. Warunki i sposób oceniania, klasyfikowania i słuchaczy oraz przeprowadzania egzaminów określa rozporządzenie Ministra Edukacji Narodowej z dnia 30 kwietnia 2007 r. (Dz.U. Nr 83, poz. 562, z późn. zm.).
2. Ocenianiu podlegają osiągnięcia edukacyjne słuchacza.
3. Ocenianie osiągnięć edukacyjnych słuchacza polega na rozpoznawaniu przez nauczycieli poziomu i postępów w opanowaniu przez słuchacza wiadomości i umiejętności w stosunku do wymagań edukacyjnych wynikających z podstawy programowej, określonej w odrębnych przepisach i realizowanych programów nauczania uwzględniających tę podstawę.

§ 18.

1. Ocenianie osiągnięć edukacyjnych słuchacza odbywa się w ramach oceniania wewnątrzszkolnego.
2. Ocenianie wewnątrzszkolne ma na celu:
   1) informowanie słuchacza o poziomie jego osiągnięć edukacyjnych oraz o postępach w tym zakresie,
   2) udzielanie słuchaczowi pomocy w samodzielnym planowaniu swojego rozwoju,
   3) motywowanie słuchacza do dalszych postępów w nauce,
   4) dostarczenie nauczycielom informacji o postępach, trudnościach w nauce oraz specjalnych uzdolnieniach słuchacza,
   5) umożliwienie nauczycielom doskonalenia organizacji i metod pracy dydaktyczno-wychowawczej.
   6) Ocenianie wewnątrzszkolne obejmuje:
   7) formułowanie przez nauczycieli wymagań edukacyjnych niezbędnych do uzyskania poszczególnych semestralnych i rocznych ocen klasyfikacyjnych z obowiązkowych i dodatkowych zajęć edukacyjnych,
   8) ocenianie bieżące i ustalanie semestralnych ocen klasyfikacyjnych z obowiązkowych i dodatkowych zajęć edukacyjnych odbywa się według skali i w formie określonej w § 21 ust. 1,
   9) przeprowadzanie egzaminów klasyfikacyjnych,
   10) ustalanie rocznych (semestralnych) ocen klasyfikacyjnych z obowiązkowych i dodatkowych zajęć edukacyjnych według skali, o której mowa w § 21 ust. 1,
   11) ustalanie warunków i trybu uzyskania wyższych niż przewidywane rocznych (semestralnych) ocen klasyfikacyjnych z obowiązkowych i dodatkowych zajęć edukacyjnych.

§ 19.

Nauczyciele na początku każdego roku szkolnego informują słuchaczy o:
1) wymaganiach edukacyjnych niezbędnych do uzyskania poszczególnych semestralnych i rocznych ocen klasyfikacyjnych z obowiązkowych i dodatkowych zajęć edukacyjnych, wynikających z realizowanego przez siebie programu nauczania,
2) sposobach sprawdzania osiągnięć edukacyjnych słuchaczy.

§ 20.

1. Oceny są jawne dla słuchacza.
2. Na wniosek słuchacza nauczyciel uzasadnia ustnie ustaloną ocenę.
3. Na wniosek słuchacza sprawdzone i ocenione pisemne prace kontrolne oraz inna dokumentacja dotycząca oceniania słuchacza są udostępniane do wglądu słuchaczowi.

§ 21.

1. Oceny bieżące, semestralne oraz roczne semestralne oceny klasyfikacyjne z zajęć edukacyjnych ustala się w stopniach według następującej skali:
   1) stopień celujący – 6,

2) stopień bardzo dobry – 5,
3) stopień dobry – 4,
4) stopień dostateczny – 3,
5) stopień dopuszczający – 2,
6) stopień niedostateczny – 1.

2. Ustala się następujące kryteria uzyskania poszczególnych ocen, oparte na obowiązujących podstawach programowych:
   1) celujący – treści programowe wyspecjalizowane ponad potrzeby głównego kierunku nauki, umiejętności zawodowe o wysokim stopniu samodzielności i sprawności działania w zmienionych warunkach, uczeń wykorzystuje nowoczesne techniki zawodowe,
   2) bardzo dobry - słuchacz posiada pełny zakres wiedzy i umiejętności określony programem nauczania, sprawnie posługuje się zdobytymi umiejętnościami w rozwiązywaniu nowych zadań i problemów, samodzielnie rozwiązuje problemy teoretyczne i praktyczne,
   3) dobry - słuchacz opanował zakres wiedzy i umiejętności określony programem nauczania oraz poprawnie, samodzielnie rozwiązuje typowe zadania teoretyczne i praktyczne,
   4) dostateczny - słuchacz opanował podstawowe treści programowe w zakresie umożliwiającym postępy w dalszym uczeniu się oraz rozwiązuje typowe zadania o średnim stopniu trudności, czasem przy pomocy nauczyciela,
   5) dopuszczający – słuchacz opanował treści zawarte w podstawie programowej, a braki nieprzekreślają możliwości dalszego rozwoju; rozwiązuje samodzielnie zadania proste, a przy pomocy nauczyciela, zadania o większym stopniu trudności;
   6) niedostateczny - słuchacz posiada zbyt małą wiedzę i umiejętności wynikające z podstawy programowej, co uniemożliwia wykonanie najprostszych zadań.
3. Za ocenę pozytywną uznaje się stopnie: celujący, bardzo dobry, dobry, dostateczny i dopuszczający. Negatywną oceną jest stopień niedostateczny.
4. Oceny klasyfikacyjne z zajęć edukacyjnych według skali, o której mowa w ust. 1 ustala się po każdym semestrze. Oceny klasyfikacyjne z obowiązkowych zajęć edukacyjnych stanowią podstawę do promowania słuchacza na semestr programowo wyższy lub ukończenia przez niego szkoły.
5. Słuchacz jest promowany po każdym semestrze.
6. W Szkole dla Dorosłych zachowania nie ocenia się.

§ 22.

1. Podstawą klasyfikowania słuchacza są egzaminy semestralne przeprowadzane z poszczególnych obowiązkowych zajęć edukacyjnych, określonych w szkolnym planie nauczania.
2. Do egzaminu semestralnego w dopuszcza się słuchacza kształcącego się w formie stacjonarnej, który uczęszczał na poszczególne obowiązkowe zajęcia edukacyjne, przewidziane w szkolnym planie nauczania, w wymiarze co najmniej 50% czasu przeznaczonego na każde z tych zajęć, oraz uzyskał z tych zajęć ocenę pozytywną.
3. W przypadku gdy słuchacz otrzymał ocenę negatywną z obowiązkowych zajęć edukacyjnych, jest obowiązany wykonać, w terminie określonym przez nauczyciela prowadzącego dane zajęcia edukacyjne, pracę kontrolną. Warunkiem dopuszczenia do egzaminu semestralnego jest uzyskanie z pracy kontrolnej

oceny pozytywnej. W przypadku zajęć z zakresu kształcenia zawodowego praktycznego praca kontrolna ma formę zadania praktycznego.

4. Do egzaminu semestralnego dopuszcza się słuchacza kształcącego się w formie zaocznej, który uczęszczał na poszczególne obowiązkowe konsultacje, przewidziane w szkolnym planie nauczania, w wymiarze co najmniej 50% czasu przeznaczonego na każde z tych konsultacji, oraz uzyskał z wymaganych ćwiczeń i prac kontrolnych.
5. W przypadku gdy słuchacz otrzymał ocenę negatywną z pracy kontrolnej, jest obowiązany wykonać, w terminie określonym przez nauczyciela prowadzącego odpowiednio konsultacje, drugą pracę kontrolną. Warunkiem dopuszczenia do egzaminu semestralnego jest uzyskanie z pracy kontrolnej oceny pozytywnej. W przypadku zajęć z zakresu kształcenia zawodowego praktycznego praca kontrolna ma formę zadania praktycznego.

§ 23.

1. Egzamin semestralny zdaje się w formie ustnej, z zastrzeżeniem § 25.
2. Oceny ustala się według skali, o której mowa w § 21 ust. 1.
3. Egzamin semestralny z zajęć praktycznych ma formę zadania praktycznego.

§ 24.

1. Słuchacz, który z przyczyn usprawiedliwionych nie przystąpił do egzaminu semestralnego w wyznaczonym terminie, zdaje ten egzamin w terminie dodatkowym, wyznaczonym przez dyrektora Szkoły dla Dorosłych.
2. Termin dodatkowy wyznacza się po zakończeniu semestru jesiennego nie później niż do końca lutego lub po zakończeniu semestru wiosennego nie później niż do dnia 31 sierpnia.

§ 25.

1. Słuchacz zdaje w każdym semestrze egzaminy semestralne, w formie pisemnej, z dwóch przedmiotów zawodowych podstawowych dla zawodu, w którym się kształci.
2. Wyboru przedmiotów zawodowych, o których mowa w ust. 1 dokonuje rada pedagogiczna. Decyzję w tej sprawie podaje się do wiadomości słuchaczy na pierwszych zajęciach w każdym semestrze.

§ 26.

1. Słuchacz, który nie spełnił warunków określonych odpowiednio w § 22 ust. 2 – 5 nie otrzymuje promocji na semestr programowo wyższy i zostaje skreślony z listy słuchaczy.
2. Słuchacz, który nie zdał egzaminu poprawkowego, o którym mowa w § 29, nie otrzymuje promocji na semestr programowo wyższy i zostaje skreślony z listy słuchaczy.
3. Dyrektor Szkoły dla Dorosłych może wyrazić zgodę na powtórzenie semestru na pisemny wniosek słuchacza uzasadniony sytuacją życiową lub zdrowotną słuchacza, złożony w terminie 7 dni od dnia zakończenia zajęć dydaktycznych.
4. Słuchacz może powtarzać semestr jeden raz w okresie kształcenia w danej szkole. W wyjątkowych przypadkach dyrektor Szkoły dla Dorosłych po

zasięgnięciu opinii Rady Pedagogicznej może wyrazić zgodę na powtórzenie semestru po raz drugi w okresie kształcenia w danej Szkole dla Dorosłych.

§ 27.

1. Słuchacz może być zwolniony z części ustnej egzaminu semestralnego, o którym mowa w § 23 ust. 1, jeżeli z części pisemnej tego egzaminu otrzymał ocenę co najmniej bardzo dobrą oraz w ciągu semestru był aktywny na zajęciach i uzyskał oceny pozytywne.
2. Zwolnienie, o którym mowa w ust. 1, jest równoznaczne ze zdaniem egzaminu semestralnego i uzyskaniem z danych zajęć edukacyjnych semestralnej oceny klasyfikacyjnej zgodnej z oceną uzyskaną z części pisemnej egzaminu semestralnego.

§ 28.

Terminy egzaminów semestralnych podaje się do wiadomości słuchaczy, co najmniej na dwa tygodnie przed terminem egzaminu.

§ 29.

1. Słuchacz może zdawać egzamin poprawkowy w przypadku uzyskania niedostatecznej oceny z jednego albo dwóch egzaminów semestralnych. Przepisy § 23 stosuje się odpowiednio.
2. Egzaminy poprawkowe są przeprowadzane po każdym semestrze.
3. Egzamin poprawkowy przeprowadza nauczyciel prowadzący dane zajęcia edukacyjne po zakończeniu semestru jesiennego nie później niż do końca lutego i po zakończeniu semestru wiosennego nie później niż do dnia 31 sierpnia.
4. Egzamin poprawkowy nie dotyczy zajęć edukacyjnych, z których słuchaczowi wyznaczono, zgodnie z § 24, dodatkowy termin egzaminu semestralnego.

§ 30.

1. Słuchaczowi powtarzającemu semestr przed upływem 3 lat od daty przerwania nauki zalicza się te obowiązkowe zajęcia edukacyjne, z których uzyskał poprzednio semestralną ocenę klasyfikacyjną wyższą od oceny niedostatecznej, i zwalnia się go z obowiązku uczęszczania na te zajęcia.
2. Słuchaczowi, który w okresie 3 lat przed rozpoczęciem nauki w szkole zdał egzaminy eksternistyczne z zakresu poszczególnych obowiązkowych zajęć edukacyjnych, określonych w szkolnym planie nauczania, zalicza się te zajęcia i zwalnia się go z obowiązku uczęszczania na nie.
3. W przypadku zwolnienia, o którym mowa w ust. 1, w dokumentacji przebiegu nauczania wpisuje się odpowiednio "zwolniony z obowiązku uczęszczania na zajęcia" lub "zwolniona z obowiązku uczęszczania na zajęcia" oraz podstawę prawną zwolnienia.
4. W przypadku zwolnienia, o którym mowa w ust. 2, w dokumentacji przebiegu nauczania wpisuje się odpowiednio „zwolniony z obowiązku uczęszczania na zajęcia" lub „zwolniona z obowiązku uczęszczania na zajęcia" oraz podstawę prawną zwolnienia. Zwolnienie jest równoznaczne z otrzymaniem semestralnej oceny klasyfikacyjnej z danych zajęć edukacyjnych zgodnej z oceną uzyskaną w wyniku egzaminu eksternistycznego.

wróć

§ 31.

1. Dyrektor Szkoły dla Dorosłych:
   1) zwalnia słuchacza z obowiązku odbycia praktycznej nauki zawodu w całości, jeżeli przedłoży on:
      a) uzyskane przed rozpoczęciem nauki w szkole świadectwo uzyskania tytułu zawodowego (lub świadectwo równorzędne), wydane po zdaniu egzaminu kwalifikacyjnego,
      b) zaświadczenie wydane przez pracodawcę, potwierdzające przepracowanie w zawodzie, w którym się kształci, okresu co najmniej równego okresowi trwania nauki zawodu, przewidzianemu dla danego zawodu;
   2) może zwolnić słuchacza z obowiązku odbycia praktycznej nauki zawodu w części, jeżeli przedłoży on:
      a) uzyskane przed rozpoczęciem nauki w szkole świadectwo uzyskania tytułu zawodowego (lub świadectwo równorzędne), wydane po zdaniu egzaminu kwalifikacyjnego albo dyplom potwierdzający kwalifikacje w zawodzie wchodzącym w zakres zawodu, w którym się kształci,
      b) zaświadczenie wydane przez pracodawcę, potwierdzające przepracowanie w zawodzie, w którym się kształci, okresu co najmniej równego okresowi trwania nauki zawodu, przewidzianemu dla zawodu wchodzącego w zakres zawodu, w którym się kształci,
      c) zaświadczenie wydane przez pracodawcę, potwierdzające zatrudnienie w zawodzie, w którym się kształci, lub w zawodzie wchodzącym w zakres zawodu, w którym się kształci;
   3) zwalnia słuchacza z obowiązku realizacji zajęć edukacyjnych „Podstawy przedsiębiorczości", jeżeli przedłoży on świadectwo ukończenia szkoły dającej wykształcenie średnie, z którego wynika, że zrealizował on te zajęcia.
2. Zaświadczenie, o którym mowa w ust. 1 pkt 2 lit. c, przedkłada się dyrektorowi Szkoły dla Dorosłych w każdym semestrze, w którym słuchacza obowiązuje odbycie praktycznej nauki zawodu.
3. Zwolnienie, o którym mowa w ust. 1 pkt 2, może nastąpić po ustaleniu przez dyrektora Szkoły dla Dorosłych wspólnego zakresu umiejętności zawodowych dla zawodu, w którym słuchacz się kształci, i dla zawodu wchodzącego w zakres tego zawodu.
4. Słuchacz, który został zwolniony w części z obowiązku odbycia praktycznej nauki zawodu, jest obowiązany uzupełnić pozostałą część praktycznej nauki zawodu w trybie określonym wewnątrzszkolnym systemem oceniania.
5. W przypadku zwolnienia słuchacza w całości lub w części z obowiązku odbycia praktycznej nauki zawodu w dokumentacji przebiegu nauczania wpisuje się, odpowiednio, „zwolniony w całości z praktycznej nauki zawodu" lub „zwolniony w części z praktycznej nauki zawodu", rodzaj świadectwa będącego podstawą prawną zwolnienia oraz jego datę.
6. W przypadku zwolnienia słuchacza z obowiązku realizacji zajęć edukacyjnych „Podstawy przedsiębiorczości" w dokumentacji przebiegu nauczania zamiast oceny klasyfikacyjnej wpisuje się "zwolniony", a także rodzaj świadectwa będącego podstawą zwolnienia i datę jego wydania.

§ 32.

1. Słuchacz może zgłosić zastrzeżenia dyrektora Szkoły dla Dorosłych, jeżeli uzna, że semestralna ocena klasyfikacyjna z zajęć edukacyjnych ustalona niezgodnie z przepisami prawa dotyczącymi trybu ustalania tej oceny. Zastrzeżenia mogą być zgłaszane od dnia ustalenia tej oceny, nie później jednak niż w ciągu 7 dni od dnia zakończenia zajęć dydaktyczno-wychowawczych.
2. W przypadku stwierdzenia, że semestralna ocena klasyfikacyjna z zajęć edukacyjnych została ustalona niezgodnie z przepisami prawa dotyczącymi trybu ustalania tej oceny, dyrektor Szkoły dla Dorosłych powołuje komisję, która przeprowadza sprawdzian wiadomości i umiejętności słuchacza, w formie pisemnej i ustnej, oraz ustala semestralną ocenę klasyfikacyjną z danych zajęć edukacyjnych.
3. Sprawdzian, o którym mowa w ust. 2 przeprowadza się nie później niż w terminie 5 dni od dnia zgłoszenia zastrzeżeń, o których mowa w ust. 1. Termin sprawdzianu uzgadnia się z słuchaczem.
4. W skład komisji, o której mowa w ust. 2 wchodzi dyrektor Szkoły dla Dorosłych albo nauczyciel zajmujący w tej szkole inne stanowisko kierownicze - jako przewodniczący komisji, nauczyciel prowadzący dane zajęcia edukacyjne, dwóch nauczycieli Szkoły dla Dorosłej lub innej szkoły tego samego typu prowadzących takie same zajęcia edukacyjne.
5. Nauczyciel prowadzący dane zajęcia edukacyjne, może być zwolniony z udziału w pracy komisji na własną prośbę lub w innych, szczególnie uzasadnionych przypadkach. W takim przypadku dyrektor szkoły powołuje innego nauczyciela prowadzącego takie same zajęcia edukacyjne, z tym że powołanie nauczyciela zatrudnionego w innej szkole następuje w porozumieniu z dyrektorem tej szkoły.
6. Ustalona przez komisję semestralna ocena klasyfikacyjna z zajęć edukacyjnych nie może być niższa od ustalonej wcześniej oceny. Ocena ustalona przez komisję jest ostateczna, z wyjątkiem niedostatecznej semestralnej oceny klasyfikacyjnej z zajęć edukacyjnych, która może być zmieniona w wyniku egzaminu poprawkowego.
7. Z prac komisji sporządza się protokół zawierający w szczególności: skład komisji, termin sprawdzianu, zadania (pytania) sprawdzające, wynik sprawdzianu oraz ustaloną ocenę. Do protokołu dołącza się pisemne prace słuchacza i zwięzłą informację o ustnych odpowiedziach słuchacza.
8. Słuchacz, który z przyczyn usprawiedliwionych nie przystąpił do sprawdzianu, o którym mowa w ust. 2 w wyznaczonym terminie, może przystąpić do niego w dodatkowym terminie wyznaczonym przez dyrektora Szkoły dla Dorosłych.
9. Przepisy ust. 1-8 stosuje się odpowiednio w przypadku semestralnej oceny klasyfikacyjnej z zajęć edukacyjnych uzyskanej w wyniku egzaminu poprawkowego, z tym że termin do zgłoszenia zastrzeżeń wynosi 5 dni od dnia przeprowadzenia egzaminu poprawkowego. W tym przypadku ocena ustalona przez komisję jest ostateczna.

§ 33.

1. Słuchacz kończy Szkołę dla Dorosłych jeżeli w wyniku klasyfikacji końcowej, na którą składają się semestralne oceny klasyfikacyjne z obowiązkowych zajęć edukacyjnych uzyskane w semestrze programowo najwyższym oraz semestralne oceny klasyfikacyjne z obowiązkowych zajęć edukacyjnych, których realizacja

zakończyła się w semestrach programowo niższych uzyskał oceny klasyfikacyjne wyższe OD oceny niedostatecznej.
2. Egzamin potwierdzający kwalifikacje zawodowe przeprowadzany jest na podstawie podstawy programowej kształcenia w zawodach zgodnie z rozporządzeniem rozporządzenie Ministra Edukacji Narodowej z dnia 30 kwietnia 2007 r. (Dz.U. Nr 83, poz. 562, z późn. zm.)

§ 34.

Kwalifikacyjny kurs zawodowy kończy się zaliczeniem w formie ustalonej przez Dyrektora Szkoły dla Dorosłych według zasad określonych w regulaminu danego kursu.

Rozdział 7
Zasady rekrutacji

§ 35.

1. O przyjęcie do Szkoły dla Dorosłych mogą ubiegać się kandydaci, którzy ukończyli 18 lat, a także kończący 18 lat w roku kalendarzowym, w którym są przyjmowani do szkoły, którzy posiadają wykształcenie średnie oraz zaświadczenie lekarskie zawierające orzeczenie o braku przeciwwskazań zdrowotnych do podjęcia praktycznej nauki zawodu, wydane zgodnie z przepisami w sprawie badań lekarskich kandydatów do szkół ponadgimnazjalnych.
2. Na kwalifikacyjne kursy zawodowe prowadzone przez Szkołę dla Dorosłych przyjmuje się kandydatów, którzy ukończyli 18 lat, a także kończący 18 lat w roku kalendarzowym, w którym są przyjmowani na kwalifikacyjne kursy zawodowe i posiadają zaświadczenie lekarskie zawierające orzeczenie o braku przeciwwskazań zdrowotnych do podjęcia praktycznej nauki zawodu, wydane zgodnie z przepisami w sprawie badań lekarskich kandydatów do szkół ponadgimnazjalnych.
3. Szczegółowe zasady przeprowadzania rekrutacji określa ustawa o systemie oświaty.

§ 36.

1. Liczbę oddziałów semestrów pierwszych oraz liczbę słuchaczy przyjmowanych na semestr pierwszy określa organ prowadzący Szkołę dla Dorosłych w porozumieniu z dyrektorem Szkoły dla Dorosłych.
2. Terminy postępowania rekrutacyjnego, w tym terminy składania dokumentów oraz terminy postępowania uzupełniającego określa dyrektor Szkoły dla Dorosłych w uzgodnieniu z Marszałkiem Województwa Podkarpackiego.

Rozdział 8
Nauczyciele i inni pracownicy Szkoły dla Dorosłych

§ 37.

1. W Szkole dla Dorosłych zatrudnieni są:

1) pracownicy pedagogiczni,
2) pracownicy administracyjni i obsługi.

2. Zasady wynagradzania, warunki pracy, prawa i obowiązki wszystkich pracowników Szkoły dla Dorosłych określają stosowne przepisy.

§ 38.

1. Liczba etatów jest corocznie określana w arkuszu organizacyjnym.
2. Zakres zadań, odpowiedzialności pracowników administracji i obsługi określa dyrektor.

§ 39.

1. Prawa i obowiązki nauczycieli określone są w ustawie – Karta Nauczyciela.
2. Nauczyciele prowadzą pracę dydaktyczno-wychowawczą i opiekuńczą i ponoszą odpowiedzialność za jakość pracy oraz bezpieczeństwo powierzonych ich opiece słuchaczy.
3. Do podstawowych zadań i obowiązków nauczyciela należy:
   1) realizacja programu nauczania w oparciu o podstawę programową,
   2) znajomość programu nauczania nauczanego przedmiotu, właściwe planowanie pracy dydaktycznej i wychowawczej
   3) odpowiedzialność za zdrowie i bezpieczeństwo słuchacza we wszystkich formach działalności szkoły,
   4) systematyczne i obiektywne ocenianie wiedzy swoich słuchaczy,
   5) udzielanie słuchaczom wyjaśnień dotyczących systemu oceniania,
   6) udzielanie pomocy słuchaczom w przezwyciężaniu trudności szkolnych,
   7) doskonalenie umiejętności dydaktycznych i podnoszenie poziomu wiedzy merytorycznej,
   8) ustalanie oceny semestralnej,
   9) punktualne rozpoczynanie i kończenie lekcji,
   10) dbałość o pomoce naukowe i dydaktyczne oraz sprzęt szkolny,
   11) godne traktowanie słuchaczy oraz uczestniczenie w procesie wychowawczym we wszystkich jego formach,
   12) rozwijanie zdolności i zainteresowań słuchaczy,
   13) uczestnictwo w posiedzeniach rady pedagogicznej,
   14) przygotowanie zestawów egzaminacyjnych i udział w egzaminach semestralnych,
   15) uczestniczenie w okresowych szkoleniach bhp i ppoż.,
   16) udział w komisjach egzaminów zewnętrznych.

§ 40.

1. Nauczyciel ma prawo:
   1) do korzystania ze sprzętu technicznego, będącego na wyposażeniu Szkoły dla Dorosłych,
   2) decydować o doborze metod i form organizacyjnych oraz środków dydaktycznych w nauczaniu swojego przedmiotu,
   3) decydować o ocenie bieżącej, semestralnej i rocznej,
   4) wnioskować o nagrody i wyróżnienia oraz kary regulaminowe dla słuchaczy,
   5) wnioskować do dyrektora o dokonanie oceny własnej pracy pedagogicznej.

2. Nauczyciel odpowiada za:
   1) jakość nauczania swojego przedmiotu stosownie do realizowanego programu i warunków pracy w jakich działa,
   2) stan pomieszczeń, warsztatu pracy, sprzętu oraz środków dydaktycznych mu powierzonych,
   3) nieprzestrzeganie przepisów bhp i ppoż. oraz zniszczenie mienia szkoły wynikające z braku nadzoru, zabezpieczenia, porządku.

§ 41.

1. Dyrektor Szkoły dla Dorosłych może tworzyć zespoły wychowawcze, przedmiotowe lub inne zespoły problemowo-zadaniowe.
2. Pracą zespołu przedmiotowego kieruje przewodniczący zespołu powołany przez dyrektora. Cele i zadania danego zespołu przedmiotowego określa dyrektor Szkoły dla Dorosłych.
3. Cele i zadania zespołu przedmiotowego to w szczególności:
   1) współpraca nauczycieli w zakresie realizacji programów nauczania, korelowania treści nauczania przedmiotów pokrewnych,
   2) opracowanie szczegółowych kryteriów oceniania oraz monitorowania osiągnięć edukacyjnych słuchaczy
   3) współdziałanie w organizowaniu pracowni przedmiotowych, a także w uzupełnianiu ich wyposażenia,
   4) opiniowanie programów autorskich i innowacyjnych,
   5) doskonalenie warsztatu pracy nauczycieli.

§ 42.

1. Dyrektor Szkoły dla Dorosłych powierza każdy oddział szczególnej opiece wychowawczej jednemu z nauczycieli uczących w szkole. Dla zapewnienia ciągłości i skuteczności pracy wskazane jest, aby nauczyciel funkcję tę pełnił w ciągu całego etapu edukacyjnego danego oddziału.
2. Zadaniem nauczyciela-opiekuna jest sprawowanie opieki wychowawczej nad słuchaczami, a w szczególności:
   1) tworzenie warunków wspomagających wszechstronny rozwój słuchacza, proces jego uczenia oraz przygotowanie do odpowiedzialnego życia rodzinnego i zawodowego,
   2) podejmowanie działań umożliwiających rozwiązywanie konfliktów w zespole słuchaczy oraz pomiędzy słuchaczami a innymi członkami społeczności szkolnej,
   3) inspirowanie i wspomaganie działań zespołowych.
3. Nauczyciel-opiekun w celu realizacji zadań, o których mowa w ust. 2:
   1) otacza słuchacza indywidualną opieką dydaktyczną, wychowawczą i opiekuńczą,
   2) planuje i organizuje ze słuchaczami różne formy życia społecznego rozwijające jednostkę i integrujące słuchaczy,
   3) współdziała z nauczycielami uczącymi w danym oddziale uzgadniając z nimi i koordynując ich działania wychowawcze wobec ogółu słuchaczy, a także wobec tych, którym potrzebna jest indywidualna opieka (dotyczy to słuchaczy szczególnie uzdolnionych, jak również uczniów z trudnościami w nauce).

§ 43.

1. Do zadań pracowników administracji i obsługi należy w szczególności:
   1) prowadzenie rachunkowości zgodnie z obowiązującymi przepisami,
   2) prowadzenie gospodarki finansowej zgodnie z obowiązującym prawem,
   3) bieżące i prawidłowe prowadzenie księgowości oraz sporządzanie kalkulacji kosztów wykonywanych zadań,
   4) sporządzanie sprawozdań i informacji o realizacji planu,
   5) opracowywanie projektów przepisów wewnętrznych wydawanych przez dyrektora, a dotyczących prowadzenia rachunkowości, zakładowego planu kont, obiegu dokumentów księgowych, zasad prowadzenia i rozliczenia inwentaryzacji,
   6) prowadzenie obsługi technicznej i administracyjnej,
   7) prowadzenie spraw kadrowych i socjalnych pracowników oraz słuchaczy,
   8) utrzymanie porządku i czystości w pomieszczeniach Szkoły dla Dorosłych,
   9) dozór mienia Szkoły dla Dorosłych.
2. Szczegółowy zakres obowiązków pracowników określa dyrektor.

§ 44.

1. Słuchacze Szkoły dla Dorosłych mają prawo do:
   1) właściwego zorganizowania procesu kształcenia, zgodnego z zasadami higieny pracy umysłowej,
   2) zapewnienia bezpieczeństwa, ochrony przed wszelkimi formami przemocy fizycznej bądź psychicznej oraz ochrony i poszanowania godności osobistej,
   3) życzliwego, podmiotowego traktowania w procesie dydaktyczno-wychowawczym,
   4) swobody wyrażania myśli i przekonań, także światopoglądowych i religijnych, jeśli nie narusza tym dobra innych ludzi,
   5) rozwijania zainteresowań, zdolności, talentów,
   6) sprawiedliwej, obiektywnej i jawnej oceny oraz ustalonych sposobów kontroli postępów w nauce,
   7) pomocy w przypadku trudności w nauce,
   8) korzystania z pomieszczeń szkolnych, sprzętu, środków dydaktycznych, księgozbioru biblioteki podczas zajęć pozalekcyjnych,
   9) wpływanie na życie szkoły poprzez działalność samorządu szkoły,
   10) zwrócenia się o pomoc w sprawach trudnych, konfliktowych do nauczyciela, opiekuna roku, wychowawcy, opiekuna samorządu, kierownika szkolenia praktycznego oraz dyrektora Szkoły dla Dorosłych,
   11) pomocy i wsparcia w trudnych sytuacjach życiowych oraz problemach zdrowotnych,
   12) ochrony swoich danych osobowych zgodnie z odrębnymi przepisami,
   13) złożenia w formie pisemnej skargi do dyrektora w przypadku naruszenia jego praw.
2. Słuchacze Szkoły dla Dorosłych mają obowiązek przestrzegania postanowień zawartych w statucie i regulaminach, w szczególności:
   1) systematycznego i aktywnego uczestnictwa w zajęciach dydaktycznych i w życiu Szkoły dla Dorosłych,
   2) przestrzegania zasad kultury współżycia w odniesieniu do kolegów, nauczycieli i innych pracowników Szkoły dla Dorosłych,

3) dbania o własne życie, zdrowie, higienę oraz rozwój,
4) przestrzegania terminów okresowych badań lekarskich,
5) dbania o wspólne dobro, ład i porządek w Szkole dla Dorosłych,
6) indywidualnego zapoznania się z planem zajęć umieszczonym w gablotach,
7) przystępowania do egzaminów w wyznaczonych terminach,
8) przestrzegania zarządzeń i zaleceń dyrektora oraz innych osób pełniących funkcje kierownicze w szkole, nauczycieli i opiekunów,
9) usprawiedliwienia nieobecności w szkole w formie pisemnej,
10) dbania o swój wygląd i wizerunek odpowiadający przyszłemu pracownikowi,
11) przestrzegania tajemnicy zawodowej,
12) przestrzegania zasad i warunków używania na terenie szkoły i placówek szkoleniowych telefonów komórkowych i innych urządzeń elektronicznych, a zwłaszcza: zakazu używania ww. sprzętu w czasie zajęć, zakazu nagrywania, kopiowania, fotografowania i odtwarzania, wypowiedzi, wizerunku innych osób bez ich wyraźnej zgody,
13) przestrzegania zakazu picia alkoholu, palenia tytoniu, używania narkotyków i innych używek na trenie Szkoły dla Dorosłych.

§ 45.

1. Słuchacz ponosi odpowiedzialność finansową za:
   1) wyposażenie przydzielone do osobistego użytku na stanowisku nauki, jeżeli świadomie dokonuje dewastacji sprzętu,
   2) straty spowodowane umyślnie w mieniu Szkoły dla Dorosłych.
2. Pracownik będący świadkiem dewastacji mienia Szkoły dla Dorosłych obowiązany jest powiadomić o tym fakcie dyrektora Szkoły.

§ 46.

1. W Szkole dla Dorosłych stosuje się następujące rodzaje nagród za wyniki w nauce, wzorową postawę zawodową, pracę na rzecz szkoły i inne wybitne osiągnięcia:
   1) pochwałę ze strony opiekuna,
   2) pochwałę ze strony dyrektora,
   3) nagrodę w postaci dyplomu,
   4) nagrodę rzeczową,
   5) stypendium Samorządu Województwa Podkarpackiego.
2. W przypadku naruszenia postanowień niniejszego statutu słuchacz może być ukarany:
   1) upomnieniem opiekuna,
   2) upomnieniem kierownika szkolenia praktycznego,
   3) upomnieniem dyrektora,
   4) naganą wpisaną do dokumentacji, udzieloną przez dyrektora na wniosek opiekuna lub innego nauczyciela,
   5) skreśleniem z listy słuchaczy.
3. Obowiązuje stopniowanie kar. W wyjątkowych wypadkach można udzielić kary wyższej.
4. Nie mogą być stosowane kary naruszające nietykalność i godność osobistą słuchacza.

§ 47.

Słuchacz może być skreślony z listy słuchaczy za:
1) nieusprawiedliwioną nieobecność w Szkole dla Dorosłych trwającą dłużej niż 50 % zajęć dydaktycznych przewidzianych w planie nauczania w danym semestrze,
2) celowego zakłócenia procesu dydaktyczno-wychowawczego,
3) skazanie słuchacza prawomocnym wyrokiem,
4) zniszczenie mienia Szkoły dla Dorosłych lub dokumentacji pedagogicznej,
5) przebywanie na terenie Szkoły dla Dorosłych w stanie nietrzeźwym; pod wpływem narkotyków; innych środków odurzających;
6) spożywanie na terenie Szkoły dla Dorosłych alkoholu, narkotyków; innych środków odurzających,
7) naruszenie nietykalności cielesnej i godności osobistej albo zastosowanie groźby karalnej względem innych słuchaczy, nauczycieli, pracowników obsługi oraz innych osób przebywających na terenie Szkoły dla Dorosłych,
8) w przypadkach określonym w § 26 ust. 1 i 2.

§ 48.

1. Skreślenia z listy słuchaczy dokonuje dyrektor Szkoły dla Dorosłych na podstawie podjętej przez radę pedagogiczną uchwały oraz po zasięgnięciu opinii samorządu słuchaczy.
2. Postępowanie w sprawie skreślenia ucznia z listy toczy się według przepisów kodeksu postępowania administracyjnego. Niedopuszczalne jest wszczęcie postępowania bez powiadomienia o tym strony.
3. Słuchacz ma prawo odwołania się od decyzji o skreśleniu z listy słuchaczy w terminie 14 dni od otrzymania decyzji do Podkarpackiego Kuratora Oświaty, za pośrednictwem dyrektora Szkoły dla Dorosłych.

Rozdział 9
Biblioteka Szkoły dla Dorosłych

§ 49.

1. W Szkole dla Dorosłych działa biblioteka służąca realizacji zadań edukacyjnych i dydaktyczno-wychowawczych.
2. Do zadań biblioteki należy w szczególności:
   1) gromadzenie, opracowanie i udostępnianie zbiorów,
   2) gromadzenie informacji naukowo-technicznych dla potrzeb kształcenia, dokształcania i doskonalenia,
   3) dbanie o zbiory i ich konserwację,
   4) rozbudzanie zainteresowań czytelniczych,
   5) prowadzenie działalności informacyjnej,
   6) przygotowanie słuchaczy do korzystania z różnych źródeł informacji,
   7) współdziałanie z innymi bibliotekami, placówkami kulturalno-oświatowymi w szczególności w zakresie edukacji kulturalnej i informacyjnej słuchaczy,
   8) pomoc w wyszukiwaniu informacji.

3. Biblioteka posiada o drębne pomieszczenie w siedzibie Szkoły dla Dorosłych. Posiada wypożyczalnię, czytelnię i stanowiska komputerowe z dostępem do Internetu.
4. W Szkole dla Dorosłych zatrudniony jest nauczyciel-bibliotekarz. Do obowiązków nauczyciela-bibliotekarza należy w szczególności:
   1) udostępnianie zbiorów w wypożyczalni, czytelni i udostępnianie Internetu,
   2) prowadzenie działalności informacyjnej i propagandowej dotyczącej biblioteki, jej zbiorów i czytelnictwa,
   3) udzielanie porad w doborze literatury,
   4) prowadzenie zajęć z przysposobienia czytelniczego i informacyjnego, edukacji czytelniczej i medialnej,
   5) współpraca z opiekunami, nauczycielami przedmiotów, w realizacji zadań dydaktyczno-wychowawczych, rozwijaniu kultury czytelniczej i przygotowaniu do samokształcenia,
   6) prowadzenie informacji naukowo–technicznej dla potrzeb kształcenia, dokształcania i doskonalenia,
   7) gromadzenie zbiorów – zgodnie z profilem programowym i potrzebami Szkoły,
   8) ewidencja zbiorów – zgodnie z obowiązującymi przepisami,
   9) opracowanie zbiorów (klasyfikowanie, katalogowanie, opracowanie techniczne),
   10) selekcja zbiorów,
   11) organizacja udostępniania zbiorów,
   12) organizacja warsztatu informacyjnego.
5. Nauczyciel-bibliotekarz:
   1) odpowiada za stan i wykorzystanie powierzonych mu zbiorów,
   2) współpracuje z nauczycielami poszczególnych przedmiotów,
   3) sporządza plan pracy oraz okresowe i roczne sprawozdania z pracy,
   4) prowadzi statystykę wypożyczeń,
   5) doskonali warsztat pracy.

§ 50.

1. Czytelnik biblioteki Szkoły dla Dorosłych odpowiada materialnie za zniszczenie, uszkodzenie lub zagubienie wypożyczonych przez siebie książek.
2. Biblioteka współpracuje z innymi bibliotekami w zakresie poszukiwania i wypożyczania księgozbioru, materiałów informatycznych i bibliotecznych.
3. Stanowiska komputerowe w bibliotece zostały zainstalowane do poszukiwań materiałów źródłowych za pomocą sieci Internet.
4. Użytkownicy komputera zobowiązani są do korzystania z niego w celach edukacyjnych.
5. Zabronione jest korzystanie z komputera w celach zarobkowych, wykonywanie czynności naruszające prawa autorskie twórców lub dystrybutorów oprogramowania i danych.
6. Korzystać można tylko z zainstalowanych programów. Zabrania się instalowania innych programów i dokonywania zmian w istniejących oprogramowaniach.
7. Użytkownikom nie wolno przyłączać, odłączać ani przełączać urządzeń w zestawach komputerowych.
8. W przypadku stwierdzenia nie przestrzegania obowiązujących zasad, bibliotekarz, administrator sieci ma prawo do natychmiastowego przerwania sesji użytkownika.

9. W razie wyrządzenia szkody podczas korzystania ze stanowisk komputerowych użytkownik jako sprawca szkody odpowiada na podstawie przepisów Kodeksu cywilnego.

Rozdział 10
Postanowienia końcowe

§ 51.

1. Szkoła dla Dorosłych używa pieczęci urzędowych, tablic i innych pieczęci zgodnie z odrębnymi przepisami.
2. Szkoła dla Dorosłych może posiadać własny sztandar, godło oraz ceremoniał szkolny.
3. Na świadectwach i innych dokumentach wydawanych przez Szkołę używa się nazwy: Policealna Szkoła Medyczno-Społeczna dla Dorosłych w Mielcu.
4. Szkoła jest jednostką budżetową.
5. Szkoła może pozyskiwać środki finansowe na działalność statutową zgodnie z odrębnymi przepisami.
6. Zasady prowadzenia przez Szkołę dla Dorosłych gospodarki finansowej i materiałowej określają odrębne przepisy.
7. Szkoła prowadzi i przechowuje dokumentację zgodnie z odrębnymi przepisami.

§ 52.

Zmiany w Statucie uchwala rada pedagogiczna.

§ 53.

Statut wchodzi w życie z dniem 1 września 2014 r.

wróć

PROJEKT

UCHWAŁA NR .....
SEJMIKU WOJEWÓDZTWA PODKARPACKIEGO
z dnia .....

w sprawie utworzenia Medyczno-Społecznego Centrum Kształcenia Zawodowego i Ustawicznego w Mielcu

Na podstawie art. 18 pkt 19 lit. f ustawy z dnia 5 czerwca 1998 r. o samorządzie województwa (Dz.U. z 2013 r. poz. 596, z późn. zm.), art. 5c pkt 1, art. 62 ust. 1, 3 i 4 oraz art. 62a ust. 1 i 2 ustawy z dnia 7 września 1991 r. o systemie oświaty (Dz.U. z 2004 r. Nr 256, poz. 2572, z późn. zm.),

Sejmik Województwa Podkarpackiego
uchwala, co następuje:

§ 1.

1. Łączy się z dniem 1 września 2014 r. Medyczną Szkołę Policealną w Mielcu i Policealną Szkołę Medyczno-Społeczną dla Dorosłych w Mielcu w zespół – Medyczno-Społeczne Centrum Kształcenia Zawodowego i Ustawicznego w Mielcu.
2. Siedzibą Medyczno-Społecznego Centrum Kształcenia Zawodowego i Ustawicznego w Mielcu jest Mielec, ul. Kościuszki 7.
3. Medyczno-Społeczne Centrum Kształcenia Zawodowego i Ustawicznego w Mielcu działa w formie jednostki budżetowej.

§ 2.

1. Medyczno-Społeczne Centrum Kształcenia Zawodowego i Ustawicznego w Mielcu przejmuje wszelkie należności i zobowiązania jednostek, o których mowa w § 1 ust. 1 uchwały.
2. Mienie będące we władaniu Medycznej Szkoły Policealnej w Mielcu staje się mieniem Medyczno-Społecznego Centrum Kształcenia Zawodowego i Ustawicznego w Mielcu.
3. Pracownicy Medycznej Szkoły Policealnej w Mielcu stają się pracownikami Medyczno-Społecznego Centrum Kształcenia Zawodowego i Ustawicznego w Mielcu.

§ 3.

1. Akt założycielski Medyczno-Społecznego Centrum Kształcenia Zawodowego i Ustawicznego w Mielcu stanowi załącznik nr 1 do uchwały.
2. Statut Medyczno-Społecznego Centrum Kształcenia Zawodowego i Ustawicznego w Mielcu stanowi załącznik nr 2 do uchwały.

3. W zakresie uregulowanym odmiennie w Statucie Medyczno-Społecznego Centrum Kształcenia Zawodowego i Ustawicznego w Mielcu tracą moc postanowienia zawarte w statutach połączonych szkół.

§ 4.

Wykonanie uchwały powierza się Zarządowi Województwa Podkarpackiego.

§ 5.

Uchwała wchodzi w życie z dniem podjęcia.

wróć

UZASADNIENIE

Zgodnie z dodanym, w ramach nowelizacji ustawy o systemie oświaty z dnia 19 sierpnia 2011 r., przepisem art. 62a – nową jednostką organizacyjną w systemie oświaty jest centrum kształcenia zawodowego i ustawicznego. Organ prowadzący szkoły dla dorosłych i szkoły prowadzące kształcenie zawodowe może je połączyć w zespół – centrum kształcenia zawodowego i ustawicznego. Oprócz kształcenia młodzieży i dorosłych Centrum będzie miało możliwość prowadzenia kwalifikacyjnych kursów zawodowych, podejmowania działań w zakresie poradnictwa i informacji zawodowej oraz współpracy z pracodawcami i organizacjami pracodawców.

Ze względów organizacyjnych oraz finansowych zasadne jest połączenie dotychczas istniejącej Medycznej Szkoły Policealnej w Mielcu z nowo utworzoną Policealną Szkołą Medyczno-Społeczną dla Dorosłych - w Medyczno-Społeczne Centrum Kształcenia Zawodowego i Ustawicznego w Mielcu. Istniejąca Medyczna Szkoła Policealna posiada odpowiedni sprzęt, pomoce dydaktyczne, kadrę pedagogiczną oraz wieloletnie doświadczenie w prowadzeniu działalności dydaktyczno-wychowawcze, co wyróżnia Szkołę w środowisku. Na tej doskonałej bazie utworzona zostanie najpierw Policealna Szkoła Medyczno-Społeczna dla Dorosłych, a następnie Medyczno-Społeczne Centrum Kształcenia Zawodowego i Ustawicznego.

Centrum prowadzić będzie kształcenie, w zawodach medycznych, społecznych i pokrewnych dla młodzieży (w formie stacjonarnej), dorosłych (w formie zaocznej i stacjonarnej) oraz kształcenie ustawiczne dorosłych poprzez prowadzenie kwalifikacyjnych kursów zawodowych, kursów umiejętności zawodowych, kursów umożliwiających uzyskiwanie i uzupełnianie wiedzy, umiejętności i kwalifikacji zawodowych.

Kluczowym założeniem jest dostosowanie oferty edukacyjnej do szerokiego grona odbiorców posiadających wykształcenie średnie i chcących zdobyć kwalifikacje w obszarze medyczno-społecznym. Utworzenie Centrum zapewni rozszerzenie oferty edukacyjnej Samorządu Województwa Podkarpackiego oraz da możliwość skutecznego konkurowania z placówkami niepublicznymi.

Dzięki takiemu rozwiązaniu optymalnie zostanie wykorzystana specjalistyczna baza dydaktyczna oraz zatrudniona w Medycznej Szkole Policealnej kadra pedagogiczna, ponadto realizowana będzie europejska strategia „uczenia się przez całe życie”.

Zaproponowane rozwiązanie nie spowoduje dodatkowych skutków finansowych dla budżetu Województwa Podkarpackiego. Połączone szkoły będą funkcjonowały w jednej siedzibie i obsługiwane będą przez jeden zespół pracowników administracji i obsługi.

wróć

Załącznik nr 1 do uchwały nr .....
Sejmiku Województwa Podkarpackiego
z dnia .....

AKT ZAŁOŻYCIELSKI

Na podstawie art. 18 pkt 19 lit. f ustawy z dnia 5 czerwca 1998 r. o samorządzie województwa (Dz.U. z 2013 r. poz. 596, z późn. zm.), art. 5c pkt 1, art. 62 ust. 1, 3 i 4 oraz art. 62a ust. 1 i 2 ustawy z dnia 7 września 1991 r. o systemie oświaty (Dz.U. z 2004 r. Nr 256, poz. 2572, z późn. zm.),

tworzy się

Medyczno-Społeczne Centrum Kształcenia Zawodowego i Ustawicznego w Mielcu

z siedzibą
w Mielcu, ul. Kościuszki 7

W skład Medyczno-Społecznego Centrum Kształcenia Zawodowego i Ustawicznego w Mielcu wchodzi:

1) Medyczna Szkoła Policealna w Mielcu,
2) Policealna Szkoła Medyczno-Społeczna dla Dorosłych w Mielcu.

Organem prowadzącym Medyczno-Społeczne Centrum Kształcenia Zawodowego i Ustawicznego w Mielcu jest Samorząd Województwa Podkarpackiego.

Organem sprawującym nadzór pedagogiczny nad Medyczno-Społecznym Centrum Zawodowego i Ustawicznego w Mielcu jest Podkarpacki Kurator Oświaty.

wróć

Załącznik nr 2 do uchwały nr .....
Sejmiku Województwa Podkarpackiego
z dnia .....

STATUT

Medyczno-Społecznego Centrum Kształcenia Zawodowego i Ustawicznego w Mielcu

Rozdział 1
Przepisy wstępne

§ 1.

Medyczno-Społeczne Centrum Kształcenia Zawodowego i Ustawicznego w Mielcu, zwane dalej „Centrum" jest zespołem szkół w rozumieniu ustawy z dnia 7 września 1991 r. o systemie oświaty (Dz.U. z 2004 r. Nr 256, poz. 2572, z późn. zm.).

§ 2.

1. W skład Centrum wchodzi:
   1) Medyczna Szkoła Policealna w Mielcu,
   2) Policealna Szkoła Medyczno-Społeczna dla Dorosłych w Mielcu,
2. Siedzibą Centrum jest Mielec, ul. Kościuszki 7.
3. Organem prowadzącym Centrum jest Samorząd Województwa Podkarpackiego.
4. Organem sprawującym nadzór pedagogiczny nad Centrum jest Podkarpacki Kurator Oświaty.

§ 3.

1. Medyczna Szkoła Policealna w Mielcu kształci w zawodach:
   1) Technik masażysta,
   2) Technik farmaceutyczny,
   3) Technik usług kosmetycznych,
   4) Opiekun osoby starszej,
   5) Terapeuta zajęciowy,
2. Policealna Szkoła Medyczno-Społeczna dla Dorosłych w Mielcu kształci:
   1) w systemie stacjonarnym w zawodach:
      a) Opiekun medyczny,
      b) Technik sterylizacji medycznej,
      c) Opiekunka dziecięca,
      d) Asystent osoby niepełnosprawnej,
   2) w formie zaocznej w zawodach:
      a) Opiekun w domu pomocy społecznej,
      b) Opiekun osoby starszej,
      c) Technik usług kosmetycznych,

   d) Opiekun medyczny.
3. Centrum prowadzi kształcenie ustawiczne w formach pozaszkolnych, tj.:
   1) kwalifikacyjny kurs zawodowy,
   2) kurs umiejętności zawodowych,
   3) kurs, inny niż wymienione w pkt 1-2, umożliwiający uzyskiwanie i uzupełnianie wiedzy, umiejętności i kwalifikacji zawodowych.
4. Kształcenie ustawiczne może być prowadzone jako stacjonarne lub zaoczne, a także z wykorzystaniem metod i technik kształcenia na odległość.

Rozdział 2
Cele i zadania Centrum

§ 4.

1. Celem Centrum jest:
   1) realizacja zadań dydaktycznych, wychowawczych i opiekuńczych, określonych w szczególności w ustawie o systemie oświaty, Statucie Medycznej Szkoły Policealnej w Mielcu oraz Statucie Policealnej Szkoły Medyczno-Społecznej dla Dorosłych w Mielcu,
   2) organizowanie i prowadzenie kształcenia ustawicznego.
2. Centrum podejmuje działania w zakresie poradnictwa zawodowego i informacji zawodowej.

Rozdział 3
Organy Centrum i ich kompetencje

§ 5.

1. Organami Centrum są:
   1) dyrektor,
   2) rada pedagogiczna,
   3) samorząd słuchaczy.
2. Organy Centrum działają i podejmują decyzję w granicach swych kompetencji określonych w ustawie o systemie oświaty i przepisach wykonawczych wydanych na jej podstawie oraz w Statucie Medycznej Szkoły Policealnej w Mielcu i Statucie Policealnej Szkoły Medyczno-Społecznej dla Dorosłych w Mielcu.

§ 6.

Centrum, kieruje dyrektor, który realizuje zadania określone w przepisach szczególnych, Statucie Centrum, Statucie Medycznej Szkoły Policealnej w Mielcu i Statucie Policealnej Szkoły Medyczno-Społecznej dla Dorosłych w Mielcu.

§ 7.

1. W Centrum tworzy się następujące stanowiska kierownicze:
   1) kierownik szkolenia praktycznego – zależenie od potrzeb i zgodnie z obowiązującymi przepisami,
   2) główny księgowy.
2. Szczegółowy zakres zadań stanowisk, o których mowa w ust. 1 określa dyrektor

Centrum.
3. Dyrektor Centrum, za zgodą Zarządu Województwa Podkarpackiego, może tworzyć dodatkowe stanowiska kierownicze.

§ 8.

1. W Centrum działa rada pedagogiczna, która jest kolegialnym organem Centrum w zakresie jej statutowych zadań dotyczących kształcenia wychowania i opieki.
2. Skład oraz zasady działania rady pedagogicznej określa art. 40 ustawy o systemie oświaty.
3. Kompetencje stanowiące oraz opiniujące Rady Pedagogicznej Centrum określa art. 41 ust. 1 i 2 ustawy o systemie oświaty. Rada Pedagogiczna Centrum wykonuje również zadania określone w art. 50 ust. 2 ustawy o systemie oświaty oraz w Statucie Medycznej Szkoły Policealnej w Mielcu i Policealnej Szkoły Medyczno-Społecznej dla Dorosłych w Mielcu.

§ 9.

1. W Centrum działa samorząd słuchaczy, który tworzą wszyscy uczniowie i słuchacze Centrum.
2. Zasady działania samorządu słuchaczy określa art. 55 ustawy o systemie oświaty.

§ 10.

1. Organy Centrum współdziałają ze sobą w zakresie realizacji zadań statutowych szkoły, wymiany informacji o podejmowanych i planowanych działaniach zgodnie z kompetencjami.
2. Uchwały poszczególnych organów są jawne.
3. Bieżącą wymianę informacji pomiędzy organami Centrum, o podejmowanych działaniach lub decyzjach organizuje dyrektor Centrum.
4. Sprawy sporne pomiędzy organami rozstrzyga dyrektor Centrum. W przypadku, gdy jedną ze stron sporu jest dyrektor, organem rozstrzygającym jest organ prowadzący.

Rozdział 4
Organizacja kształcenia w Centrum

§ 11.

1. Zasady organizacji kształcenia oraz formy działalności dydaktyczno-wychowawczej określa odpowiednio Statut Medycznej Szkoły Policealnej w Mielcu i Statut Policealnej Szkoły Medyczno-Społecznej dla Dorosłych w Mielcu.
2. Centrum może prowadzić również inne zajęcia edukacyjne niż wymienione w ust.1.

§ 12.

1. Terminy rozpoczęcia i zakończenia zajęć dydaktycznych, przerw świątecznych oraz ferii zimowych i letnich określają przepisy w sprawie organizacji roku szkolnego.
2. Szczegółową organizację nauczania, wychowania i opieki w danym roku szkolnym określa arkusz organizacyjny opracowany przez dyrektora Centrum i zatwierdzony przez organ prowadzący.
3. Arkusz organizacyjny opracowuje się na podstawie szkolnych planów nauczania oraz planu finansowego Centrum.
4. W arkuszu organizacji Centrum określa się w szczególności: liczbę pracowników Centrum, w tym pracowników zajmujących stanowiska kierownicze oraz liczbę zajęć edukacyjnych lub konsultacji finansowanych ze środków przydzielonych przez organ prowadzący Centrum oraz liczbę godzin zajęć prowadzonych przez poszczególnych nauczycieli.
5. W arkuszu organizacji Centrum, podaje się, w podziale na stopnie awansu zawodowego, liczbę nauczycieli ubiegających się o wyższy stopień awansu zawodowego, którzy będą mogli przystąpić w danym roku szkolnym do postępowań kwalifikacyjnych lub egzaminacyjnych oraz wskazuje się najbliższe terminy złożenia przez nauczycieli wniosków o podjęcie tych postępowań.
6. Na podstawie zatwierdzonego arkusza organizacji Centrum – dyrektor Centrum z uwzględnieniem zasad ochrony zdrowia i higieny pracy, ustala rozkład zajęć określający organizację zajęć edukacyjnych i konsultacji.

§ 13.

1. Szczegółowe zasady organizacja kształcenia określają odpowiednio Statut Medycznej Szkoły Policealnej w Mielcu i Policealnej Szkoły Medyczno-Społecznej dla Dorosłych w Mielcu.
2. Szczegółowe zasady organizacji praktycznej nauki zawodu określa rozporządzenie Ministra Edukacji Narodowej z dnia 15 grudnia 2010 r. w sprawie praktycznej nauki zawodu (Dz.U. Nr 244, poz. 1626) oraz Statut Medycznej Szkoły Policealnej w Mielcu i Policealnej Szkoły Medyczno-Społecznej dla Dorosłych w Mielcu.
3. Szczegółowe zasady organizowania i prowadzenia kształcenia ustawicznego określa rozporządzenie Ministra Edukacji Narodowej z dnia 11 stycznia 2012 r. w sprawie kształcenia ustawicznego w formach pozaszkolnych (Dz.U. poz. 186, z późn. zm.).

Rozdział 5
Zasady wewnątrzszkolnego systemu oceniania

§ 14.

1. Warunki i sposób oceniania klasyfikowania i promowania uczniów (słuchaczy) oraz przeprowadzania egzaminów określa rozporządzenie Ministra Edukacji Narodowej z dnia 30 kwietnia 2007 r. w sprawie warunków i sposobu oceniania, klasyfikowania i promowania uczniów i słuchaczy oraz przeprowadzania sprawdzianów i egzaminów w szkołach publicznych (Dz.U. Nr 83, poz. 562, z późn. zm.).

2. Zasady wewnątrzszkolnego systemu oceniania uczniów (słuchaczy) określają odpowiednio Statut Medycznej Szkoły Policealnej w Mielcu i Policealnej Szkoły Medyczno-Społecznej dla Dorosłych w Mielcu.

Rozdział 6
Zasady rekrutacji

§ 15.

Szczegółowe zasady rekrutacji określa ustawa o systemie oświaty oraz odpowiednio Statut Medycznej Szkoły Policealnej w Mielcu i Policealnej Szkoły Medyczno-Społecznej dla Dorosłych w Mielcu.

Rozdział 7
Nauczyciele i inni pracownicy Centrum

§ 16.

1. W Szkole dla Dorosłych zatrudnieni są:
   1) nauczyciele,
   2) pracownicy administracyjni i obsługi.
2. Zasady wynagradzania, warunki pracy, prawa i obowiązki wszystkich pracowników Centrum określają stosowne przepisy.
4. Zakres zadań nauczycieli i innych pracowników, w tym zdań związanych z zapewnieniem bezpieczeństwa uczniów (słuchaczy) określają przepisy szczegółowe oraz odpowiednio Statut Medycznej Szkoły Policealnej w Mielcu i Statut Policealnej Szkoły Medyczno-Społecznej dla Dorosłych w Mielcu.
5. Szczegółowy zakres zadań pracowników administracji i obsługi określa dyrektor Centrum.

§ 17.

Statut Medycznej Szkoły Policealnej w Mielcu i Policealnej Szkoły Medyczno-Społecznej dla Dorosłych w Mielcu określa odpowiednio:
1) prawa i obowiązki uczniów (słuchaczy),
2) rodzaje nagród i kar stosowanych wobec uczniów (słuchaczy) oraz tryb odwoływanie się od kary, przypadki, w których rada pedagogiczna może podjąć uchwałę upoważniającą dyrektora Centrum do skreślenia ucznia (słuchacza) z listy słuchaczy,
3) warunki pobytu w Centrum zapewniające słuchaczom bezpieczeństwo.

§ 18.

1. W Centrum działa biblioteka służąca realizacji zadań edukacyjnych i dydaktyczno-wychowawczych.
2. Szczegółowa organizacja biblioteki i zadania nauczyciela-bibliotekarza określona jest w Statutach Medycznej Szkoły Policealnej w Mielcu i Policealnej Szkoły Medyczno-Społecznej dla Dorosłych w Mielcu.

§ 19.

1. W Centrum funkcjonuje wewnątrzszkolny system poradnictwa i informacji zawodowej, który obejmuje:
   1) rozpoznawanie własnych zasobów osobistych i ich wykorzystywanie w kształtowaniu swojej drogi zawodowej,
   2) kształtowanie postawy zorientowanej na wiedzę i rozwój własnej osobowości,
   3) kreowanie postaw aktywnych przezwyciężających bierność oraz radzenia sobie w sytuacja trudnych,
   4) doradztwo w zakresie odnalezienia się na rynku pracy,
   5) pomoc w planowaniu kariery edukacyjno-zawodowej,
2. Centrum współpracuje w zakresie doradztwa z instytucjami kompetentnymi w zakresie kształtowania kariery zawodowej.
3. Doradztwo może mieć formę:
   1) indywidualnych rozmów z słuchaczami,
   2) szkoleń, prelekcji, warsztatów i innych.

§ 20.

1. Centrum używa pieczęci urzędowych, tablic i innych pieczęci zgodnie z odrębnymi przepisami.
2. Centrum może posiadać własny sztandar, godło oraz ceremoniał szkolny.
3. Na świadectwach i innych dokumentach wydawanych przez Centrum używa się nazwy: odpowiednio Medyczno-Społeczne Centrum Kształcenia Zawodowego i Ustawicznego w Mielcu – Medyczna Szkoła Policealna w Mielcu lub Medyczno-Społeczne Centrum Kształcenia Zawodowego i Ustawicznego w Mielcu - Policealna Szkoła Medyczno-Społeczna dla Dorosłych w Mielcu.
4. Centrum jest jednostką budżetową.
5. Centrum może pozyskiwać środki finansowe na działalność statutową zgodnie z odrębnymi przepisami.
6. Zasady prowadzenia przez Centrum gospodarki finansowej i materiałowej określają odrębne przepisy.
7. Centrum prowadzi i przechowuje dokumentację zgodnie z odrębnymi przepisami.

§ 21.

Zmiany w Statucie uchwala rada pedagogiczna Centrum.

§ 22.

Statut wchodzi w życie z dniem 1 września 2014 r.

wróć

PROJEKT

UCHWAŁA NR .....
SEJMIKU WOJEWÓDZTWA PODKARPACKIEGO

z dnia .....

w sprawie utworzenia Policealnej Szkoły Medyczno-Społecznej dla Dorosłych w Jaśle

Na podstawie art. 18 pkt 19 lit. f ustawy z dnia 5 czerwca 1998 r. o samorządzie województwa (Dz.U. z 2013 r. poz. 596, z późn. zm.), art. 5 ust. 6, art. 5c pkt 1, art. 58 ust. 1 i 6, art. 60 ust. 1 ustawy z dnia 7 września 1991 r. o systemie oświaty (Dz.U. z 2004 r. Nr 256, poz. 2572, z późn. zm.) oraz art. 12 ust. 1 kpkt 2 ustawy z dnia 27 sierpnia 2009 r. o finansach publicznych (Dz.U. z 2013 r. poz. 855, z późn. zm.),

Sejmik Województwa Podkarpackiego
uchwala, co następuje:

§ 1.

1. Tworzy się z dniem 1 września 2014 r. Policealną Szkołę Medyczno-Społeczną dla Dorosłych w Jaśle
2. Siedzibą Policealnej Szkoły Medyczno-Społecznej dla Dorosłych w Jaśle jest Jasło, ul. Tadeusza Sroczyńskiego 2.
3. Policealna Szkoła Medyczno-Społeczna dla Dorosłych w Jaśle działa w formie jednostki budżetowej.

§ 2.

1. Akt założycielski Policealnej Szkoły Medyczno-Społecznej dla Dorosłych w Jaśle stanowi załącznik nr 1 do uchwały.
2. Statut Policealnej Szkoły Medyczno-Społecznej dla Dorosłych w Jaśle stanowi załącznik nr 2 do uchwały.

§ 3.

Wykonanie uchwały powierza się Zarządowi Województwa Podkarpackiego.

§ 4.

Uchwała wchodzi w życie z dniem podjęcia.

wróć

UZASADNIENIE

Utworzenie Policealnej Szkoły Medyczno-Społecznej dla Dorosłych w Jaśle stanowi uzupełnienie i wzbogacenie oferty edukacyjnej województwa podkarpackiego. Będzie to szkoła publiczna o charakterze regionalnym kształcąca w zawodach medycznych, społecznych i pokrewnych w formach stacjonarnych i zaocznych.

Utworzenie takiej szkoły umożliwi osobom dorosłym uzyskanie nowych kompetencji w zawodach medycznych i społecznych. Jest to zgodne ze strategią uczenia się przez całe życie.

Utworzenie Policealnej Szkoły Medyczno-Społecznej dla Dorosłych wpłynie na poszerzenie możliwości rozwojowych istniejącej i prowadzonej przez Samorząd Województwa Podkarpackiego Medycznej Szkoły Policealnej im. prof. Rudolfa Weigla w Jaśle

Policealna Szkoła Medyczno-Społeczna dla Dorosłych zostanie połączona z Medyczną Szkołą Policealną im. prof. Rudolga Weigla w Jaśle w zespół pn. Medyczno-Społeczne Centrum Kształcenia Zawodowego i Ustawicznego w Jaśle i nie spowoduje to dodatkowych skutków finansowych dla budżetu Województwa.

wróć

Załącznik nr 1
do uchwały nr .....
Sejmiku Województwa Podkarpackiego
z dnia .....

AKT ZAŁOŻYCIELSKI

Na podstawie art. 18 pkt 19 lit. f ustawy z dnia 5 czerwca 1998 r. o samorządzie województwa (Dz.U. z 2013 r. poz. 596, z późn. zm.), art. 5 ust. 6, art. 5c pkt 1, art. 58 ust. 1 i 6, art. 60 ust. 1 ustawy z dnia 7 września 1991 r. o systemie oświaty (Dz.U. z 2004 r. Nr 256, poz. 2572, z późn. zm.) oraz art. 12 ust. 1 kpkt 2 ustawy z dnia 27 sierpnia 2009 r. o finansach publicznych (Dz.U. Nr 157, poz. 1240, z późn. zm) tworzy się **Policealną Szkołę Medyczno-Społeczną dla Dorosłych w Jaśle**

1. Nazwa: Policealna Szkoła Medyczno-Społeczna dla Dorosłych w Jaśle
2. Typ: Szkoła ponadgimnazjalna.
3. Siedzibą Policealnej Szkoły Medyczno-Społecznej dla Dorosłych w Jaśle jest Jasło, ul. Tadeusza Sroczyńskiego 2.
4. Organem prowadzącym Policealną Szkołę Medyczno-Społeczną dla Dorosłych w Jaśle jest Samorząd Województwa Podkarpackiego.
5. Organem sprawującym nadzór pedagogiczny nad Policealną Szkołą Medyczno-Społeczną dla Dorosłych w Jaśle jest Podkarpacki Kurator Oświaty.

Załącznik nr 2 do uchwały .....
Sejmiku Województwa Podkarpackiego
z dnia .....

STATUT
Policealnej Szkoły Medyczno-Społecznej dla Dorosłych w Jaśle

Rozdział 1
Przepisy wstępne

§ 1.

Policealna Szkoła Medyczno-Społeczna dla Dorosłych w Jaśle zwana dalej „Szkołą dla Dorosłych" jest publiczną szkołą policealną dla dorosłych w rozumieniu ustawy z dnia 7 września 1991 r. o systemie oświaty (Dz.U. z 2004 r. Nr 256, poz. 2572, z późn. zm.) o charakterze regionalnym, kształcącą w zawodach medycznych, społecznych i pokrewnych w formie stacjonarnej i zaocznej.

§ 2.

1. Siedzibą Szkoły dla Dorosłych jest Jasło , ul. Tadeusza Sroczyńskiego 2.
2. Organem prowadzącym Szkołę dla Dorosłych w Jaśle jest Samorząd Województwa Podkarpackiego.
3. Organem sprawującym nadzór pedagogiczny nad Szkołą dla Dorosłych jest Podkarpacki Kurator Oświaty.

§ 3.

1. Szkoła dla Dorosłych kształci:
   1) w systemie stacjonarnym w zawodzie Asystentka stomatologiczna,
   2) w formie zaocznej w zawodach:
      a) Opiekun medyczny,
      b) Asystent osoby niepełnosprawnej,
      c) Opiekun w domu pomocy społecznej,
      d) Opiekun osoby starszej,
      e) Opiekunka środowiskowa,
      f) Technik usług kosmetycznych.
2. Szkoła dla Dorosłych może prowadzić kwalifikacyjne kursy zawodowe w zakresie zawodów, w których kształci.

Rozdział 2
Cele i zadania Szkoły dla Dorosłych

§ 4.

Celem Szkoły dla Dorosłych jest realizacja zadań dydaktycznych, wychowawczych i opiekuńczych, a w szczególności:
1) przygotowanie słuchaczy do wykonywania zawodu na wysokim poziomie,

2) zapewnienie osobom dorosłym zdobycie lub zmianę kwalifikacji zawodowych i specjalistycznych,
3) zapewnienie słuchaczom pełnego i wszechstronnego rozwoju intelektualnego, etyczno-moralnego, emocjonalnego i fizycznego, zgodnie z potrzebami i możliwościami psychofizycznymi, w warunkach poszanowania godności osobistej oraz wolności światopoglądowej i wyznaniowej,
4) wychowanie słuchaczy na świadomych, twórczych, odpowiedzialnych i wrażliwych na potrzeby drugiego człowieka,
5) kształtowanie umiejętności, które pomogą absolwentowi w świadomym wyborze dalszej ścieżki edukacyjnej i kreowania własnej kariery zawodowej,
6) realizowanie innych zadań wynikających z przepisów szczególnych, w tym spraw z zakresu obrony, ochrony i obrony cywilnej oraz informacji niejawnych.

Rozdział 3
Organy Szkoły dla Dorosłych i ich kompetencje

Dyrektor Szkoły

§ 5.

1. Organami Szkoły dla Dorosłych są:
   1) dyrektor,
   2) rada pedagogiczna,
   3) samorząd słuchaczy.
2. Organy Szkoły dla Dorosłych działają i podejmują decyzję w granicach swych kompetencji określonych w ustawie o systemie oświaty i przepisach wykonawczych wydanych na jej podstawie oraz w statucie.
3. Rada pedagogiczna, realizując zadania Szkoły dla Dorosłych, uwzględnia opinie samorządu słuchaczy w sprawach określonych w art. 55 ustawy o systemie oświaty.

§ 6.

1. Szkołą dla Dorosłych kieruje dyrektor, który w szczególności:
   1) reprezentuje ją na zewnątrz,
   2) sprawuje nadzór pedagogiczny, z zastrzeżeniem art. 36 ust. 2 ustawy o systemie oświaty,
   3) realizuje uchwały rady pedagogicznej podjęte w ramach ich kompetencji stanowiących,
   4) dysponuje środkami określonymi w planie finansowym Szkoły dla Dorosłych zaopiniowanym przez radę pedagogiczną i ponosi odpowiedzialność za ich prawidłowe wykorzystanie, a także może organizować administracyjną, finansową i gospodarczą obsługę szkoły,
   5) zapewnia bezpieczeństwo słuchaczom i nauczycielom w czasie zajęć organizowanych przez szkołę dla dorosłych,
   6) dokonuje oceny pracy nauczycieli,
   7) wspomaga rozwój zawodowy nauczycieli,
   8) inspiruje nauczycieli do podejmowania innowacji pedagogicznych,
   9) współdziała ze szkołami wyższymi w organizacji praktyk nauczycielskich,

10) dopuszcza do użytku programy nauczania i odpowiada za uwzględnienie w nich całości podstawy programowej kształcenia w poszczególnych zawodach,
11) organizuje i odpowiada za przebieg egzaminów przeprowadzanych w Szkole dla Dorosłych, w tym egzaminów potwierdzających kwalifikacje zawodowe,
12) stwarza warunki do działania w szkole wolontariuszy, stowarzyszeń i innych organizacji, których celem jest działalność wychowawcza,
13) dyrektor Szkoły dla Dorosłych może, w drodze decyzji skreślić słuchacza z listy słuchaczy w przypadkach określonych w statucie szkoły; skreślenie następuje na podstawie uchwały rady pedagogicznej po zasięgnięciu opinii samorządu słuchaczy,
14) dyrektor jest kierownikiem zakładu pracy dla zatrudnionych w szkole nauczycieli i pracowników nie będących nauczycielami.

2. Dyrektor w szczególności decyduje w sprawach:
   1) zatrudniania i zwalniania nauczycieli oraz innych pracowników Szkoły dla Dorosłych,
   2) przyznawania nagród oraz wymierzania kar porządkowych nauczycielom i innym pracownikom Szkoły dla Dorosłych,
   3) występowania z wnioskami, po zasięgnięciu opinii rady pedagogicznej w sprawach odznaczeń, nagród i innych wyróżnień dla nauczycieli oraz pozostałych pracowników Szkoły dla Dorosłych.
3. Dyrektor Szkoły dla Dorosłych w wykonywaniu swoich zadań współpracuje z radą pedagogiczną i samorządem słuchaczy.
4. Dyrektor Szkoły dla Dorosłych w porozumieniu z organem prowadzącym ustala zawody, w których kształci Szkoła, po zasięgnięciu opinii wojewódzkiej i powiatowej rady zatrudnienia co do zgodności z potrzebami rynku pracy.
5. Dyrektor przedstawia radzie pedagogicznej, nie rzadziej niż dwa razy w roku szkolnym, ogólne wnioski wynikające ze sprawowanego nadzoru pedagogicznego oraz informacje o działalności Szkoły dla Dorosłych.
6. Dyrektor szkoły może tworzyć zespoły wychowawcze, przedmiotowe lub inne zespoły problemowo – zadaniowe. Pracą zespołu kieruje przewodniczący powołany przez dyrektora Szkoły dla Dorosłych.
7. Dyrektor Szkoły dla Dorosłych wykonuje również zadania wynikających z przepisów szczególnych.

Rada pedagogiczna

§ 7.

1. Skład oraz zasady działania rady pedagogicznej określa art. 40 ustawy o systemie oświaty.
2. Kompetencje stanowiące oraz opiniujące rady pedagogicznej określa art. 41 ust. 1 i 2 ustawy o systemie oświaty. Rada pedagogiczna wykonuje również zadania określone w art. 50 ust. 2 ustawy o systemie oświaty.
3. Do kompetencji stanowiących rady pedagogicznej należy:
   1) zatwierdzenie planów pracy Szkoły,
   2) podejmowanie uchwał w sprawie wyników klasyfikacji, promocji słuchaczy,
   3) podejmowanie uchwał w sprawie innowacji i eksperymentów pedagogicznych w Szkole dla Dorosłych,

4) podejmowanie uchwał w sprawie uchwalania zmian w statucie Szkoły dla Dorosłych,
5) ustalenie organizacji doskonalenia zawodowego nauczycieli Szkoły dla Dorosłych,
6) podejmowanie uchwał w sprawie skreślenia z listy słuchaczy.

4. Rada pedagogiczna opiniuje w szczególności:
   1) programy nauczania, organizację pracy Szkoły dla Dorosłych, w tym zwłaszcza tygodniowego rozkładu zajęć edukacyjnych oraz organizację kwalifikacyjnych kursów zawodowych,
   2) projekt planu finansowego Szkoły dla Dorosłych,
   3) wnioski dyrektora o przyznanie nauczycielom odznaczeń, nagród i innych wyróżnień,
   4) propozycje dyrektora Szkoły dla Dorosłych w sprawach przydziału nauczycielom stałych prac i zajęć w ramach wynagrodzenia zasadniczego oraz dodatkowo płatnych zajęć dydaktycznych, wychowawczych i opiekuńczych.
5. Dyrektor Szkoły dla Dorosłych wstrzymuje wykonanie uchwał niezgodnych z przepisami prawa. O wstrzymaniu wykonania uchwały dyrektor niezwłocznie powiadamia organ prowadzący szkołę dla dorosłych oraz organ sprawujący nadzór pedagogiczny.
6. Rada pedagogiczna ustala regulamin swojej działalności. Zebrania rady pedagogicznej są protokołowane.

Samorząd Słuchaczy

§ 8.

1. W Szkole dla Dorosłych działa samorząd słuchaczy.
2. Zasady wybierania i działania samorządu określa regulamin uchwalony przez ogół słuchaczy.
3. Regulamin samorządu nie może być sprzeczny ze statutem Szkoły dla Dorosłych.
4. Organy samorządu są jedynymi reprezentantami ogółu słuchaczy Szkoły dla Dorosłych.
5. Samorząd może przedstawić radzie pedagogicznej oraz dyrektorowi wnioski i opinie we wszystkich sprawach Szkoły dla Dorosłych, w szczególności dotyczących podstawowych praw słuchacza takich jak:
   1) prawo do zapoznania się z programem nauczania, z jego treścią, celem i stawianymi wymaganiami,
   2) prawo do jawnej i umotywowanej oceny postępów w nauce,
   3) prawo do organizacji życia Szkoły dla Dorosłych,
   4) prawo do redagowania i wydawania gazety szkolnej,
   5) prawo organizowania działalności kulturowej oświatowej, sportowej oraz rozrywkowej,
   6) prawo wyboru nauczyciela pełniącego rolę opiekuna samorządu.
6. Samorząd w celu wspierania działalności statutowej Szkoły dla Dorosłych, może gromadzić fundusze z dobrowolnych składek i innych źródeł.

§ 9.

1. Organy Szkoły dla Dorosłych współdziałają ze sobą w zakresie realizacji zadań statutowych szkoły, wymiany informacji o podejmowanych i planowanych działaniach zgodnie z kompetencjami.
2. Uchwały poszczególnych organów są jawne.
3. Bieżącą wymianę informacji pomiędzy organami Szkoły dla Dorosłych, o podejmowanych działaniach lub decyzjach organizuje Dyrektor Szkoły dla Dorosłych.
4. Sprawy sporne pomiędzy organami rozstrzyga Dyrektor Szkoły dla Dorosłych. W przypadku, gdy jedną ze stron sporu jest Dyrektor, organem rozstrzygającym jest organ prowadzący.

Rozdział 4
Organizacja kształcenia w Szkole dla Dorosłych

§ 10.

1. Podstawowymi formami działalności dydaktyczno-wychowawczej Szkoły dla Dorosłych są:
   1) obowiązkowe zajęcia edukacyjne,
   2) praktyczna nauka zawodu,
   3) zajęcia prowadzone w ramach kwalifikacyjnych kursów zawodowych.
2. Szkoła dla Dorosłych może prowadzić również inne zajęcia edukacyjne niż wymienione w ust.1.

§ 11.

1. Terminy rozpoczęcia i zakończenia zajęć dydaktycznych, przerw świątecznych oraz ferii zimowych i letnich określają przepisy w sprawie organizacji roku szkolnego.
2. Szczegółową organizację nauczania, wychowania i opieki w danym roku szkolnym określa arkusz organizacyjny opracowany przez dyrektora i zatwierdzony przez organ prowadzący.
3. Arkusz organizacyjny opracowuje się na podstawie szkolnego planu nauczania oraz planu finansowego Szkoły dla Dorosłych.
4. W arkuszu organizacji szkoły określa się: liczbę pracowników szkoły, w tym pracowników zajmujących stanowiska kierownicze oraz ogólną liczbę zajęć edukacyjnych lub konsultacji finansowanych ze środków przydzielonych przez organ prowadzący szkołę.
5. W arkuszu organizacji szkoły podaje się, w podziale na stopnie awansu zawodowego, liczbę nauczycieli ubiegających się o wyższy stopień awansu zawodowego, którzy będą mogli przystąpić w danym roku szkolnym do postępowań kwalifikacyjnych lub egzaminacyjnych oraz wskazuje się najbliższe terminy złożenia przez nauczycieli wniosków o podjęcie tych postępowań.
6. Na podstawie zatwierdzonego arkusza organizacji szkoły dyrektor z uwzględnieniem zasad ochrony zdrowia i higieny pracy, ustala rozkład zajęć określający organizację zajęć edukacyjnych i konsultacji.

§ 12.

1. W celu zapewnienia odpowiednich warunków nauki i bezpieczeństwa słuchaczy, oddziały mogą być podzielone na grupy, zgodnie z zasadami wynikającymi z warunków realizacji programów nauczania i zasad organizacji pracy szkół i placówek, dla których organem prowadzącym jest Samorząd Województwa Podkarpackiego.
2. Podstawową jednostką organizacyjną w Szkole dla Dorosłych jest oddział.
3. Oddziałem opiekuje się wskazany przez dyrektora nauczyciel -opiekun oddziału.
4. Zajęcia edukacyjne stanowiące realizację podstaw programowych dla poszczególnych zawodów są organizowane w oddziałach.
5. W Szkole dla Dorosłych mogą być organizowane nadobowiązkowe zajęcia pozalekcyjne w wymiarze ustalonym przez dyrektora, stosownie do posiadanych środków finansowych.
6. Zajęcia dydaktyczne w roku szkolnym dzielą się na dwa semestry.
7. Godzina zajęć lekcyjnych i konsultacji trwa 45 minut, a godzina praktycznej nauki zawodu trwa 55 minut. Dopuszcza się, w uzasadnionych przypadkach możliwość łączenia zajęć edukacyjnych i konsultacji w bloki, nie dłuższe jednak niż czas trwania pięciu jednostek zajęć edukacyjnych.
8. Szkoła może przyjmować studentów szkół wyższych kształcących nauczycieli na praktyki pedagogiczne i zawodowe na podstawie pisemnego porozumienia zawartego między dyrektorem lub za jego zgodą oraz poszczególnymi nauczycielami a szkołą wyższą.
9. Zajęcia ze słuchaczami w formie stacjonarnej odbywają się przez trzy lub cztery dni w tygodniu.
10. Zajęcia ze słuchaczami uczącymi się w formie zaocznej odbywają się we wszystkich semestrach przez dwa dni – sobota i niedziela lub piątek popołudniu i sobota, co najmniej co dwa tygodnie według rozkładu zajęć opracowanego na podstawie planu nauczania poszczególnych kierunków kształcenia.
11. W Szkole dla Dorosłych kształcącej w formie zaocznej:
    1) konsultacje zbiorowe dla słuchaczy odbywają się we wszystkich semestrach co dwa tygodnia przez dwa dni,
    2) dopuszcza się możliwość organizacji konsultacji indywidualnych w wymiarze 20% ogólnej liczby godzin zajęć w semestrze,
    3) organizuje się dwie konferencje instruktażowe w czasie jednego semestru: pierwszą – wprowadzającą do pracy w semestrze i drugą – przedegzaminacyjną.
12. W uzasadnionych przypadkach dopuszcza się prowadzenie zajęć edukacyjnych w innym wymiarze, nie dłuższym jednak niż 60 minut, zachowując ogólny tygodniowy czas zajęć ustalony w tygodniowym rozkładzie zajęć.

§ 13.

Do realizacji celów statutowych Szkoła dla Dorosłych posiada odpowiednie pomieszczenia.

§ 14.

1. Zajęcia edukacyjne w Szkole dla Dorosłych prowadzone są w salach dydaktycznych.

2. Liczba oraz rodzaj stanowisk dostosowana jest do specyfiki pracowni oraz rodzaju kształconych umiejętności.
3. W każdej pracowni znajduje się regulamin oraz spis inwentarza.
4. Pracownią opiekuje się i za nią odpowiada nauczyciel wyznaczony przez dyrektora.
5. Słuchacze na zajęciach pozostają pod stałą opieką i nadzorem nauczyciela prowadzącego zajęcia.
6. Nauczyciel prowadzący zajęcia zapoznaje słuchaczy z regulaminem pracowni, instrukcjami obsługi urządzeń i sprzętu.
7. Zajęcia odbywają się w grupach zgodnie z planem zajęć. Liczba słuchaczy w grupie zależy od specyfiki kształcenia oraz ilości stanowisk.
8. Imiennego przydziału słuchaczy do grup dokonuje nauczyciel – opiekun roku.
9. Słuchacze mogą przebywać w pracowni wyłącznie w obecności nauczyciela lub za jego zgodą.
10. Zabrania się korzystania z pracowni osobom postronnym.
11. Słuchacz jest zobowiązany do utrzymania porządku w pracowni, na stanowisku pracy oraz do przestrzegania regulaminów i przepisów bhp i ppoż.

§ 15.

Oprócz zajęć prowadzonych w budynku Szkoły dla Dorosłych, mogą być realizowane zajęcia także w innych obiektach na podstawie zawieranych przez dyrektora umów lub porozumień.

Rozdział 5
Organizacja praktycznej nauki zawodu

§ 16.

1. Szkoła dla Dorosłych organizuje praktyczną naukę zawodu w formie zajęć praktycznych i praktyk zawodowych zgodnie ze szkolnym planem nauczania, przepisami określającymi warunki i zasady organizacji oraz warunki bezpieczeństwa i higieny pracy.
2. Warunki i tryb organizowania praktycznej nauki zawodu określa rozporządzenie Ministra Edukacji Narodowej z dnia 15 grudnia 2010 r. w sprawie praktycznej nauki zawodu (Dz.U. Nr 244, poz. 1626).
3. Praktyczna nauka zawodu może odbywać się w warsztatach szkolnych, pracowniach szkolnych i u pracodawców.
4. Zajęcia praktyczne organizowane są dla słuchaczy, w celu opanowania przez nich umiejętności zawodowych, niezbędnych do podjęcia pracy w danym zawodzie.
5. Praktyki zawodowe organizowane są dla słuchaczy, w celu zastosowania i pogłębiania zdobytej wiedzy i umiejętności zawodowych w rzeczywistych, naturalnych warunkach pracy.
6. Praktyki zawodowe mogą być organizowane w czasie całego roku szkolnego, a także w okresie ferii letnich.
7. W przypadku organizowania praktyk zawodowych w okresie ferii letnich odpowiedniemu skróceniu ulega czas zajęć dydaktyczno-wychowawczych dla słuchaczy odbywających te praktyki.

8. Zakres wiadomości i umiejętności nabytych przez słuchaczy na zajęciach praktycznych i praktykach zawodowych oraz wymiar godzin tych zajęć i praktyk określa podstawa programowa dla danego zawodu.
9. Praktyczna nauka zawodu może być organizowana w systemie zmianowym nie dłużej jednak niż 12 godzin.
10. Dyrektor nadzoruje realizację programu praktycznej nauki zawodu i współpracuje z podmiotami przyjmującymi słuchaczy na zajęcia praktyczne i praktykę zawodową.
11. Szkoła dla Dorosłych zwraca słuchaczom odbywającym praktyczną naukę zawodu w miejscowościach poza ich miejscem zamieszkania i poza siedzibą szkoły, mającym możliwość codziennego powrotu do miejsca zamieszkania lub siedziby szkoły, równowartość kosztów przejazdu środkami komunikacji publicznej, z uwzględnieniem ulg przysługującym słuchaczom.
12. Praktyczna nauka zawodu prowadzona jest indywidualnie lub w grupach. Liczba słuchaczy w grupie powinna umożliwiać realizację programu nauczania dla danego zawodu i uwzględniać specyfikę nauczane zawodu, przepisy bezpieczeństwa i higieny pracy, a także warunki lokalowe i techniczne w miejscu odbywania praktycznej nauki zawodu.
13. Za organizację i nadzór nad zajęciami praktycznymi i praktyką zawodową bezpośrednio odpowiedzialny jest kierownik szkolenia praktycznego i nauczyciel prowadzący zajęcia, instruktor praktycznej nauki zawodu i opiekun praktyk.
14. Słuchaczy obowiązuje regulamin zajęć praktycznych i praktyk zawodowych.

Rozdział 6
Wewnątrzszkolny system oceniania słuchaczy w Szkole dla Dorosłych

§ 17.

1. Warunki i sposób oceniania, klasyfikowania i słuchaczy oraz przeprowadzania egzaminów określa rozporządzenie Ministra Edukacji Narodowej z dnia 30 kwietnia 2007 r. (Dz.U. Nr 83, poz. 562, z późn. zm.).
2. Ocenianiu podlegają osiągnięcia edukacyjne słuchacza.
3. Ocenianie osiągnięć edukacyjnych słuchacza polega na rozpoznawaniu przez nauczycieli poziomu i postępów w opanowaniu przez słuchacza wiadomości i umiejętności w stosunku do wymagań edukacyjnych wynikających z podstawy programowej, określonej w odrębnych przepisach i realizowanych programów nauczania uwzględniających tę podstawę.

§ 18.

1. Ocenianie osiągnięć edukacyjnych słuchacza odbywa się w ramach oceniania wewnątrzszkolnego.
2. Ocenianie wewnątrzszkolne ma na celu:
   1) informowanie słuchacza o poziomie jego osiągnięć edukacyjnych oraz o postępach w tym zakresie,
   2) udzielanie słuchaczowi pomocy w samodzielnym planowaniu swojego rozwoju,
   3) motywowanie słuchacza do dalszych postępów w nauce,
   4) dostarczenie nauczycielom informacji o postępach, trudnościach w nauce oraz specjalnych uzdolnieniach słuchacza,

5) umożliwienie nauczycielom doskonalenia organizacji i metod pracy dydaktyczno-wychowawczej.
6) Ocenianie wewnątrzszkolne obejmuje:
7) formułowanie przez nauczycieli wymagań edukacyjnych niezbędnych do uzyskania poszczególnych semestralnych i rocznych ocen klasyfikacyjnych z obowiązkowych i dodatkowych zajęć edukacyjnych,
8) ocenianie bieżące i ustalanie semestralnych ocen klasyfikacyjnych z obowiązkowych i dodatkowych zajęć edukacyjnych odbywa się według skali i w formie określonej w § 21 ust. 1,
9) przeprowadzanie egzaminów klasyfikacyjnych,
10) ustalanie rocznych (semestralnych) ocen klasyfikacyjnych z obowiązkowych i dodatkowych zajęć edukacyjnych według skali, o której mowa w § 21 ust. 1,
11) ustalanie warunków i trybu uzyskania wyższych niż przewidywane rocznych (semestralnych) ocen klasyfikacyjnych z obowiązkowych i dodatkowych zajęć edukacyjnych.

§ 19.

Nauczyciele na początku każdego roku szkolnego informują słuchaczy o:
1) wymaganiach edukacyjnych niezbędnych do uzyskania poszczególnych semestralnych i rocznych ocen klasyfikacyjnych z obowiązkowych i dodatkowych zajęć edukacyjnych, wynikających z realizowanego przez siebie programu nauczania,
2) sposobach sprawdzania osiągnięć edukacyjnych słuchaczy.

§ 20.

1. Oceny są jawne dla słuchacza.
2. Na wniosek słuchacza nauczyciel uzasadnia ustnie ustaloną ocenę.
3. Na wniosek słuchacza sprawdzone i ocenione pisemne prace kontrolne oraz inna dokumentacja dotycząca oceniania słuchacza są udostępniane do wglądu słuchaczowi.

§ 21.

1. Oceny bieżące, semestralne oraz roczne semestralne oceny klasyfikacyjne z zajęć edukacyjnych ustala się w stopniach według następującej skali:
   1) stopień celujący – 6,
   2) stopień bardzo dobry – 5,
   3) stopień dobry – 4,
   4) stopień dostateczny – 3,
   5) stopień dopuszczający – 2,
   6) stopień niedostateczny – 1.
2. Ustala się następujące kryteria uzyskania poszczególnych ocen, oparte na obowiązujących podstawach programowych:
   1) celujący – treści programowe wyspecjalizowane ponad potrzeby głównego kierunku nauki, umiejętności zawodowe o wysokim stopniu samodzielności i sprawności działania w zmienionych warunkach, uczeń wykorzystuje nowoczesne techniki zawodowe,

2) bardzo dobry - słuchacz posiada pełny zakres wiedzy i umiejętności określony programem nauczania, sprawnie posługuje się zdobytymi umiejętnościami w rozwiązywaniu nowych zadań i problemów, samodzielnie rozwiązuje problemy teoretyczne i praktyczne,
3) dobry - słuchacz opanował zakres wiedzy i umiejętności określony programem nauczania oraz poprawnie, samodzielnie rozwiązuje typowe zadania teoretyczne i praktyczne,
4) dostateczny - słuchacz opanował podstawowe treści programowe w zakresie umożliwiającym postępy w dalszym uczeniu się oraz rozwiązuje typowe zadania o średnim stopniu trudności, czasem przy pomocy nauczyciela,
5) dopuszczający – słuchacz opanował treści zawarte w podstawie programowej, a braki nieprzekreślają możliwości dalszego rozwoju; rozwiązuje samodzielnie zadania proste, a przy pomocy nauczyciela, zadania o większym stopniu trudności;
6) niedostateczny - słuchacz posiada zbyt małą wiedzę i umiejętności wynikające z podstawy programowej, co uniemożliwia wykonanie najprostszych zadań.

3. Za ocenę pozytywną uznaje się stopnie: celujący, bardzo dobry, dobry, dostateczny i dopuszczający. Negatywną oceną jest stopień niedostateczny.
4. Oceny klasyfikacyjne z zajęć edukacyjnych według skali, o której mowa w ust. 1 ustala się po każdym semestrze. Oceny klasyfikacyjne z obowiązkowych zajęć edukacyjnych stanowią podstawę do promowania słuchacza na semestr programowo wyższy lub ukończenia przez niego szkoły.
5. Słuchacz jest promowany po każdym semestrze.
6. W Szkole dla Dorosłych zachowania nie ocenia się.

§ 22.

1. Podstawą klasyfikowania słuchacza są egzaminy semestralne przeprowadzane z poszczególnych obowiązkowych zajęć edukacyjnych, określonych w szkolnym planie nauczania.
2. Do egzaminu semestralnego w dopuszcza się słuchacza kształcącego się w formie stacjonarnej, który uczęszczał na poszczególne obowiązkowe zajęcia edukacyjne, przewidziane w szkolnym planie nauczania, w wymiarze co najmniej 50% czasu przeznaczonego na każde z tych zajęć, oraz uzyskał z tych zajęć ocenę pozytywną.
3. W przypadku gdy słuchacz otrzymał ocenę negatywną z obowiązkowych zajęć edukacyjnych, jest obowiązany wykonać, w terminie określonym przez nauczyciela prowadzącego dane zajęcia edukacyjne, pracę kontrolną. Warunkiem dopuszczenia do egzaminu semestralnego jest uzyskanie z pracy kontrolnej oceny pozytywnej. W przypadku zajęć z zakresu kształcenia zawodowego praktycznego praca kontrolna ma formę zadania praktycznego.
4. Do egzaminu semestralnego dopuszcza się słuchacza kształcącego się w formie zaocznej, który uczęszczał na poszczególne obowiązkowe konsultacje, przewidziane w szkolnym planie nauczania, w wymiarze co najmniej 50% czasu przeznaczonego na każde z tych konsultacji, oraz uzyskał z wymaganych ćwiczeń i prac kontrolnych.
5. W przypadku gdy słuchacz otrzymał ocenę negatywną z pracy kontrolnej, jest obowiązany wykonać, w terminie określonym przez nauczyciela prowadzącego odpowiednio konsultacje, drugą pracę kontrolną. Warunkiem dopuszczenia do egzaminu semestralnego jest uzyskanie z pracy kontrolnej oceny pozytywnej.

W przypadku zajęć z zakresu kształcenia zawodowego praktycznego praca kontrolna ma formę zadania praktycznego.

§ 23.

1. Egzamin semestralny zdaje się w formie ustnej, z zastrzeżeniem § 25.
2. Oceny ustala się według skali, o której mowa w § 21 ust. 1.
3. Egzamin semestralny z zajęć praktycznych ma formę zadania praktycznego.

§ 24.

1. Słuchacz, który z przyczyn usprawiedliwionych nie przystąpił do egzaminu semestralnego w wyznaczonym terminie, zdaje ten egzamin w terminie dodatkowym, wyznaczonym przez dyrektora Szkoły dla Dorosłych.
2. Termin dodatkowy wyznacza się po zakończeniu semestru jesiennego nie później niż do końca lutego lub po zakończeniu semestru wiosennego nie później niż do dnia 31 sierpnia.

§ 25.

1. Słuchacz zdaje w każdym semestrze egzaminy semestralne, w formie pisemnej, z dwóch przedmiotów zawodowych podstawowych dla zawodu, w którym się kształci.
2. Wyboru przedmiotów zawodowych, o których mowa w ust. 1 dokonuje rada pedagogiczna. Decyzję w tej sprawie podaje się do wiadomości słuchaczy na pierwszych zajęciach w każdym semestrze.

§ 26.

1. Słuchacz, który nie spełnił warunków określonych odpowiednio w § 22 ust. 2 – 5 nie otrzymuje promocji na semestr programowo wyższy i zostaje skreślony z listy słuchaczy.
2. Słuchacz, który nie zdał egzaminu poprawkowego, o którym mowa w § 29, nie otrzymuje promocji na semestr programowo wyższy i zostaje skreślony z listy słuchaczy.
3. Dyrektor Szkoły dla Dorosłych może wyrazić zgodę na powtórzenie semestru na pisemny wniosek słuchacza uzasadniony sytuacją życiową lub zdrowotną słuchacza, złożony w terminie 7 dni od dnia zakończenia zajęć dydaktycznych.
4. Słuchacz może powtarzać semestr jeden raz w okresie kształcenia w danej szkole. W wyjątkowych przypadkach dyrektor Szkoły dla Dorosłych po zasięgnięciu opinii Rady Pedagogicznej może wyrazić zgodę na powtórzenie semestru po raz drugi w okresie kształcenia w danej Szkole dla Dorosłych.

§ 27.

1. Słuchacz może być zwolniony z części ustnej egzaminu semestralnego, o którym mowa w § 23 ust. 1, jeżeli z części pisemnej tego egzaminu otrzymał ocenę co najmniej bardzo dobrą oraz w ciągu semestru był aktywny na zajęciach i uzyskał oceny pozytywne.
2. Zwolnienie, o którym mowa w ust. 1, jest równoznaczne ze zdaniem egzaminu semestralnego i uzyskaniem z danych zajęć edukacyjnych semestralnej oceny

klasyfikacyjnej zgodnej z oceną uzyskaną z części pisemnej egzaminu semestralnego.

§ 28.

Terminy egzaminów semestralnych podaje się do wiadomości słuchaczy, co najmniej na dwa tygodnie przed terminem egzaminu.

§ 29.

1. Słuchacz może zdawać egzamin poprawkowy w przypadku uzyskania niedostatecznej oceny z jednego albo dwóch egzaminów semestralnych. Przepisy § 23 stosuje się odpowiednio.
2. Egzaminy poprawkowe są przeprowadzane po każdym semestrze.
3. Egzamin poprawkowy przeprowadza nauczyciel prowadzący dane zajęcia edukacyjne po zakończeniu semestru jesiennego nie później niż do końca lutego i po zakończeniu semestru wiosennego nie później niż do dnia 31 sierpnia.
4. Egzamin poprawkowy nie dotyczy zajęć edukacyjnych, z których słuchaczowi wyznaczono, zgodnie z § 24, dodatkowy termin egzaminu semestralnego.

§ 30.

1. Słuchaczowi powtarzającemu semestr przed upływem 3 lat od daty przerwania nauki zalicza się te obowiązkowe zajęcia edukacyjne, z których uzyskał poprzednio semestralną ocenę klasyfikacyjną wyższą od oceny niedostatecznej, i zwalnia się go z obowiązku uczęszczania na te zajęcia.
2. Słuchaczowi, który w okresie 3 lat przed rozpoczęciem nauki w szkole zdał egzaminy eksternistyczne z zakresu poszczególnych obowiązkowych zajęć edukacyjnych, określonych w szkolnym planie nauczania, zalicza się te zajęcia i zwalnia się go z obowiązku uczęszczania na nie.
3. W przypadku zwolnienia, o którym mowa w ust. 1, w dokumentacji przebiegu nauczania wpisuje się odpowiednio "zwolniony z obowiązku uczęszczania na zajęcia" lub "zwolniona z obowiązku uczęszczania na zajęcia" oraz podstawę prawną zwolnienia.
4. W przypadku zwolnienia, o którym mowa w ust. 2, w dokumentacji przebiegu nauczania wpisuje się odpowiednio „zwolniony z obowiązku uczęszczania na zajęcia" lub „zwolniona z obowiązku uczęszczania na zajęcia" oraz podstawę prawną zwolnienia. Zwolnienie jest równoznaczne z otrzymaniem semestralnej oceny klasyfikacyjnej z danych zajęć edukacyjnych zgodnej z oceną uzyskaną w wyniku egzaminu eksternistycznego.

§ 31.

1. Dyrektor Szkoły dla Dorosłych:
   1) zwalnia słuchacza z obowiązku odbycia praktycznej nauki zawodu w całości, jeżeli przedłoży on:
      a) uzyskane przed rozpoczęciem nauki w szkole świadectwo uzyskania tytułu zawodowego (lub świadectwo równorzędne), wydane po zdaniu egzaminu kwalifikacyjnego,

b) zaświadczenie wydane przez pracodawcę, potwierdzające przepracowanie w zawodzie, w którym się kształci, okresu co najmniej równego okresowi trwania nauki zawodu, przewidzianemu dla danego zawodu;

2) może zwolnić słuchacza z obowiązku odbycia praktycznej nauki zawodu w części, jeżeli przedłoży on:
   a) uzyskane przed rozpoczęciem nauki w szkole świadectwo uzyskania tytułu zawodowego (lub świadectwo równorzędne), wydane po zdaniu egzaminu kwalifikacyjnego albo dyplom potwierdzający kwalifikacje w zawodzie wchodzącym w zakres zawodu, w którym się kształci,
   b) zaświadczenie wydane przez pracodawcę, potwierdzające przepracowanie w zawodzie, w którym się kształci, okresu co najmniej równego okresowi trwania nauki zawodu, przewidzianemu dla zawodu wchodzącego w zakres zawodu, w którym się kształci,
   c) zaświadczenie wydane przez pracodawcę, potwierdzające zatrudnienie w zawodzie, w którym się kształci, lub w zawodzie wchodzącym w zakres zawodu, w którym się kształci;
3) zwalnia słuchacza z obowiązku realizacji zajęć edukacyjnych „Podstawy przedsiębiorczości", jeżeli przedłoży on świadectwo ukończenia szkoły dającej wykształcenie średnie, z którego wynika, że zrealizował on te zajęcia.

2. Zaświadczenie, o którym mowa w ust. 1 pkt 2 lit. c, przedkłada się dyrektorowi Szkoły dla Dorosłych w każdym semestrze, w którym słuchacza obowiązuje odbycie praktycznej nauki zawodu.
3. Zwolnienie, o którym mowa w ust. 1 pkt 2, może nastąpić po ustaleniu przez dyrektora Szkoły dla Dorosłych wspólnego zakresu umiejętności zawodowych dla zawodu, w którym słuchacz się kształci, i dla zawodu wchodzącego w zakres tego zawodu.
4. Słuchacz, który został zwolniony w części z obowiązku odbycia praktycznej nauki zawodu, jest obowiązany uzupełnić pozostałą część praktycznej nauki zawodu w trybie określonym wewnątrzszkolnym systemem oceniania.
5. W przypadku zwolnienia słuchacza w całości lub w części z obowiązku odbycia praktycznej nauki zawodu w dokumentacji przebiegu nauczania wpisuje się, odpowiednio, „zwolniony w całości z praktycznej nauki zawodu" lub „zwolniony w części z praktycznej nauki zawodu", rodzaj świadectwa będącego podstawą prawną zwolnienia oraz jego datę.
6. W przypadku zwolnienia słuchacza z obowiązku realizacji zajęć edukacyjnych „Podstawy przedsiębiorczości" w dokumentacji przebiegu nauczania zamiast oceny klasyfikacyjnej wpisuje się "zwolniony", a także rodzaj świadectwa będącego podstawą zwolnienia i datę jego wydania.

§ 32.

1. Słuchacz może zgłosić zastrzeżenia dyrektora Szkoły dla Dorosłych, jeżeli uzna, że semestralna ocena klasyfikacyjna z zajęć edukacyjnych ustalona niezgodnie z przepisami prawa dotyczącymi trybu ustalania tej oceny. Zastrzeżenia mogą być zgłaszane od dnia ustalenia tej oceny, nie później jednak niż w ciągu 7 dni od dnia zakończenia zajęć dydaktyczno-wychowawczych.
2. W przypadku stwierdzenia, że semestralna ocena klasyfikacyjna z zajęć edukacyjnych została ustalona niezgodnie z przepisami prawa dotyczącymi trybu ustalania tej oceny, dyrektor Szkoły dla Dorosłych powołuje komisję, która przeprowadza sprawdzian wiadomości i umiejętności słuchacza, w formie

pisemnej i ustnej, oraz ustala semestralną ocenę klasyfikacyjną z danych zajęć edukacyjnych.

3. Sprawdzian, o którym mowa w ust. 2 przeprowadza się nie później niż w terminie 5 dni od dnia zgłoszenia zastrzeżeń, o których mowa w ust. 1. Termin sprawdzianu uzgadnia się z słuchaczem.
4. W skład komisji, o której mowa w ust. 2 wchodzi dyrektor Szkoły dla Dorosłych albo nauczyciel zajmujący w tej szkole inne stanowisko kierownicze - jako przewodniczący komisji, nauczyciel prowadzący dane zajęcia edukacyjne, dwóch nauczycieli Szkoły dla Dorosłej lub innej szkoły tego samego typu prowadzących takie same zajęcia edukacyjne.
5. Nauczyciel prowadzący dane zajęcia edukacyjne, może być zwolniony z udziału w pracy komisji na własną prośbę lub w innych, szczególnie uzasadnionych przypadkach. W takim przypadku dyrektor szkoły powołuje innego nauczyciela prowadzącego takie same zajęcia edukacyjne, z tym że powołanie nauczyciela zatrudnionego w innej szkole następuje w porozumieniu z dyrektorem tej szkoły.
6. Ustalona przez komisję semestralna ocena klasyfikacyjna z zajęć edukacyjnych nie może być niższa od ustalonej wcześniej oceny. Ocena ustalona przez komisję jest ostateczna, z wyjątkiem niedostatecznej semestralnej oceny klasyfikacyjnej z zajęć edukacyjnych, która może być zmieniona w wyniku egzaminu poprawkowego.
7. Z prac komisji sporządza się protokół zawierający w szczególności: skład komisji, termin sprawdzianu, zadania (pytania) sprawdzające, wynik sprawdzianu oraz ustaloną ocenę. Do protokołu dołącza się pisemne prace słuchacza i zwięzłą informację o ustnych odpowiedziach słuchacza.
8. Słuchacz, który z przyczyn usprawiedliwionych nie przystąpił do sprawdzianu, o którym mowa w ust. 2 w wyznaczonym terminie, może przystąpić do niego w dodatkowym terminie wyznaczonym przez dyrektora Szkoły dla Dorosłych.
9. Przepisy ust. 1-8 stosuje się odpowiednio w przypadku semestralnej oceny klasyfikacyjnej z zajęć edukacyjnych uzyskanej w wyniku egzaminu poprawkowego, z tym że termin do zgłoszenia zastrzeżeń wynosi 5 dni od dnia przeprowadzenia egzaminu poprawkowego. W tym przypadku ocena ustalona przez komisję jest ostateczna.

§ 33.

1. Słuchacz kończy Szkołę dla Dorosłych jeżeli w wyniku klasyfikacji końcowej, na którą składają się semestralne oceny klasyfikacyjne z obowiązkowych zajęć edukacyjnych uzyskane w semestrze programowo najwyższym oraz semestralne oceny klasyfikacyjne z obowiązkowych zajęć edukacyjnych, których realizacja zakończyła się w semestrach programowo niższych uzyskał oceny klasyfikacyjne wyższe OD oceny niedostatecznej.
2. Egzamin potwierdzający kwalifikacje zawodowe przeprowadzany jest na podstawie podstawy programowej kształcenia w zawodach zgodnie z rozporządzeniem rozporządzenie Ministra Edukacji Narodowej z dnia 30 kwietnia 2007 r. (Dz.U. Nr 83, poz. 562, z późn. zm.)

§ 34.

Kwalifikacyjny kurs zawodowy kończy się zaliczeniem w formie ustalonej przez Dyrektora Szkoły dla Dorosłych według zasad określonych w regulaminu danego kursu.

Rozdział 7
Zasady rekrutacji

§ 35.

1. O przyjęcie do Szkoły dla Dorosłych mogą ubiegać się kandydaci, którzy ukończyli 18 lat, a także kończący 18 lat w roku kalendarzowym, w którym są przyjmowani do szkoły, którzy posiadają wykształcenie średnie oraz zaświadczenie lekarskie zawierające orzeczenie o braku przeciwwskazań zdrowotnych do podjęcia praktycznej nauki zawodu, wydane zgodnie z przepisami w sprawie badań lekarskich kandydatów do szkół ponadgimnazjalnych.
2. Na kwalifikacyjne kursy zawodowe prowadzone przez Szkołę dla Dorosłych przyjmuje się kandydatów, którzy ukończyli 18 lat, a także kończący 18 lat w roku kalendarzowym, w którym są przyjmowani na kwalifikacyjne kursy zawodowe i posiadają zaświadczenie lekarskie zawierające orzeczenie o braku przeciwwskazań zdrowotnych do podjęcia praktycznej nauki zawodu, wydane zgodnie z przepisami w sprawie badań lekarskich kandydatów do szkół ponadgimnazjalnych.
3. Szczegółowe zasady przeprowadzania rekrutacji określa ustawa o systemie oświaty.

§ 36.

1. Liczbę oddziałów semestrów pierwszych oraz liczbę słuchaczy przyjmowanych na semestr pierwszy określa organ prowadzący Szkołę dla Dorosłych w porozumieniu z dyrektorem Szkoły dla Dorosłych.
2. Terminy postępowania rekrutacyjnego, w tym terminy składania dokumentów oraz terminy postępowania uzupełniającego określa dyrektor Szkoły dla Dorosłych w uzgodnieniu z Marszałkiem Województwa Podkarpackiego.

Rozdział 8
Nauczyciele i inni pracownicy Szkoły dla Dorosłych

§ 37.

1. W Szkole dla Dorosłych zatrudnieni są:
   1) pracownicy pedagogiczni,
   2) pracownicy administracyjni i obsługi.
2. Zasady wynagradzania, warunki pracy, prawa i obowiązki wszystkich pracowników Szkoły dla Dorosłych określają stosowne przepisy.

§ 38.

1. Liczba etatów jest corocznie określana w arkuszu organizacyjnym.
2. Zakres zadań, odpowiedzialności pracowników administracji i obsługi określa dyrektor.

§ 39.

1. Prawa i obowiązki nauczycieli określone są w ustawie – Karta Nauczyciela.
2. Nauczyciele prowadzą pracę dydaktyczno-wychowawczą i opiekuńczą i ponoszą odpowiedzialność za jakość pracy oraz bezpieczeństwo powierzonych ich opiece słuchaczy.
3. Do podstawowych zadań i obowiązków nauczyciela należy:
   1) realizacja programu nauczania w oparciu o podstawę programową,
   2) znajomość programu nauczania nauczanego przedmiotu, właściwe planowanie pracy dydaktycznej i wychowawczej
   3) odpowiedzialność za zdrowie i bezpieczeństwo słuchacza we wszystkich formach działalności szkoły,
   4) systematyczne i obiektywne ocenianie wiedzy swoich słuchaczy,
   5) udzielanie słuchaczom wyjaśnień dotyczących systemu oceniania,
   6) udzielanie pomocy słuchaczom w przezwyciężaniu trudności szkolnych,
   7) doskonalenie umiejętności dydaktycznych i podnoszenie poziomu wiedzy merytorycznej,
   8) ustalanie oceny semestralnej,
   9) punktualne rozpoczynanie i kończenie lekcji,
   10) dbałość o pomoce naukowe i dydaktyczne oraz sprzęt szkolny,
   11) godne traktowanie słuchaczy oraz uczestniczenie w procesie wychowawczym we wszystkich jego formach,
   12) rozwijanie zdolności i zainteresowań słuchaczy,
   13) uczestnictwo w posiedzeniach rady pedagogicznej,
   14) przygotowanie zestawów egzaminacyjnych i udział w egzaminach semestralnych,
   15) uczestniczenie w okresowych szkoleniach bhp i ppoż.,
   16) udział w komisjach egzaminów zewnętrznych.

§ 40.

1. Nauczyciel ma prawo:
   1) do korzystania ze sprzętu technicznego, będącego na wyposażeniu Szkoły dla Dorosłych,
   2) decydować o doborze metod i form organizacyjnych oraz środków dydaktycznych w nauczaniu swojego przedmiotu,
   3) decydować o ocenie bieżącej, semestralnej i rocznej,
   4) wnioskować o nagrody i wyróżnienia oraz kary regulaminowe dla słuchaczy,
   5) wnioskować do dyrektora o dokonanie oceny własnej pracy pedagogicznej.
2. Nauczyciel odpowiada za:
   1) jakość nauczania swojego przedmiotu stosownie do realizowanego programu i warunków pracy w jakich działa,
   2) stan pomieszczeń, warsztatu pracy, sprzętu oraz środków dydaktycznych mu powierzonych,

3) nieprzestrzeganie przepisów bhp i ppoż. oraz zniszczenie mienia szkoły wynikające z braku nadzoru, zabezpieczenia, porządku.

§ 41.

1. Dyrektor Szkoły dla Dorosłych może tworzyć zespoły wychowawcze, przedmiotowe lub inne zespoły problemowo-zadaniowe.
2. Pracą zespołu przedmiotowego kieruje przewodniczący zespołu powołany przez dyrektora. Cele i zadania danego zespołu przedmiotowego określa dyrektor Szkoły dla Dorosłych.
3. Cele i zadania zespołu przedmiotowego to w szczególności:
   1) współpraca nauczycieli w zakresie realizacji programów nauczania, korelowania treści nauczania przedmiotów pokrewnych,
   2) opracowanie szczegółowych kryteriów oceniania oraz monitorowania osiągnięć edukacyjnych słuchaczy
   3) współdziałanie w organizowaniu pracowni przedmiotowych, a także w uzupełnianiu ich wyposażenia,
   4) opiniowanie programów autorskich i innowacyjnych,
   5) doskonalenie warsztatu pracy nauczycieli.

§ 42.

1. Dyrektor Szkoły dla Dorosłych powierza każdy oddział szczególnej opiece wychowawczej jednemu z nauczycieli uczących w szkole. Dla zapewnienia ciągłości i skuteczności pracy wskazane jest, aby nauczyciel funkcję tę pełnił w ciągu całego etapu edukacyjnego danego oddziału.
2. Zadaniem nauczyciela-opiekuna jest sprawowanie opieki wychowawczej nad słuchaczami, a w szczególności:
   1) tworzenie warunków wspomagających wszechstronny rozwój słuchacza, proces jego uczenia oraz przygotowanie do odpowiedzialnego życia rodzinnego i zawodowego,
   2) podejmowanie działań umożliwiających rozwiązywanie konfliktów w zespole słuchaczy oraz pomiędzy słuchaczami a innymi członkami społeczności szkolnej,
   3) inspirowanie i wspomaganie działań zespołowych.
3. Nauczyciel-opiekun w celu realizacji zadań, o których mowa w ust. 2:
   1) otacza słuchacza indywidualną opieką dydaktyczną, wychowawczą i opiekuńczą,
   2) planuje i organizuje ze słuchaczami różne formy życia społecznego rozwijające jednostkę i integrujące słuchaczy,
   3) współdziała z nauczycielami uczącymi w danym oddziale uzgadniając z nimi i koordynując ich działania wychowawcze wobec ogółu słuchaczy, a także wobec tych, którym potrzebna jest indywidualna opieka (dotyczy to słuchaczy szczególnie uzdolnionych, jak również uczniów z trudnościami w nauce).

§ 43.

1. Do zadań pracowników administracji i obsługi należy w szczególności:
   1) prowadzenie rachunkowości zgodnie z obowiązującymi przepisami,
   2) prowadzenie gospodarki finansowej zgodnie z obowiązującym prawem,

3) bieżące i prawidłowe prowadzenie księgowości oraz sporządzanie kalkulacji kosztów wykonywanych zadań,
4) sporządzanie sprawozdań i informacji o realizacji planu,
5) opracowywanie projektów przepisów wewnętrznych wydawanych przez dyrektora, a dotyczących prowadzenia rachunkowości, zakładowego planu kont, obiegu dokumentów księgowych, zasad prowadzenia i rozliczenia inwentaryzacji,
6) prowadzenie obsługi technicznej i administracyjnej,
7) prowadzenie spraw kadrowych i socjalnych pracowników oraz słuchaczy,
8) utrzymanie porządku i czystości w pomieszczeniach Szkoły dla Dorosłych,
9) dozór mienia Szkoły dla Dorosłych.

2. Szczegółowy zakres obowiązków pracowników określa dyrektor.

§ 44.

1. Słuchacze Szkoły dla Dorosłych mają prawo do:
   1) właściwego zorganizowania procesu kształcenia, zgodnego z zasadami higieny pracy umysłowej,
   2) zapewnienia bezpieczeństwa, ochrony przed wszelkimi formami przemocy fizycznej bądź psychicznej oraz ochrony i poszanowania godności osobistej,
   3) życzliwego, podmiotowego traktowania w procesie dydaktyczno-wychowawczym,
   4) swobody wyrażania myśli i przekonań, także światopoglądowych i religijnych, jeśli nie narusza tym dobra innych ludzi,
   5) rozwijania zainteresowań, zdolności, talentów,
   6) sprawiedliwej, obiektywnej i jawnej oceny oraz ustalonych sposobów kontroli postępów w nauce,
   7) pomocy w przypadku trudności w nauce,
   8) korzystania z pomieszczeń szkolnych, sprzętu, środków dydaktycznych, księgozbioru biblioteki podczas zajęć pozalekcyjnych,
   9) wpływanie na życie szkoły poprzez działalność samorządu szkoły,
   10) zwrócenia się o pomoc w sprawach trudnych, konfliktowych do nauczyciela, opiekuna roku, wychowawcy, opiekuna samorządu, kierownika szkolenia praktycznego oraz dyrektora Szkoły dla Dorosłych,
   11) pomocy i wsparcia w trudnych sytuacjach życiowych oraz problemach zdrowotnych,
   12) ochrony swoich danych osobowych zgodnie z odrębnymi przepisami,
   13) złożenia w formie pisemnej skargi do dyrektora w przypadku naruszenia jego praw.
2. Słuchacze Szkoły dla Dorosłych mają obowiązek przestrzegania postanowień zawartych w statucie i regulaminach, w szczególności:
   1) systematycznego i aktywnego uczestnictwa w zajęciach dydaktycznych i w życiu Szkoły dla Dorosłych,
   2) przestrzegania zasad kultury współżycia w odniesieniu do kolegów, nauczycieli i innych pracowników Szkoły dla Dorosłych,
   3) dbania o własne życie, zdrowie, higienę oraz rozwój,
   4) przestrzegania terminów okresowych badań lekarskich,
   5) dbania o wspólne dobro, ład i porządek w Szkole dla Dorosłych,
   6) indywidualnego zapoznania się z planem zajęć umieszczonym w gablotach,
   7) przystępowania do egzaminów w wyznaczonych terminach,

8) przestrzegania zarządzeń i zaleceń dyrektora oraz innych osób pełniących funkcje kierownicze w szkole, nauczycieli i opiekunów,
9) usprawiedliwienia nieobecności w szkole w formie pisemnej,
10) dbania o swój wygląd i wizerunek odpowiadający przyszłemu pracownikowi,
11) przestrzegania tajemnicy zawodowej,
12) przestrzegania zasad i warunków używania na terenie szkoły i placówek szkoleniowych telefonów komórkowych i innych urządzeń elektronicznych, a zwłaszcza: zakazu używania ww. sprzętu w czasie zajęć, zakazu nagrywania, kopiowania, fotografowania i odtwarzania, wypowiedzi, wizerunku innych osób bez ich wyraźnej zgody,
13) przestrzegania zakazu picia alkoholu, palenia tytoniu, używania narkotyków i innych używek na trenie Szkoły dla Dorosłych.

§ 45.

1. Słuchacz ponosi odpowiedzialność finansową za:
   1) wyposażenie przydzielone do osobistego użytku na stanowisku nauki, jeżeli świadomie dokonuje dewastacji sprzętu,
   2) straty spowodowane umyślnie w mieniu Szkoły dla Dorosłych.
2. Pracownik będący świadkiem dewastacji mienia Szkoły dla Dorosłych obowiązany jest powiadomić o tym fakcie dyrektora Szkoły.

§ 46.

1. W Szkole dla Dorosłych stosuje się następujące rodzaje nagród za wyniki w nauce, wzorową postawę zawodową, pracę na rzecz szkoły i inne wybitne osiągnięcia:
   1) pochwałę ze strony opiekuna,
   2) pochwałę ze strony dyrektora,
   3) nagrodę w postaci dyplomu,
   4) nagrodę rzeczową,
   5) stypendium Samorządu Województwa Podkarpackiego.
2. W przypadku naruszenia postanowień niniejszego statutu słuchacz może być ukarany:
   1) upomnieniem opiekuna,
   2) upomnieniem kierownika szkolenia praktycznego,
   3) upomnieniem dyrektora,
   4) naganą wpisaną do dokumentacji, udzieloną przez dyrektora na wniosek opiekuna lub innego nauczyciela,
   5) skreśleniem z listy słuchaczy.
3. Obowiązuje stopniowanie kar. W wyjątkowych wypadkach można udzielić kary wyższej.
4. Nie mogą być stosowane kary naruszające nietykalność i godność osobistą słuchacza.

§ 47.

Słuchacz może być skreślony z listy słuchaczy za:

1) nieusprawiedliwioną nieobecność w Szkole dla Dorosłych trwającą dłużej niż 50 % zajęć dydaktycznych przewidzianych w planie nauczania w danym semestrze,
2) celowego zakłócenia procesu dydaktyczno-wychowawczego,
3) skazanie słuchacza prawomocnym wyrokiem,
4) zniszczenie mienia Szkoły dla Dorosłych lub dokumentacji pedagogicznej,
5) przebywanie na terenie Szkoły dla Dorosłych w stanie nietrzeźwym; pod wpływem narkotyków; innych środków odurzających;
6) spożywanie na terenie Szkoły dla Dorosłych alkoholu, narkotyków; innych środków odurzających,
7) naruszenie nietykalności cielesnej i godności osobistej albo zastosowanie groźby karalnej względem innych słuchaczy, nauczycieli, pracowników obsługi oraz innych osób przebywających na terenie Szkoły dla Dorosłych,
8) w przypadkach określonym w § 26 ust. 1 i 2.

§ 48.

1. Skreślenia z listy słuchaczy dokonuje dyrektor Szkoły dla Dorosłych na podstawie podjętej przez radę pedagogiczną uchwały oraz po zasięgnięciu opinii samorządu słuchaczy.
2. Postępowanie w sprawie skreślenia ucznia z listy toczy się według przepisów kodeksu postępowania administracyjnego. Niedopuszczalne jest wszczęcie postępowania bez powiadomienia o tym strony.
3. Słuchacz ma prawo odwołania się od decyzji o skreśleniu z listy słuchaczy w terminie 14 dni od otrzymania decyzji do Podkarpackiego Kuratora Oświaty, za pośrednictwem dyrektora Szkoły dla Dorosłych.

Rozdział 9
Biblioteka Szkoły dla Dorosłych

§ 49.

1. W Szkole dla Dorosłych działa biblioteka służąca realizacji zadań edukacyjnych i dydaktyczno-wychowawczych.
2. Do zadań biblioteki należy w szczególności:
   1) gromadzenie, opracowanie i udostępnianie zbiorów,
   2) gromadzenie informacji naukowo-technicznych dla potrzeb kształcenia, dokształcania i doskonalenia,
   3) dbanie o zbiory i ich konserwację,
   4) rozbudzanie zainteresowań czytelniczych,
   5) prowadzenie działalności informacyjnej,
   6) przygotowanie słuchaczy do korzystania z różnych źródeł informacji,
   7) współdziałanie z innymi bibliotekami, placówkami kulturalno-oświatowymi w szczególności w zakresie edukacji kulturalnej i informacyjnej słuchaczy,
   8) pomoc w wyszukiwaniu informacji.
3. Biblioteka posiada o drębne pomieszczenie w siedzibie Szkoły dla Dorosłych. Posiada wypożyczalnię, czytelnię i stanowiska komputerowe z dostępem do Internetu.
4. W Szkole dla Dorosłych zatrudniony jest nauczyciel-bibliotekarz. Do obowiązków nauczyciela-bibliotekarza należy w szczególności:

1) udostępnianie zbiorów w wypożyczalni, czytelni i udostępnianie Internetu,
2) prowadzenie działalności informacyjnej i propagandowej dotyczącej biblioteki, jej zbiorów i czytelnictwa,
3) udzielanie porad w doborze literatury,
4) prowadzenie zajęć z przysposobienia czytelniczego i informacyjnego, edukacji czytelniczej i medialnej,
5) współpraca z opiekunami, nauczycielami przedmiotów, w realizacji zadań dydaktyczno-wychowawczych, rozwijaniu kultury czytelniczej i przygotowaniu do samokształcenia,
6) prowadzenie informacji naukowo–technicznej dla potrzeb kształcenia, dokształcania i doskonalenia,
7) gromadzenie zbiorów – zgodnie z profilem programowym i potrzebami Szkoły,
8) ewidencja zbiorów – zgodnie z obowiązującymi przepisami,
9) opracowanie zbiorów (klasyfikowanie, katalogowanie, opracowanie techniczne),
10) selekcja zbiorów,
11) organizacja udostępniania zbiorów,
12) organizacja warsztatu informacyjnego.

5. Nauczyciel-bibliotekarz:
   1) odpowiada za stan i wykorzystanie powierzonych mu zbiorów,
   2) współpracuje z nauczycielami poszczególnych przedmiotów,
   3) sporządza plan pracy oraz okresowe i roczne sprawozdania z pracy,
   4) prowadzi statystykę wypożyczeń,
   5) doskonali warsztat pracy.

§ 50.

1. Czytelnik biblioteki Szkoły dla Dorosłych odpowiada materialnie za zniszczenie, uszkodzenie lub zagubienie wypożyczonych przez siebie książek.
2. Biblioteka współpracuje z innymi bibliotekami w zakresie poszukiwania i wypożyczania księgozbioru, materiałów informatycznych i bibliotecznych.
3. Stanowiska komputerowe w bibliotece zostały zainstalowane do poszukiwań materiałów źródłowych za pomocą sieci Internet.
4. Użytkownicy komputera zobowiązani są do korzystania z niego w celach edukacyjnych.
5. Zabronione jest korzystanie z komputera w celach zarobkowych, wykonywanie czynności naruszające prawa autorskie twórców lub dystrybutorów oprogramowania i danych.
6. Korzystać można tylko z zainstalowanych programów. Zabrania się instalowania innych programów i dokonywania zmian w istniejących oprogramowaniach.
7. Użytkownikom nie wolno przyłączać, odłączać ani przełączać urządzeń w zestawach komputerowych.
8. W przypadku stwierdzenia nie przestrzegania obowiązujących zasad, bibliotekarz, administrator sieci ma prawo do natychmiastowego przerwania sesji użytkownika.
9. W razie wyrządzenia szkody podczas korzystania ze stanowisk komputerowych użytkownik jako sprawca szkody odpowiada na podstawie przepisów Kodeksu cywilnego.

wróć

Rozdział 10
Postanowienia końcowe

§ 51.

1. Szkoła dla Dorosłych używa pieczęci urzędowych, tablic i innych pieczęci zgodnie z odrębnymi przepisami.
2. Szkoła dla Dorosłych może posiadać własny sztandar, godło oraz ceremoniał szkolny.
3. Na świadectwach i innych dokumentach wydawanych przez Szkołę używa się nazwy: Policealna Szkoła Medyczno-Społeczna dla Dorosłych w Rzeszowie.
4. Szkoła jest jednostką budżetową.
5. Szkoła może pozyskiwać środki finansowe na działalność statutową zgodnie z odrębnymi przepisami.
6. Zasady prowadzenia przez Szkołę dla Dorosłych gospodarki finansowej i materiałowej określają odrębne przepisy.
7. Szkoła prowadzi i przechowuje dokumentację zgodnie z odrębnymi przepisami.

§ 52.

Zmiany w Statucie uchwala rada pedagogiczna.

§ 53.

Statut wchodzi w życie z dniem 1 września 2014 r.

wróć

PROJEKT

UCHWAŁA NR .....
SEJMIKU WOJEWÓDZTWA PODKARPACKIEGO
z dnia .....

w sprawie utworzenia Medyczno-Społecznego Centrum Kształcenia Zawodowego i Ustawicznego w Jaśle

Na podstawie art. 18 pkt 19 lit. f ustawy z dnia 5 czerwca 1998 r. o samorządzie województwa (Dz.U. z 2013 r. poz. 596, z późn. zm.), art. 5c pkt 1, art. 62 ust. 1, 3 i 4 oraz art. 62a ust. 1 i 2 ustawy z dnia 7 września 1991 r. o systemie oświaty (Dz.U. z 2004 r. Nr 256, poz. 2572, z późn. zm.),

Sejmik Województwa Podkarpackiego
uchwala, co następuje:

§ 1.

1. Łączy się z dniem 1 września 2014 r. Medyczną Szkołę Policealną im. prof. Rudolfa Weigla w Jaśle i Policealną Szkołę Medyczno-Społeczną dla Dorosłych w Jaśle w zespół – Medyczno-Społeczne Centrum Kształcenia Zawodowego i Ustawicznego w Jaśle.
2. Siedzibą Medyczno-Społecznego Centrum Kształcenia Zawodowego i Ustawicznego w Jaśle jest Jasło, ul. Tadeusza Sroczyńskiego 2.
3. Medyczno-Społeczne Centrum Kształcenia Zawodowego i Ustawicznego w Jaśle działa w formie jednostki budżetowej.

§ 2.

1. Medyczno-Społeczne Centrum Kształcenia Zawodowego i Ustawicznego w Jaśle przejmuje wszelkie należności i zobowiązania jednostek, o których mowa w § 1 ust. 1 uchwały.
2. Mienie będące we władaniu Medycznej Szkoły Policealnej im. prof. Rudolfa Weigla w Jaśle staje się mieniem Medyczno-Społecznego Centrum Kształcenia Zawodowego i Ustawicznego w Jaśle.
3. Pracownicy Medycznej Szkoły Policealnej im. prof. Rudolfa Weigla w Jaśle stają się pracownikami Medyczno-Społecznego Centrum Kształcenia Zawodowego i Ustawicznego w Jaśle.

§ 3.

1. Akt założycielski Medyczno-Społecznego Centrum Kształcenia Zawodowego i Ustawicznego w Jaśle stanowi załącznik nr 1 do uchwały.
2. Statut Medyczno-Społecznego Centrum Kształcenia Zawodowego i Ustawicznego w Jaśle stanowi załącznik nr 2 do uchwały.

3. W zakresie uregulowanym odmiennie w Statucie Medyczno-Społecznego Centrum Kształcenia Zawodowego i Ustawicznego w Jaśle tracą moc postanowienia zawarte w statutach połączonych szkół.

§ 4.

Wykonanie uchwały powierza się Zarządowi Województwa Podkarpackiego.

§ 5.

Uchwała wchodzi w życie z dniem podjęcia.

wróć

UZASADNIENIE

Zgodnie z dodanym, w ramach nowelizacji ustawy o systemie oświaty z dnia 19 sierpnia 2011 r., przepisem art. 62a – nową jednostką organizacyjną w systemie oświaty jest centrum kształcenia zawodowego i ustawicznego. Organ prowadzący szkoły dla dorosłych i szkoły prowadzące kształcenie zawodowe może je połączyć w zespół – centrum kształcenia zawodowego i ustawicznego. Oprócz kształcenia młodzieży i dorosłych Centrum będzie miało możliwość prowadzenia kwalifikacyjnych kursów zawodowych, podejmowania działań w zakresie poradnictwa i informacji zawodowej oraz współpracy z pracodawcami i organizacjami pracodawców.

Ze względów organizacyjnych oraz finansowych zasadne jest połączenie dotychczas istniejącej Medycznej Szkoły Policealnej im. prof. Rudolfa Weigla w Jaśle z nowo utworzoną Policealną Szkołą Medyczno-Społeczną dla Dorosłych - w Medyczno-Społeczne Centrum Kształcenia Zawodowego i Ustawicznego w Jaśle. Istniejąca Medyczna Szkoła Policealna posiada odpowiedni sprzęt, pomoce dydaktyczne, kadrę pedagogiczną oraz wieloletnie doświadczenie w prowadzeniu działalności dydaktyczno-wychowawcze, co wyróżnia Szkołę w środowisku. Na tej doskonałej bazie utworzona zostanie najpierw Policealna Szkoła Medyczno-Społeczna dla Dorosłych, a następnie Medyczno-Społeczne Centrum Kształcenia Zawodowego i Ustawicznego.

Centrum prowadzić będzie kształcenie, w zawodach medycznych, społecznych i pokrewnych dla młodzieży (w formie stacjonarnej), dorosłych (w formie zaocznej i stacjonarnej) oraz kształcenie ustawiczne dorosłych poprzez prowadzenie kwalifikacyjnych kursów zawodowych, kursów umiejętności zawodowych, kursów umożliwiających uzyskiwanie i uzupełnianie wiedzy, umiejętności i kwalifikacji zawodowych.

Kluczowym założeniem jest dostosowanie oferty edukacyjnej do szerokiego grona odbiorców posiadających wykształcenie średnie i chcących zdobyć kwalifikacje w obszarze medyczno-społecznym. Utworzenie Centrum zapewni rozszerzenie oferty edukacyjnej Samorządu Województwa Podkarpackiego oraz da możliwość skutecznego konkurowania z placówkami niepublicznymi.

Dzięki takiemu rozwiązaniu optymalnie zostanie wykorzystana specjalistyczna baza dydaktyczna oraz zatrudniona w Medycznej Szkole Policealnej kadra pedagogiczna, ponadto realizowana będzie europejska strategia „uczenia się przez całe życie”.

Zaproponowane rozwiązanie nie spowoduje dodatkowych skutków finansowych dla budżetu Województwa Podkarpackiego. Połączone szkoły będą funkcjonowały w jednej siedzibie i obsługiwane będą przez jeden zespół pracowników administracji i obsługi.

wróć

Załącznik nr 1 do uchwały nr .....
Sejmiku Województwa Podkarpackiego
z dnia .....

AKT ZAŁOŻYCIELSKI

Na podstawie art. 18 pkt 19 lit. f ustawy z dnia 5 czerwca 1998 r. o samorządzie województwa (Dz.U. z 2013 r. poz. 596, z późn. zm.), art. 5c pkt 1, art. 62 ust. 1, 3 i 4 oraz art. 62a ust. 1 i 2 ustawy z dnia 7 września 1991 r. o systemie oświaty (Dz.U. z 2004 r. Nr 256, poz. 2572, z późn. zm.)

tworzy się

Medyczno-Społeczne Centrum Kształcenia Zawodowego i Ustawicznego w Jaśle

z siedzibą
w Jaśle, ul. Tadeusza Sroczyńskiego 2

W skład Medyczno-Społecznego Centrum Kształcenia Zawodowego i Ustawicznego w Jaśle wchodzi:

1) Medyczna Szkoła Policealna im. prof. Rudolfa Weigla w Jaśle,
2) Policealna Szkoła Medyczno-Społeczna dla Dorosłych w Jaśle.

Organem prowadzącym Medyczno-Społeczne Centrum Kształcenia Zawodowego i Ustawicznego w Jaśle jest Samorząd Województwa Podkarpackiego.

Organem sprawującym nadzór pedagogiczny nad Medyczno-Społecznym Centrum Zawodowego i Ustawicznego w Jaśle jest Podkarpacki Kurator Oświaty.

wróć

Załącznik nr 2 do uchwały nr .....
Sejmiku Województwa Podkarpackiego
z dnia .....

STATUT

Medyczno-Społecznego Centrum Kształcenia Zawodowego i Ustawicznego w Jaśle

Rozdział 1
Przepisy wstępne

§ 1.

Medyczno-Społeczne Centrum Kształcenia Zawodowego i Ustawicznego w Jaśle, zwanego dalej „Centrum" jest zespołem szkół w rozumieniu ustawy z dnia 7 września 1991 r. o systemie oświaty (Dz.U. z 2004 r. Nr 256, poz. 2572, z późn. zm.).

§ 2.

1. W skład Centrum wchodzi:
   1) Medyczna Szkoła Policealna im. prof. Rudolfa Weigla w Jaśle,
   2) Policealna Szkoła Medyczno-Społeczna dla Dorosłych w Jaśle,
2. Siedzibą Centrum jest Jasło, ul. Tadeusza Sroczyńskiego 2.
3. Organem prowadzącym Centrum jest Samorząd Województwa Podkarpackiego.
4. Organem sprawującym nadzór pedagogiczny nad Centrum jest Podkarpacki Kurator Oświaty.

§ 3.

1. Medyczna Szkoła Policealna im. prof. Rudolfa Weigla w Jaśle kształci w zawodach:
   1) Technik farmaceutyczny,
   2) Technik masażysta,
   3) Technik usług kosmetycznych,
   4) Terapeuta zajęciowy,
   5) Asystentka stomatologiczna,
   6) Opiekunka dziecięca.
2. Policealna Szkoła Medyczno-Społeczna dla Dorosłych w Jaśle kształci:
   1) w formie stacjonarnej w zawodzie Asystentka stomatologiczna,
   2) w formie zaocznej w zawodach:
      a) Opiekun medyczny,
      b) Asystent osoby niepełnosprawnej,
      c) Opiekun w domu pomocy społecznej,
      d) Opiekun osoby starszej,
      e) Opiekunka środowiskowa,

f) Technik usług kosmetycznych.

3. Centrum prowadzi kształcenie ustawiczne w formach pozaszkolnych, tj.:
   1) kwalifikacyjny kurs zawodowy,
   2) kurs umiejętności zawodowych,
   3) kurs, inny niż wymienione w pkt 1-2, umożliwiający uzyskiwanie i uzupełnianie wiedzy, umiejętności i kwalifikacji zawodowych.
4. Kształcenie ustawiczne może być prowadzone jako stacjonarne lub zaoczne, a także z wykorzystaniem metod i technik kształcenia na odległość.

Rozdział 2
Cele i zadania Centrum

§ 4.

1. Celem Centrum jest:
   1) realizacja zadań dydaktycznych, wychowawczych i opiekuńczych, określonych w szczególności w ustawie o systemie oświaty, Statucie Medycznej Szkoły Policealnej im. prof. Rudolfa Weigla w Jaśle oraz Statucie Policealnej Szkoły Medyczno-Społecznej dla Dorosłych w Jaśle,
   2) organizowanie i prowadzenie kształcenia ustawicznego.
2. Centrum podejmuje działania w zakresie poradnictwa zawodowego i informacji zawodowej.

Rozdział 3
Organy Centrum i ich kompetencje

§ 5.

1. Organami Centrum są:
   1) dyrektor,
   2) rada pedagogiczna,
   3) samorząd słuchaczy.
2. Organy Centrum działają i podejmują decyzję w granicach swych kompetencji określonych w ustawie o systemie oświaty i przepisach wykonawczych wydanych na jej podstawie oraz w Statucie Medycznej Szkoły Policealnej im. prof. Rudolfa Weigla i Statucie Policealnej Szkoły Medyczno-Społecznej dla Dorosłych w Jaśle.

§ 6.

Centrum, kieruje dyrektor, który realizuje zadania określone w przepisach szczególnych, Statucie Centrum, Statucie Medycznej Szkoły Policealnej im. prof. Rudolfa Weigla w Jaśle i Statucie Policealnej Szkoły Medyczno-Społecznej dla Dorosłych w Jaśle.

§ 7.

1. W Centrum tworzy się następujące stanowiska kierownicze:
   1) wicedyrektor, jeżeli liczba oddziałów jest większa niż 12,
   2) kierownik szkolenia praktycznego – zależenie od potrzeb i zgodnie z obowiązującymi przepisami,

3) kierownik działu administracyjno-gospodarczy,
4) główny księgowy.

2. Szczegółowy zakres zadań stanowisk, o których mowa w ust. 1 określa dyrektor Centrum.
3. Dyrektor Centrum, za zgodą Zarządu Województwa Podkarpackiego, może tworzyć dodatkowe stanowiska kierownicze.

§ 8.

1. W Centrum działa rada pedagogiczna, która jest kolegialnym organem Centrum w zakresie jej statutowych zadań dotyczących kształcenia wychowania i opieki.
2. Skład oraz zasady działania rady pedagogicznej określa art. 40 ustawy o systemie oświaty.
3. Kompetencje stanowiące oraz opiniujące Rady Pedagogicznej Centrum określa art. 41 ust. 1 i 2 ustawy o systemie oświaty. Rada Pedagogiczna Centrum wykonuje również zadania określone w art. 50 ust. 2 ustawy o systemie oświaty oraz w Statucie Medycznej Szkoły Policealnej im. prof. Rudolfa Weigla i Policealnej Szkoły Medyczno-Społecznej dla Dorosłych w Jaśle.

§ 9.

1. W Centrum działa samorząd słuchaczy, który tworzą wszyscy uczniowie i słuchacze Centrum.
2. Zasady działania samorządu słuchaczy określa art. 55 ustawy o systemie oświaty.

§ 10.

1. Organy Centrum współdziałają ze sobą w zakresie realizacji zadań statutowych szkoły, wymiany informacji o podejmowanych i planowanych działaniach zgodnie z kompetencjami.
2. Uchwały poszczególnych organów są jawne.
3. Bieżącą wymianę informacji pomiędzy organami Centrum, o podejmowanych działaniach lub decyzjach organizuje dyrektor Centrum.
4. Sprawy sporne pomiędzy organami rozstrzyga dyrektor Centrum. W przypadku, gdy jedną ze stron sporu jest dyrektor, organem rozstrzygającym jest organ prowadzący.

Rozdział 4
Organizacja kształcenia w Centrum

§ 11.

1. Zasady organizacji kształcenia oraz formy działalności dydaktyczno-wychowawczej określa odpowiednio Statut Medycznej Szkoły Policealnej im. prof. Rudolfa Weigla w Jaśle i Statut Policealnej Szkoły Medyczno-Społecznej dla Dorosłych w Jaśle.
2. Centrum może prowadzić również inne zajęcia edukacyjne niż wymienione w ust.1.

§ 12.

1. Terminy rozpoczęcia i zakończenia zajęć dydaktycznych, przerw świątecznych oraz ferii zimowych i letnich określają przepisy w sprawie organizacji roku szkolnego.
2. Szczegółową organizację nauczania, wychowania i opieki w danym roku szkolnym określa arkusz organizacyjny opracowany przez dyrektora Centrum i zatwierdzony przez organ prowadzący.
3. Arkusz organizacyjny opracowuje się na podstawie szkolnych planów nauczania oraz planu finansowego Centrum.
4. W arkuszu organizacji Centrum określa się w szczególności: liczbę pracowników Centrum, w tym pracowników zajmujących stanowiska kierownicze oraz liczbę zajęć edukacyjnych lub konsultacji finansowanych ze środków przydzielonych przez organ prowadzący Centrum oraz liczbę godzin zajęć prowadzonych przez poszczególnych nauczycieli.
5. W arkuszu organizacji Centrum, podaje się, w podziale na stopnie awansu zawodowego, liczbę nauczycieli ubiegających się o wyższy stopień awansu zawodowego, którzy będą mogli przystąpić w danym roku szkolnym do postępowań kwalifikacyjnych lub egzaminacyjnych oraz wskazuje się najbliższe terminy złożenia przez nauczycieli wniosków o podjęcie tych postępowań.
6. Na podstawie zatwierdzonego arkusza organizacji Centrum – dyrektor Centrum z uwzględnieniem zasad ochrony zdrowia i higieny pracy, ustala rozkład zajęć określający organizację zajęć edukacyjnych i konsultacji.

§ 13.

1. Szczegółowe zasady organizacja kształcenia określają odpowiednio Statut Medycznej Szkoły Policealnej im. prof. Rudolfa Weigla w Jaśle i Policealnej Szkoły Medyczno-Społecznej dla Dorosłych w Jaśle.
2. Szczegółowe zasady organizacji praktycznej nauki zawodu określa rozporządzenie Ministra Edukacji Narodowej z dnia 15 grudnia 2010 r. w sprawie praktycznej nauki zawodu (Dz.U. Nr 244, poz. 1626) oraz Statut Medycznej Szkoły Policealnej im. prof. Rudolfa Weigla w Jaśle i Policealnej Szkoły Medyczno-Społecznej dla Dorosłych w Jaśle.
3. Szczegółowe zasady organizowania i prowadzenia kształcenia ustawicznego określa rozporządzenie Ministra Edukacji Narodowej z dnia 11 stycznia 2012 r. w sprawie kształcenia ustawicznego w formach pozaszkolnych (Dz.U. poz. 186, z późn. zm.).

Rozdział 5
Zasady wewnątrzszkolnego systemu oceniania

§ 14.

1. Warunki i sposób oceniania klasyfikowania i promowania uczniów (słuchaczy) oraz przeprowadzania egzaminów określa rozporządzenie Ministra Edukacji Narodowej z dnia 30 kwietnia 2007 r. w sprawie warunków i sposobu oceniania, klasyfikowania i promowania uczniów i słuchaczy oraz przeprowadzania

sprawdzianów i egzaminów w szkołach publicznych (Dz.U. Nr 83, poz. 562, z późn. zm.).

2. Zasady wewnątrzszkolnego systemu oceniania uczniów (słuchaczy) określają odpowiednio Statut Medycznej Szkoły Policealnej im. prof. Rudolfa Weigla w Jaśle i Policealnej Szkoły Medyczno-Społecznej dla Dorosłych w Jaśle.

Rozdział 6
Zasady rekrutacji

§ 15.

Szczegółowe zasady rekrutacji określa ustawa o systemie oświaty oraz odpowiednio Statut Medycznej Szkoły Policealnej im. prof. Rudolfa Weigla w Jaśle i Policealnej Szkoły Medyczno-Społecznej dla Dorosłych w Jaśle.

Rozdział 7
Nauczyciele i inni pracownicy Centrum

§ 16.

1. W Szkole dla Dorosłych zatrudnieni są:
   1) nauczyciele,
   2) pracownicy administracyjni i obsługi.
2. Zasady wynagradzania, warunki pracy, prawa i obowiązki wszystkich pracowników Centrum określają stosowne przepisy.
4. Zakres zadań nauczycieli i innych pracowników, w tym zdań związanych z zapewnieniem bezpieczeństwa uczniów (słuchaczy) określają przepisy szczegółowe oraz odpowiednio Statut Medycznej Szkoły Policealnej im. prof. Rudolfa Weigla w Jaśle i Statut Policealnej Szkoły Medyczno-Społecznej dla Dorosłych w Jaśle.
5. Szczegółowy zakres zadań pracowników administracji i obsługi określa dyrektor Centrum.

§ 17.

Statut Medycznej Szkoły Policealnej im. prof. Rudolfa Weigla w Jaśle i Policealnej Szkoły Medyczno-Społecznej dla Dorosłych w Jaśle określa odpowiednio:
1) prawa i obowiązki uczniów (słuchaczy),
2) rodzaje nagród i kar stosowanych wobec uczniów (słuchaczy) oraz tryb odwoływanie się od kary, przypadki, w których rada pedagogiczna może podjąć uchwałę upoważniającą dyrektora Centrum do skreślenia ucznia (słuchacza) z listy słuchaczy,
3) warunki pobytu w Centrum zapewniające uczniom (słuchaczom) bezpieczeństwo.

§ 18.

1. W Centrum działa biblioteka służąca realizacji zadań edukacyjnych i dydaktyczno-wychowawczych.

2. Szczegółowa organizacja biblioteki i zadania nauczyciela-bibliotekarza określona jest w Statutach Medycznej Szkoły Policealnej im. prof. Rudolfa Weigla w Jaśle i Policealnej Szkoły Medyczno-Społecznej dla Dorosłych w Jaśle.

§ 19.

1. W Centrum funkcjonuje wewnątrzszkolny system poradnictwa i informacji zawodowej, który obejmuje:
   1) rozpoznawanie własnych zasobów osobistych i ich wykorzystywanie w kształtowaniu swojej drogi zawodowej,
   2) kształtowanie postawy zorientowanej na wiedzę i rozwój własnej osobowości,
   3) kreowanie postaw aktywnych przezwyciężających bierność oraz radzenia sobie w sytuacja trudnych,
   4) doradztwo w zakresie odnalezienia się na rynku pracy,
   5) pomoc w planowaniu kariery edukacyjno-zawodowej,
2. Centrum współpracuje w zakresie doradztwa z instytucjami kompetentnymi w zakresie kształtowania kariery zawodowej.
3. Doradztwo może mieć formę:
   1) indywidualnych rozmów z słuchaczami,
   2) szkoleń, prelekcji, warsztatów i innych.

§ 20.

1. Centrum używa pieczęci urzędowych, tablic i innych pieczęci zgodnie z odrębnymi przepisami.
2. Centrum może posiadać własny sztandar, godło oraz ceremoniał szkolny.
3. Na świadectwach i innych dokumentach wydawanych przez Centrum używa się nazwy: odpowiednio Medyczno-Społeczne Centrum Kształcenia Zawodowego i Ustawicznego w Jaśle – Medyczna Szkoła Policealna im. prof. Rudolfa Weigla w Jaśle lub Medyczno-Społeczne Centrum Kształcenia Zawodowego i Ustawicznego w Jaśle - Policealna Szkoła Medyczno-Społeczna dla Dorosłych w Jaśle.
4. Centrum jest jednostką budżetową.
5. Centrum może pozyskiwać środki finansowe na działalność statutową zgodnie z odrębnymi przepisami.
6. Zasady prowadzenia przez Centrum gospodarki finansowej i materiałowej określają odrębne przepisy.
7. Centrum prowadzi i przechowuje dokumentację zgodnie z odrębnymi przepisami.

§ 21.

Zmiany w Statucie uchwala rada pedagogiczna Centrum.

§ 22.

Statut wchodzi w życie z dniem 1 września 2014 r.

wróć

PROJEKT

UCHWAŁA NR .....
SEJMIKU WOJEWÓDZTWA PODKARPACKIEGO

z dnia .....

w sprawie utworzenia Policealnej Szkoły Medyczno-Społecznej dla Dorosłych w Stalowej Woli

Na podstawie art. 18 pkt 19 lit. f ustawy z dnia 5 czerwca 1998 r. o samorządzie województwa (Dz.U. z 2013 r. poz. 596, z późn. zm.), art. 5 ust. 6, art. 5c pkt 1, art. 58 ust. 1 i 6, art. 60 ust. 1 ustawy z dnia 7 września 1991 r. o systemie oświaty (Dz.U. z 2004 r. Nr 256, poz. 2572, z późn. zm.) oraz art. 12 ust. 1 pkt 2 ustawy z dnia 27 sierpnia 2009 r. o finansach publicznych (Dz.U. z 2013 r. poz. 855, z późn. zm.),

Sejmik Województwa Podkarpackiego
uchwala, co następuje:

§ 1.

1. Tworzy się z dniem 1 września 2014 r. Policealną Szkołę Medyczno-Społeczną dla Dorosłych w Stalowej Woli.
2. Siedzibą Policealnej Szkoły Medyczno-Społecznej dla Dorosłych w Stalowej Woli jest Stalowa Wola, ul. Staszica 5.
3. Policealna Szkoła Medyczno-Społeczna dla Dorosłych w Stalowej Woli działa w formie jednostki budżetowej.

§ 2.

1. Akt założycielski Policealnej Szkoły Medyczno-Społecznej dla Dorosłych w Stalowej Woli stanowi załącznik nr 1 do uchwały.
2. Statut Policealnej Szkoły Medyczno-Społecznej dla Dorosłych w Stalowej Woli stanowi załącznik nr 2 do uchwały.

§ 3.

Wykonanie uchwały powierza się Zarządowi Województwa Podkarpackiego.

§ 4.

Uchwała wchodzi w życie z dniem podjęcia.

wróć

UZASADNIENIE

Utworzenie Policealnej Szkoły Medyczno-Społecznej dla Dorosłych w Stalowej Woli stanowi uzupełnienie i wzbogacenie oferty edukacyjnej województwa podkarpackiego. Będzie to szkoła publiczna o charakterze regionalnym kształcąca w zawodach medycznych, społecznych i pokrewnych w formach stacjonarnych i zaocznych.

Utworzenie takiej szkoły umożliwi osobom dorosłym uzyskanie nowych kompetencji w zawodach medycznych i społecznych. Jest to zgodne ze strategią uczenia się przez całe życie.

Utworzenie Policealnej Szkoły Medyczno-Społecznej dla Dorosłych wpłynie na poszerzenie możliwości rozwojowych istniejącej i prowadzonej przez Samorząd Województwa Podkarpackiego Medycznej Szkoły Policealnej w Stalowej Woli

Policealna Szkoła Medyczno-Społeczna dla Dorosłych zostanie połączona z Medyczną Szkołą Policealną w Stalowej Woli w zespół pn. Medyczno-Społeczne Centrum Kształcenia Zawodowego i Ustawicznego w Stalowej Woli i nie spowoduje to dodatkowych skutków finansowych dla budżetu Województwa.

wróć

Załącznik nr 1
do uchwały nr .....
Sejmiku Województwa Podkarpackiego
z dnia .....

AKT ZAŁOŻYCIELSKI

Na podstawie art. 18 pkt 19 lit. f ustawy z dnia 5 czerwca 1998 r. o samorządzie województwa (Dz.U. z 2013 r. poz. 596, z późn. zm.), art. 5 ust. 6, art. 5c pkt 1, art. 58 ust. 1 i 6, art. 60 ust. 1 ustawy z dnia 7 września 1991 r. o systemie oświaty (Dz.U. z 2004 r. Nr 256, poz. 2572, z późn. zm.) oraz art. 12 ust. 1 kpkt 2 ustawy z dnia 27 sierpnia 2009 r. o finansach publicznych (Dz.U. Nr 157, poz. 1240, z późn. zm) tworzy się **Policealną Szkołę Medyczno-Społeczną dla Dorosłych w Stalowej Woli**

1. Nazwa: Policealna Szkoła Medyczno-Społeczna dla Dorosłych w Stalowej Woli
2. Typ: Szkoła ponadgimnazjalna.
3. Siedzibą Policealnej Szkoły Medyczno-Społecznej dla Dorosłych w Stalowej Woli jest Stalowa Wola, ul. Staszica 5.
4. Organem prowadzącym Policealną Szkołę Medyczno-Społeczną dla Dorosłych w Stalowej Woli jest Samorząd Województwa Podkarpackiego.
5. Organem sprawującym nadzór pedagogiczny nad Policealną Szkołą Medyczno-Społeczną dla Dorosłych w Stalowej Woli jest Podkarpacki Kurator Oświaty.

Załącznik nr 2 do uchwały .....
Sejmiku Województwa Podkarpackiego
z dnia .....

STATUT
Policealnej Szkoły Medyczno-Społecznej dla Dorosłych w Stalowej Woli

Rozdział 1
Przepisy wstępne

§ 1.

Policealna Szkoła Medyczno-Społeczna dla Dorosłych w Stalowej Woli zwana dalej „Szkołą dla Dorosłych" jest publiczną szkołą policealną dla dorosłych w rozumieniu ustawy z dnia 7 września 1991 r. o systemie oświaty (Dz.U. z 2004 r. Nr 256, poz. 2572, z późn. zm.) o charakterze regionalnym, kształcącą w zawodach medycznych, społecznych i pokrewnych w formie stacjonarnej i zaocznej.

§ 2.

1. Siedzibą Szkoły dla Dorosłych jest Stalowa Wola, ul. Staszica 5.
2. Organem prowadzącym Szkołę dla Dorosłych w Stalowej Woli jest Samorząd Województwa Podkarpackiego.
3. Organem sprawującym nadzór pedagogiczny nad Szkołą dla Dorosłych jest Podkarpacki Kurator Oświaty.

§ 3.

1. Szkoła dla Dorosłych kształci:
   1) w systemie stacjonarnym w zawodach:
      a) Opiekun osoby starszej,
      b) Higienistka stomatologiczna,
      c) Opiekuna dziecięca,
      d) Technik usług kosmetycznych.
   2) w formie zaocznej w zawodach:
      a) Technik usług kosmetycznych,
      b) Opiekun medyczny,
      c) Opiekunka środowiskowa,
      d) Asystent osoby niepełnosprawnej.

2. Szkoła dla Dorosłych może prowadzić kwalifikacyjne kursy zawodowe w zakresie zawodów, w których kształci.

Rozdział 2
Cele i zadania Szkoły dla Dorosłych

§ 4.

Celem Szkoły dla Dorosłych jest realizacja zadań dydaktycznych, wychowawczych i opiekuńczych, a w szczególności:
1) przygotowanie słuchaczy do wykonywania zawodu na wysokim poziomie,
2) zapewnienie osobom dorosłym zdobycie lub zmianę kwalifikacji zawodowych i specjalistycznych,
3) zapewnienie słuchaczom pełnego i wszechstronnego rozwoju intelektualnego, etyczno-moralnego, emocjonalnego i fizycznego, zgodnie z potrzebami i możliwościami psychofizycznymi, w warunkach poszanowania godności osobistej oraz wolności światopoglądowej i wyznaniowej,
4) wychowanie słuchaczy na świadomych, twórczych, odpowiedzialnych i wrażliwych na potrzeby drugiego człowieka,
5) kształtowanie umiejętności, które pomogą absolwentowi w świadomym wyborze dalszej ścieżki edukacyjnej i kreowania własnej kariery zawodowej,
6) realizowanie innych zadań wynikających z przepisów szczególnych, w tym spraw z zakresu obrony, ochrony i obrony cywilnej oraz informacji niejawnych.

Rozdział 3
Organy Szkoły dla Dorosłych i ich kompetencje

Dyrektor Szkoły

§ 5.

1. Organami Szkoły dla Dorosłych są:
   1) dyrektor,
   2) rada pedagogiczna,
   3) samorząd słuchaczy.
2. Organy Szkoły dla Dorosłych działają i podejmują decyzję w granicach swych kompetencji określonych w ustawie o systemie oświaty i przepisach wykonawczych wydanych na jej podstawie oraz w statucie.
3. Rada pedagogiczna, realizując zadania Szkoły dla Dorosłych, uwzględnia opinie samorządu słuchaczy w sprawach określonych w art. 55 ustawy o systemie oświaty.

§ 6.

1. Szkołą dla Dorosłych kieruje dyrektor, który w szczególności:
   1) reprezentuje ją na zewnątrz,
   2) sprawuje nadzór pedagogiczny, z zastrzeżeniem art. 36 ust. 2 ustawy o systemie oświaty,
   3) realizuje uchwały rady pedagogicznej podjęte w ramach ich kompetencji stanowiących,
   4) dysponuje środkami określonymi w planie finansowym Szkoły dla Dorosłych zaopiniowanym przez radę pedagogiczną i ponosi odpowiedzialność za ich

prawidłowe wykorzystanie, a także może organizować administracyjną, finansową i gospodarczą obsługę szkoły,
5) zapewnia bezpieczeństwo słuchaczom i nauczycielom w czasie zajęć organizowanych przez szkołę dla dorosłych,
6) dokonuje oceny pracy nauczycieli,
7) wspomaga rozwój zawodowy nauczycieli,
8) inspiruje nauczycieli do podejmowania innowacji pedagogicznych,
9) współdziała ze szkołami wyższymi w organizacji praktyk nauczycielskich,
10) dopuszcza do użytku programy nauczania i odpowiada za uwzględnienie w nich całości podstawy programowej kształcenia w poszczególnych zawodach,
11) organizuje i odpowiada za przebieg egzaminów przeprowadzanych w Szkole dla Dorosłych, w tym egzaminów potwierdzających kwalifikacje zawodowe,
12) stwarza warunki do działania w szkole wolontariuszy, stowarzyszeń i innych organizacji, których celem jest działalność wychowawcza,
13) dyrektor Szkoły dla Dorosłych może, w drodze decyzji skreślić słuchacza z listy słuchaczy w przypadkach określonych w statucie szkoły; skreślenie następuje na podstawie uchwały rady pedagogicznej po zasięgnięciu opinii samorządu słuchaczy,
14) dyrektor jest kierownikiem zakładu pracy dla zatrudnionych w szkole nauczycieli i pracowników nie będących nauczycielami.

2. Dyrektor w szczególności decyduje w sprawach:
   1) zatrudniania i zwalniania nauczycieli oraz innych pracowników Szkoły dla Dorosłych,
   2) przyznawania nagród oraz wymierzania kar porządkowych nauczycielom i innym pracownikom Szkoły dla Dorosłych,
   3) występowania z wnioskami, po zasięgnięciu opinii rady pedagogicznej w sprawach odznaczeń, nagród i innych wyróżnień dla nauczycieli oraz pozostałych pracowników Szkoły dla Dorosłych.
3. Dyrektor Szkoły dla Dorosłych w wykonywaniu swoich zadań współpracuje z radą pedagogiczną i samorządem słuchaczy.
4. Dyrektor Szkoły dla Dorosłych w porozumieniu z organem prowadzącym ustala zawody, w których kształci Szkoła, po zasięgnięciu opinii wojewódzkiej i powiatowej rady zatrudnienia co do zgodności z potrzebami rynku pracy.
5. Dyrektor przedstawia radzie pedagogicznej, nie rzadziej niż dwa razy w roku szkolnym, ogólne wnioski wynikające ze sprawowanego nadzoru pedagogicznego oraz informacje o działalności Szkoły dla Dorosłych.
6. Dyrektor szkoły może tworzyć zespoły wychowawcze, przedmiotowe lub inne zespoły problemowo – zadaniowe. Pracą zespołu kieruje przewodniczący powołany przez dyrektora Szkoły dla Dorosłych.
7. Dyrektor Szkoły dla Dorosłych wykonuje również zadania wynikających z przepisów szczególnych.

Rada pedagogiczna

§ 7.

1. Skład oraz zasady działania rady pedagogicznej określa art. 40 ustawy o systemie oświaty.

2. Kompetencje stanowiące oraz opiniujące rady pedagogicznej określa art. 41 ust. 1 i 2 ustawy o systemie oświaty. Rada pedagogiczna wykonuje również zadania określone w art. 50 ust. 2 ustawy o systemie oświaty.
3. Do kompetencji stanowiących rady pedagogicznej należy:
   1) zatwierdzenie planów pracy Szkoły,
   2) podejmowanie uchwał w sprawie wyników klasyfikacji, promocji słuchaczy,
   3) podejmowanie uchwał w sprawie innowacji i eksperymentów pedagogicznych w Szkole dla Dorosłych,
   4) podejmowanie uchwał w sprawie uchwalania zmian w statucie Szkoły dla Dorosłych,
   5) ustalenie organizacji doskonalenia zawodowego nauczycieli Szkoły dla Dorosłych,
   6) podejmowanie uchwał w sprawie skreślenia z listy słuchaczy.
4. Rada pedagogiczna opiniuje w szczególności:
   1) programy nauczania, organizację pracy Szkoły dla Dorosłych, w tym zwłaszcza tygodniowego rozkładu zajęć edukacyjnych oraz organizację kwalifikacyjnych kursów zawodowych,
   2) projekt planu finansowego Szkoły dla Dorosłych,
   3) wnioski dyrektora o przyznanie nauczycielom odznaczeń, nagród i innych wyróżnień,
   4) propozycje dyrektora Szkoły dla Dorosłych w sprawach przydziału nauczycielom stałych prac i zajęć w ramach wynagrodzenia zasadniczego oraz dodatkowo płatnych zajęć dydaktycznych, wychowawczych i opiekuńczych.
5. Dyrektor Szkoły dla Dorosłych wstrzymuje wykonanie uchwał niezgodnych z przepisami prawa. O wstrzymaniu wykonania uchwały dyrektor niezwłocznie powiadamia organ prowadzący szkołę dla dorosłych oraz organ sprawujący nadzór pedagogiczny.
6. Rada pedagogiczna ustala regulamin swojej działalności. Zebrania rady pedagogicznej są protokołowane.

Samorząd Słuchaczy

§ 8.

1. W Szkole dla Dorosłych działa samorząd słuchaczy.
2. Zasady wybierania i działania samorządu określa regulamin uchwalony przez ogół słuchaczy.
3. Regulamin samorządu nie może być sprzeczny ze statutem Szkoły dla Dorosłych.
4. Organy samorządu są jedynymi reprezentantami ogółu słuchaczy Szkoły dla Dorosłych.
5. Samorząd może przedstawić radzie pedagogicznej oraz dyrektorowi wnioski i opinie we wszystkich sprawach Szkoły dla Dorosłych, w szczególności dotyczących podstawowych praw słuchacza takich jak:
   1) prawo do zapoznania się z programem nauczania, z jego treścią, celem i stawianymi wymaganiami,
   2) prawo do jawnej i umotywowanej oceny postępów w nauce,
   3) prawo do organizacji życia Szkoły dla Dorosłych,
   4) prawo do redagowania i wydawania gazety szkolnej,

5) prawo organizowania działalności kulturowej oświatowej, sportowej oraz rozrywkowej,
6) prawo wyboru nauczyciela pełniącego rolę opiekuna samorządu.

6. Samorząd w celu wspierania działalności statutowej Szkoły dla Dorosłych, może gromadzić fundusze z dobrowolnych składek i innych źródeł.

§ 9.

1. Organy Szkoły dla Dorosłych współdziałają ze sobą w zakresie realizacji zadań statutowych szkoły, wymiany informacji o podejmowanych i planowanych działaniach zgodnie z kompetencjami.
2. Uchwały poszczególnych organów są jawne.
3. Bieżącą wymianę informacji pomiędzy organami Szkoły dla Dorosłych, o podejmowanych działaniach lub decyzjach organizuje Dyrektor Szkoły dla Dorosłych.
4. Sprawy sporne pomiędzy organami rozstrzyga Dyrektor Szkoły dla Dorosłych. W przypadku, gdy jedną ze stron sporu jest Dyrektor, organem rozstrzygającym jest organ prowadzący.

Rozdział 4
Organizacja kształcenia w Szkole dla Dorosłych

§ 10.

1. Podstawowymi formami działalności dydaktyczno-wychowawczej Szkoły dla Dorosłych są:
   1) obowiązkowe zajęcia edukacyjne,
   2) praktyczna nauka zawodu,
   3) zajęcia prowadzone w ramach kwalifikacyjnych kursów zawodowych.
2. Szkoła dla Dorosłych może prowadzić również inne zajęcia edukacyjne niż wymienione w ust.1.

§ 11.

1. Terminy rozpoczęcia i zakończenia zajęć dydaktycznych, przerw świątecznych oraz ferii zimowych i letnich określają przepisy w sprawie organizacji roku szkolnego.
2. Szczegółową organizację nauczania, wychowania i opieki w danym roku szkolnym określa arkusz organizacyjny opracowany przez dyrektora i zatwierdzony przez organ prowadzący.
3. Arkusz organizacyjny opracowuje się na podstawie szkolnego planu nauczania oraz planu finansowego Szkoły dla Dorosłych.
4. W arkuszu organizacji szkoły określa się: liczbę pracowników szkoły, w tym pracowników zajmujących stanowiska kierownicze oraz ogólną liczbę zajęć edukacyjnych lub konsultacji finansowanych ze środków przydzielonych przez organ prowadzący szkołę.
5. W arkuszu organizacji szkoły podaje się, w podziale na stopnie awansu zawodowego, liczbę nauczycieli ubiegających się o wyższy stopień awansu zawodowego, którzy będą mogli przystąpić w danym roku szkolnym do

postępowań kwalifikacyjnych lub egzaminacyjnych oraz wskazuje się najbliższe terminy złożenia przez nauczycieli wniosków o podjęcie tych postępowań.

6. Na podstawie zatwierdzonego arkusza organizacji szkoły dyrektor z uwzględnieniem zasad ochrony zdrowia i higieny pracy, ustala rozkład zajęć określający organizację zajęć edukacyjnych i konsultacji.

§ 12.

1. W celu zapewnienia odpowiednich warunków nauki i bezpieczeństwa słuchaczy, oddziały mogą być podzielone na grupy, zgodnie z zasadami wynikającymi z warunków realizacji programów nauczania i zasad organizacji pracy szkół i placówek, dla których organem prowadzącym jest Samorząd Województwa Podkarpackiego.
2. Podstawową jednostką organizacyjną w Szkole dla Dorosłych jest oddział.
3. Oddziałem opiekuje się wskazany przez dyrektora nauczyciel -opiekun oddziału.
4. Zajęcia edukacyjne stanowiące realizację podstaw programowych dla poszczególnych zawodów są organizowane w oddziałach.
5. W Szkole dla Dorosłych mogą być organizowane nadobowiązkowe zajęcia pozalekcyjne w wymiarze ustalonym przez dyrektora, stosownie do posiadanych środków finansowych.
6. Zajęcia dydaktyczne w roku szkolnym dzielą się na dwa semestry.
7. Godzina zajęć lekcyjnych i konsultacji trwa 45 minut, a godzina praktycznej nauki zawodu trwa 55 minut. Dopuszcza się, w uzasadnionych przypadkach możliwość łączenia zajęć edukacyjnych i konsultacji w bloki, nie dłuższe jednak niż czas trwania pięciu jednostek zajęć edukacyjnych.
8. Szkoła może przyjmować studentów szkół wyższych kształcących nauczycieli na praktyki pedagogiczne i zawodowe na podstawie pisemnego porozumienia zawartego między dyrektorem lub za jego zgodą oraz poszczególnymi nauczycielami a szkołą wyższą.
9. Zajęcia ze słuchaczami w formie stacjonarnej odbywają się przez trzy lub cztery dni w tygodniu.
10. Zajęcia ze słuchaczami uczącymi się w formie zaocznej odbywają się we wszystkich semestrach przez dwa dni – sobota i niedziela lub piątek popołudniu i sobota, co najmniej co dwa tygodnie według rozkładu zajęć opracowanego na podstawie planu nauczania poszczególnych kierunków kształcenia.
11. W Szkole dla Dorosłych kształcącej w formie zaocznej:
    1) konsultacje zbiorowe dla słuchaczy odbywają się we wszystkich semestrach co dwa tygodnia przez dwa dni,
    2) dopuszcza się możliwość organizacji konsultacji indywidualnych w wymiarze 20% ogólnej liczby godzin zajęć w semestrze,
    3) organizuje się dwie konferencje instruktażowe w czasie jednego semestru: pierwszą – wprowadzającą do pracy w semestrze i drugą – przedegzaminacyjną.
12. W uzasadnionych przypadkach dopuszcza się prowadzenie zajęć edukacyjnych w innym wymiarze, nie dłuższym jednak niż 60 minut, zachowując ogólny tygodniowy czas zajęć ustalony w tygodniowym rozkładzie zajęć.

§ 13.

Do realizacji celów statutowych Szkoła dla Dorosłych posiada odpowiednie pomieszczenia.

§ 14.

1. Zajęcia edukacyjne w Szkole dla Dorosłych prowadzone są w salach dydaktycznych.
2. Liczba oraz rodzaj stanowisk dostosowana jest do specyfiki pracowni oraz rodzaju kształconych umiejętności.
3. W każdej pracowni znajduje się regulamin oraz spis inwentarza.
4. Pracownią opiekuje się i za nią odpowiada nauczyciel wyznaczony przez dyrektora.
5. Słuchacze na zajęciach pozostają pod stałą opieką i nadzorem nauczyciela prowadzącego zajęcia.
6. Nauczyciel prowadzący zajęcia zapoznaje słuchaczy z regulaminem pracowni, instrukcjami obsługi urządzeń i sprzętu.
7. Zajęcia odbywają się w grupach zgodnie z planem zajęć. Liczba słuchaczy w grupie zależy od specyfiki kształcenia oraz ilości stanowisk.
8. Imiennego przydziału słuchaczy do grup dokonuje nauczyciel – opiekun roku.
9. Słuchacze mogą przebywać w pracowni wyłącznie w obecności nauczyciela lub za jego zgodą.
10. Zabrania się korzystania z pracowni osobom postronnym.
11. Słuchacz jest zobowiązany do utrzymania porządku w pracowni, na stanowisku pracy oraz do przestrzegania regulaminów i przepisów bhp i ppoż.

§ 15.

Oprócz zajęć prowadzonych w budynku Szkoły dla Dorosłych, mogą być realizowane zajęcia także w innych obiektach na podstawie zawieranych przez dyrektora umów lub porozumień.

Rozdział 5
Organizacja praktycznej nauki zawodu

§ 16.

1. Szkoła dla Dorosłych organizuje praktyczną naukę zawodu w formie zajęć praktycznych i praktyk zawodowych zgodnie ze szkolnym planem nauczania, przepisami określającymi warunki i zasady organizacji oraz warunki bezpieczeństwa i higieny pracy.
2. Warunki i tryb organizowania praktycznej nauki zawodu określa rozporządzenie Ministra Edukacji Narodowej z dnia 15 grudnia 2010 r. w sprawie praktycznej nauki zawodu (Dz.U. Nr 244, poz. 1626).
3. Praktyczna nauka zawodu może odbywać się w warsztatach szkolnych, pracowniach szkolnych i u pracodawców.

4. Zajęcia praktyczne organizowane są dla słuchaczy, w celu opanowania przez nich umiejętności zawodowych, niezbędnych do podjęcia pracy w danym zawodzie.
5. Praktyki zawodowe organizowane są dla słuchaczy, w celu zastosowania i pogłębiania zdobytej wiedzy i umiejętności zawodowych w rzeczywistych, naturalnych warunkach pracy.
6. Praktyki zawodowe mogą być organizowane w czasie całego roku szkolnego, a także w okresie ferii letnich.
7. W przypadku organizowania praktyk zawodowych w okresie ferii letnich odpowiedniemu skróceniu ulega czas zajęć dydaktyczno-wychowawczych dla słuchaczy odbywających te praktyki.
8. Zakres wiadomości i umiejętności nabytych przez słuchaczy na zajęciach praktycznych i praktykach zawodowych oraz wymiar godzin tych zajęć i praktyk określa podstawa programowa dla danego zawodu.
9. Praktyczna nauka zawodu może być organizowana w systemie zmianowym nie dłużej jednak niż 12 godzin.
10. Dyrektor nadzoruje realizację programu praktycznej nauki zawodu i współpracuje z podmiotami przyjmującymi słuchaczy na zajęcia praktyczne i praktykę zawodową.
11. Szkoła dla Dorosłych zwraca słuchaczom odbywającym praktyczną naukę zawodu w miejscowościach poza ich miejscem zamieszkania i poza siedzibą szkoły, mającym możliwość codziennego powrotu do miejsca zamieszkania lub siedziby szkoły, równowartość kosztów przejazdu środkami komunikacji publicznej, z uwzględnieniem ulg przysługującym słuchaczom.
12. Praktyczna nauka zawodu prowadzona jest indywidualnie lub w grupach. Liczba słuchaczy w grupie powinna umożliwiać realizację programu nauczania dla danego zawodu i uwzględniać specyfikę nauczane zawodu, przepisy bezpieczeństwa i higieny pracy, a także warunki lokalowe i techniczne w miejscu odbywania praktycznej nauki zawodu.
13. Za organizację i nadzór nad zajęciami praktycznymi i praktyką zawodową bezpośrednio odpowiedzialny jest kierownik szkolenia praktycznego i nauczyciel prowadzący zajęcia, instruktor praktycznej nauki zawodu i opiekun praktyk.
14. Słuchaczy obowiązuje regulamin zajęć praktycznych i praktyk zawodowych.

Rozdział 6
Wewnątrzszkolny system oceniania słuchaczy w Szkole dla Dorosłych

§ 17.

1. Warunki i sposób oceniania, klasyfikowania i słuchaczy oraz przeprowadzania egzaminów określa rozporządzenie Ministra Edukacji Narodowej z dnia 30 kwietnia 2007 r. (Dz.U. Nr 83, poz. 562, z późn. zm.).
2. Ocenianiu podlegają osiągnięcia edukacyjne słuchacza.
3. Ocenianie osiągnięć edukacyjnych słuchacza polega na rozpoznawaniu przez nauczycieli poziomu i postępów w opanowaniu przez słuchacza wiadomości i umiejętności w stosunku do wymagań edukacyjnych wynikających z podstawy programowej, określonej w odrębnych przepisach i realizowanych programów nauczania uwzględniających tę podstawę.

§ 18.

1. Ocenianie osiągnięć edukacyjnych słuchacza odbywa się w ramach oceniania wewnątrzszkolnego.
2. Ocenianie wewnątrzszkolne ma na celu:
   1) informowanie słuchacza o poziomie jego osiągnięć edukacyjnych oraz o postępach w tym zakresie,
   2) udzielanie słuchaczowi pomocy w samodzielnym planowaniu swojego rozwoju,
   3) motywowanie słuchacza do dalszych postępów w nauce,
   4) dostarczenie nauczycielom informacji o postępach, trudnościach w nauce oraz specjalnych uzdolnieniach słuchacza,
   5) umożliwienie nauczycielom doskonalenia organizacji i metod pracy dydaktyczno-wychowawczej.
   6) Ocenianie wewnątrzszkolne obejmuje:
   7) formułowanie przez nauczycieli wymagań edukacyjnych niezbędnych do uzyskania poszczególnych semestralnych i rocznych ocen klasyfikacyjnych z obowiązkowych i dodatkowych zajęć edukacyjnych,
   8) ocenianie bieżące i ustalanie semestralnych ocen klasyfikacyjnych z obowiązkowych i dodatkowych zajęć edukacyjnych odbywa się według skali i w formie określonej w § 21 ust. 1,
   9) przeprowadzanie egzaminów klasyfikacyjnych,
   10) ustalanie rocznych (semestralnych) ocen klasyfikacyjnych z obowiązkowych i dodatkowych zajęć edukacyjnych według skali, o której mowa w § 21 ust. 1,
   11) ustalanie warunków i trybu uzyskania wyższych niż przewidywane rocznych (semestralnych) ocen klasyfikacyjnych z obowiązkowych i dodatkowych zajęć edukacyjnych.

§ 19.

Nauczyciele na początku każdego roku szkolnego informują słuchaczy o:
1) wymaganiach edukacyjnych niezbędnych do uzyskania poszczególnych semestralnych i rocznych ocen klasyfikacyjnych z obowiązkowych i dodatkowych zajęć edukacyjnych, wynikających z realizowanego przez siebie programu nauczania,
2) sposobach sprawdzania osiągnięć edukacyjnych słuchaczy.

§ 20.

1. Oceny są jawne dla słuchacza.
2. Na wniosek słuchacza nauczyciel uzasadnia ustnie ustaloną ocenę.
3. Na wniosek słuchacza sprawdzone i ocenione pisemne prace kontrolne oraz inna dokumentacja dotycząca oceniania słuchacza są udostępniane do wglądu słuchaczowi.

§ 21.

1. Oceny bieżące, semestralne oraz roczne semestralne oceny klasyfikacyjne z zajęć edukacyjnych ustala się w stopniach według następującej skali:
   1) stopień celujący – 6,

2) stopień bardzo dobry – 5,
3) stopień dobry – 4,
4) stopień dostateczny – 3,
5) stopień dopuszczający – 2,
6) stopień niedostateczny – 1.

2. Ustala się następujące kryteria uzyskania poszczególnych ocen, oparte na obowiązujących podstawach programowych:
   1) celujący – treści programowe wyspecjalizowane ponad potrzeby głównego kierunku nauki, umiejętności zawodowe o wysokim stopniu samodzielności i sprawności działania w zmienionych warunkach, uczeń wykorzystuje nowoczesne techniki zawodowe,
   2) bardzo dobry - słuchacz posiada pełny zakres wiedzy i umiejętności określony programem nauczania, sprawnie posługuje się zdobytymi umiejętnościami w rozwiązywaniu nowych zadań i problemów, samodzielnie rozwiązuje problemy teoretyczne i praktyczne,
   3) dobry - słuchacz opanował zakres wiedzy i umiejętności określony programem nauczania oraz poprawnie, samodzielnie rozwiązuje typowe zadania teoretyczne i praktyczne,
   4) dostateczny - słuchacz opanował podstawowe treści programowe w zakresie umożliwiającym postępy w dalszym uczeniu się oraz rozwiązuje typowe zadania o średnim stopniu trudności, czasem przy pomocy nauczyciela,
   5) dopuszczający – słuchacz opanował treści zawarte w podstawie programowej, a braki nieprzekreślają możliwości dalszego rozwoju; rozwiązuje samodzielnie zadania proste, a przy pomocy nauczyciela, zadania o większym stopniu trudności;
   6) niedostateczny - słuchacz posiada zbyt małą wiedzę i umiejętności wynikające z podstawy programowej, co uniemożliwia wykonanie najprostszych zadań.
3. Za ocenę pozytywną uznaje się stopnie: celujący, bardzo dobry, dobry, dostateczny i dopuszczający. Negatywną oceną jest stopień niedostateczny.
4. Oceny klasyfikacyjne z zajęć edukacyjnych według skali, o której mowa w ust. 1 ustala się po każdym semestrze. Oceny klasyfikacyjne z obowiązkowych zajęć edukacyjnych stanowią podstawę do promowania słuchacza na semestr programowo wyższy lub ukończenia przez niego szkoły.
5. Słuchacz jest promowany po każdym semestrze.
6. W Szkole dla Dorosłych zachowania nie ocenia się.

§ 22.

1. Podstawą klasyfikowania słuchacza są egzaminy semestralne przeprowadzane z poszczególnych obowiązkowych zajęć edukacyjnych, określonych w szkolnym planie nauczania.
2. Do egzaminu semestralnego w dopuszcza się słuchacza kształcącego się w formie stacjonarnej, który uczęszczał na poszczególne obowiązkowe zajęcia edukacyjne, przewidziane w szkolnym planie nauczania, w wymiarze co najmniej 50% czasu przeznaczonego na każde z tych zajęć, oraz uzyskał z tych zajęć ocenę pozytywną.
3. W przypadku gdy słuchacz otrzymał ocenę negatywną z obowiązkowych zajęć edukacyjnych, jest obowiązany wykonać, w terminie określonym przez nauczyciela prowadzącego dane zajęcia edukacyjne, pracę kontrolną. Warunkiem dopuszczenia do egzaminu semestralnego jest uzyskanie z pracy kontrolnej

oceny pozytywnej. W przypadku zajęć z zakresu kształcenia zawodowego praktycznego praca kontrolna ma formę zadania praktycznego.

4. Do egzaminu semestralnego dopuszcza się słuchacza kształcącego się w formie zaocznej, który uczęszczał na poszczególne obowiązkowe konsultacje, przewidziane w szkolnym planie nauczania, w wymiarze co najmniej 50% czasu przeznaczonego na każde z tych konsultacji, oraz uzyskał z wymaganych ćwiczeń i prac kontrolnych.
5. W przypadku gdy słuchacz otrzymał ocenę negatywną z pracy kontrolnej, jest obowiązany wykonać, w terminie określonym przez nauczyciela prowadzącego odpowiednio konsultacje, drugą pracę kontrolną. Warunkiem dopuszczenia do egzaminu semestralnego jest uzyskanie z pracy kontrolnej oceny pozytywnej. W przypadku zajęć z zakresu kształcenia zawodowego praktycznego praca kontrolna ma formę zadania praktycznego.

§ 23.

1. Egzamin semestralny zdaje się w formie ustnej, z zastrzeżeniem § 25.
2. Oceny ustala się według skali, o której mowa w § 21 ust. 1.
3. Egzamin semestralny z zajęć praktycznych ma formę zadania praktycznego.

§ 24.

1. Słuchacz, który z przyczyn usprawiedliwionych nie przystąpił do egzaminu semestralnego w wyznaczonym terminie, zdaje ten egzamin w terminie dodatkowym, wyznaczonym przez dyrektora Szkoły dla Dorosłych.
2. Termin dodatkowy wyznacza się po zakończeniu semestru jesiennego nie później niż do końca lutego lub po zakończeniu semestru wiosennego nie później niż do dnia 31 sierpnia.

§ 25.

1. Słuchacz zdaje w każdym semestrze egzaminy semestralne, w formie pisemnej, z dwóch przedmiotów zawodowych podstawowych dla zawodu, w którym się kształci.
2. Wyboru przedmiotów zawodowych, o których mowa w ust. 1 dokonuje rada pedagogiczna. Decyzję w tej sprawie podaje się do wiadomości słuchaczy na pierwszych zajęciach w każdym semestrze.

§ 26.

1. Słuchacz, który nie spełnił warunków określonych odpowiednio w § 22 ust. 2 – 5 nie otrzymuje promocji na semestr programowo wyższy i zostaje skreślony z listy słuchaczy.
2. Słuchacz, który nie zdał egzaminu poprawkowego, o którym mowa w § 29, nie otrzymuje promocji na semestr programowo wyższy i zostaje skreślony z listy słuchaczy.
3. Dyrektor Szkoły dla Dorosłych może wyrazić zgodę na powtórzenie semestru na pisemny wniosek słuchacza uzasadniony sytuacją życiową lub zdrowotną słuchacza, złożony w terminie 7 dni od dnia zakończenia zajęć dydaktycznych.
4. Słuchacz może powtarzać semestr jeden raz w okresie kształcenia w danej szkole. W wyjątkowych przypadkach dyrektor Szkoły dla Dorosłych po

zasięgnięciu opinii Rady Pedagogicznej może wyrazić zgodę na powtórzenie semestru po raz drugi w okresie kształcenia w danej Szkole dla Dorosłych.

§ 27.

1. Słuchacz może być zwolniony z części ustnej egzaminu semestralnego, o którym mowa w § 23 ust. 1, jeżeli z części pisemnej tego egzaminu otrzymał ocenę co najmniej bardzo dobrą oraz w ciągu semestru był aktywny na zajęciach i uzyskał oceny pozytywne.
2. Zwolnienie, o którym mowa w ust. 1, jest równoznaczne ze zdaniem egzaminu semestralnego i uzyskaniem z danych zajęć edukacyjnych semestralnej oceny klasyfikacyjnej zgodnej z oceną uzyskaną z części pisemnej egzaminu semestralnego.

§ 28.

Terminy egzaminów semestralnych podaje się do wiadomości słuchaczy, co najmniej na dwa tygodnie przed terminem egzaminu.

§ 29.

1. Słuchacz może zdawać egzamin poprawkowy w przypadku uzyskania niedostatecznej oceny z jednego albo dwóch egzaminów semestralnych. Przepisy § 23 stosuje się odpowiednio.
2. Egzaminy poprawkowe są przeprowadzane po każdym semestrze.
3. Egzamin poprawkowy przeprowadza nauczyciel prowadzący dane zajęcia edukacyjne po zakończeniu semestru jesiennego nie później niż do końca lutego i po zakończeniu semestru wiosennego nie później niż do dnia 31 sierpnia.
4. Egzamin poprawkowy nie dotyczy zajęć edukacyjnych, z których słuchaczowi wyznaczono, zgodnie z § 24, dodatkowy termin egzaminu semestralnego.

§ 30.

1. Słuchaczowi powtarzającemu semestr przed upływem 3 lat od daty przerwania nauki zalicza się te obowiązkowe zajęcia edukacyjne, z których uzyskał poprzednio semestralną ocenę klasyfikacyjną wyższą od oceny niedostatecznej, i zwalnia się go z obowiązku uczęszczania na te zajęcia.
2. Słuchaczowi, który w okresie 3 lat przed rozpoczęciem nauki w szkole zdał egzaminy eksternistyczne z zakresu poszczególnych obowiązkowych zajęć edukacyjnych, określonych w szkolnym planie nauczania, zalicza się te zajęcia i zwalnia się go z obowiązku uczęszczania na nie.
3. W przypadku zwolnienia, o którym mowa w ust. 1, w dokumentacji przebiegu nauczania wpisuje się odpowiednio "zwolniony z obowiązku uczęszczania na zajęcia" lub "zwolniona z obowiązku uczęszczania na zajęcia" oraz podstawę prawną zwolnienia.
4. W przypadku zwolnienia, o którym mowa w ust. 2, w dokumentacji przebiegu nauczania wpisuje się odpowiednio „zwolniony z obowiązku uczęszczania na zajęcia" lub „zwolniona z obowiązku uczęszczania na zajęcia" oraz podstawę prawną zwolnienia. Zwolnienie jest równoznaczne z otrzymaniem semestralnej oceny klasyfikacyjnej z danych zajęć edukacyjnych zgodnej z oceną uzyskaną w wyniku egzaminu eksternistycznego.

wróć

§ 31.

1. Dyrektor Szkoły dla Dorosłych:
   1) zwalnia słuchacza z obowiązku odbycia praktycznej nauki zawodu w całości, jeżeli przedłoży on:
      a) uzyskane przed rozpoczęciem nauki w szkole świadectwo uzyskania tytułu zawodowego (lub świadectwo równorzędne), wydane po zdaniu egzaminu kwalifikacyjnego,
      b) zaświadczenie wydane przez pracodawcę, potwierdzające przepracowanie w zawodzie, w którym się kształci, okresu co najmniej równego okresowi trwania nauki zawodu, przewidzianemu dla danego zawodu;
   2) może zwolnić słuchacza z obowiązku odbycia praktycznej nauki zawodu w części, jeżeli przedłoży on:
      a) uzyskane przed rozpoczęciem nauki w szkole świadectwo uzyskania tytułu zawodowego (lub świadectwo równorzędne), wydane po zdaniu egzaminu kwalifikacyjnego albo dyplom potwierdzający kwalifikacje w zawodzie wchodzącym w zakres zawodu, w którym się kształci,
      b) zaświadczenie wydane przez pracodawcę, potwierdzające przepracowanie w zawodzie, w którym się kształci, okresu co najmniej równego okresowi trwania nauki zawodu, przewidzianemu dla zawodu wchodzącego w zakres zawodu, w którym się kształci,
      c) zaświadczenie wydane przez pracodawcę, potwierdzające zatrudnienie w zawodzie, w którym się kształci, lub w zawodzie wchodzącym w zakres zawodu, w którym się kształci;
   3) zwalnia słuchacza z obowiązku realizacji zajęć edukacyjnych „Podstawy przedsiębiorczości", jeżeli przedłoży on świadectwo ukończenia szkoły dającej wykształcenie średnie, z którego wynika, że zrealizował on te zajęcia.
2. Zaświadczenie, o którym mowa w ust. 1 pkt 2 lit. c, przedkłada się dyrektorowi Szkoły dla Dorosłych w każdym semestrze, w którym słuchacza obowiązuje odbycie praktycznej nauki zawodu.
3. Zwolnienie, o którym mowa w ust. 1 pkt 2, może nastąpić po ustaleniu przez dyrektora Szkoły dla Dorosłych wspólnego zakresu umiejętności zawodowych dla zawodu, w którym słuchacz się kształci, i dla zawodu wchodzącego w zakres tego zawodu.
4. Słuchacz, który został zwolniony w części z obowiązku odbycia praktycznej nauki zawodu, jest obowiązany uzupełnić pozostałą część praktycznej nauki zawodu w trybie określonym wewnątrzszkolnym systemem oceniania.
5. W przypadku zwolnienia słuchacza w całości lub w części z obowiązku odbycia praktycznej nauki zawodu w dokumentacji przebiegu nauczania wpisuje się, odpowiednio, „zwolniony w całości z praktycznej nauki zawodu" lub „zwolniony w części z praktycznej nauki zawodu", rodzaj świadectwa będącego podstawą prawną zwolnienia oraz jego datę.
6. W przypadku zwolnienia słuchacza z obowiązku realizacji zajęć edukacyjnych „Podstawy przedsiębiorczości" w dokumentacji przebiegu nauczania zamiast oceny klasyfikacyjnej wpisuje się "zwolniony", a także rodzaj świadectwa będącego podstawą zwolnienia i datę jego wydania.

§ 32.

1. Słuchacz może zgłosić zastrzeżenia dyrektora Szkoły dla Dorosłych, jeżeli uzna, że semestralna ocena klasyfikacyjna z zajęć edukacyjnych ustalona niezgodnie z przepisami prawa dotyczącymi trybu ustalania tej oceny. Zastrzeżenia mogą być zgłaszane od dnia ustalenia tej oceny, nie później jednak niż w ciągu 7 dni od dnia zakończenia zajęć dydaktyczno-wychowawczych.
2. W przypadku stwierdzenia, że semestralna ocena klasyfikacyjna z zajęć edukacyjnych została ustalona niezgodnie z przepisami prawa dotyczącymi trybu ustalania tej oceny, dyrektor Szkoły dla Dorosłych powołuje komisję, która przeprowadza sprawdzian wiadomości i umiejętności słuchacza, w formie pisemnej i ustnej, oraz ustala semestralną ocenę klasyfikacyjną z danych zajęć edukacyjnych.
3. Sprawdzian, o którym mowa w ust. 2 przeprowadza się nie później niż w terminie 5 dni od dnia zgłoszenia zastrzeżeń, o których mowa w ust. 1. Termin sprawdzianu uzgadnia się z słuchaczem.
4. W skład komisji, o której mowa w ust. 2 wchodzi dyrektor Szkoły dla Dorosłych albo nauczyciel zajmujący w tej szkole inne stanowisko kierownicze - jako przewodniczący komisji, nauczyciel prowadzący dane zajęcia edukacyjne, dwóch nauczycieli Szkoły dla Dorosłej lub innej szkoły tego samego typu prowadzących takie same zajęcia edukacyjne.
5. Nauczyciel prowadzący dane zajęcia edukacyjne, może być zwolniony z udziału w pracy komisji na własną prośbę lub w innych, szczególnie uzasadnionych przypadkach. W takim przypadku dyrektor szkoły powołuje innego nauczyciela prowadzącego takie same zajęcia edukacyjne, z tym że powołanie nauczyciela zatrudnionego w innej szkole następuje w porozumieniu z dyrektorem tej szkoły.
6. Ustalona przez komisję semestralna ocena klasyfikacyjna z zajęć edukacyjnych nie może być niższa od ustalonej wcześniej oceny. Ocena ustalona przez komisję jest ostateczna, z wyjątkiem niedostatecznej semestralnej oceny klasyfikacyjnej z zajęć edukacyjnych, która może być zmieniona w wyniku egzaminu poprawkowego.
7. Z prac komisji sporządza się protokół zawierający w szczególności: skład komisji, termin sprawdzianu, zadania (pytania) sprawdzające, wynik sprawdzianu oraz ustaloną ocenę. Do protokołu dołącza się pisemne prace słuchacza i zwięzłą informację o ustnych odpowiedziach słuchacza.
8. Słuchacz, który z przyczyn usprawiedliwionych nie przystąpił do sprawdzianu, o którym mowa w ust. 2 w wyznaczonym terminie, może przystąpić do niego w dodatkowym terminie wyznaczonym przez dyrektora Szkoły dla Dorosłych.
9. Przepisy ust. 1-8 stosuje się odpowiednio w przypadku semestralnej oceny klasyfikacyjnej z zajęć edukacyjnych uzyskanej w wyniku egzaminu poprawkowego, z tym że termin do zgłoszenia zastrzeżeń wynosi 5 dni od dnia przeprowadzenia egzaminu poprawkowego. W tym przypadku ocena ustalona przez komisję jest ostateczna.

§ 33.

1. Słuchacz kończy Szkołę dla Dorosłych jeżeli w wyniku klasyfikacji końcowej, na którą składają się semestralne oceny klasyfikacyjne z obowiązkowych zajęć edukacyjnych uzyskane w semestrze programowo najwyższym oraz semestralne oceny klasyfikacyjne z obowiązkowych zajęć edukacyjnych, których realizacja

zakończyła się w semestrach programowo niższych uzyskał oceny klasyfikacyjne wyższe OD oceny niedostatecznej.
2. Egzamin potwierdzający kwalifikacje zawodowe przeprowadzany jest na podstawie podstawy programowej kształcenia w zawodach zgodnie z rozporządzeniem rozporządzenie Ministra Edukacji Narodowej z dnia 30 kwietnia 2007 r. (Dz.U. Nr 83, poz. 562, z późn. zm.)

§ 34.

Kwalifikacyjny kurs zawodowy kończy się zaliczeniem w formie ustalonej przez Dyrektora Szkoły dla Dorosłych według zasad określonych w regulaminu danego kursu.

Rozdział 7
Zasady rekrutacji

§ 35.

1. O przyjęcie do Szkoły dla Dorosłych mogą ubiegać się kandydaci, którzy ukończyli 18 lat, a także kończący 18 lat w roku kalendarzowym, w którym są przyjmowani do szkoły, którzy posiadają wykształcenie średnie oraz zaświadczenie lekarskie zawierające orzeczenie o braku przeciwwskazań zdrowotnych do podjęcia praktycznej nauki zawodu, wydane zgodnie z przepisami w sprawie badań lekarskich kandydatów do szkół ponadgimnazjalnych.
2. Na kwalifikacyjne kursy zawodowe prowadzone przez Szkołę dla Dorosłych przyjmuje się kandydatów, którzy ukończyli 18 lat, a także kończący 18 lat w roku kalendarzowym, w którym są przyjmowani na kwalifikacyjne kursy zawodowe i posiadają zaświadczenie lekarskie zawierające orzeczenie o braku przeciwwskazań zdrowotnych do podjęcia praktycznej nauki zawodu, wydane zgodnie z przepisami w sprawie badań lekarskich kandydatów do szkół ponadgimnazjalnych.
3. Szczegółowe zasady przeprowadzania rekrutacji określa ustawa o systemie oświaty.

§ 36.

1. Liczbę oddziałów semestrów pierwszych oraz liczbę słuchaczy przyjmowanych na semestr pierwszy określa organ prowadzący Szkołę dla Dorosłych w porozumieniu z dyrektorem Szkoły dla Dorosłych.
2. Terminy postępowania rekrutacyjnego, w tym terminy składania dokumentów oraz terminy postępowania uzupełniającego określa dyrektor Szkoły dla Dorosłych w uzgodnieniu z Marszałkiem Województwa Podkarpackiego.

wróć

Rozdział 8
Nauczyciele i inni pracownicy Szkoły dla Dorosłych

§ 37.

1. W Szkole dla Dorosłych zatrudnieni są:
   1) pracownicy pedagogiczni,
   2) pracownicy administracyjni i obsługi.
2. Zasady wynagradzania, warunki pracy, prawa i obowiązki wszystkich pracowników Szkoły dla Dorosłych określają stosowne przepisy.

§ 38.

1. Liczba etatów jest corocznie określana w arkuszu organizacyjnym.
2. Zakres zadań, odpowiedzialności pracowników administracji i obsługi określa dyrektor.

§ 39.

1. Prawa i obowiązki nauczycieli określone są w ustawie – Karta Nauczyciela.
2. Nauczyciele prowadzą pracę dydaktyczno-wychowawczą i opiekuńczą i ponoszą odpowiedzialność za jakość pracy oraz bezpieczeństwo powierzonych ich opiece słuchaczy.
3. Do podstawowych zadań i obowiązków nauczyciela należy:
   1) realizacja programu nauczania w oparciu o podstawę programową,
   2) znajomość programu nauczania nauczanego przedmiotu, właściwe planowanie pracy dydaktycznej i wychowawczej
   3) odpowiedzialność za zdrowie i bezpieczeństwo słuchacza we wszystkich formach działalności szkoły,
   4) systematyczne i obiektywne ocenianie wiedzy swoich słuchaczy,
   5) udzielanie słuchaczom wyjaśnień dotyczących systemu oceniania,
   6) udzielanie pomocy słuchaczom w przezwyciężaniu trudności szkolnych,
   7) doskonalenie umiejętności dydaktycznych i podnoszenie poziomu wiedzy merytorycznej,
   8) ustalanie oceny semestralnej,
   9) punktualne rozpoczynanie i kończenie lekcji,
   10) dbałość o pomoce naukowe i dydaktyczne oraz sprzęt szkolny,
   11) godne traktowanie słuchaczy oraz uczestniczenie w procesie wychowawczym we wszystkich jego formach,
   12) rozwijanie zdolności i zainteresowań słuchaczy,
   13) uczestnictwo w posiedzeniach rady pedagogicznej,
   14) przygotowanie zestawów egzaminacyjnych i udział w egzaminach semestralnych,
   15) uczestniczenie w okresowych szkoleniach bhp i ppoż.,
   16) udział w komisjach egzaminów zewnętrznych.

§ 40.

1. Nauczyciel ma prawo:
   1) do korzystania ze sprzętu technicznego, będącego na wyposażeniu Szkoły dla Dorosłych,
   2) decydować o doborze metod i form organizacyjnych oraz środków dydaktycznych w nauczaniu swojego przedmiotu,
   3) decydować o ocenie bieżącej, semestralnej i rocznej,
   4) wnioskować o nagrody i wyróżnienia oraz kary regulaminowe dla słuchaczy,
   5) wnioskować do dyrektora o dokonanie oceny własnej pracy pedagogicznej.
2. Nauczyciel odpowiada za:
   1) jakość nauczania swojego przedmiotu stosownie do realizowanego programu i warunków pracy w jakich działa,
   2) stan pomieszczeń, warsztatu pracy, sprzętu oraz środków dydaktycznych mu powierzonych,
   3) nieprzestrzeganie przepisów bhp i ppoż. oraz zniszczenie mienia szkoły wynikające z braku nadzoru, zabezpieczenia, porządku.

§ 41.

1. Dyrektor Szkoły dla Dorosłych może tworzyć zespoły wychowawcze, przedmiotowe lub inne zespoły problemowo-zadaniowe.
2. Pracą zespołu przedmiotowego kieruje przewodniczący zespołu powołany przez dyrektora. Cele i zadania danego zespołu przedmiotowego określa dyrektor Szkoły dla Dorosłych.
3. Cele i zadania zespołu przedmiotowego to w szczególności:
   1) współpraca nauczycieli w zakresie realizacji programów nauczania, korelowania treści nauczania przedmiotów pokrewnych,
   2) opracowanie szczegółowych kryteriów oceniania oraz monitorowania osiągnięć edukacyjnych słuchaczy
   3) współdziałanie w organizowaniu pracowni przedmiotowych, a także w uzupełnianiu ich wyposażenia,
   4) opiniowanie programów autorskich i innowacyjnych,
   5) doskonalenie warsztatu pracy nauczycieli.

§ 42.

1. Dyrektor Szkoły dla Dorosłych powierza każdy oddział szczególnej opiece wychowawczej jednemu z nauczycieli uczących w szkole. Dla zapewnienia ciągłości i skuteczności pracy wskazane jest, aby nauczyciel funkcję tę pełnił w ciągu całego etapu edukacyjnego danego oddziału.
2. Zadaniem nauczyciela-opiekuna jest sprawowanie opieki wychowawczej nad słuchaczami, a w szczególności:
   1) tworzenie warunków wspomagających wszechstronny rozwój słuchacza, proces jego uczenia oraz przygotowanie do odpowiedzialnego życia rodzinnego i zawodowego,
   2) podejmowanie działań umożliwiających rozwiązywanie konfliktów w zespole słuchaczy oraz pomiędzy słuchaczami a innymi członkami społeczności szkolnej,
   3) inspirowanie i wspomaganie działań zespołowych.

3. Nauczyciel-opiekun w celu realizacji zadań, o których mowa w ust. 2:
   1) otacza słuchacza indywidualną opieką dydaktyczną, wychowawczą i opiekuńczą,
   2) planuje i organizuje ze słuchaczami różne formy życia społecznego rozwijające jednostkę i integrujące słuchaczy,
   3) współdziała z nauczycielami uczącymi w danym oddziale uzgadniając z nimi i koordynując ich działania wychowawcze wobec ogółu słuchaczy, a także wobec tych, którym potrzebna jest indywidualna opieka (dotyczy to słuchaczy szczególnie uzdolnionych, jak również uczniów z trudnościami w nauce).

§ 43.

1. Do zadań pracowników administracji i obsługi należy w szczególności:
   1) prowadzenie rachunkowości zgodnie z obowiązującymi przepisami,
   2) prowadzenie gospodarki finansowej zgodnie z obowiązującym prawem,
   3) bieżące i prawidłowe prowadzenie księgowości oraz sporządzanie kalkulacji kosztów wykonywanych zadań,
   4) sporządzanie sprawozdań i informacji o realizacji planu,
   5) opracowywanie projektów przepisów wewnętrznych wydawanych przez dyrektora, a dotyczących prowadzenia rachunkowości, zakładowego planu kont, obiegu dokumentów księgowych, zasad prowadzenia i rozliczenia inwentaryzacji,
   6) prowadzenie obsługi technicznej i administracyjnej,
   7) prowadzenie spraw kadrowych i socjalnych pracowników oraz słuchaczy,
   8) utrzymanie porządku i czystości w pomieszczeniach Szkoły dla Dorosłych,
   9) dozór mienia Szkoły dla Dorosłych.
2. Szczegółowy zakres obowiązków pracowników określa dyrektor.

§ 44.

1. Słuchacze Szkoły dla Dorosłych mają prawo do:
   1) właściwego zorganizowania procesu kształcenia, zgodnego z zasadami higieny pracy umysłowej,
   2) zapewnienia bezpieczeństwa, ochrony przed wszelkimi formami przemocy fizycznej bądź psychicznej oraz ochrony i poszanowania godności osobistej,
   3) życzliwego, podmiotowego traktowania w procesie dydaktyczno-wychowawczym,
   4) swobody wyrażania myśli i przekonań, także światopoglądowych i religijnych, jeśli nie narusza tym dobra innych ludzi,
   5) rozwijania zainteresowań, zdolności, talentów,
   6) sprawiedliwej, obiektywnej i jawnej oceny oraz ustalonych sposobów kontroli postępów w nauce,
   7) pomocy w przypadku trudności w nauce,
   8) korzystania z pomieszczeń szkolnych, sprzętu, środków dydaktycznych, księgozbioru biblioteki podczas zajęć pozalekcyjnych,
   9) wpływanie na życie szkoły poprzez działalność samorządu szkoły,
   10) zwrócenia się o pomoc w sprawach trudnych, konfliktowych do nauczyciela, opiekuna roku, wychowawcy, opiekuna samorządu, kierownika szkolenia praktycznego oraz dyrektora Szkoły dla Dorosłych,

11) pomocy i wsparcia w trudnych sytuacjach życiowych oraz problemach zdrowotnych,
12) ochrony swoich danych osobowych zgodnie z odrębnymi przepisami,
13) złożenia w formie pisemnej skargi do dyrektora w przypadku naruszenia jego praw.

2. Słuchacze Szkoły dla Dorosłych mają obowiązek przestrzegania postanowień zawartych w statucie i regulaminach, w szczególności:
   1) systematycznego i aktywnego uczestnictwa w zajęciach dydaktycznych i w życiu Szkoły dla Dorosłych,
   2) przestrzegania zasad kultury współżycia w odniesieniu do kolegów, nauczycieli i innych pracowników Szkoły dla Dorosłych,
   3) dbania o własne życie, zdrowie, higienę oraz rozwój,
   4) przestrzegania terminów okresowych badań lekarskich,
   5) dbania o wspólne dobro, ład i porządek w Szkole dla Dorosłych,
   6) indywidualnego zapoznania się z planem zajęć umieszczonym w gablotach,
   7) przystępowania do egzaminów w wyznaczonych terminach,
   8) przestrzegania zarządzeń i zaleceń dyrektora oraz innych osób pełniących funkcje kierownicze w szkole, nauczycieli i opiekunów,
   9) usprawiedliwienia nieobecności w szkole w formie pisemnej,
   10) dbania o swój wygląd i wizerunek odpowiadający przyszłemu pracownikowi,
   11) przestrzegania tajemnicy zawodowej,
   12) przestrzegania zasad i warunków używania na terenie szkoły i placówek szkoleniowych telefonów komórkowych i innych urządzeń elektronicznych, a zwłaszcza: zakazu używania ww. sprzętu w czasie zajęć, zakazu nagrywania, kopiowania, fotografowania i odtwarzania, wypowiedzi, wizerunku innych osób bez ich wyraźnej zgody,
   13) przestrzegania zakazu picia alkoholu, palenia tytoniu, używania narkotyków i innych używek na trenie Szkoły dla Dorosłych.

§ 45.

1. Słuchacz ponosi odpowiedzialność finansową za:
   1) wyposażenie przydzielone do osobistego użytku na stanowisku nauki, jeżeli świadomie dokonuje dewastacji sprzętu,
   2) straty spowodowane umyślnie w mieniu Szkoły dla Dorosłych.
2. Pracownik będący świadkiem dewastacji mienia Szkoły dla Dorosłych obowiązany jest powiadomić o tym fakcie dyrektora Szkoły.

§ 46.

1. W Szkole dla Dorosłych stosuje się następujące rodzaje nagród za wyniki w nauce, wzorową postawę zawodową, pracę na rzecz szkoły i inne wybitne osiągnięcia:
   1) pochwałę ze strony opiekuna,
   2) pochwałę ze strony dyrektora,
   3) nagrodę w postaci dyplomu,
   4) nagrodę rzeczową,
   5) stypendium Samorządu Województwa Podkarpackiego.
2. W przypadku naruszenia postanowień niniejszego statutu słuchacz może być ukarany:

1) upomnieniem opiekuna,
2) upomnieniem kierownika szkolenia praktycznego,
3) upomnieniem dyrektora,
4) naganą wpisaną do dokumentacji, udzieloną przez dyrektora na wniosek opiekuna lub innego nauczyciela,
5) skreśleniem z listy słuchaczy.

3. Obowiązuje stopniowanie kar. W wyjątkowych wypadkach można udzielić kary wyższej.
4. Nie mogą być stosowane kary naruszające nietykalność i godność osobistą słuchacza.

§ 47.

Słuchacz może być skreślony z listy słuchaczy za:
1) nieusprawiedliwioną nieobecność w Szkole dla Dorosłych trwającą dłużej niż 50 % zajęć dydaktycznych przewidzianych w planie nauczania w danym semestrze,
2) celowego zakłócenia procesu dydaktyczno-wychowawczego,
3) skazanie słuchacza prawomocnym wyrokiem,
4) zniszczenie mienia Szkoły dla Dorosłych lub dokumentacji pedagogicznej,
5) przebywanie na terenie Szkoły dla Dorosłych w stanie nietrzeźwym; pod wpływem narkotyków; innych środków odurzających;
6) spożywanie na terenie Szkoły dla Dorosłych alkoholu, narkotyków; innych środków odurzających,
7) naruszenie nietykalności cielesnej i godności osobistej albo zastosowanie groźby karalnej względem innych słuchaczy, nauczycieli, pracowników obsługi oraz innych osób przebywających na terenie Szkoły dla Dorosłych,
8) w przypadkach określonym w § 26 ust. 1 i 2.

§ 48.

1. Skreślenia z listy słuchaczy dokonuje dyrektor Szkoły dla Dorosłych na podstawie podjętej przez radę pedagogiczną uchwały oraz po zasięgnięciu opinii samorządu słuchaczy.
2. Postępowanie w sprawie skreślenia ucznia z listy toczy się według przepisów kodeksu postępowania administracyjnego. Niedopuszczalne jest wszczęcie postępowania bez powiadomienia o tym strony.
3. Słuchacz ma prawo odwołania się od decyzji o skreśleniu z listy słuchaczy w terminie 14 dni od otrzymania decyzji do Podkarpackiego Kuratora Oświaty, za pośrednictwem dyrektora Szkoły dla Dorosłych.

Rozdział 9
Biblioteka Szkoły dla Dorosłych

§ 49.

1. W Szkole dla Dorosłych działa biblioteka służąca realizacji zadań edukacyjnych i dydaktyczno-wychowawczych.
2. Do zadań biblioteki należy w szczególności:
   1) gromadzenie, opracowanie i udostępnianie zbiorów,

2) gromadzenie informacji naukowo-technicznych dla potrzeb kształcenia, dokształcania i doskonalenia,
3) dbanie o zbiory i ich konserwację,
4) rozbudzanie zainteresowań czytelniczych,
5) prowadzenie działalności informacyjnej,
6) przygotowanie słuchaczy do korzystania z różnych źródeł informacji,
7) współdziałanie z innymi bibliotekami, placówkami kulturalno-oświatowymi w szczególności w zakresie edukacji kulturalnej i informacyjnej słuchaczy,
8) pomoc w wyszukiwaniu informacji.

3. Biblioteka posiada o drębne pomieszczenie w siedzibie Szkoły dla Dorosłych. Posiada wypożyczalnię, czytelnię i stanowiska komputerowe z dostępem do Internetu.
4. W Szkole dla Dorosłych zatrudniony jest nauczyciel-bibliotekarz. Do obowiązków nauczyciela-bibliotekarza należy w szczególności:
   1) udostępnianie zbiorów w wypożyczalni, czytelni i udostępnianie Internetu,
   2) prowadzenie działalności informacyjnej i propagandowej dotyczącej biblioteki, jej zbiorów i czytelnictwa,
   3) udzielanie porad w doborze literatury,
   4) prowadzenie zajęć z przysposobienia czytelniczego i informacyjnego, edukacji czytelniczej i medialnej,
   5) współpraca z opiekunami, nauczycielami przedmiotów, w realizacji zadań dydaktyczno-wychowawczych, rozwijaniu kultury czytelniczej i przygotowaniu do samokształcenia,
   6) prowadzenie informacji naukowo–technicznej dla potrzeb kształcenia, dokształcania i doskonalenia,
   7) gromadzenie zbiorów – zgodnie z profilem programowym i potrzebami Szkoły,
   8) ewidencja zbiorów – zgodnie z obowiązującymi przepisami,
   9) opracowanie zbiorów (klasyfikowanie, katalogowanie, opracowanie techniczne),
   10) selekcja zbiorów,
   11) organizacja udostępniania zbiorów,
   12) organizacja warsztatu informacyjnego.
5. Nauczyciel-bibliotekarz:
   1) odpowiada za stan i wykorzystanie powierzonych mu zbiorów,
   2) współpracuje z nauczycielami poszczególnych przedmiotów,
   3) sporządza plan pracy oraz okresowe i roczne sprawozdania z pracy,
   4) prowadzi statystykę wypożyczeń,
   5) doskonali warsztat pracy.

§ 50.

1. Czytelnik biblioteki Szkoły dla Dorosłych odpowiada materialnie za zniszczenie, uszkodzenie lub zagubienie wypożyczonych przez siebie książek.
2. Biblioteka współpracuje z innymi bibliotekami w zakresie poszukiwania i wypożyczania księgozbioru, materiałów informatycznych i bibliotecznych.
3. Stanowiska komputerowe w bibliotece zostały zainstalowane do poszukiwań materiałów źródłowych za pomocą sieci Internet.
4. Użytkownicy komputera zobowiązani są do korzystania z niego w celach edukacyjnych.

5. Zabronione jest korzystanie z komputera w celach zarobkowych, wykonywanie czynności naruszające prawa autorskie twórców lub dystrybutorów oprogramowania i danych.
6. Korzystać można tylko z zainstalowanych programów. Zabrania się instalowania innych programów i dokonywania zmian w istniejących oprogramowaniach.
7. Użytkownikom nie wolno przyłączać, odłączać ani przełączać urządzeń w zestawach komputerowych.
8. W przypadku stwierdzenia nie przestrzegania obowiązujących zasad, bibliotekarz, administrator sieci ma prawo do natychmiastowego przerwania sesji użytkownika.
9. W razie wyrządzenia szkody podczas korzystania ze stanowisk komputerowych użytkownik jako sprawca szkody odpowiada na podstawie przepisów Kodeksu cywilnego.

Rozdział 10
Postanowienia końcowe

§ 51.

1. Szkoła dla Dorosłych używa pieczęci urzędowych, tablic i innych pieczęci zgodnie z odrębnymi przepisami.
2. Szkoła dla Dorosłych może posiadać własny sztandar, godło oraz ceremoniał szkolny.
3. Na świadectwach i innych dokumentach wydawanych przez Szkołę używa się nazwy: Policealna Szkoła Medyczno-Społeczna dla Dorosłych w Stalowej Woli.
4. Szkoła jest jednostką budżetową.
5. Szkoła może pozyskiwać środki finansowe na działalność statutową zgodnie z odrębnymi przepisami.
6. Zasady prowadzenia przez Szkołę dla Dorosłych gospodarki finansowej i materiałowej określają odrębne przepisy.
7. Szkoła prowadzi i przechowuje dokumentację zgodnie z odrębnymi przepisami.

§ 52.

Zmiany w Statucie uchwala rada pedagogiczna.

§ 53.

Statut wchodzi w życie z dniem 1 września 2014 r.

wróć

PROJEKT

UCHWAŁA NR .....
SEJMIKU WOJEWÓDZTWA PODKARPACKIEGO
z dnia .....

w sprawie utworzenia Medyczno-Społecznego Centrum Kształcenia Zawodowego i Ustawicznego w Stalowej Woli

Na podstawie art. 18 pkt 19 lit. f ustawy z dnia 5 czerwca 1998 r. o samorządzie województwa (Dz.U. z 2013 r. poz. 596, z późn. zm.), art. 5c pkt 1, art. 62 ust. 1, 3 i 4 oraz art. 62a ust. 1 i 2 ustawy z dnia 7 września 1991 r. o systemie oświaty (Dz.U. z 2004 r. Nr 256, poz. 2572, z późn. zm.),

Sejmik Województwa Podkarpackiego
uchwala, co następuje:

§ 1.

1. Łączy się z dniem 1 września 2014 r. Medyczną Szkołę Policealną im. Hanny Chrzanowskiej w Stalowej Woli i Policealną Szkołę Medyczno-Społeczną dla Dorosłych w Stalowej Woli w zespół – Medyczno-Społeczne Centrum Kształcenia Zawodowego i Ustawicznego w Stalowej Woli.
2. Siedzibą Medyczno-Społecznego Centrum Kształcenia Zawodowego i Ustawicznego w Stalowej Woli jest Stalowa Wola, ul. Staszica 5.
3. Medyczno-Społeczne Centrum Kształcenia Zawodowego i Ustawicznego w Stalowej Woli działa w formie jednostki budżetowej.

§ 2.

1. Medyczno-Społeczne Centrum Kształcenia Zawodowego i Ustawicznego w Stalowej Woli przejmuje wszelkie należności i zobowiązania jednostek, o których mowa w § 1 ust. 1 uchwały.
2. Mienie będące we władaniu Medycznej Szkoły Policealnej im. Hanny Chrzanowskiej w Stalowej Woli staje się mieniem Medyczno-Społecznego Centrum Kształcenia Zawodowego i Ustawicznego w Stalowej Woli.
3. Pracownicy Medycznej Szkoły Policealnej im. Hanny Chrzanowskiej w Stalowej Woli stają się pracownikami Medyczno-Społecznego Centrum Kształcenia Zawodowego i Ustawicznego w Stalowej Woli.

§ 3.

1. Akt założycielski Medyczno-Społecznego Centrum Kształcenia Zawodowego i Ustawicznego w Stalowej Woli stanowi załącznik nr 1 do uchwały.
2. Statut Medyczno-Społecznego Centrum Kształcenia Zawodowego i Ustawicznego w Stalowej Woli stanowi załącznik nr 2 do uchwały.

3. W zakresie uregulowanym odmiennie w Statucie Medyczno-Społecznego Centrum Kształcenia Zawodowego i Ustawicznego w Stalowej Woli tracą moc postanowienia zawarte w statutach połączonych szkół.

§ 4.

Wykonanie uchwały powierza się Zarządowi Województwa Podkarpackiego.

§ 5.

Uchwała wchodzi w życie z dniem podjęcia.

wróć

UZASADNIENIE

Zgodnie z dodanym, w ramach nowelizacji ustawy o systemie oświaty z dnia 19 sierpnia 2011 r., przepisem art. 62a – nową jednostką organizacyjną w systemie oświaty jest centrum kształcenia zawodowego i ustawicznego. Organ prowadzący szkoły dla dorosłych i szkoły prowadzące kształcenie zawodowe może je połączyć w zespół – centrum kształcenia zawodowego i ustawicznego. Oprócz kształcenia młodzieży i dorosłych Centrum będzie miało możliwość prowadzenia kwalifikacyjnych kursów zawodowych, podejmowania działań w zakresie poradnictwa i informacji zawodowej oraz współpracy z pracodawcami i organizacjami pracodawców.

Ze względów organizacyjnych oraz finansowych zasadne jest połączenie dotychczas istniejącej Medycznej Szkoły Policealnej im. Hanny Chrzanowskiej w Stalowej Woli z nowo utworzoną Policealną Szkołą Medyczno-Społeczną dla Dorosłych - w Medyczno-Społeczne Centrum Kształcenia Zawodowego i Ustawicznego w Stalowej Woli. Istniejąca Medyczna Szkoła Policealna posiada odpowiedni sprzęt, pomoce dydaktyczne, kadrę pedagogiczną oraz wieloletnie doświadczenie w prowadzeniu działalności dydaktyczno-wychowawcze, co wyróżnia Szkołę w środowisku. Na tej doskonałej bazie utworzona zostanie najpierw Policealna Szkoła Medyczno-Społeczna dla Dorosłych, a następnie Medyczno-Społeczne Centrum Kształcenia Zawodowego i Ustawicznego.

Centrum prowadzić będzie kształcenie, w zawodach medycznych, społecznych i pokrewnych dla młodzieży (w formie stacjonarnej), dorosłych (w formie zaocznej i stacjonarnej) oraz kształcenie ustawiczne dorosłych poprzez prowadzenie kwalifikacyjnych kursów zawodowych, kursów umiejętności zawodowych, kursów umożliwiających uzyskiwanie i uzupełnianie wiedzy, umiejętności i kwalifikacji zawodowych.

Kluczowym założeniem jest dostosowanie oferty edukacyjnej do szerokiego grona odbiorców posiadających wykształcenie średnie i chcących zdobyć kwalifikacje w obszarze medyczno-społecznym. Utworzenie Centrum zapewni rozszerzenie oferty edukacyjnej Samorządu Województwa Podkarpackiego oraz da możliwość skutecznego konkurowania z placówkami niepublicznymi.

Dzięki takiemu rozwiązaniu optymalnie zostanie wykorzystana specjalistyczna baza dydaktyczna oraz zatrudniona w Medycznej Szkole Policealnej kadra pedagogiczna, ponadto realizowana będzie europejska strategia „uczenia się przez całe życie”.

Zaproponowane rozwiązanie nie spowoduje dodatkowych skutków finansowych dla budżetu Województwa Podkarpackiego. Połączone szkoły będą funkcjonowały w jednej siedzibie i obsługiwane będą przez jeden zespół pracowników administracji i obsługi.

wróć

Załącznik nr 1 do uchwały nr .....
Sejmiku Województwa Podkarpackiego
z dnia .....

AKT ZAŁOŻYCIELSKI

Na podstawie art. 18 pkt 19 lit. f ustawy z dnia 5 czerwca 1998 r. o samorządzie województwa (Dz.U. z 2013 r. poz. 596, z późn. zm.), art. 5c pkt 1, art. 62 ust. 1, 3 i 4 oraz art. 62a ust. 1 i 2 ustawy z dnia 7 września 1991 r. o systemie oświaty (Dz.U. z 2004 r. Nr 256, poz. 2572, z późn. zm.),

tworzy się

Medyczno-Społeczne Centrum Kształcenia Zawodowego i Ustawicznego w Stalowej Woli

z siedzibą
w Stalowej Woli, ul. Staszica 5

W skład Medyczno-Społecznego Centrum Kształcenia Zawodowego i Ustawicznego w Stalowej Woli wchodzi:

1) Medyczna Szkoła Policealna im. Hanny Chrzanowskiej w Stalowej Woli,
2) Policealna Szkoła Medyczno-Społeczna dla Dorosłych w Stalowej Woli.

Organem prowadzącym Medyczno-Społeczne Centrum Kształcenia Zawodowego i Ustawicznego w Stalowej Woli jest Samorząd Województwa Podkarpackiego.

Organem sprawującym nadzór pedagogiczny nad Medyczno-Społecznym Centrum Zawodowego i Ustawicznego w Stalowej Woli jest Podkarpacki Kurator Oświaty.

wróć

Załącznik nr 2 do uchwały nr .....
Sejmiku Województwa Podkarpackiego
z dnia .....

STATUT

Medyczno-Społecznego Centrum Kształcenia Zawodowego i Ustawicznego w Stalowej Woli

Rozdział 1
Przepisy wstępne

§ 1.

Medyczno-Społeczne Centrum Kształcenia Zawodowego i Ustawicznego w Stalowej Woli, zwane dalej „Centrum" jest zespołem szkół w rozumieniu ustawy z dnia 7 września 1991 r. o systemie oświaty (Dz.U. z 2004 r. Nr 256, poz. 2572, z późn. zm.).

§ 2.

1. W skład Centrum wchodzi:
   1) Medyczna Szkoła Policealna im. Hanny Chrzanowskiej w Stalowej Woli,
   2) Policealna Szkoła Medyczno-Społeczna dla Dorosłych w Stalowej Woli,
2. Siedzibą Centrum jest Stalowa Wola, ul. Staszica 5.
3. Organem prowadzącym Centrum jest Samorząd Województwa Podkarpackiego.
4. Organem sprawującym nadzór pedagogiczny nad Centrum jest Podkarpacki Kurator Oświaty.

§ 3.

1. Medyczna Szkoła Policealna w Stalowej Woli im. Hanny Chrzanowskiej w Stalowej Woli kształci w zawodach:
   1) Technik masażysta,
   2) Technik elektroradiolog,
   3) Higienistka stomatologiczna,
   4) Opiekunka dziecięca,
   5) Terapeuta zajęciowy.
2. Policealna Szkoła Medyczno-Społeczna dla Dorosłych w Stalowej Woli kształci:
   1) w systemie stacjonarnym w zawodach:
      a) Opiekun osoby starszej,
      b) Higienistka stomatologiczna,
      c) Opiekuna dziecięca,
      d) Technik usług kosmetycznych.
   2) w formie zaocznej w zawodach:
      a) Technik usług kosmetycznych,
      b) Opiekun medyczny,
      c) Opiekunka środowiskowa,
      d) Asystent osoby niepełnosprawnej.

3. Centrum prowadzi kształcenie ustawiczne w formach pozaszkolnych, tj.:
   1) kwalifikacyjny kurs zawodowy,
   2) kurs umiejętności zawodowych,
   3) kurs, inny niż wymienione w pkt 1-2, umożliwiający uzyskiwanie i uzupełnianie wiedzy, umiejętności i kwalifikacji zawodowych.
4. Kształcenie ustawiczne może być prowadzone jako stacjonarne lub zaoczne, a także z wykorzystaniem metod i technik kształcenia na odległość.

Rozdział 2
Cele i zadania Centrum

§ 4.

1. Celem Centrum jest:
   1) realizacja zadań dydaktycznych, wychowawczych i opiekuńczych, określonych w szczególności w ustawie o systemie oświaty, Statucie Medycznej Szkoły Policealnej im. Hanny Chrzanowskiej w Stalowej Woli oraz Statucie Policealnej Szkoły Medyczno-Społecznej dla Dorosłych w Stalowej Woli,
   2) organizowanie i prowadzenie kształcenia ustawicznego.
2. Centrum podejmuje działania w zakresie poradnictwa zawodowego i informacji zawodowej.

Rozdział 3
Organy Centrum i ich kompetencje

§ 5.

1. Organami Centrum są:
   1) dyrektor,
   2) rada pedagogiczna,
   3) samorząd słuchaczy.
2. Organy Centrum działają i podejmują decyzję w granicach swych kompetencji określonych w ustawie o systemie oświaty i przepisach wykonawczych wydanych na jej podstawie oraz w Statucie Medycznej Szkoły Policealnej im. Hanny Chrzanowskiej w Stalowej Woli i Statucie Policealnej Szkoły Medyczno-Społecznej dla Dorosłych w Stalowej Woli.

§ 6.

Centrum, kieruje dyrektor, który realizuje zadania określone w przepisach szczególnych, Statucie Centrum, Statucie Medycznej Szkoły Policealnej im. Hanny Chrzanowskiej w Stalowej Woli i Statucie Policealnej Szkoły Medyczno-Społecznej dla Dorosłych w Stalowej Woli.

§ 7.

1. W Centrum tworzy się następujące stanowiska kierownicze:

1) kierownik szkolenia praktycznego – zależenie od potrzeb i zgodnie z obowiązującymi przepisami ,
2) główny księgowy.

2. Szczegółowy zakres zadań stanowisk, o których mowa w ust. 1 określa dyrektor Centrum.
3. Dyrektor Centrum, za zgodą Zarządu Województwa Podkarpackiego, może tworzyć dodatkowe stanowiska kierownicze.

§ 8.

1. W Centrum działa rada pedagogiczna, która jest kolegialnym organem Centrum w zakresie jej statutowych zadań dotyczących kształcenia wychowania i opieki.
2. Skład oraz zasady działania rady pedagogicznej określa art. 40 ustawy o systemie oświaty.
3. Kompetencje stanowiące oraz opiniujące Rady Pedagogicznej Centrum określa art. 41 ust. 1 i 2 ustawy o systemie oświaty. Rada Pedagogiczna Centrum wykonuje również zadania określone w art. 50 ust. 2 ustawy o systemie oświaty oraz w Statucie Medycznej Szkoły Policealnej im. Hanny Chrzanowskiej w Stalowej Woli i Policealnej Szkoły Medyczno-Społecznej dla Dorosłych w Stalowej Woli.

§ 9.

1. W Centrum działa samorząd słuchaczy, który tworzą wszyscy uczniowie i słuchacze Centrum.
2. Zasady działania samorządu słuchaczy określa art. 55 ustawy o systemie oświaty.

§ 10.

1. Organy Centrum współdziałają ze sobą w zakresie realizacji zadań statutowych szkoły, wymiany informacji o podejmowanych i planowanych działaniach zgodnie z kompetencjami.
2. Uchwały poszczególnych organów są jawne.
3. Bieżącą wymianę informacji pomiędzy organami Centrum, o podejmowanych działaniach lub decyzjach organizuje dyrektor Centrum.
4. Sprawy sporne pomiędzy organami rozstrzyga dyrektor Centrum. W przypadku, gdy jedną ze stron sporu jest dyrektor, organem rozstrzygającym jest organ prowadzący.

Rozdział 4
Organizacja kształcenia w Centrum

§ 11.

1. Zasady organizacji kształcenia oraz formy działalności dydaktyczno-wychowawczej określa odpowiednio Statut Medycznej Szkoły Policealnej im. Hanny Chrzanowskiej w Stalowej Woli i Statut Policealnej Szkoły Medyczno-Społecznej dla Dorosłych w Stalowej Woli.

2. Centrum może prowadzić również inne zajęcia edukacyjne niż wymienione w ust.1.

§ 12.

1. Terminy rozpoczęcia i zakończenia zajęć dydaktycznych, przerw świątecznych oraz ferii zimowych i letnich określają przepisy w sprawie organizacji roku szkolnego.
2. Szczegółową organizację nauczania, wychowania i opieki w danym roku szkolnym określa arkusz organizacyjny opracowany przez dyrektora Centrum i zatwierdzony przez organ prowadzący.
3. Arkusz organizacyjny opracowuje się na podstawie szkolnych planów nauczania oraz planu finansowego Centrum.
4. W arkuszu organizacji Centrum określa się w szczególności: liczbę pracowników Centrum, w tym pracowników zajmujących stanowiska kierownicze oraz liczbę zajęć edukacyjnych lub konsultacji finansowanych ze środków przydzielonych przez organ prowadzący Centrum oraz liczbę godzin zajęć prowadzonych przez poszczególnych nauczycieli.
5. W arkuszu organizacji Centrum, podaje się, w podziale na stopnie awansu zawodowego, liczbę nauczycieli ubiegających się o wyższy stopień awansu zawodowego, którzy będą mogli przystąpić w danym roku szkolnym do postępowań kwalifikacyjnych lub egzaminacyjnych oraz wskazuje się najbliższe terminy złożenia przez nauczycieli wniosków o podjęcie tych postępowań.
6. Na podstawie zatwierdzonego arkusza organizacji Centrum – dyrektor Centrum z uwzględnieniem zasad ochrony zdrowia i higieny pracy, ustala rozkład zajęć określający organizację zajęć edukacyjnych i konsultacji.

§ 13.

1. Szczegółowe zasady organizacja kształcenia określają odpowiednio Statut Medycznej Szkoły Policealnej im. Hanny Chrzanowskiej w Stalowej Woli i Policealnej Szkoły Medyczno-Społecznej dla Dorosłych w Stalowej Woli.
2. Szczegółowe zasady organizacji praktycznej nauki zawodu określa rozporządzenie Ministra Edukacji Narodowej z dnia 15 grudnia 2010 r. w sprawie praktycznej nauki zawodu (Dz.U. Nr 244, poz. 1626) oraz Statut Medycznej Szkoły Policealnej im. Hanny Chrzanowskiej w Stalowej Woli i Policealnej Szkoły Medyczno-Społecznej dla Dorosłych w Stalowej Woli.
3. Szczegółowe zasady organizowania i prowadzenia kształcenia ustawicznego określa rozporządzenie Ministra Edukacji Narodowej z dnia 11 stycznia 2012 r. w sprawie kształcenia ustawicznego w formach pozaszkolnych (Dz.U. poz. 186, z późn. zm.).

Rozdział 5
Zasady wewnątrzszkolnego systemu oceniania

§ 14.

1. Warunki i sposób oceniania klasyfikowania i promowania uczniów (słuchaczy) oraz przeprowadzania egzaminów określa rozporządzenie Ministra Edukacji Narodowej z dnia 30 kwietnia 2007 r. w sprawie warunków i sposobu oceniania,

klasyfikowania i promowania uczniów i słuchaczy oraz przeprowadzania sprawdzianów i egzaminów w szkołach publicznych (Dz.U. Nr 83, poz. 562, z późn. zm.).

2. Zasady wewnątrzszkolnego systemu oceniania uczniów (słuchaczy) określają odpowiednio Statut Medycznej Szkoły Policealnej im. Hanny Chrzanowskiej w Stalowej Woli i Policealnej Szkoły Medyczno-Społecznej dla Dorosłych w Stalowej Woli.

Rozdział 6
Zasady rekrutacji

§ 15.

Szczegółowe zasady rekrutacji określa ustawa o systemie oświaty oraz odpowiednio Statut Medycznej Szkoły Policealnej im. Hanny Chrzanowskiej w Stalowej Woli i Policealnej Szkoły Medyczno-Społecznej dla Dorosłych w Stalowej Woli.

Rozdział 7
Nauczyciele i inni pracownicy Centrum

§ 16.

1. W Szkole dla Dorosłych zatrudnieni są:
   1) nauczyciele,
   2) pracownicy administracyjni i obsługi.
2. Zasady wynagradzania, warunki pracy, prawa i obowiązki wszystkich pracowników Centrum określają stosowne przepisy.
4. Zakres zadań nauczycieli i innych pracowników, w tym zdań związanych z zapewnieniem bezpieczeństwa uczniów (słuchaczy) określają przepisy szczegółowe oraz odpowiednio Statut Medycznej Szkoły Policealnej im. Hanny Chrzanowskiej w Stalowej Woli i Statut Policealnej Szkoły Medyczno-Społecznej dla Dorosłych w Stalowej Woli.
5. Szczegółowy zakres zadań pracowników administracji i obsługi określa dyrektor Centrum.

§ 17.

Statut Medycznej Szkoły Policealnej im. Hanny Chrzanowskiej w Stalowej Woli i Policealnej Szkoły Medyczno-Społecznej dla Dorosłych w Stalowej Woli określa odpowiednio:
   1) prawa i obowiązki uczniów (słuchaczy),
   2) rodzaje nagród i kar stosowanych wobec uczniów (słuchaczy) oraz tryb odwoływanie się od kary, przypadki, w których rada pedagogiczna może podjąć uchwałę upoważniającą dyrektora Centrum do skreślenia ucznia (słuchacza) z listy słuchaczy,
   3) warunki pobytu w Centrum zapewniające słuchaczom bezpieczeństwo.

§ 18.

1. W Centrum działa biblioteka służąca realizacji zadań edukacyjnych i dydaktyczno-wychowawczych.
2. Szczegółowa organizacja biblioteki i zadania nauczyciela-bibliotekarza określona jest w Statutach Medycznej Szkoły Policealnej im. Hanny Chrzanowskiej w Stalowej Woli i Policealnej Szkoły Medyczno-Społecznej dla Dorosłych w Stalowej Woli.

§ 19.

1. W Centrum funkcjonuje wewnątrzszkolny system poradnictwa i informacji zawodowej, który obejmuje:
   1) rozpoznawanie własnych zasobów osobistych i ich wykorzystywanie w kształtowaniu swojej drogi zawodowej,
   2) kształtowanie postawy zorientowanej na wiedzę i rozwój własnej osobowości,
   3) kreowanie postaw aktywnych przezwyciężających bierność oraz radzenia sobie w sytuacja trudnych,
   4) doradztwo w zakresie odnalezienia się na rynku pracy,
   5) pomoc w planowaniu kariery edukacyjno-zawodowej,
2. Centrum współpracuje w zakresie doradztwa z instytucjami kompetentnymi w zakresie kształtowania kariery zawodowej.
3. Doradztwo może mieć formę:
   1) indywidualnych rozmów z słuchaczami,
   2) szkoleń, prelekcji, warsztatów i innych.

§ 20.

1. Centrum używa pieczęci urzędowych, tablic i innych pieczęci zgodnie z odrębnymi przepisami.
2. Centrum może posiadać własny sztandar, godło oraz ceremoniał szkolny.
3. Na świadectwach i innych dokumentach wydawanych przez Centrum używa się nazwy: odpowiednio Medyczno-Społeczne Centrum Kształcenia Zawodowego i Ustawicznego w Stalowej Woli – Medyczna Szkoła Policealna im. Hanny Chrzanowskiej w Stalowej Woli lub Medyczno-Społeczne Centrum Kształcenia Zawodowego i Ustawicznego w Stalowej Woli - Policealna Szkoła Medyczno-Społeczna dla Dorosłych w Stalowej Woli.
4. Centrum jest jednostką budżetową.
5. Centrum może pozyskiwać środki finansowe na działalność statutową zgodnie z odrębnymi przepisami.
6. Zasady prowadzenia przez Centrum gospodarki finansowej i materiałowej określają odrębne przepisy.
7. Centrum prowadzi i przechowuje dokumentację zgodnie z odrębnymi przepisami.

§ 21.

Zmiany w Statucie uchwala rada pedagogiczna Centrum.

§ 22.

Statut wchodzi w życie z dniem 1 września 2014 r.

wróć

PROJEKT

UCHWAŁA NR .....
SEJMIKU WOJEWÓDZTWA PODKARPACKIEGO

z dnia .....

w sprawie utworzenia Policealnej Szkoły Medyczno-Społecznej dla Dorosłych w Rzeszowie

Na podstawie art. 18 pkt 19 lit. f ustawy z dnia 5 czerwca 1998 r. o samorządzie województwa (Dz.U. z 2013 r. poz. 596, z późn. zm.), art. 5 ust. 6, art. 5c pkt 1, art. 58 ust. 1 i 6, art. 60 ust. 1 ustawy z dnia 7 września 1991 r. o systemie oświaty (Dz.U. z 2004 r. Nr 256, poz. 2572, z późn. zm.) oraz art. 12 ust. 1 pkt 2 ustawy z dnia 27 sierpnia 2009 r. o finansach publicznych (Dz.U. z 2013 r. poz. 855, z późn. zm.),

Sejmik Województwa Podkarpackiego
uchwala, co następuje:

§ 1.

1. Tworzy się z dniem 1 września 2014 r. Policealną Szkołę Medyczno-Społeczną dla Dorosłych w Rzeszowie.
2. Siedzibą Policealnej Szkoły Medyczno-Społecznej dla Dorosłych w Rzeszowie jest Rzeszów, ul. Warzywna 1.
3. Policealna Szkoła Medyczno-Społeczna dla Dorosłych w Rzeszowie działa w formie jednostki budżetowej.

§ 2.

1. Akt założycielski Policealnej Szkoły Medyczno-Społecznej dla Dorosłych w Rzeszowie stanowi załącznik nr 1 do uchwały.
2. Statut Policealnej Szkoły Medyczno-Społecznej dla Dorosłych w Rzeszowie stanowi załącznik nr 2 do uchwały.

§ 3.

Wykonanie uchwały powierza się Zarządowi Województwa Podkarpackiego.

§ 4.

Uchwała wchodzi w życie z dniem podjęcia.

wróć

UZASADNIENIE

Utworzenie Policealnej Szkoły Medyczno-Społecznej dla Dorosłych w Rzeszowie stanowi uzupełnienie i wzbogacenie oferty edukacyjnej województwa podkarpackiego. Będzie to szkoła publiczna o charakterze regionalnym kształcąca w zawodach medycznych, społecznych i pokrewnych w formach stacjonarnych i zaocznych.

Utworzenie takiej szkoły umożliwi osobom dorosłym uzyskanie nowych kompetencji w zawodach medycznych i społecznych. Jest to zgodne ze strategią uczenia się przez całe życie.

Utworzenie Policealnej Szkoły Medyczno-Społecznej dla Dorosłych wpłynie na poszerzenie możliwości rozwojowych istniejącej i prowadzonej przez Samorząd Województwa Podkarpackiego Medycznej Szkoły Policealnej w Rzeszowie

Policealna Szkoła Medyczno-Społeczna dla Dorosłych zostanie połączona z Medyczną Szkołą Policealną w Rzeszowie w zespół pn. Medyczno-Społeczne Centrum Kształcenia Zawodowego i Ustawicznego w Rzeszowie i nie spowoduje to dodatkowych skutków finansowych dla budżetu Województwa.

wróć

Załącznik nr 1
do uchwały nr .....
Sejmiku Województwa Podkarpackiego
z dnia .....

AKT ZAŁOŻYCIELSKI

Na podstawie art. 18 pkt 19 lit. f ustawy z dnia 5 czerwca 1998 r. o samorządzie województwa (Dz.U. z 2013 r. poz. 596, z późn. zm.), art. 5 ust. 6, art. 5c pkt 1, art. 58 ust. 1 i 6, art. 60 ust. 1 ustawy z dnia 7 września 1991 r. o systemie oświaty (Dz.U. z 2004 r. Nr 256, poz. 2572, z późn. zm.) oraz art. 12 ust. 1 kpkt 2 ustawy z dnia 27 sierpnia 2009 r. o finansach publicznych (Dz.U. Nr 157, poz. 1240, z późn. zm) tworzy się **Policealną Szkołę Medyczno-Społeczną dla Dorosłych w Rzeszowie**

1. Nazwa: Policealna Szkoła Medyczno-Społeczna dla Dorosłych w Rzeszowie
2. Typ: Szkoła ponadgimnazjalna.
3. Siedzibą Policealnej Szkoły Medyczno-Społecznej dla Dorosłych w Rzeszowie jest Rzeszów, ul. Warzywna 1.
4. Organem prowadzącym Policealną Szkołę Medyczno-Społeczną dla Dorosłych w Rzeszowie jest Samorząd Województwa Podkarpackiego.
5. Organem sprawującym nadzór pedagogiczny nad Policealną Szkołą Medyczno-Społeczną dla Dorosłych w Rzeszowie jest Podkarpacki Kurator Oświaty.

Załącznik nr 2 do uchwały .....
Sejmiku Województwa Podkarpackiego
z dnia .....

STATUT
Policealnej Szkoły Medyczno-Społecznej dla Dorosłych w Rzeszowie

Rozdział 1
Przepisy wstępne

§ 1.

Policealna Szkoła Medyczno-Społeczna dla Dorosłych w Rzeszowie zwana dalej „Szkołą dla Dorosłych" jest publiczną szkołą policealną dla dorosłych w rozumieniu ustawy z dnia 7 września 1991 r. o systemie oświaty (Dz.U. z 2004 r. Nr 256, poz. 2572, z późn. zm.) o charakterze regionalnym, kształcącą w zawodach medycznych, społecznych i pokrewnych w formie stacjonarnej i zaocznej.

§ 2.

1. Siedzibą Szkoły dla Dorosłych jest Rzeszów , ul. Warzywna 1.
2. Organem prowadzącym Szkołę dla Dorosłych w Rzeszowie jest Samorząd Województwa Podkarpackiego.
3. Organem sprawującym nadzór pedagogiczny nad Szkołą dla Dorosłych jest Podkarpacki Kurator Oświaty.

§ 3.

1. Szkoła dla Dorosłych kształci:
   1) w systemie stacjonarnym w zawodach:
      a) Technik usług kosmetycznych,
      b) Opiekunka dziecięca,
      c) Technik masażysta,
      d) Protetyk słuchu,
      e) Asystentka stomatologiczna,
   2) w formie zaocznej w zawodach:
      a) Opiekun medyczny,
      b) Opiekun osoby starszej,
      c) Technik usług kosmetycznych.
2. Szkoła dla Dorosłych może prowadzić kwalifikacyjne kursy zawodowe w zakresie zawodów, w których kształci.

Rozdział 2
Cele i zadania Szkoły dla Dorosłych

§ 4.

Celem Szkoły dla Dorosłych jest realizacja zadań dydaktycznych, wychowawczych i opiekuńczych, a w szczególności:
1) przygotowanie słuchaczy do wykonywania zawodu na wysokim poziomie,
2) zapewnienie osobom dorosłym zdobycie lub zmianę kwalifikacji zawodowych i specjalistycznych,
3) zapewnienie słuchaczom pełnego i wszechstronnego rozwoju intelektualnego, etyczno-moralnego, emocjonalnego i fizycznego, zgodnie z potrzebami i możliwościami psychofizycznymi, w warunkach poszanowania godności osobistej oraz wolności światopoglądowej i wyznaniowej,
4) wychowanie słuchaczy na świadomych, twórczych, odpowiedzialnych i wrażliwych na potrzeby drugiego człowieka,
5) kształtowanie umiejętności, które pomogą absolwentowi w świadomym wyborze dalszej ścieżki edukacyjnej i kreowania własnej kariery zawodowej,
6) realizowanie innych zadań wynikających z przepisów szczególnych, w tym spraw z zakresu obrony, ochrony i obrony cywilnej oraz informacji niejawnych.

Rozdział 3
Organy Szkoły dla Dorosłych i ich kompetencje

Dyrektor Szkoły

§ 5.

1. Organami Szkoły dla Dorosłych są:
   1) dyrektor,
   2) rada pedagogiczna,
   3) samorząd słuchaczy.
2. Organy Szkoły dla Dorosłych działają i podejmują decyzję w granicach swych kompetencji określonych w ustawie o systemie oświaty i przepisach wykonawczych wydanych na jej podstawie oraz w statucie.
3. Rada pedagogiczna, realizując zadania Szkoły dla Dorosłych, uwzględnia opinie samorządu słuchaczy w sprawach określonych w art. 55 ustawy o systemie oświaty.

§ 6.

1. Szkołą dla Dorosłych kieruje dyrektor, który w szczególności:
   1) reprezentuje ją na zewnątrz,
   2) sprawuje nadzór pedagogiczny, z zastrzeżeniem art. 36 ust. 2 ustawy o systemie oświaty,
   3) realizuje uchwały rady pedagogicznej podjęte w ramach ich kompetencji stanowiących,
   4) dysponuje środkami określonymi w planie finansowym Szkoły dla Dorosłych zaopiniowanym przez radę pedagogiczną i ponosi odpowiedzialność za ich

prawidłowe wykorzystanie, a także może organizować administracyjną, finansową i gospodarczą obsługę szkoły,
5) zapewnia bezpieczeństwo słuchaczom i nauczycielom w czasie zajęć organizowanych przez szkołę dla dorosłych,
6) dokonuje oceny pracy nauczycieli,
7) wspomaga rozwój zawodowy nauczycieli,
8) inspiruje nauczycieli do podejmowania innowacji pedagogicznych,
9) współdziała ze szkołami wyższymi w organizacji praktyk nauczycielskich,
10) dopuszcza do użytku programy nauczania i odpowiada za uwzględnienie w nich całości podstawy programowej kształcenia w poszczególnych zawodach,
11) organizuje i odpowiada za przebieg egzaminów przeprowadzanych w Szkole dla Dorosłych, w tym egzaminów potwierdzających kwalifikacje zawodowe,
12) stwarza warunki do działania w szkole wolontariuszy, stowarzyszeń i innych organizacji, których celem jest działalność wychowawcza,
13) dyrektor Szkoły dla Dorosłych może, w drodze decyzji skreślić słuchacza z listy słuchaczy w przypadkach określonych w statucie szkoły; skreślenie następuje na podstawie uchwały rady pedagogicznej po zasięgnięciu opinii samorządu słuchaczy,
14) dyrektor jest kierownikiem zakładu pracy dla zatrudnionych w szkole nauczycieli i pracowników nie będących nauczycielami.

2. Dyrektor w szczególności decyduje w sprawach:
   1) zatrudniania i zwalniania nauczycieli oraz innych pracowników Szkoły dla Dorosłych,
   2) przyznawania nagród oraz wymierzania kar porządkowych nauczycielom i innym pracownikom Szkoły dla Dorosłych,
   3) występowania z wnioskami, po zasięgnięciu opinii rady pedagogicznej w sprawach odznaczeń, nagród i innych wyróżnień dla nauczycieli oraz pozostałych pracowników Szkoły dla Dorosłych.
3. Dyrektor Szkoły dla Dorosłych w wykonywaniu swoich zadań współpracuje z radą pedagogiczną i samorządem słuchaczy.
4. Dyrektor Szkoły dla Dorosłych w porozumieniu z organem prowadzącym ustala zawody, w których kształci Szkoła, po zasięgnięciu opinii wojewódzkiej i powiatowej rady zatrudnienia co do zgodności z potrzebami rynku pracy.
5. Dyrektor przedstawia radzie pedagogicznej, nie rzadziej niż dwa razy w roku szkolnym, ogólne wnioski wynikające ze sprawowanego nadzoru pedagogicznego oraz informacje o działalności Szkoły dla Dorosłych.
6. Dyrektor szkoły może tworzyć zespoły wychowawcze, przedmiotowe lub inne zespoły problemowo – zadaniowe. Pracą zespołu kieruje przewodniczący powołany przez dyrektora Szkoły dla Dorosłych.
7. Dyrektor Szkoły dla Dorosłych wykonuje również zadania wynikających z przepisów szczególnych.

Rada pedagogiczna

§ 7.

1. Skład oraz zasady działania rady pedagogicznej określa art. 40 ustawy o systemie oświaty.

2. Kompetencje stanowiące oraz opiniujące rady pedagogicznej określa art. 41 ust. 1 i 2 ustawy o systemie oświaty. Rada pedagogiczna wykonuje również zadania określone w art. 50 ust. 2 ustawy o systemie oświaty.
3. Do kompetencji stanowiących rady pedagogicznej należy:
   1) zatwierdzenie planów pracy Szkoły,
   2) podejmowanie uchwał w sprawie wyników klasyfikacji, promocji słuchaczy,
   3) podejmowanie uchwał w sprawie innowacji i eksperymentów pedagogicznych w Szkole dla Dorosłych,
   4) podejmowanie uchwał w sprawie uchwalania zmian w statucie Szkoły dla Dorosłych,
   5) ustalenie organizacji doskonalenia zawodowego nauczycieli Szkoły dla Dorosłych,
   6) podejmowanie uchwał w sprawie skreślenia z listy słuchaczy.
4. Rada pedagogiczna opiniuje w szczególności:
   1) programy nauczania, organizację pracy Szkoły dla Dorosłych, w tym zwłaszcza tygodniowego rozkładu zajęć edukacyjnych oraz organizację kwalifikacyjnych kursów zawodowych,
   2) projekt planu finansowego Szkoły dla Dorosłych,
   3) wnioski dyrektora o przyznanie nauczycielom odznaczeń, nagród i innych wyróżnień,
   4) propozycje dyrektora Szkoły dla Dorosłych w sprawach przydziału nauczycielom stałych prac i zajęć w ramach wynagrodzenia zasadniczego oraz dodatkowo płatnych zajęć dydaktycznych, wychowawczych i opiekuńczych.
5. Dyrektor Szkoły dla Dorosłych wstrzymuje wykonanie uchwał niezgodnych z przepisami prawa. O wstrzymaniu wykonania uchwały dyrektor niezwłocznie powiadamia organ prowadzący szkołę dla dorosłych oraz organ sprawujący nadzór pedagogiczny.
6. Rada pedagogiczna ustala regulamin swojej działalności. Zebrania rady pedagogicznej są protokołowane.

Samorząd Słuchaczy

§ 8.

1. W Szkole dla Dorosłych działa samorząd słuchaczy.
2. Zasady wybierania i działania samorządu określa regulamin uchwalony przez ogół słuchaczy.
3. Regulamin samorządu nie może być sprzeczny ze statutem Szkoły dla Dorosłych.
4. Organy samorządu są jedynymi reprezentantami ogółu słuchaczy Szkoły dla Dorosłych.
5. Samorząd może przedstawić radzie pedagogicznej oraz dyrektorowi wnioski i opinie we wszystkich sprawach Szkoły dla Dorosłych, w szczególności dotyczących podstawowych praw słuchacza takich jak:
   1) prawo do zapoznania się z programem nauczania, z jego treścią, celem i stawianymi wymaganiami,
   2) prawo do jawnej i umotywowanej oceny postępów w nauce,
   3) prawo do organizacji życia Szkoły dla Dorosłych,
   4) prawo do redagowania i wydawania gazety szkolnej,

5) prawo organizowania działalności kulturowej oświatowej, sportowej oraz rozrywkowej,
6) prawo wyboru nauczyciela pełniącego rolę opiekuna samorządu.

6. Samorząd w celu wspierania działalności statutowej Szkoły dla Dorosłych, może gromadzić fundusze z dobrowolnych składek i innych źródeł.

§ 9.

1. Organy Szkoły dla Dorosłych współdziałają ze sobą w zakresie realizacji zadań statutowych szkoły, wymiany informacji o podejmowanych i planowanych działaniach zgodnie z kompetencjami.
2. Uchwały poszczególnych organów są jawne.
3. Bieżącą wymianę informacji pomiędzy organami Szkoły dla Dorosłych, o podejmowanych działaniach lub decyzjach organizuje Dyrektor Szkoły dla Dorosłych.
4. Sprawy sporne pomiędzy organami rozstrzyga Dyrektor Szkoły dla Dorosłych. W przypadku, gdy jedną ze stron sporu jest Dyrektor, organem rozstrzygającym jest organ prowadzący.

Rozdział 4
Organizacja kształcenia w Szkole dla Dorosłych

§ 10.

1. Podstawowymi formami działalności dydaktyczno-wychowawczej Szkoły dla Dorosłych są:
   1) obowiązkowe zajęcia edukacyjne,
   2) praktyczna nauka zawodu,
   3) zajęcia prowadzone w ramach kwalifikacyjnych kursów zawodowych.
2. Szkoła dla Dorosłych może prowadzić również inne zajęcia edukacyjne niż wymienione w ust.1.

§ 11.

1. Terminy rozpoczęcia i zakończenia zajęć dydaktycznych, przerw świątecznych oraz ferii zimowych i letnich określają przepisy w sprawie organizacji roku szkolnego.
2. Szczegółową organizację nauczania, wychowania i opieki w danym roku szkolnym określa arkusz organizacyjny opracowany przez dyrektora i zatwierdzony przez organ prowadzący.
3. Arkusz organizacyjny opracowuje się na podstawie szkolnego planu nauczania oraz planu finansowego Szkoły dla Dorosłych.
4. W arkuszu organizacji szkoły określa się: liczbę pracowników szkoły, w tym pracowników zajmujących stanowiska kierownicze oraz ogólną liczbę zajęć edukacyjnych lub konsultacji finansowanych ze środków przydzielonych przez organ prowadzący szkołę.
5. W arkuszu organizacji szkoły podaje się, w podziale na stopnie awansu zawodowego, liczbę nauczycieli ubiegających się o wyższy stopień awansu zawodowego, którzy będą mogli przystąpić w danym roku szkolnym do

postępowań kwalifikacyjnych lub egzaminacyjnych oraz wskazuje się najbliższe terminy złożenia przez nauczycieli wniosków o podjęcie tych postępowań.

6. Na podstawie zatwierdzonego arkusza organizacji szkoły dyrektor z uwzględnieniem zasad ochrony zdrowia i higieny pracy, ustala rozkład zajęć określający organizację zajęć edukacyjnych i konsultacji.

§ 12.

1. W celu zapewnienia odpowiednich warunków nauki i bezpieczeństwa słuchaczy, oddziały mogą być podzielone na grupy, zgodnie z zasadami wynikającymi z warunków realizacji programów nauczania i zasad organizacji pracy szkół i placówek, dla których organem prowadzącym jest Samorząd Województwa Podkarpackiego.
2. Podstawową jednostką organizacyjną w Szkole dla Dorosłych jest oddział.
3. Oddziałem opiekuje się wskazany przez dyrektora nauczyciel -opiekun oddziału.
4. Zajęcia edukacyjne stanowiące realizację podstaw programowych dla poszczególnych zawodów są organizowane w oddziałach.
5. W Szkole dla Dorosłych mogą być organizowane nadobowiązkowe zajęcia pozalekcyjne w wymiarze ustalonym przez dyrektora, stosownie do posiadanych środków finansowych.
6. Zajęcia dydaktyczne w roku szkolnym dzielą się na dwa semestry.
7. Godzina zajęć lekcyjnych i konsultacji trwa 45 minut, a godzina praktycznej nauki zawodu trwa 55 minut. Dopuszcza się, w uzasadnionych przypadkach możliwość łączenia zajęć edukacyjnych i konsultacji w bloki, nie dłuższe jednak niż czas trwania pięciu jednostek zajęć edukacyjnych.
8. Szkoła może przyjmować studentów szkół wyższych kształcących nauczycieli na praktyki pedagogiczne i zawodowe na podstawie pisemnego porozumienia zawartego między dyrektorem lub za jego zgodą oraz poszczególnymi nauczycielami a szkołą wyższą.
9. Zajęcia ze słuchaczami w formie stacjonarnej odbywają się przez trzy lub cztery dni w tygodniu.
10. Zajęcia ze słuchaczami uczącymi się w formie zaocznej odbywają się we wszystkich semestrach przez dwa dni – sobota i niedziela lub piątek popołudniu i sobota, co najmniej co dwa tygodnie według rozkładu zajęć opracowanego na podstawie planu nauczania poszczególnych kierunków kształcenia.
11. W Szkole dla Dorosłych kształcącej w formie zaocznej:
    1) konsultacje zbiorowe dla słuchaczy odbywają się we wszystkich semestrach co dwa tygodnia przez dwa dni,
    2) dopuszcza się możliwość organizacji konsultacji indywidualnych w wymiarze 20% ogólnej liczby godzin zajęć w semestrze,
    3) organizuje się dwie konferencje instruktażowe w czasie jednego semestru: pierwszą – wprowadzającą do pracy w semestrze i drugą – przedegzaminacyjną.
12. W uzasadnionych przypadkach dopuszcza się prowadzenie zajęć edukacyjnych w innym wymiarze, nie dłuższym jednak niż 60 minut, zachowując ogólny tygodniowy czas zajęć ustalony w tygodniowym rozkładzie zajęć.

§ 13.

Do realizacji celów statutowych Szkoła dla Dorosłych posiada odpowiednie pomieszczenia.

§ 14.

1. Zajęcia edukacyjne w Szkole dla Dorosłych prowadzone są w salach dydaktycznych.
2. Liczba oraz rodzaj stanowisk dostosowana jest do specyfiki pracowni oraz rodzaju kształconych umiejętności.
3. W każdej pracowni znajduje się regulamin oraz spis inwentarza.
4. Pracownią opiekuje się i za nią odpowiada nauczyciel wyznaczony przez dyrektora.
5. Słuchacze na zajęciach pozostają pod stałą opieką i nadzorem nauczyciela prowadzącego zajęcia.
6. Nauczyciel prowadzący zajęcia zapoznaje słuchaczy z regulaminem pracowni, instrukcjami obsługi urządzeń i sprzętu.
7. Zajęcia odbywają się w grupach zgodnie z planem zajęć. Liczba słuchaczy w grupie zależy od specyfiki kształcenia oraz ilości stanowisk.
8. Imiennego przydziału słuchaczy do grup dokonuje nauczyciel – opiekun roku.
9. Słuchacze mogą przebywać w pracowni wyłącznie w obecności nauczyciela lub za jego zgodą.
10. Zabrania się korzystania z pracowni osobom postronnym.
11. Słuchacz jest zobowiązany do utrzymania porządku w pracowni, na stanowisku pracy oraz do przestrzegania regulaminów i przepisów bhp i ppoż.

§ 15.

Oprócz zajęć prowadzonych w budynku Szkoły dla Dorosłych, mogą być realizowane zajęcia także w innych obiektach na podstawie zawieranych przez dyrektora umów lub porozumień.

Rozdział 5
Organizacja praktycznej nauki zawodu

§ 16.

1. Szkoła dla Dorosłych organizuje praktyczną naukę zawodu w formie zajęć praktycznych i praktyk zawodowych zgodnie ze szkolnym planem nauczania, przepisami określającymi warunki i zasady organizacji oraz warunki bezpieczeństwa i higieny pracy.
2. Warunki i tryb organizowania praktycznej nauki zawodu określa rozporządzenie Ministra Edukacji Narodowej z dnia 15 grudnia 2010 r. w sprawie praktycznej nauki zawodu (Dz.U. Nr 244, poz. 1626).
3. Praktyczna nauka zawodu może odbywać się w warsztatach szkolnych, pracowniach szkolnych i u pracodawców.

4. Zajęcia praktyczne organizowane są dla słuchaczy, w celu opanowania przez nich umiejętności zawodowych, niezbędnych do podjęcia pracy w danym zawodzie.
5. Praktyki zawodowe organizowane są dla słuchaczy, w celu zastosowania i pogłębiania zdobytej wiedzy i umiejętności zawodowych w rzeczywistych, naturalnych warunkach pracy.
6. Praktyki zawodowe mogą być organizowane w czasie całego roku szkolnego, a także w okresie ferii letnich.
7. W przypadku organizowania praktyk zawodowych w okresie ferii letnich odpowiedniemu skróceniu ulega czas zajęć dydaktyczno-wychowawczych dla słuchaczy odbywających te praktyki.
8. Zakres wiadomości i umiejętności nabytych przez słuchaczy na zajęciach praktycznych i praktykach zawodowych oraz wymiar godzin tych zajęć i praktyk określa podstawa programowa dla danego zawodu.
9. Praktyczna nauka zawodu może być organizowana w systemie zmianowym nie dłużej jednak niż 12 godzin.
10. Dyrektor nadzoruje realizację programu praktycznej nauki zawodu i współpracuje z podmiotami przyjmującymi słuchaczy na zajęcia praktyczne i praktykę zawodową.
11. Szkoła dla Dorosłych zwraca słuchaczom odbywającym praktyczną naukę zawodu w miejscowościach poza ich miejscem zamieszkania i poza siedzibą szkoły, mającym możliwość codziennego powrotu do miejsca zamieszkania lub siedziby szkoły, równowartość kosztów przejazdu środkami komunikacji publicznej, z uwzględnieniem ulg przysługującym słuchaczom.
12. Praktyczna nauka zawodu prowadzona jest indywidualnie lub w grupach. Liczba słuchaczy w grupie powinna umożliwiać realizację programu nauczania dla danego zawodu i uwzględniać specyfikę nauczane zawodu, przepisy bezpieczeństwa i higieny pracy, a także warunki lokalowe i techniczne w miejscu odbywania praktycznej nauki zawodu.
13. Za organizację i nadzór nad zajęciami praktycznymi i praktyką zawodową bezpośrednio odpowiedzialny jest kierownik szkolenia praktycznego i nauczyciel prowadzący zajęcia, instruktor praktycznej nauki zawodu i opiekun praktyk.
14. Słuchaczy obowiązuje regulamin zajęć praktycznych i praktyk zawodowych.

Rozdział 6
Wewnątrzszkolny system oceniania słuchaczy w Szkole dla Dorosłych

§ 17.

1. Warunki i sposób oceniania, klasyfikowania i słuchaczy oraz przeprowadzania egzaminów określa rozporządzenie Ministra Edukacji Narodowej z dnia 30 kwietnia 2007 r. (Dz.U. Nr 83, poz. 562, z późn. zm.).
2. Ocenianiu podlegają osiągnięcia edukacyjne słuchacza.
3. Ocenianie osiągnięć edukacyjnych słuchacza polega na rozpoznawaniu przez nauczycieli poziomu i postępów w opanowaniu przez słuchacza wiadomości i umiejętności w stosunku do wymagań edukacyjnych wynikających z podstawy programowej, określonej w odrębnych przepisach i realizowanych programów nauczania uwzględniających tę podstawę.

§ 18.

1. Ocenianie osiągnięć edukacyjnych słuchacza odbywa się w ramach oceniania wewnątrzszkolnego.
2. Ocenianie wewnątrzszkolne ma na celu:
   1) informowanie słuchacza o poziomie jego osiągnięć edukacyjnych oraz o postępach w tym zakresie,
   2) udzielanie słuchaczowi pomocy w samodzielnym planowaniu swojego rozwoju,
   3) motywowanie słuchacza do dalszych postępów w nauce,
   4) dostarczenie nauczycielom informacji o postępach, trudnościach w nauce oraz specjalnych uzdolnieniach słuchacza,
   5) umożliwienie nauczycielom doskonalenia organizacji i metod pracy dydaktyczno-wychowawczej.
   6) Ocenianie wewnątrzszkolne obejmuje:
   7) formułowanie przez nauczycieli wymagań edukacyjnych niezbędnych do uzyskania poszczególnych semestralnych i rocznych ocen klasyfikacyjnych z obowiązkowych i dodatkowych zajęć edukacyjnych,
   8) ocenianie bieżące i ustalanie semestralnych ocen klasyfikacyjnych z obowiązkowych i dodatkowych zajęć edukacyjnych odbywa się według skali i w formie określonej w § 21 ust. 1,
   9) przeprowadzanie egzaminów klasyfikacyjnych,
   10) ustalanie rocznych (semestralnych) ocen klasyfikacyjnych z obowiązkowych i dodatkowych zajęć edukacyjnych według skali, o której mowa w § 21 ust. 1,
   11) ustalanie warunków i trybu uzyskania wyższych niż przewidywane rocznych (semestralnych) ocen klasyfikacyjnych z obowiązkowych i dodatkowych zajęć edukacyjnych.

§ 19.

Nauczyciele na początku każdego roku szkolnego informują słuchaczy o:
1) wymaganiach edukacyjnych niezbędnych do uzyskania poszczególnych semestralnych i rocznych ocen klasyfikacyjnych z obowiązkowych i dodatkowych zajęć edukacyjnych, wynikających z realizowanego przez siebie programu nauczania,
2) sposobach sprawdzania osiągnięć edukacyjnych słuchaczy.

§ 20.

1. Oceny są jawne dla słuchacza.
2. Na wniosek słuchacza nauczyciel uzasadnia ustnie ustaloną ocenę.
3. Na wniosek słuchacza sprawdzone i ocenione pisemne prace kontrolne oraz inna dokumentacja dotycząca oceniania słuchacza są udostępniane do wglądu słuchaczowi.

§ 21.

1. Oceny bieżące, semestralne oraz roczne semestralne oceny klasyfikacyjne z zajęć edukacyjnych ustala się w stopniach według następującej skali:
   1) stopień celujący – 6,

2) stopień bardzo dobry – 5,
3) stopień dobry – 4,
4) stopień dostateczny – 3,
5) stopień dopuszczający – 2,
6) stopień niedostateczny – 1.

2. Ustala się następujące kryteria uzyskania poszczególnych ocen, oparte na obowiązujących podstawach programowych:
   1) celujący – treści programowe wyspecjalizowane ponad potrzeby głównego kierunku nauki, umiejętności zawodowe o wysokim stopniu samodzielności i sprawności działania w zmienionych warunkach, uczeń wykorzystuje nowoczesne techniki zawodowe,
   2) bardzo dobry - słuchacz posiada pełny zakres wiedzy i umiejętności określony programem nauczania, sprawnie posługuje się zdobytymi umiejętnościami w rozwiązywaniu nowych zadań i problemów, samodzielnie rozwiązuje problemy teoretyczne i praktyczne,
   3) dobry - słuchacz opanował zakres wiedzy i umiejętności określony programem nauczania oraz poprawnie, samodzielnie rozwiązuje typowe zadania teoretyczne i praktyczne,
   4) dostateczny - słuchacz opanował podstawowe treści programowe w zakresie umożliwiającym postępy w dalszym uczeniu się oraz rozwiązuje typowe zadania o średnim stopniu trudności, czasem przy pomocy nauczyciela,
   5) dopuszczający – słuchacz opanował treści zawarte w podstawie programowej, a braki nieprzekreślają możliwości dalszego rozwoju; rozwiązuje samodzielnie zadania proste, a przy pomocy nauczyciela, zadania o większym stopniu trudności;
   6) niedostateczny - słuchacz posiada zbyt małą wiedzę i umiejętności wynikające z podstawy programowej, co uniemożliwia wykonanie najprostszych zadań.
3. Za ocenę pozytywną uznaje się stopnie: celujący, bardzo dobry, dobry, dostateczny i dopuszczający. Negatywną oceną jest stopień niedostateczny.
4. Oceny klasyfikacyjne z zajęć edukacyjnych według skali, o której mowa w ust. 1 ustala się po każdym semestrze. Oceny klasyfikacyjne z obowiązkowych zajęć edukacyjnych stanowią podstawę do promowania słuchacza na semestr programowo wyższy lub ukończenia przez niego szkoły.
5. Słuchacz jest promowany po każdym semestrze.
6. W Szkole dla Dorosłych zachowania nie ocenia się.

§ 22.

1. Podstawą klasyfikowania słuchacza są egzaminy semestralne przeprowadzane z poszczególnych obowiązkowych zajęć edukacyjnych, określonych w szkolnym planie nauczania.
2. Do egzaminu semestralnego w dopuszcza się słuchacza kształcącego się w formie stacjonarnej, który uczęszczał na poszczególne obowiązkowe zajęcia edukacyjne, przewidziane w szkolnym planie nauczania, w wymiarze co najmniej 50% czasu przeznaczonego na każde z tych zajęć, oraz uzyskał z tych zajęć ocenę pozytywną.
3. W przypadku gdy słuchacz otrzymał ocenę negatywną z obowiązkowych zajęć edukacyjnych, jest obowiązany wykonać, w terminie określonym przez nauczyciela prowadzącego dane zajęcia edukacyjne, pracę kontrolną. Warunkiem dopuszczenia do egzaminu semestralnego jest uzyskanie z pracy kontrolnej

oceny pozytywnej. W przypadku zajęć z zakresu kształcenia zawodowego praktycznego praca kontrolna ma formę zadania praktycznego.

4. Do egzaminu semestralnego dopuszcza się słuchacza kształcącego się w formie zaocznej, który uczęszczał na poszczególne obowiązkowe konsultacje, przewidziane w szkolnym planie nauczania, w wymiarze co najmniej 50% czasu przeznaczonego na każde z tych konsultacji, oraz uzyskał z wymaganych ćwiczeń i prac kontrolnych.
5. W przypadku gdy słuchacz otrzymał ocenę negatywną z pracy kontrolnej, jest obowiązany wykonać, w terminie określonym przez nauczyciela prowadzącego odpowiednio konsultacje, drugą pracę kontrolną. Warunkiem dopuszczenia do egzaminu semestralnego jest uzyskanie z pracy kontrolnej oceny pozytywnej. W przypadku zajęć z zakresu kształcenia zawodowego praktycznego praca kontrolna ma formę zadania praktycznego.

§ 23.

1. Egzamin semestralny zdaje się w formie ustnej, z zastrzeżeniem § 25.
2. Oceny ustala się według skali, o której mowa w § 21 ust. 1.
3. Egzamin semestralny z zajęć praktycznych ma formę zadania praktycznego.

§ 24.

1. Słuchacz, który z przyczyn usprawiedliwionych nie przystąpił do egzaminu semestralnego w wyznaczonym terminie, zdaje ten egzamin w terminie dodatkowym, wyznaczonym przez dyrektora Szkoły dla Dorosłych.
2. Termin dodatkowy wyznacza się po zakończeniu semestru jesiennego nie później niż do końca lutego lub po zakończeniu semestru wiosennego nie później niż do dnia 31 sierpnia.

§ 25.

1. Słuchacz zdaje w każdym semestrze egzaminy semestralne, w formie pisemnej, z dwóch przedmiotów zawodowych podstawowych dla zawodu, w którym się kształci.
2. Wyboru przedmiotów zawodowych, o których mowa w ust. 1 dokonuje rada pedagogiczna. Decyzję w tej sprawie podaje się do wiadomości słuchaczy na pierwszych zajęciach w każdym semestrze.

§ 26.

1. Słuchacz, który nie spełnił warunków określonych odpowiednio w § 22 ust. 2 – 5 nie otrzymuje promocji na semestr programowo wyższy i zostaje skreślony z listy słuchaczy.
2. Słuchacz, który nie zdał egzaminu poprawkowego, o którym mowa w § 29, nie otrzymuje promocji na semestr programowo wyższy i zostaje skreślony z listy słuchaczy.
3. Dyrektor Szkoły dla Dorosłych może wyrazić zgodę na powtórzenie semestru na pisemny wniosek słuchacza uzasadniony sytuacją życiową lub zdrowotną słuchacza, złożony w terminie 7 dni od dnia zakończenia zajęć dydaktycznych.
4. Słuchacz może powtarzać semestr jeden raz w okresie kształcenia w danej szkole. W wyjątkowych przypadkach dyrektor Szkoły dla Dorosłych po

zasięgnięciu opinii Rady Pedagogicznej może wyrazić zgodę na powtórzenie semestru po raz drugi w okresie kształcenia w danej Szkole dla Dorosłych.

§ 27.

1. Słuchacz może być zwolniony z części ustnej egzaminu semestralnego, o którym mowa w § 23 ust. 1, jeżeli z części pisemnej tego egzaminu otrzymał ocenę co najmniej bardzo dobrą oraz w ciągu semestru był aktywny na zajęciach i uzyskał oceny pozytywne.
2. Zwolnienie, o którym mowa w ust. 1, jest równoznaczne ze zdaniem egzaminu semestralnego i uzyskaniem z danych zajęć edukacyjnych semestralnej oceny klasyfikacyjnej zgodnej z oceną uzyskaną z części pisemnej egzaminu semestralnego.

§ 28.

Terminy egzaminów semestralnych podaje się do wiadomości słuchaczy, co najmniej na dwa tygodnie przed terminem egzaminu.

§ 29.

1. Słuchacz może zdawać egzamin poprawkowy w przypadku uzyskania niedostatecznej oceny z jednego albo dwóch egzaminów semestralnych. Przepisy § 23 stosuje się odpowiednio.
2. Egzaminy poprawkowe są przeprowadzane po każdym semestrze.
3. Egzamin poprawkowy przeprowadza nauczyciel prowadzący dane zajęcia edukacyjne po zakończeniu semestru jesiennego nie później niż do końca lutego i po zakończeniu semestru wiosennego nie później niż do dnia 31 sierpnia.
4. Egzamin poprawkowy nie dotyczy zajęć edukacyjnych, z których słuchaczowi wyznaczono, zgodnie z § 24, dodatkowy termin egzaminu semestralnego.

§ 30.

1. Słuchaczowi powtarzającemu semestr przed upływem 3 lat od daty przerwania nauki zalicza się te obowiązkowe zajęcia edukacyjne, z których uzyskał poprzednio semestralną ocenę klasyfikacyjną wyższą od oceny niedostatecznej, i zwalnia się go z obowiązku uczęszczania na te zajęcia.
2. Słuchaczowi, który w okresie 3 lat przed rozpoczęciem nauki w szkole zdał egzaminy eksternistyczne z zakresu poszczególnych obowiązkowych zajęć edukacyjnych, określonych w szkolnym planie nauczania, zalicza się te zajęcia i zwalnia się go z obowiązku uczęszczania na nie.
3. W przypadku zwolnienia, o którym mowa w ust. 1, w dokumentacji przebiegu nauczania wpisuje się odpowiednio "zwolniony z obowiązku uczęszczania na zajęcia" lub "zwolniona z obowiązku uczęszczania na zajęcia" oraz podstawę prawną zwolnienia.
4. W przypadku zwolnienia, o którym mowa w ust. 2, w dokumentacji przebiegu nauczania wpisuje się odpowiednio „zwolniony z obowiązku uczęszczania na zajęcia" lub „zwolniona z obowiązku uczęszczania na zajęcia" oraz podstawę prawną zwolnienia. Zwolnienie jest równoznaczne z otrzymaniem semestralnej oceny klasyfikacyjnej z danych zajęć edukacyjnych zgodnej z oceną uzyskaną w wyniku egzaminu eksternistycznego.

wróć

§ 31.

1. Dyrektor Szkoły dla Dorosłych:
   1) zwalnia słuchacza z obowiązku odbycia praktycznej nauki zawodu w całości, jeżeli przedłoży on:
      a) uzyskane przed rozpoczęciem nauki w szkole świadectwo uzyskania tytułu zawodowego (lub świadectwo równorzędne), wydane po zdaniu egzaminu kwalifikacyjnego,
      b) zaświadczenie wydane przez pracodawcę, potwierdzające przepracowanie w zawodzie, w którym się kształci, okresu co najmniej równego okresowi trwania nauki zawodu, przewidzianemu dla danego zawodu;
   2) może zwolnić słuchacza z obowiązku odbycia praktycznej nauki zawodu w części, jeżeli przedłoży on:
      a) uzyskane przed rozpoczęciem nauki w szkole świadectwo uzyskania tytułu zawodowego (lub świadectwo równorzędne), wydane po zdaniu egzaminu kwalifikacyjnego albo dyplom potwierdzający kwalifikacje w zawodzie wchodzącym w zakres zawodu, w którym się kształci,
      b) zaświadczenie wydane przez pracodawcę, potwierdzające przepracowanie w zawodzie, w którym się kształci, okresu co najmniej równego okresowi trwania nauki zawodu, przewidzianemu dla zawodu wchodzącego w zakres zawodu, w którym się kształci,
      c) zaświadczenie wydane przez pracodawcę, potwierdzające zatrudnienie w zawodzie, w którym się kształci, lub w zawodzie wchodzącym w zakres zawodu, w którym się kształci;
   3) zwalnia słuchacza z obowiązku realizacji zajęć edukacyjnych „Podstawy przedsiębiorczości", jeżeli przedłoży on świadectwo ukończenia szkoły dającej wykształcenie średnie, z którego wynika, że zrealizował on te zajęcia.
2. Zaświadczenie, o którym mowa w ust. 1 pkt 2 lit. c, przedkłada się dyrektorowi Szkoły dla Dorosłych w każdym semestrze, w którym słuchacza obowiązuje odbycie praktycznej nauki zawodu.
3. Zwolnienie, o którym mowa w ust. 1 pkt 2, może nastąpić po ustaleniu przez dyrektora Szkoły dla Dorosłych wspólnego zakresu umiejętności zawodowych dla zawodu, w którym słuchacz się kształci, i dla zawodu wchodzącego w zakres tego zawodu.
4. Słuchacz, który został zwolniony w części z obowiązku odbycia praktycznej nauki zawodu, jest obowiązany uzupełnić pozostałą część praktycznej nauki zawodu w trybie określonym wewnątrzszkolnym systemem oceniania.
5. W przypadku zwolnienia słuchacza w całości lub w części z obowiązku odbycia praktycznej nauki zawodu w dokumentacji przebiegu nauczania wpisuje się, odpowiednio, „zwolniony w całości z praktycznej nauki zawodu" lub „zwolniony w części z praktycznej nauki zawodu", rodzaj świadectwa będącego podstawą prawną zwolnienia oraz jego datę.
6. W przypadku zwolnienia słuchacza z obowiązku realizacji zajęć edukacyjnych „Podstawy przedsiębiorczości" w dokumentacji przebiegu nauczania zamiast oceny klasyfikacyjnej wpisuje się "zwolniony", a także rodzaj świadectwa będącego podstawą zwolnienia i datę jego wydania.

§ 32.

1. Słuchacz może zgłosić zastrzeżenia dyrektora Szkoły dla Dorosłych, jeżeli uzna, że semestralna ocena klasyfikacyjna z zajęć edukacyjnych ustalona niezgodnie z przepisami prawa dotyczącymi trybu ustalania tej oceny. Zastrzeżenia mogą być zgłaszane od dnia ustalenia tej oceny, nie później jednak niż w ciągu 7 dni od dnia zakończenia zajęć dydaktyczno-wychowawczych.
2. W przypadku stwierdzenia, że semestralna ocena klasyfikacyjna z zajęć edukacyjnych została ustalona niezgodnie z przepisami prawa dotyczącymi trybu ustalania tej oceny, dyrektor Szkoły dla Dorosłych powołuje komisję, która przeprowadza sprawdzian wiadomości i umiejętności słuchacza, w formie pisemnej i ustnej, oraz ustala semestralną ocenę klasyfikacyjną z danych zajęć edukacyjnych.
3. Sprawdzian, o którym mowa w ust. 2 przeprowadza się nie później niż w terminie 5 dni od dnia zgłoszenia zastrzeżeń, o których mowa w ust. 1. Termin sprawdzianu uzgadnia się z słuchaczem.
4. W skład komisji, o której mowa w ust. 2 wchodzi dyrektor Szkoły dla Dorosłych albo nauczyciel zajmujący w tej szkole inne stanowisko kierownicze - jako przewodniczący komisji, nauczyciel prowadzący dane zajęcia edukacyjne, dwóch nauczycieli Szkoły dla Dorosłej lub innej szkoły tego samego typu prowadzących takie same zajęcia edukacyjne.
5. Nauczyciel prowadzący dane zajęcia edukacyjne, może być zwolniony z udziału w pracy komisji na własną prośbę lub w innych, szczególnie uzasadnionych przypadkach. W takim przypadku dyrektor szkoły powołuje innego nauczyciela prowadzącego takie same zajęcia edukacyjne, z tym że powołanie nauczyciela zatrudnionego w innej szkole następuje w porozumieniu z dyrektorem tej szkoły.
6. Ustalona przez komisję semestralna ocena klasyfikacyjna z zajęć edukacyjnych nie może być niższa od ustalonej wcześniej oceny. Ocena ustalona przez komisję jest ostateczna, z wyjątkiem niedostatecznej semestralnej oceny klasyfikacyjnej z zajęć edukacyjnych, która może być zmieniona w wyniku egzaminu poprawkowego.
7. Z prac komisji sporządza się protokół zawierający w szczególności: skład komisji, termin sprawdzianu, zadania (pytania) sprawdzające, wynik sprawdzianu oraz ustaloną ocenę. Do protokołu dołącza się pisemne prace słuchacza i zwięzłą informację o ustnych odpowiedziach słuchacza.
8. Słuchacz, który z przyczyn usprawiedliwionych nie przystąpił do sprawdzianu, o którym mowa w ust. 2 w wyznaczonym terminie, może przystąpić do niego w dodatkowym terminie wyznaczonym przez dyrektora Szkoły dla Dorosłych.
9. Przepisy ust. 1-8 stosuje się odpowiednio w przypadku semestralnej oceny klasyfikacyjnej z zajęć edukacyjnych uzyskanej w wyniku egzaminu poprawkowego, z tym że termin do zgłoszenia zastrzeżeń wynosi 5 dni od dnia przeprowadzenia egzaminu poprawkowego. W tym przypadku ocena ustalona przez komisję jest ostateczna.

§ 33.

1. Słuchacz kończy Szkołę dla Dorosłych jeżeli w wyniku klasyfikacji końcowej, na którą składają się semestralne oceny klasyfikacyjne z obowiązkowych zajęć edukacyjnych uzyskane w semestrze programowo najwyższym oraz semestralne oceny klasyfikacyjne z obowiązkowych zajęć edukacyjnych, których realizacja

zakończyła się w semestrach programowo niższych uzyskał oceny klasyfikacyjne wyższe OD oceny niedostatecznej.
2. Egzamin potwierdzający kwalifikacje zawodowe przeprowadzany jest na podstawie podstawy programowej kształcenia w zawodach zgodnie z rozporządzeniem rozporządzenie Ministra Edukacji Narodowej z dnia 30 kwietnia 2007 r. (Dz.U. Nr 83, poz. 562, z późn. zm.)

§ 34.

Kwalifikacyjny kurs zawodowy kończy się zaliczeniem w formie ustalonej przez Dyrektora Szkoły dla Dorosłych według zasad określonych w regulaminu danego kursu.

Rozdział 7
Zasady rekrutacji

§ 35.

1. O przyjęcie do Szkoły dla Dorosłych mogą ubiegać się kandydaci, którzy ukończyli 18 lat, a także kończący 18 lat w roku kalendarzowym, w którym są przyjmowani do szkoły, którzy posiadają wykształcenie średnie oraz zaświadczenie lekarskie zawierające orzeczenie o braku przeciwwskazań zdrowotnych do podjęcia praktycznej nauki zawodu, wydane zgodnie z przepisami w sprawie badań lekarskich kandydatów do szkół ponadgimnazjalnych.
2. Na kwalifikacyjne kursy zawodowe prowadzone przez Szkołę dla Dorosłych przyjmuje się kandydatów, którzy ukończyli 18 lat, a także kończący 18 lat w roku kalendarzowym, w którym są przyjmowani na kwalifikacyjne kursy zawodowe i posiadają zaświadczenie lekarskie zawierające orzeczenie o braku przeciwwskazań zdrowotnych do podjęcia praktycznej nauki zawodu, wydane zgodnie z przepisami w sprawie badań lekarskich kandydatów do szkół ponadgimnazjalnych.
3. Szczegółowe zasady przeprowadzania rekrutacji określa ustawa o systemie oświaty.

§ 36.

1. Liczbę oddziałów semestrów pierwszych oraz liczbę słuchaczy przyjmowanych na semestr pierwszy określa organ prowadzący Szkołę dla Dorosłych w porozumieniu z dyrektorem Szkoły dla Dorosłych.
2. Terminy postępowania rekrutacyjnego, w tym terminy składania dokumentów oraz terminy postępowania uzupełniającego określa dyrektor Szkoły dla Dorosłych w uzgodnieniu z Marszałkiem Województwa Podkarpackiego.

wróć

Rozdział 8
Nauczyciele i inni pracownicy Szkoły dla Dorosłych

§ 37.

1. W Szkole dla Dorosłych zatrudnieni są:
   1) pracownicy pedagogiczni,
   2) pracownicy administracyjni i obsługi.
2. Zasady wynagradzania, warunki pracy, prawa i obowiązki wszystkich pracowników Szkoły dla Dorosłych określają stosowne przepisy.

§ 38.

1. Liczba etatów jest corocznie określana w arkuszu organizacyjnym.
2. Zakres zadań, odpowiedzialności pracowników administracji i obsługi określa dyrektor.

§ 39.

1. Prawa i obowiązki nauczycieli określone są w ustawie – Karta Nauczyciela.
2. Nauczyciele prowadzą pracę dydaktyczno-wychowawczą i opiekuńczą i ponoszą odpowiedzialność za jakość pracy oraz bezpieczeństwo powierzonych ich opiece słuchaczy.
3. Do podstawowych zadań i obowiązków nauczyciela należy:
   1) realizacja programu nauczania w oparciu o podstawę programową,
   2) znajomość programu nauczania nauczanego przedmiotu, właściwe planowanie pracy dydaktycznej i wychowawczej
   3) odpowiedzialność za zdrowie i bezpieczeństwo słuchacza we wszystkich formach działalności szkoły,
   4) systematyczne i obiektywne ocenianie wiedzy swoich słuchaczy,
   5) udzielanie słuchaczom wyjaśnień dotyczących systemu oceniania,
   6) udzielanie pomocy słuchaczom w przezwyciężaniu trudności szkolnych,
   7) doskonalenie umiejętności dydaktycznych i podnoszenie poziomu wiedzy merytorycznej,
   8) ustalanie oceny semestralnej,
   9) punktualne rozpoczynanie i kończenie lekcji,
   10) dbałość o pomoce naukowe i dydaktyczne oraz sprzęt szkolny,
   11) godne traktowanie słuchaczy oraz uczestniczenie w procesie wychowawczym we wszystkich jego formach,
   12) rozwijanie zdolności i zainteresowań słuchaczy,
   13) uczestnictwo w posiedzeniach rady pedagogicznej,
   14) przygotowanie zestawów egzaminacyjnych i udział w egzaminach semestralnych,
   15) uczestniczenie w okresowych szkoleniach bhp i ppoż.,
   16) udział w komisjach egzaminów zewnętrznych.

§ 40.

1. Nauczyciel ma prawo:
   1) do korzystania ze sprzętu technicznego, będącego na wyposażeniu Szkoły dla Dorosłych,
   2) decydować o doborze metod i form organizacyjnych oraz środków dydaktycznych w nauczaniu swojego przedmiotu,
   3) decydować o ocenie bieżącej, semestralnej i rocznej,
   4) wnioskować o nagrody i wyróżnienia oraz kary regulaminowe dla słuchaczy,
   5) wnioskować do dyrektora o dokonanie oceny własnej pracy pedagogicznej.
2. Nauczyciel odpowiada za:
   1) jakość nauczania swojego przedmiotu stosownie do realizowanego programu i warunków pracy w jakich działa,
   2) stan pomieszczeń, warsztatu pracy, sprzętu oraz środków dydaktycznych mu powierzonych,
   3) nieprzestrzeganie przepisów bhp i ppoż. oraz zniszczenie mienia szkoły wynikające z braku nadzoru, zabezpieczenia, porządku.

§ 41.

1. Dyrektor Szkoły dla Dorosłych może tworzyć zespoły wychowawcze, przedmiotowe lub inne zespoły problemowo-zadaniowe.
2. Pracą zespołu przedmiotowego kieruje przewodniczący zespołu powołany przez dyrektora. Cele i zadania danego zespołu przedmiotowego określa dyrektor Szkoły dla Dorosłych.
3. Cele i zadania zespołu przedmiotowego to w szczególności:
   1) współpraca nauczycieli w zakresie realizacji programów nauczania, korelowania treści nauczania przedmiotów pokrewnych,
   2) opracowanie szczegółowych kryteriów oceniania oraz monitorowania osiągnięć edukacyjnych słuchaczy
   3) współdziałanie w organizowaniu pracowni przedmiotowych, a także w uzupełnianiu ich wyposażenia,
   4) opiniowanie programów autorskich i innowacyjnych,
   5) doskonalenie warsztatu pracy nauczycieli.

§ 42.

1. Dyrektor Szkoły dla Dorosłych powierza każdy oddział szczególnej opiece wychowawczej jednemu z nauczycieli uczących w szkole. Dla zapewnienia ciągłości i skuteczności pracy wskazane jest, aby nauczyciel funkcję tę pełnił w ciągu całego etapu edukacyjnego danego oddziału.
2. Zadaniem nauczyciela-opiekuna jest sprawowanie opieki wychowawczej nad słuchaczami, a w szczególności:
   1) tworzenie warunków wspomagających wszechstronny rozwój słuchacza, proces jego uczenia oraz przygotowanie do odpowiedzialnego życia rodzinnego i zawodowego,
   2) podejmowanie działań umożliwiających rozwiązywanie konfliktów w zespole słuchaczy oraz pomiędzy słuchaczami a innymi członkami społeczności szkolnej,
   3) inspirowanie i wspomaganie działań zespołowych.

3. Nauczyciel-opiekun w celu realizacji zadań, o których mowa w ust. 2:
   1) otacza słuchacza indywidualną opieką dydaktyczną, wychowawczą i opiekuńczą,
   2) planuje i organizuje ze słuchaczami różne formy życia społecznego rozwijające jednostkę i integrujące słuchaczy,
   3) współdziała z nauczycielami uczącymi w danym oddziale uzgadniając z nimi i koordynując ich działania wychowawcze wobec ogółu słuchaczy, a także wobec tych, którym potrzebna jest indywidualna opieka (dotyczy to słuchaczy szczególnie uzdolnionych, jak również uczniów z trudnościami w nauce).

§ 43.

1. Do zadań pracowników administracji i obsługi należy w szczególności:
   1) prowadzenie rachunkowości zgodnie z obowiązującymi przepisami,
   2) prowadzenie gospodarki finansowej zgodnie z obowiązującym prawem,
   3) bieżące i prawidłowe prowadzenie księgowości oraz sporządzanie kalkulacji kosztów wykonywanych zadań,
   4) sporządzanie sprawozdań i informacji o realizacji planu,
   5) opracowywanie projektów przepisów wewnętrznych wydawanych przez dyrektora, a dotyczących prowadzenia rachunkowości, zakładowego planu kont, obiegu dokumentów księgowych, zasad prowadzenia i rozliczenia inwentaryzacji,
   6) prowadzenie obsługi technicznej i administracyjnej,
   7) prowadzenie spraw kadrowych i socjalnych pracowników oraz słuchaczy,
   8) utrzymanie porządku i czystości w pomieszczeniach Szkoły dla Dorosłych,
   9) dozór mienia Szkoły dla Dorosłych.
2. Szczegółowy zakres obowiązków pracowników określa dyrektor.

§ 44.

1. Słuchacze Szkoły dla Dorosłych mają prawo do:
   1) właściwego zorganizowania procesu kształcenia, zgodnego z zasadami higieny pracy umysłowej,
   2) zapewnienia bezpieczeństwa, ochrony przed wszelkimi formami przemocy fizycznej bądź psychicznej oraz ochrony i poszanowania godności osobistej,
   3) życzliwego, podmiotowego traktowania w procesie dydaktyczno-wychowawczym,
   4) swobody wyrażania myśli i przekonań, także światopoglądowych i religijnych, jeśli nie narusza tym dobra innych ludzi,
   5) rozwijania zainteresowań, zdolności, talentów,
   6) sprawiedliwej, obiektywnej i jawnej oceny oraz ustalonych sposobów kontroli postępów w nauce,
   7) pomocy w przypadku trudności w nauce,
   8) korzystania z pomieszczeń szkolnych, sprzętu, środków dydaktycznych, księgozbioru biblioteki podczas zajęć pozalekcyjnych,
   9) wpływanie na życie szkoły poprzez działalność samorządu szkoły,
   10) zwrócenia się o pomoc w sprawach trudnych, konfliktowych do nauczyciela, opiekuna roku, wychowawcy, opiekuna samorządu, kierownika szkolenia praktycznego oraz dyrektora Szkoły dla Dorosłych,

11) pomocy i wsparcia w trudnych sytuacjach życiowych oraz problemach zdrowotnych,
12) ochrony swoich danych osobowych zgodnie z odrębnymi przepisami,
13) złożenia w formie pisemnej skargi do dyrektora w przypadku naruszenia jego praw.

2. Słuchacze Szkoły dla Dorosłych mają obowiązek przestrzegania postanowień zawartych w statucie i regulaminach, w szczególności:
   1) systematycznego i aktywnego uczestnictwa w zajęciach dydaktycznych i w życiu Szkoły dla Dorosłych,
   2) przestrzegania zasad kultury współżycia w odniesieniu do kolegów, nauczycieli i innych pracowników Szkoły dla Dorosłych,
   3) dbania o własne życie, zdrowie, higienę oraz rozwój,
   4) przestrzegania terminów okresowych badań lekarskich,
   5) dbania o wspólne dobro, ład i porządek w Szkole dla Dorosłych,
   6) indywidualnego zapoznania się z planem zajęć umieszczonym w gablotach,
   7) przystępowania do egzaminów w wyznaczonych terminach,
   8) przestrzegania zarządzeń i zaleceń dyrektora oraz innych osób pełniących funkcje kierownicze w szkole, nauczycieli i opiekunów,
   9) usprawiedliwienia nieobecności w szkole w formie pisemnej,
   10) dbania o swój wygląd i wizerunek odpowiadający przyszłemu pracownikowi,
   11) przestrzegania tajemnicy zawodowej,
   12) przestrzegania zasad i warunków używania na terenie szkoły i placówek szkoleniowych telefonów komórkowych i innych urządzeń elektronicznych, a zwłaszcza: zakazu używania ww. sprzętu w czasie zajęć, zakazu nagrywania, kopiowania, fotografowania i odtwarzania, wypowiedzi, wizerunku innych osób bez ich wyraźnej zgody,
   13) przestrzegania zakazu picia alkoholu, palenia tytoniu, używania narkotyków i innych używek na trenie Szkoły dla Dorosłych.

§ 45.

1. Słuchacz ponosi odpowiedzialność finansową za:
   1) wyposażenie przydzielone do osobistego użytku na stanowisku nauki, jeżeli świadomie dokonuje dewastacji sprzętu,
   2) straty spowodowane umyślnie w mieniu Szkoły dla Dorosłych.
2. Pracownik będący świadkiem dewastacji mienia Szkoły dla Dorosłych obowiązany jest powiadomić o tym fakcie dyrektora Szkoły.

§ 46.

1. W Szkole dla Dorosłych stosuje się następujące rodzaje nagród za wyniki w nauce, wzorową postawę zawodową, pracę na rzecz szkoły i inne wybitne osiągnięcia:
   1) pochwałę ze strony opiekuna,
   2) pochwałę ze strony dyrektora,
   3) nagrodę w postaci dyplomu,
   4) nagrodę rzeczową,
   5) stypendium Samorządu Województwa Podkarpackiego.
2. W przypadku naruszenia postanowień niniejszego statutu słuchacz może być ukarany:

1) upomnieniem opiekuna,
2) upomnieniem kierownika szkolenia praktycznego,
3) upomnieniem dyrektora,
4) naganą wpisaną do dokumentacji, udzieloną przez dyrektora na wniosek opiekuna lub innego nauczyciela,
5) skreśleniem z listy słuchaczy.

3. Obowiązuje stopniowanie kar. W wyjątkowych wypadkach można udzielić kary wyższej.
4. Nie mogą być stosowane kary naruszające nietykalność i godność osobistą słuchacza.

§ 47.

Słuchacz może być skreślony z listy słuchaczy za:
1) nieusprawiedliwioną nieobecność w Szkole dla Dorosłych trwającą dłużej niż 50 % zajęć dydaktycznych przewidzianych w planie nauczania w danym semestrze,
2) celowego zakłócenia procesu dydaktyczno-wychowawczego,
3) skazanie słuchacza prawomocnym wyrokiem,
4) zniszczenie mienia Szkoły dla Dorosłych lub dokumentacji pedagogicznej,
5) przebywanie na terenie Szkoły dla Dorosłych w stanie nietrzeźwym; pod wpływem narkotyków; innych środków odurzających;
6) spożywanie na terenie Szkoły dla Dorosłych alkoholu, narkotyków; innych środków odurzających,
7) naruszenie nietykalności cielesnej i godności osobistej albo zastosowanie groźby karalnej względem innych słuchaczy, nauczycieli, pracowników obsługi oraz innych osób przebywających na terenie Szkoły dla Dorosłych,
8) w przypadkach określonym w § 26 ust. 1 i 2.

§ 48.

1. Skreślenia z listy słuchaczy dokonuje dyrektor Szkoły dla Dorosłych na podstawie podjętej przez radę pedagogiczną uchwały oraz po zasięgnięciu opinii samorządu słuchaczy.
2. Postępowanie w sprawie skreślenia ucznia z listy toczy się według przepisów kodeksu postępowania administracyjnego. Niedopuszczalne jest wszczęcie postępowania bez powiadomienia o tym strony.
3. Słuchacz ma prawo odwołania się od decyzji o skreśleniu z listy słuchaczy w terminie 14 dni od otrzymania decyzji do Podkarpackiego Kuratora Oświaty, za pośrednictwem dyrektora Szkoły dla Dorosłych.

Rozdział 9
Biblioteka Szkoły dla Dorosłych

§ 49.

1. W Szkole dla Dorosłych działa biblioteka służąca realizacji zadań edukacyjnych i dydaktyczno-wychowawczych.
2. Do zadań biblioteki należy w szczególności:
   1) gromadzenie, opracowanie i udostępnianie zbiorów,

2) gromadzenie informacji naukowo-technicznych dla potrzeb kształcenia, dokształcania i doskonalenia,
3) dbanie o zbiory i ich konserwację,
4) rozbudzanie zainteresowań czytelniczych,
5) prowadzenie działalności informacyjnej,
6) przygotowanie słuchaczy do korzystania z różnych źródeł informacji,
7) współdziałanie z innymi bibliotekami, placówkami kulturalno-oświatowymi w szczególności w zakresie edukacji kulturalnej i informacyjnej słuchaczy,
8) pomoc w wyszukiwaniu informacji.

3. Biblioteka posiada o drębne pomieszczenie w siedzibie Szkoły dla Dorosłych. Posiada wypożyczalnię, czytelnię i stanowiska komputerowe z dostępem do Internetu.
4. W Szkole dla Dorosłych zatrudniony jest nauczyciel-bibliotekarz. Do obowiązków nauczyciela-bibliotekarza należy w szczególności:
   1) udostępnianie zbiorów w wypożyczalni, czytelni i udostępnianie Internetu,
   2) prowadzenie działalności informacyjnej i propagandowej dotyczącej biblioteki, jej zbiorów i czytelnictwa,
   3) udzielanie porad w doborze literatury,
   4) prowadzenie zajęć z przysposobienia czytelniczego i informacyjnego, edukacji czytelniczej i medialnej,
   5) współpraca z opiekunami, nauczycielami przedmiotów, w realizacji zadań dydaktyczno-wychowawczych, rozwijaniu kultury czytelniczej i przygotowaniu do samokształcenia,
   6) prowadzenie informacji naukowo–technicznej dla potrzeb kształcenia, dokształcania i doskonalenia,
   7) gromadzenie zbiorów – zgodnie z profilem programowym i potrzebami Szkoły,
   8) ewidencja zbiorów – zgodnie z obowiązującymi przepisami,
   9) opracowanie zbiorów (klasyfikowanie, katalogowanie, opracowanie techniczne),
   10) selekcja zbiorów,
   11) organizacja udostępniania zbiorów,
   12) organizacja warsztatu informacyjnego.
5. Nauczyciel-bibliotekarz:
   1) odpowiada za stan i wykorzystanie powierzonych mu zbiorów,
   2) współpracuje z nauczycielami poszczególnych przedmiotów,
   3) sporządza plan pracy oraz okresowe i roczne sprawozdania z pracy,
   4) prowadzi statystykę wypożyczeń,
   5) doskonali warsztat pracy.

§ 50.

1. Czytelnik biblioteki Szkoły dla Dorosłych odpowiada materialnie za zniszczenie, uszkodzenie lub zagubienie wypożyczonych przez siebie książek.
2. Biblioteka współpracuje z innymi bibliotekami w zakresie poszukiwania i wypożyczania księgozbioru, materiałów informatycznych i bibliotecznych.
3. Stanowiska komputerowe w bibliotece zostały zainstalowane do poszukiwań materiałów źródłowych za pomocą sieci Internet.
4. Użytkownicy komputera zobowiązani są do korzystania z niego w celach edukacyjnych.

5. Zabronione jest korzystanie z komputera w celach zarobkowych, wykonywanie czynności naruszające prawa autorskie twórców lub dystrybutorów oprogramowania i danych.
6. Korzystać można tylko z zainstalowanych programów. Zabrania się instalowania innych programów i dokonywania zmian w istniejących oprogramowaniach.
7. Użytkownikom nie wolno przyłączać, odłączać ani przełączać urządzeń w zestawach komputerowych.
8. W przypadku stwierdzenia nie przestrzegania obowiązujących zasad, bibliotekarz, administrator sieci ma prawo do natychmiastowego przerwania sesji użytkownika.
9. W razie wyrządzenia szkody podczas korzystania ze stanowisk komputerowych użytkownik jako sprawca szkody odpowiada na podstawie przepisów Kodeksu cywilnego.

Rozdział 10
Postanowienia końcowe

§ 51.

1. Szkoła dla Dorosłych używa pieczęci urzędowych, tablic i innych pieczęci zgodnie z odrębnymi przepisami.
2. Szkoła dla Dorosłych może posiadać własny sztandar, godło oraz ceremoniał szkolny.
3. Na świadectwach i innych dokumentach wydawanych przez Szkołę używa się nazwy: Policealna Szkoła Medyczno-Społeczna dla Dorosłych w Rzeszowie.
4. Szkoła jest jednostką budżetową.
5. Szkoła może pozyskiwać środki finansowe na działalność statutową zgodnie z odrębnymi przepisami.
6. Zasady prowadzenia przez Szkołę dla Dorosłych gospodarki finansowej i materiałowej określają odrębne przepisy.
7. Szkoła prowadzi i przechowuje dokumentację zgodnie z odrębnymi przepisami.

§ 52.

Zmiany w Statucie uchwala rada pedagogiczna.

§ 53.

Statut wchodzi w życie z dniem 1 września 2014 r.

wróć

PROJEKT

UCHWAŁA NR .....
SEJMIKU WOJEWÓDZTWA PODKARPACKIEGO
z dnia .....

w sprawie utworzenia Medyczno-Społecznego Centrum Kształcenia Zawodowego i Ustawicznego w Rzeszowie

Na podstawie art. 18 pkt 19 lit. f ustawy z dnia 5 czerwca 1998 r. o samorządzie województwa (Dz.U. z 2013 r. poz. 596, z późn. zm.), art. 5c pkt 1, art. 62 ust. 1, 3 i 4 oraz art. 62a ust. 1 i 2 ustawy z dnia 7 września 1991 r. o systemie oświaty (Dz.U. z 2004 r. Nr 256, poz. 2572, z późn. zm.),

Sejmik Województwa Podkarpackiego
uchwala, co następuje:

§ 1.

1. Łączy się z dniem 1 września 2014 r. Medyczną Szkołę Policealną w Rzeszowie i Policealną Szkołę Medyczno-Społeczną dla Dorosłych w Rzeszowie w zespół – Medyczno-Społeczne Centrum Kształcenia Zawodowego i Ustawicznego w Rzeszowie.
2. Siedzibą Medyczno-Społecznego Centrum Kształcenia Zawodowego i Ustawicznego w Rzeszowie jest Rzeszów, ul. Warzywna 1.
3. Medyczno-Społeczne Centrum Kształcenia Zawodowego i Ustawicznego w Rzeszowie działa w formie jednostki budżetowej.

§ 2.

1. Medyczno-Społeczne Centrum Kształcenia Zawodowego i Ustawicznego w Rzeszowie przejmuje wszelkie należności i zobowiązania jednostek, o których mowa w § 1 ust. 1 uchwały.
2. Mienie będące we władaniu Medycznej Szkoły Policealnej w Rzeszowie staje się mieniem Medyczno-Społecznego Centrum Kształcenia Zawodowego i Ustawicznego w Rzeszowie.
3. Pracownicy Medycznej Szkoły Policealnej Rzeszowie stają się pracownikami Medyczno-Społecznego Centrum Kształcenia Zawodowego i Ustawicznego w Rzeszowie.

§ 3.

1. Akt założycielski Medyczno-Społecznego Centrum Kształcenia Zawodowego i Ustawicznego w Rzeszowie stanowi załącznik nr 1 do uchwały.
2. Statut Medyczno-Społecznego Centrum Kształcenia Zawodowego i Ustawicznego w Rzeszowie stanowi załącznik nr 2 do uchwały.

3. W zakresie uregulowanym odmiennie w Statucie Medyczno-Społecznego Centrum Kształcenia Zawodowego i Ustawicznego w Rzeszowie tracą moc postanowienia zawarte w statutach połączonych szkół.

§ 4.

Wykonanie uchwały powierza się Zarządowi Województwa Podkarpackiego.

§ 5.

Uchwała wchodzi w życie z dniem podjęcia.

wróć

UZASADNIENIE

Zgodnie z dodanym, w ramach nowelizacji ustawy o systemie oświaty z dnia 19 sierpnia 2011 r., przepisem art. 62a – nową jednostką organizacyjną w systemie oświaty jest centrum kształcenia zawodowego i ustawicznego. Organ prowadzący szkoły dla dorosłych i szkoły prowadzące kształcenie zawodowe może je połączyć w zespół – centrum kształcenia zawodowego i ustawicznego. Oprócz kształcenia młodzieży i dorosłych Centrum będzie miało możliwość prowadzenia kwalifikacyjnych kursów zawodowych, podejmowania działań w zakresie poradnictwa i informacji zawodowej oraz współpracy z pracodawcami i organizacjami pracodawców.

Ze względów organizacyjnych oraz finansowych zasadne jest połączenie dotychczas istniejącej Medycznej Szkoły Policealnej Rzeszowie z nowo utworzoną Policealną Szkołą Medyczno-Społeczną dla Dorosłych - w Medyczno-Społeczne Centrum Kształcenia Zawodowego i Ustawicznego w Rzeszowie. Istniejąca Medyczna Szkoła Policealna posiada odpowiedni sprzęt, pomoce dydaktyczne, kadrę pedagogiczną oraz wieloletnie doświadczenie w prowadzeniu działalności dydaktyczno-wychowawcze, co wyróżnia Szkołę w środowisku. Na tej doskonałej bazie utworzona zostanie najpierw Policealna Szkoła Medyczno-Społeczna dla Dorosłych, a następnie Medyczno-Społeczne Centrum Kształcenia Zawodowego i Ustawicznego.

Centrum prowadzić będzie kształcenie, w zawodach medycznych, społecznych i pokrewnych dla młodzieży (w formie stacjonarnej), dorosłych (w formie zaocznej i stacjonarnej) oraz kształcenie ustawiczne dorosłych poprzez prowadzenie kwalifikacyjnych kursów zawodowych, kursów umiejętności zawodowych, kursów umożliwiających uzyskiwanie i uzupełnianie wiedzy, umiejętności i kwalifikacji zawodowych.

Kluczowym założeniem jest dostosowanie oferty edukacyjnej do szerokiego grona odbiorców posiadających wykształcenie średnie i chcących zdobyć kwalifikacje w obszarze medyczno-społecznym. Utworzenie Centrum zapewni rozszerzenie oferty edukacyjnej Samorządu Województwa Podkarpackiego oraz da możliwość skutecznego konkurowania z placówkami niepublicznymi.

Dzięki takiemu rozwiązaniu optymalnie zostanie wykorzystana specjalistyczna baza dydaktyczna oraz zatrudniona w Medycznej Szkole Policealnej kadra pedagogiczna, ponadto realizowana będzie europejska strategia „uczenia się przez całe życie”.

Zaproponowane rozwiązanie nie spowoduje dodatkowych skutków finansowych dla budżetu Województwa Podkarpackiego. Połączone szkoły będą funkcjonowały w jednej siedzibie i obsługiwane będą przez jeden zespół pracowników administracji i obsługi.

wróć

Załącznik nr 1 do uchwały nr .....
Sejmiku Województwa Podkarpackiego
z dnia .....

AKT ZAŁOŻYCIELSKI

Na podstawie art. 18 pkt 19 lit. f ustawy z dnia 5 czerwca 1998 r. o samorządzie województwa (Dz.U. z 2013 r. poz. 596, z późn. zm.), art. 5c pkt 1, art. 62 ust. 1, 3 i 4 oraz art. 62a ust. 1 i 2 ustawy z dnia 7 września 1991 r. o systemie oświaty (Dz.U. z 2004 r. Nr 256, poz. 2572, z późn. zm.),

tworzy się

Medyczno-Społeczne Centrum Kształcenia Zawodowego i Ustawicznego w Rzeszowie

z siedzibą
w Rzeszowie, ul. Warzywna 1

W skład Medyczno-Społecznego Centrum Kształcenia Zawodowego i Ustawicznego w Rzeszowie wchodzi:

1) Medyczna Szkoła Policealna w Rzeszowie,
2) Policealna Szkoła Medyczno-Społeczna dla Dorosłych w Rzeszowie.

Organem prowadzącym Medyczno-Społeczne Centrum Kształcenia Zawodowego i Ustawicznego w Rzeszowie jest Samorząd Województwa Podkarpackiego.

Organem sprawującym nadzór pedagogiczny nad Medyczno-Społecznym Centrum Zawodowego i Ustawicznego w Rzeszowie jest Podkarpacki Kurator Oświaty.

wróć

Załącznik nr 2 do uchwały nr .....
Sejmiku Województwa Podkarpackiego
z dnia .....

STATUT

Medyczno-Społecznego Centrum Kształcenia Zawodowego i Ustawicznego w Rzeszowie

Rozdział 1
Przepisy wstępne

§ 1.

Medyczno-Społeczne Centrum Kształcenia Zawodowego i Ustawicznego w Rzeszowie, zwane dalej „Centrum" jest zespołem szkół w rozumieniu ustawy z dnia 7 września 1991 r. o systemie oświaty (Dz.U. z 2004 r. Nr 256, poz. 2572, z późn. zm.).

§ 2.

1. W skład Centrum wchodzi:
   1) Medyczna Szkoła Policealna w Rzeszowie,
   2) Policealna Szkoła Medyczno-Społeczna dla Dorosłych w Rzeszowie,
2. Siedzibą Centrum jest Rzeszów, ul. Warzywna 1.
3. Organem prowadzącym Centrum jest Samorząd Województwa Podkarpackiego.
4. Organem sprawującym nadzór pedagogiczny nad Centrum jest Podkarpacki Kurator Oświaty.

§ 3.

1. Medyczna Szkoła Policealna w Rzeszowie kształci w zawodach:
   1) Asystentka stomatologiczna,
   2) Opiekunka dziecięca,
   3) Technik masażysta,
   4) Technik farmaceutyczny,
   5) Technik elektroradiolog,
   6) Technik dentystyczny,
   7) Technik usług kosmetycznych,
   8) Protetyk słuchu,
   9) Ortoptystka,
   10) Opiekun medyczny,
   11) Opiekun osoby starszej.
2. Policealna Szkoła Medyczno-Społeczna dla Dorosłych w Rzeszowie kształci:
   1) w systemie stacjonarnym w zawodach:
      a) Technik usług kosmetycznych,

   b) Opiekunka dziecięca,
   c) Technik masażysta,
   d) Protetyk słuchu,
   e) Asystentka stomatologiczna,
2) w formie zaocznej w zawodach:
   a) Opiekun medyczny,
   b) Opiekun osoby starszej,
   c) Technik usług kosmetycznych.
3. Centrum prowadzi kształcenie ustawiczne w formach pozaszkolnych, tj.:
   1) kwalifikacyjny kurs zawodowy,
   2) kurs umiejętności zawodowych,
   3) kurs, inny niż wymienione w pkt 1-2, umożliwiający uzyskiwanie i uzupełnianie wiedzy, umiejętności i kwalifikacji zawodowych.
4. Kształcenie ustawiczne może być prowadzone jako stacjonarne lub zaoczne, a także z wykorzystaniem metod i technik kształcenia na odległość.

Rozdział 2
Cele i zadania Centrum

§ 4.

1. Celem Centrum jest:
   1) realizacja zadań dydaktycznych, wychowawczych i opiekuńczych, określonych w szczególności w ustawie o systemie oświaty, Statucie Medycznej Szkoły Policealnej Rzeszowie oraz Statucie Policealnej Szkoły Medyczno-Społecznej dla Dorosłych w Rzeszowie,
   2) organizowanie i prowadzenie kształcenia ustawicznego.
2. Centrum podejmuje działania w zakresie poradnictwa zawodowego i informacji zawodowej.

Rozdział 3
Organy Centrum i ich kompetencje

§ 5.

1. Organami Centrum są:
   1) dyrektor,
   2) rada pedagogiczna,
   3) samorząd słuchaczy.
2. Organy Centrum działają i podejmują decyzję w granicach swych kompetencji określonych w ustawie o systemie oświaty i przepisach wykonawczych wydanych na jej podstawie oraz w Statucie Medycznej Szkoły Policealnej w Rzeszowie i Statucie Policealnej Szkoły Medyczno-Społecznej dla Dorosłych w Rzeszowie.

§ 6.

Centrum, kieruje dyrektor, który realizuje zadania określone w przepisach szczególnych, Statucie Centrum, Statucie Medycznej Szkoły Policealnej w Rzeszowie i Statucie Policealnej Szkoły Medyczno-Społecznej dla Dorosłych w Rzeszowie.

§ 7.

1. W Centrum tworzy się następujące stanowiska kierownicze:
   1) wicedyrektor, jeżeli liczba oddziałów jest większa niż 12,
   2) kierownik szkolenia praktycznego – zależenie od potrzeb i zgodnie z obowiązującymi przepisami,
   3) kierownik internatu,
   4) kierownik działu administracyjnego,
   5) kierownik stołówki,
   6) główny księgowy.
2. Szczegółowy zakres zadań stanowisk, o których mowa w ust. 1 określa dyrektor Centrum.
3. Dyrektor Centrum, za zgodą Zarządu Województwa Podkarpackiego, może tworzyć dodatkowe stanowiska kierownicze.

§ 8.

1. W Centrum działa rada pedagogiczna, która jest kolegialnym organem Centrum w zakresie jej statutowych zadań dotyczących kształcenia wychowania i opieki.
2. Skład oraz zasady działania rady pedagogicznej określa art. 40 ustawy o systemie oświaty.
3. Kompetencje stanowiące oraz opiniujące Rady Pedagogicznej Centrum określa art. 41 ust. 1 i 2 ustawy o systemie oświaty. Rada Pedagogiczna Centrum wykonuje również zadania określone w art. 50 ust. 2 ustawy o systemie oświaty oraz w Statucie Medycznej Szkoły Policealnej w Rzeszowie i Policealnej Szkoły Medyczno-Społecznej dla Dorosłych w Rzeszowie.

§ 9.

1. W Centrum działa samorząd słuchaczy, który tworzą wszyscy uczniowie i słuchacze Centrum.
2. Zasady działania samorządu słuchaczy określa art. 55 ustawy o systemie oświaty.

§ 10.

1. Organy Centrum współdziałają ze sobą w zakresie realizacji zadań statutowych szkoły, wymiany informacji o podejmowanych i planowanych działaniach zgodnie z kompetencjami.
2. Uchwały poszczególnych organów są jawne.
3. Bieżącą wymianę informacji pomiędzy organami Centrum, o podejmowanych działaniach lub decyzjach organizuje dyrektor Centrum.
4. Sprawy sporne pomiędzy organami rozstrzyga dyrektor Centrum. W przypadku, gdy jedną ze stron sporu jest dyrektor, organem rozstrzygającym jest organ prowadzący.

Rozdział 4
Organizacja kształcenia w Centrum

§ 11.

1. Zasady organizacji kształcenia oraz formy działalności dydaktyczno-wychowawczej określa odpowiednio Statut Medycznej Szkoły Policealnej w Rzeszowie i Statut Policealnej Szkoły Medyczno-Społecznej dla Dorosłych w Rzeszowie.
2. Centrum może prowadzić również inne zajęcia edukacyjne niż wymienione w ust.1.

§ 12.

1. Terminy rozpoczęcia i zakończenia zajęć dydaktycznych, przerw świątecznych oraz ferii zimowych i letnich określają przepisy w sprawie organizacji roku szkolnego.
2. Szczegółową organizację nauczania, wychowania i opieki w danym roku szkolnym określa arkusz organizacyjny opracowany przez dyrektora Centrum i zatwierdzony przez organ prowadzący.
3. Arkusz organizacyjny opracowuje się na podstawie szkolnych planów nauczania oraz planu finansowego Centrum.
4. W arkuszu organizacji Centrum określa się w szczególności: liczbę pracowników Centrum, w tym pracowników zajmujących stanowiska kierownicze oraz liczbę zajęć edukacyjnych lub konsultacji finansowanych ze środków przydzielonych przez organ prowadzący Centrum oraz liczbę godzin zajęć prowadzonych przez poszczególnych nauczycieli.
5. W arkuszu organizacji Centrum, podaje się, w podziale na stopnie awansu zawodowego, liczbę nauczycieli ubiegających się o wyższy stopień awansu zawodowego, którzy będą mogli przystąpić w danym roku szkolnym do postępowań kwalifikacyjnych lub egzaminacyjnych oraz wskazuje się najbliższe terminy złożenia przez nauczycieli wniosków o podjęcie tych postępowań.
6. Na podstawie zatwierdzonego arkusza organizacji Centrum – dyrektor Centrum z uwzględnieniem zasad ochrony zdrowia i higieny pracy, ustala rozkład zajęć określający organizację zajęć edukacyjnych i konsultacji.

§ 13.

1. Szczegółowe zasady organizacja kształcenia określają odpowiednio Statut Medycznej Szkoły Policealnej w Rzeszowie i Policealnej Szkoły Medyczno-Społecznej dla Dorosłych w Rzeszowie.
2. Szczegółowe zasady organizacji praktycznej nauki zawodu określa rozporządzenie Ministra Edukacji Narodowej z dnia 15 grudnia 2010 r. w sprawie praktycznej nauki zawodu (Dz.U. Nr 244, poz. 1626) oraz Statut Medycznej Szkoły Policealnej w Rzeszowie i Policealnej Szkoły Medyczno-Społecznej dla Dorosłych w Rzeszowie.
3. Szczegółowe zasady organizowania i prowadzenia kształcenia ustawicznego określa rozporządzenie Ministra Edukacji Narodowej z dnia 11 stycznia 2012 r.

w sprawie kształcenia ustawicznego w formach pozaszkolnych (Dz.U. poz. 186, z późn. zm.).

Rozdział 5
Zasady wewnątrzszkolnego systemu oceniania

§ 14.

1. Warunki i sposób oceniania klasyfikowania i promowania uczniów (słuchaczy) oraz przeprowadzania egzaminów określa rozporządzenie Ministra Edukacji Narodowej z dnia 30 kwietnia 2007 r. w sprawie warunków i sposobu oceniania, klasyfikowania i promowania uczniów i słuchaczy oraz przeprowadzania sprawdzianów i egzaminów w szkołach publicznych (Dz.U. Nr 83, poz. 562, z późn. zm.).
2. Zasady wewnątrzszkolnego systemu oceniania (uczniów) słuchaczy określają odpowiednio Statut Medycznej Szkoły Policealnej Rzeszowie i Policealnej Szkoły Medyczno-Społecznej dla Dorosłych w Rzeszowie.

Rozdział 6
Zasady rekrutacji

§ 15.

Szczegółowe zasady rekrutacji określa ustawa o systemie oświaty oraz odpowiednio Statut Medycznej Szkoły Policealnej w Rzeszowie i Policealnej Szkoły Medyczno-Społecznej dla Dorosłych w Rzeszowie.

Rozdział 7
Nauczyciele i inni pracownicy Centrum

§ 16.

1. W Szkole dla Dorosłych zatrudnieni są:
   1) nauczyciele,
   2) pracownicy administracyjni i obsługi.
2. Zasady wynagradzania, warunki pracy, prawa i obowiązki wszystkich pracowników Centrum określają stosowne przepisy.
4. Zakres zadań nauczycieli i innych pracowników, w tym zdań związanych z zapewnieniem bezpieczeństwa uczniów (słuchaczy) określają przepisy szczegółowe oraz odpowiednio Statut Medycznej Szkoły Policealnej Rzeszowie i Statut Policealnej Szkoły Medyczno-Społecznej dla Dorosłych w Rzeszowie.
5. Szczegółowy zakres zadań pracowników administracji i obsługi określa dyrektor Centrum.

§ 17.

Statut Medycznej Szkoły Policealnej w Rzeszowie i Policealnej Szkoły Medyczno-Społecznej dla Dorosłych w Rzeszowie określa odpowiednio:
1) prawa i obowiązki uczniów (słuchaczy),

2) rodzaje nagród i kar stosowanych wobec uczniów (słuchaczy) oraz tryb odwoływanie się od kary, przypadki, w których rada pedagogiczna może podjąć uchwałę upoważniającą dyrektora Centrum do skreślenia ucznia (słuchacza) z listy słuchaczy,
3) warunki pobytu w Centrum zapewniające uczniom (słuchaczom) bezpieczeństwo.

§ 18.

1. W Centrum działa biblioteka służąca realizacji zadań edukacyjnych i dydaktyczno-wychowawczych.
2. Szczegółowa organizacja biblioteki i zadania nauczyciela-bibliotekarza określona jest w Statutach Medycznej Szkoły Policealnej w Rzeszowie i Policealnej Szkoły Medyczno-Społecznej dla Dorosłych w Rzeszowie.

§ 19.

1. W Centrum funkcjonuje wewnątrzszkolny system poradnictwa i informacji zawodowej, który obejmuje:
   1) rozpoznawanie własnych zasobów osobistych i ich wykorzystywanie w kształtowaniu swojej drogi zawodowej,
   2) kształtowanie postawy zorientowanej na wiedzę i rozwój własnej osobowości,
   3) kreowanie postaw aktywnych przezwyciężających bierność oraz radzenia sobie w sytuacja trudnych,
   4) doradztwo w zakresie odnalezienia się na rynku pracy,
   5) pomoc w planowaniu kariery edukacyjno-zawodowej,
2. Centrum współpracuje w zakresie doradztwa z instytucjami kompetentnymi w zakresie kształtowania kariery zawodowej.
3. Doradztwo może mieć formę:
   1) indywidualnych rozmów z słuchaczami,
   2) szkoleń, prelekcji, warsztatów i innych.

§ 20.

1. Centrum używa pieczęci urzędowych, tablic i innych pieczęci zgodnie z odrębnymi przepisami.
2. Centrum może posiadać własny sztandar, godło oraz ceremoniał szkolny.
3. Na świadectwach i innych dokumentach wydawanych przez Centrum używa się nazwy: odpowiednio Medyczno-Społeczne Centrum Kształcenia Zawodowego i Ustawicznego w Rzeszowie – Medyczna Szkoła Policealna w Rzeszowie lub Medyczno-Społeczne Centrum Kształcenia Zawodowego i Ustawicznego w Rzeszowie - Policealna Szkoła Medyczno-Społeczna dla Dorosłych w Rzeszowie.
4. Centrum jest jednostką budżetową.
5. Centrum może pozyskiwać środki finansowe na działalność statutową zgodnie z odrębnymi przepisami.
6. Zasady prowadzenia przez Centrum gospodarki finansowej i materiałowej określają odrębne przepisy.
7. Centrum prowadzi i przechowuje dokumentację zgodnie z odrębnymi przepisami.

§ 21.

Zmiany w Statucie uchwala rada pedagogiczna Centrum.

§ 22.

Statut wchodzi w życie z dniem 1 września 2014 r.

wróć

PROJEKT

UCHWAŁA NR .....
SEJMIKU WOJEWÓDZTWA PODKARPACKIEGO

z dnia .....

w sprawie utworzenia Policealnej Szkoły Medyczno-Społecznej dla Dorosłych w Sanoku

Na podstawie art. 18 pkt 19 lit. f ustawy z dnia 5 czerwca 1998 r. o samorządzie województwa (Dz.U. z 2013 r. poz. 596, z późn. zm.), art. 5 ust. 6, art. 5c pkt 1, art. 58 ust. 1 i 6, art. 60 ust. 1 ustawy z dnia 7 września 1991 r. o systemie oświaty (Dz.U. z 2004 r. Nr 256, poz. 2572, z późn. zm.) oraz art. 12 ust. 1 pkt 2 ustawy z dnia 27 sierpnia 2009 r. o finansach publicznych (Dz.U. z 2013 r. poz. 855, z późn. zm.),

Sejmik Województwa Podkarpackiego
uchwala, co następuje:

§ 1.

1. Tworzy się z dniem 1 września 2014 r. Policealną Szkołę Medyczno-Społeczną dla Dorosłych w Sanoku.
2. Siedzibą Policealnej Szkoły Medyczno-Społecznej dla Dorosłych w Sanoku jest Sanok, ul. Konarskiego 3.
3. Policealna Szkoła Medyczno-Społeczna dla Dorosłych w Sanoku działa w formie jednostki budżetowej.

§ 2.

1. Akt założycielski Policealnej Szkoły Medyczno-Społecznej dla Dorosłych w Sanoku stanowi załącznik nr 1 do uchwały.
2. Statut Policealnej Szkoły Medyczno-Społecznej dla Dorosłych w Sanoku stanowi załącznik nr 2 do uchwały.

§ 3.

Wykonanie uchwały powierza się Zarządowi Województwa Podkarpackiego.

§ 4.

Uchwała wchodzi w życie z dniem podjęcia.

wróć

UZASADNIENIE

Utworzenie Policealnej Szkoły Medyczno-Społecznej dla Dorosłych w Sanoku stanowi uzupełnienie i wzbogacenie oferty edukacyjnej województwa podkarpackiego. Będzie to szkoła publiczna o charakterze regionalnym kształcąca w zawodach medycznych, społecznych i pokrewnych w formach stacjonarnych i zaocznych.

Utworzenie takiej szkoły umożliwi osobom dorosłym uzyskanie nowych kompetencji w zawodach medycznych i społecznych. Jest to zgodne ze strategią uczenia się przez całe życie.

Utworzenie Policealnej Szkoły Medyczno-Społecznej dla Dorosłych wpłynie na poszerzenie możliwości rozwojowych istniejącej i prowadzonej przez Samorząd Województwa Podkarpackiego Medycznej Szkoły Policealnej w Sanoku

Policealna Szkoła Medyczno-Społeczna dla Dorosłych zostanie połączona z Medyczną Szkołą Policealną w Sanoku w zespół pn. Medyczno-Społeczne Centrum Kształcenia Zawodowego i Ustawicznego w Sanoku i nie spowoduje to dodatkowych skutków finansowych dla budżetu Województwa.

wróć

Załącznik nr 1
do uchwały nr .....
Sejmiku Województwa Podkarpackiego
z dnia .....

AKT ZAŁOŻYCIELSKI

Na podstawie art. 18 pkt 19 lit. f ustawy z dnia 5 czerwca 1998 r. o samorządzie województwa (Dz.U. z 2013 r. poz. 596, z późn. zm.), art. 5 ust. 6, art. 5c pkt 1, art. 58 ust. 1 i 6, art. 60 ust. 1 ustawy z dnia 7 września 1991 r. o systemie oświaty (Dz.U. z 2004 r. Nr 256, poz. 2572, z późn. zm.) oraz art. 12 ust. 1 kpkt 2 ustawy z dnia 27 sierpnia 2009 r. o finansach publicznych (Dz.U. Nr 157, poz. 1240, z późn. zm) tworzy się **Policealną Szkołę Medyczno-Społeczną dla Dorosłych w Sanoku**

1. Nazwa: Policealna Szkoła Medyczno-Społeczna dla Dorosłych w Sanoku
2. Typ: Szkoła ponadgimnazjalna.
3. Siedzibą Policealnej Szkoły Medyczno-Społecznej dla Dorosłych w Sanoku jest Sanok, ul. Konarskiego 3.
4. Organem prowadzącym Policealną Szkołę Medyczno-Społeczną dla Dorosłych w Sanoku jest Samorząd Województwa Podkarpackiego.
5. Organem sprawującym nadzór pedagogiczny nad Policealną Szkołą Medyczno-Społeczną dla Dorosłych w Sanoku jest Podkarpacki Kurator Oświaty.

wróć

Załącznik nr 2 do uchwały .....
Sejmiku Województwa Podkarpackiego
z dnia .....

STATUT
Policealnej Szkoły Medyczno-Społecznej dla Dorosłych w Sanoku

Rozdział 1
Przepisy wstępne

§ 1.

Policealna Szkoła Medyczno-Społeczna dla Dorosłych w Sanoku zwana dalej „Szkołą dla Dorosłych" jest publiczną szkołą policealną dla dorosłych w rozumieniu ustawy z dnia 7 września 1991 r. o systemie oświaty (Dz.U. z 2004 r. Nr 256, poz. 2572, z późn. zm.) o charakterze regionalnym, kształcącą w zawodach medycznych, społecznych i pokrewnych w formie stacjonarnej i zaocznej.

§ 2.

1. Siedzibą Szkoły dla Dorosłych jest Sanok, ul. Konarskiego 3.
2. Organem prowadzącym Szkołę dla Dorosłych w Sanoku jest Samorząd Województwa Podkarpackiego.
3. Organem sprawującym nadzór pedagogiczny nad Szkołą dla Dorosłych jest Podkarpacki Kurator Oświaty.

§ 3.

1. Szkoła dla Dorosłych kształci:
   1) w systemie stacjonarnym w zawodach:
      a) Opiekunka środowiskowa,
      b) Opiekun w domu pomocy społecznej,
      c) Opiekun medyczny,
      d) Opiekun osoby starszej,
      e) Technik elektroniki i informatyki medycznej,
   2) w formie zaocznej w zawodach:
      a) Opiekunka środowiskowa,
      b) Opiekun w domu pomocy społecznej,
      c) Opiekun medyczny,
      d) Opiekun osoby starszej.
2. Szkoła dla Dorosłych może prowadzić kwalifikacyjne kursy zawodowe w zakresie zawodów, w których kształci.

Rozdział 2
Cele i zadania Szkoły dla Dorosłych

§ 4.

Celem Szkoły dla Dorosłych jest realizacja zadań dydaktycznych, wychowawczych i opiekuńczych, a w szczególności:
1) przygotowanie słuchaczy do wykonywania zawodu na wysokim poziomie,
2) zapewnienie osobom dorosłym zdobycie lub zmianę kwalifikacji zawodowych i specjalistycznych,
3) zapewnienie słuchaczom pełnego i wszechstronnego rozwoju intelektualnego, etyczno-moralnego, emocjonalnego i fizycznego, zgodnie z potrzebami i możliwościami psychofizycznymi, w warunkach poszanowania godności osobistej oraz wolności światopoglądowej i wyznaniowej,
4) wychowanie słuchaczy na świadomych, twórczych, odpowiedzialnych i wrażliwych na potrzeby drugiego człowieka,
5) kształtowanie umiejętności, które pomogą absolwentowi w świadomym wyborze dalszej ścieżki edukacyjnej i kreowania własnej kariery zawodowej,
6) realizowanie innych zadań wynikających z przepisów szczególnych, w tym spraw z zakresu obrony, ochrony i obrony cywilnej oraz informacji niejawnych.

Rozdział 3
Organy Szkoły dla Dorosłych i ich kompetencje

Dyrektor Szkoły

§ 5.

1. Organami Szkoły dla Dorosłych są:
   1) dyrektor,
   2) rada pedagogiczna,
   3) samorząd słuchaczy.
2. Organy Szkoły dla Dorosłych działają i podejmują decyzję w granicach swych kompetencji określonych w ustawie o systemie oświaty i przepisach wykonawczych wydanych na jej podstawie oraz w statucie.
3. Rada pedagogiczna, realizując zadania Szkoły dla Dorosłych, uwzględnia opinie samorządu słuchaczy w sprawach określonych w art. 55 ustawy o systemie oświaty.

§ 6.

1. Szkołą dla Dorosłych kieruje dyrektor, który w szczególności:
   1) reprezentuje ją na zewnątrz,
   2) sprawuje nadzór pedagogiczny, z zastrzeżeniem art. 36 ust. 2 ustawy o systemie oświaty,
   3) realizuje uchwały rady pedagogicznej podjęte w ramach ich kompetencji stanowiących,
   4) dysponuje środkami określonymi w planie finansowym Szkoły dla Dorosłych zaopiniowanym przez radę pedagogiczną i ponosi odpowiedzialność za ich

prawidłowe wykorzystanie, a także może organizować administracyjną, finansową i gospodarczą obsługę szkoły,
5) zapewnia bezpieczeństwo słuchaczom i nauczycielom w czasie zajęć organizowanych przez szkołę dla dorosłych,
6) dokonuje oceny pracy nauczycieli,
7) wspomaga rozwój zawodowy nauczycieli,
8) inspiruje nauczycieli do podejmowania innowacji pedagogicznych,
9) współdziała ze szkołami wyższymi w organizacji praktyk nauczycielskich,
10) dopuszcza do użytku programy nauczania i odpowiada za uwzględnienie w nich całości podstawy programowej kształcenia w poszczególnych zawodach,
11) organizuje i odpowiada za przebieg egzaminów przeprowadzanych w Szkole dla Dorosłych, w tym egzaminów potwierdzających kwalifikacje zawodowe,
12) stwarza warunki do działania w szkole wolontariuszy, stowarzyszeń i innych organizacji, których celem jest działalność wychowawcza,
13) dyrektor Szkoły dla Dorosłych może, w drodze decyzji skreślić słuchacza z listy słuchaczy w przypadkach określonych w statucie szkoły; skreślenie następuje na podstawie uchwały rady pedagogicznej po zasięgnięciu opinii samorządu słuchaczy,
14) dyrektor jest kierownikiem zakładu pracy dla zatrudnionych w szkole nauczycieli i pracowników nie będących nauczycielami.

2. Dyrektor w szczególności decyduje w sprawach:
   1) zatrudniania i zwalniania nauczycieli oraz innych pracowników Szkoły dla Dorosłych,
   2) przyznawania nagród oraz wymierzania kar porządkowych nauczycielom i innym pracownikom Szkoły dla Dorosłych,
   3) występowania z wnioskami, po zasięgnięciu opinii rady pedagogicznej w sprawach odznaczeń, nagród i innych wyróżnień dla nauczycieli oraz pozostałych pracowników Szkoły dla Dorosłych.
3. Dyrektor Szkoły dla Dorosłych w wykonywaniu swoich zadań współpracuje z radą pedagogiczną i samorządem słuchaczy.
4. Dyrektor Szkoły dla Dorosłych w porozumieniu z organem prowadzącym ustala zawody, w których kształci Szkoła, po zasięgnięciu opinii wojewódzkiej i powiatowej rady zatrudnienia co do zgodności z potrzebami rynku pracy.
5. Dyrektor przedstawia radzie pedagogicznej, nie rzadziej niż dwa razy w roku szkolnym, ogólne wnioski wynikające ze sprawowanego nadzoru pedagogicznego oraz informacje o działalności Szkoły dla Dorosłych.
6. Dyrektor szkoły może tworzyć zespoły wychowawcze, przedmiotowe lub inne zespoły problemowo – zadaniowe. Pracą zespołu kieruje przewodniczący powołany przez dyrektora Szkoły dla Dorosłych.
7. Dyrektor Szkoły dla Dorosłych wykonuje również zadania wynikających z przepisów szczególnych.

Rada pedagogiczna

§ 7.

1. Skład oraz zasady działania rady pedagogicznej określa art. 40 ustawy o systemie oświaty.

2. Kompetencje stanowiące oraz opiniujące rady pedagogicznej określa art. 41 ust. 1 i 2 ustawy o systemie oświaty. Rada pedagogiczna wykonuje również zadania określone w art. 50 ust. 2 ustawy o systemie oświaty.
3. Do kompetencji stanowiących rady pedagogicznej należy:
   1) zatwierdzenie planów pracy Szkoły,
   2) podejmowanie uchwał w sprawie wyników klasyfikacji, promocji słuchaczy,
   3) podejmowanie uchwał w sprawie innowacji i eksperymentów pedagogicznych w Szkole dla Dorosłych,
   4) podejmowanie uchwał w sprawie uchwalania zmian w statucie Szkoły dla Dorosłych,
   5) ustalenie organizacji doskonalenia zawodowego nauczycieli Szkoły dla Dorosłych,
   6) podejmowanie uchwał w sprawie skreślenia z listy słuchaczy.
4. Rada pedagogiczna opiniuje w szczególności:
   1) programy nauczania, organizację pracy Szkoły dla Dorosłych, w tym zwłaszcza tygodniowego rozkładu zajęć edukacyjnych oraz organizację kwalifikacyjnych kursów zawodowych,
   2) projekt planu finansowego Szkoły dla Dorosłych,
   3) wnioski dyrektora o przyznanie nauczycielom odznaczeń, nagród i innych wyróżnień,
   4) propozycje dyrektora Szkoły dla Dorosłych w sprawach przydziału nauczycielom stałych prac i zajęć w ramach wynagrodzenia zasadniczego oraz dodatkowo płatnych zajęć dydaktycznych, wychowawczych i opiekuńczych.
5. Dyrektor Szkoły dla Dorosłych wstrzymuje wykonanie uchwał niezgodnych z przepisami prawa. O wstrzymaniu wykonania uchwały dyrektor niezwłocznie powiadamia organ prowadzący szkołę dla dorosłych oraz organ sprawujący nadzór pedagogiczny.
6. Rada pedagogiczna ustala regulamin swojej działalności. Zebrania rady pedagogicznej są protokołowane.

Samorząd Słuchaczy

§ 8.

1. W Szkole dla Dorosłych działa samorząd słuchaczy.
2. Zasady wybierania i działania samorządu określa regulamin uchwalony przez ogół słuchaczy.
3. Regulamin samorządu nie może być sprzeczny ze statutem Szkoły dla Dorosłych.
4. Organy samorządu są jedynymi reprezentantami ogółu słuchaczy Szkoły dla Dorosłych.
5. Samorząd może przedstawić radzie pedagogicznej oraz dyrektorowi wnioski i opinie we wszystkich sprawach Szkoły dla Dorosłych, w szczególności dotyczących podstawowych praw słuchacza takich jak:
   1) prawo do zapoznania się z programem nauczania, z jego treścią, celem i stawianymi wymaganiami,
   2) prawo do jawnej i umotywowanej oceny postępów w nauce,
   3) prawo do organizacji życia Szkoły dla Dorosłych,
   4) prawo do redagowania i wydawania gazety szkolnej,

5) prawo organizowania działalności kulturowej oświatowej, sportowej oraz rozrywkowej,
6) prawo wyboru nauczyciela pełniącego rolę opiekuna samorządu.

6. Samorząd w celu wspierania działalności statutowej Szkoły dla Dorosłych, może gromadzić fundusze z dobrowolnych składek i innych źródeł.

§ 9.

1. Organy Szkoły dla Dorosłych współdziałają ze sobą w zakresie realizacji zadań statutowych szkoły, wymiany informacji o podejmowanych i planowanych działaniach zgodnie z kompetencjami.
2. Uchwały poszczególnych organów są jawne.
3. Bieżącą wymianę informacji pomiędzy organami Szkoły dla Dorosłych, o podejmowanych działaniach lub decyzjach organizuje Dyrektor Szkoły dla Dorosłych.
4. Sprawy sporne pomiędzy organami rozstrzyga Dyrektor Szkoły dla Dorosłych. W przypadku, gdy jedną ze stron sporu jest Dyrektor, organem rozstrzygającym jest organ prowadzący.

Rozdział 4
Organizacja kształcenia w Szkole dla Dorosłych

§ 10.

1. Podstawowymi formami działalności dydaktyczno-wychowawczej Szkoły dla Dorosłych są:
   1) obowiązkowe zajęcia edukacyjne,
   2) praktyczna nauka zawodu,
   3) zajęcia prowadzone w ramach kwalifikacyjnych kursów zawodowych.
2. Szkoła dla Dorosłych może prowadzić również inne zajęcia edukacyjne niż wymienione w ust.1.

§ 11.

1. Terminy rozpoczęcia i zakończenia zajęć dydaktycznych, przerw świątecznych oraz ferii zimowych i letnich określają przepisy w sprawie organizacji roku szkolnego.
2. Szczegółową organizację nauczania, wychowania i opieki w danym roku szkolnym określa arkusz organizacyjny opracowany przez dyrektora i zatwierdzony przez organ prowadzący.
3. Arkusz organizacyjny opracowuje się na podstawie szkolnego planu nauczania oraz planu finansowego Szkoły dla Dorosłych.
4. W arkuszu organizacji szkoły określa się: liczbę pracowników szkoły, w tym pracowników zajmujących stanowiska kierownicze oraz ogólną liczbę zajęć edukacyjnych lub konsultacji finansowanych ze środków przydzielonych przez organ prowadzący szkołę.
5. W arkuszu organizacji szkoły podaje się, w podziale na stopnie awansu zawodowego, liczbę nauczycieli ubiegających się o wyższy stopień awansu zawodowego, którzy będą mogli przystąpić w danym roku szkolnym do

postępowań kwalifikacyjnych lub egzaminacyjnych oraz wskazuje się najbliższe terminy złożenia przez nauczycieli wniosków o podjęcie tych postępowań.

6. Na podstawie zatwierdzonego arkusza organizacji szkoły dyrektor z uwzględnieniem zasad ochrony zdrowia i higieny pracy, ustala rozkład zajęć określający organizację zajęć edukacyjnych i konsultacji.

§ 12.

1. W celu zapewnienia odpowiednich warunków nauki i bezpieczeństwa słuchaczy, oddziały mogą być podzielone na grupy, zgodnie z zasadami wynikającymi z warunków realizacji programów nauczania i zasad organizacji pracy szkół i placówek, dla których organem prowadzącym jest Samorząd Województwa Podkarpackiego.
2. Podstawową jednostką organizacyjną w Szkole dla Dorosłych jest oddział.
3. Oddziałem opiekuje się wskazany przez dyrektora nauczyciel -opiekun oddziału.
4. Zajęcia edukacyjne stanowiące realizację podstaw programowych dla poszczególnych zawodów są organizowane w oddziałach.
5. W Szkole dla Dorosłych mogą być organizowane nadobowiązkowe zajęcia pozalekcyjne w wymiarze ustalonym przez dyrektora, stosownie do posiadanych środków finansowych.
6. Zajęcia dydaktyczne w roku szkolnym dzielą się na dwa semestry.
7. Godzina zajęć lekcyjnych i konsultacji trwa 45 minut, a godzina praktycznej nauki zawodu trwa 55 minut. Dopuszcza się, w uzasadnionych przypadkach możliwość łączenia zajęć edukacyjnych i konsultacji w bloki, nie dłuższe jednak niż czas trwania pięciu jednostek zajęć edukacyjnych.
8. Szkoła może przyjmować studentów szkół wyższych kształcących nauczycieli na praktyki pedagogiczne i zawodowe na podstawie pisemnego porozumienia zawartego między dyrektorem lub za jego zgodą oraz poszczególnymi nauczycielami a szkołą wyższą.
9. Zajęcia ze słuchaczami w formie stacjonarnej odbywają się przez trzy lub cztery dni w tygodniu.
10. Zajęcia ze słuchaczami uczącymi się w formie zaocznej odbywają się we wszystkich semestrach przez dwa dni – sobota i niedziela lub piątek popołudniu i sobota, co najmniej co dwa tygodnie według rozkładu zajęć opracowanego na podstawie planu nauczania poszczególnych kierunków kształcenia.
11. W Szkole dla Dorosłych kształcącej w formie zaocznej:
    1) konsultacje zbiorowe dla słuchaczy odbywają się we wszystkich semestrach co dwa tygodnia przez dwa dni,
    2) dopuszcza się możliwość organizacji konsultacji indywidualnych w wymiarze 20% ogólnej liczby godzin zajęć w semestrze,
    3) organizuje się dwie konferencje instruktażowe w czasie jednego semestru: pierwszą – wprowadzającą do pracy w semestrze i drugą – przedegzaminacyjną.
12. W uzasadnionych przypadkach dopuszcza się prowadzenie zajęć edukacyjnych w innym wymiarze, nie dłuższym jednak niż 60 minut, zachowując ogólny tygodniowy czas zajęć ustalony w tygodniowym rozkładzie zajęć.

§ 13.

Do realizacji celów statutowych Szkoła dla Dorosłych posiada odpowiednie pomieszczenia.

§ 14.

1. Zajęcia edukacyjne w Szkole dla Dorosłych prowadzone są w salach dydaktycznych.
2. Liczba oraz rodzaj stanowisk dostosowana jest do specyfiki pracowni oraz rodzaju kształconych umiejętności.
3. W każdej pracowni znajduje się regulamin oraz spis inwentarza.
4. Pracownią opiekuje się i za nią odpowiada nauczyciel wyznaczony przez dyrektora.
5. Słuchacze na zajęciach pozostają pod stałą opieką i nadzorem nauczyciela prowadzącego zajęcia.
6. Nauczyciel prowadzący zajęcia zapoznaje słuchaczy z regulaminem pracowni, instrukcjami obsługi urządzeń i sprzętu.
7. Zajęcia odbywają się w grupach zgodnie z planem zajęć. Liczba słuchaczy w grupie zależy od specyfiki kształcenia oraz ilości stanowisk.
8. Imiennego przydziału słuchaczy do grup dokonuje nauczyciel – opiekun roku.
9. Słuchacze mogą przebywać w pracowni wyłącznie w obecności nauczyciela lub za jego zgodą.
10. Zabrania się korzystania z pracowni osobom postronnym.
11. Słuchacz jest zobowiązany do utrzymania porządku w pracowni, na stanowisku pracy oraz do przestrzegania regulaminów i przepisów bhp i ppoż.

§ 15.

Oprócz zajęć prowadzonych w budynku Szkoły dla Dorosłych, mogą być realizowane zajęcia także w innych obiektach na podstawie zawieranych przez dyrektora umów lub porozumień.

Rozdział 5
Organizacja praktycznej nauki zawodu

§ 16.

1. Szkoła dla Dorosłych organizuje praktyczną naukę zawodu w formie zajęć praktycznych i praktyk zawodowych zgodnie ze szkolnym planem nauczania, przepisami określającymi warunki i zasady organizacji oraz warunki bezpieczeństwa i higieny pracy.
2. Warunki i tryb organizowania praktycznej nauki zawodu określa rozporządzenie Ministra Edukacji Narodowej z dnia 15 grudnia 2010 r. w sprawie praktycznej nauki zawodu (Dz.U. Nr 244, poz. 1626).
3. Praktyczna nauka zawodu może odbywać się w warsztatach szkolnych, pracowniach szkolnych i u pracodawców.

4. Zajęcia praktyczne organizowane są dla słuchaczy, w celu opanowania przez nich umiejętności zawodowych, niezbędnych do podjęcia pracy w danym zawodzie.
5. Praktyki zawodowe organizowane są dla słuchaczy, w celu zastosowania i pogłębiania zdobytej wiedzy i umiejętności zawodowych w rzeczywistych, naturalnych warunkach pracy.
6. Praktyki zawodowe mogą być organizowane w czasie całego roku szkolnego, a także w okresie ferii letnich.
7. W przypadku organizowania praktyk zawodowych w okresie ferii letnich odpowiedniemu skróceniu ulega czas zajęć dydaktyczno-wychowawczych dla słuchaczy odbywających te praktyki.
8. Zakres wiadomości i umiejętności nabytych przez słuchaczy na zajęciach praktycznych i praktykach zawodowych oraz wymiar godzin tych zajęć i praktyk określa podstawa programowa dla danego zawodu.
9. Praktyczna nauka zawodu może być organizowana w systemie zmianowym nie dłużej jednak niż 12 godzin.
10. Dyrektor nadzoruje realizację programu praktycznej nauki zawodu i współpracuje z podmiotami przyjmującymi słuchaczy na zajęcia praktyczne i praktykę zawodową.
11. Szkoła dla Dorosłych zwraca słuchaczom odbywającym praktyczną naukę zawodu w miejscowościach poza ich miejscem zamieszkania i poza siedzibą szkoły, mającym możliwość codziennego powrotu do miejsca zamieszkania lub siedziby szkoły, równowartość kosztów przejazdu środkami komunikacji publicznej, z uwzględnieniem ulg przysługującym słuchaczom.
12. Praktyczna nauka zawodu prowadzona jest indywidualnie lub w grupach. Liczba słuchaczy w grupie powinna umożliwiać realizację programu nauczania dla danego zawodu i uwzględniać specyfikę nauczane zawodu, przepisy bezpieczeństwa i higieny pracy, a także warunki lokalowe i techniczne w miejscu odbywania praktycznej nauki zawodu.
13. Za organizację i nadzór nad zajęciami praktycznymi i praktyką zawodową bezpośrednio odpowiedzialny jest kierownik szkolenia praktycznego i nauczyciel prowadzący zajęcia, instruktor praktycznej nauki zawodu i opiekun praktyk.
14. Słuchaczy obowiązuje regulamin zajęć praktycznych i praktyk zawodowych.

Rozdział 6
Wewnątrzszkolny system oceniania słuchaczy w Szkole dla Dorosłych

§ 17.

1. Warunki i sposób oceniania, klasyfikowania i słuchaczy oraz przeprowadzania egzaminów określa rozporządzenie Ministra Edukacji Narodowej z dnia 30 kwietnia 2007 r. (Dz.U. Nr 83, poz. 562, z późn. zm.).
2. Ocenianiu podlegają osiągnięcia edukacyjne słuchacza.
3. Ocenianie osiągnięć edukacyjnych słuchacza polega na rozpoznawaniu przez nauczycieli poziomu i postępów w opanowaniu przez słuchacza wiadomości i umiejętności w stosunku do wymagań edukacyjnych wynikających z podstawy programowej, określonej w odrębnych przepisach i realizowanych programów nauczania uwzględniających tę podstawę.

§ 18.

1. Ocenianie osiągnięć edukacyjnych słuchacza odbywa się w ramach oceniania wewnątrzszkolnego.
2. Ocenianie wewnątrzszkolne ma na celu:
   1) informowanie słuchacza o poziomie jego osiągnięć edukacyjnych oraz o postępach w tym zakresie,
   2) udzielanie słuchaczowi pomocy w samodzielnym planowaniu swojego rozwoju,
   3) motywowanie słuchacza do dalszych postępów w nauce,
   4) dostarczenie nauczycielom informacji o postępach, trudnościach w nauce oraz specjalnych uzdolnieniach słuchacza,
   5) umożliwienie nauczycielom doskonalenia organizacji i metod pracy dydaktyczno-wychowawczej.
   6) Ocenianie wewnątrzszkolne obejmuje:
   7) formułowanie przez nauczycieli wymagań edukacyjnych niezbędnych do uzyskania poszczególnych semestralnych i rocznych ocen klasyfikacyjnych z obowiązkowych i dodatkowych zajęć edukacyjnych,
   8) ocenianie bieżące i ustalanie semestralnych ocen klasyfikacyjnych z obowiązkowych i dodatkowych zajęć edukacyjnych odbywa się według skali i w formie określonej w § 21 ust. 1,
   9) przeprowadzanie egzaminów klasyfikacyjnych,
   10) ustalanie rocznych (semestralnych) ocen klasyfikacyjnych z obowiązkowych i dodatkowych zajęć edukacyjnych według skali, o której mowa w § 21 ust. 1,
   11) ustalanie warunków i trybu uzyskania wyższych niż przewidywane rocznych (semestralnych) ocen klasyfikacyjnych z obowiązkowych i dodatkowych zajęć edukacyjnych.

§ 19.

Nauczyciele na początku każdego roku szkolnego informują słuchaczy o:
1) wymaganiach edukacyjnych niezbędnych do uzyskania poszczególnych semestralnych i rocznych ocen klasyfikacyjnych z obowiązkowych i dodatkowych zajęć edukacyjnych, wynikających z realizowanego przez siebie programu nauczania,
2) sposobach sprawdzania osiągnięć edukacyjnych słuchaczy.

§ 20.

1. Oceny są jawne dla słuchacza.
2. Na wniosek słuchacza nauczyciel uzasadnia ustnie ustaloną ocenę.
3. Na wniosek słuchacza sprawdzone i ocenione pisemne prace kontrolne oraz inna dokumentacja dotycząca oceniania słuchacza są udostępniane do wglądu słuchaczowi.

§ 21.

1. Oceny bieżące, semestralne oraz roczne semestralne oceny klasyfikacyjne z zajęć edukacyjnych ustala się w stopniach według następującej skali:
   1) stopień celujący – 6,

2) stopień bardzo dobry – 5,
3) stopień dobry – 4,
4) stopień dostateczny – 3,
5) stopień dopuszczający – 2,
6) stopień niedostateczny – 1.

2. Ustala się następujące kryteria uzyskania poszczególnych ocen, oparte na obowiązujących podstawach programowych:
   1) celujący – treści programowe wyspecjalizowane ponad potrzeby głównego kierunku nauki, umiejętności zawodowe o wysokim stopniu samodzielności i sprawności działania w zmienionych warunkach, uczeń wykorzystuje nowoczesne techniki zawodowe,
   2) bardzo dobry - słuchacz posiada pełny zakres wiedzy i umiejętności określony programem nauczania, sprawnie posługuje się zdobytymi umiejętnościami w rozwiązywaniu nowych zadań i problemów, samodzielnie rozwiązuje problemy teoretyczne i praktyczne,
   3) dobry - słuchacz opanował zakres wiedzy i umiejętności określony programem nauczania oraz poprawnie, samodzielnie rozwiązuje typowe zadania teoretyczne i praktyczne,
   4) dostateczny - słuchacz opanował podstawowe treści programowe w zakresie umożliwiającym postępy w dalszym uczeniu się oraz rozwiązuje typowe zadania o średnim stopniu trudności, czasem przy pomocy nauczyciela,
   5) dopuszczający – słuchacz opanował treści zawarte w podstawie programowej, a braki nieprzekreślają możliwości dalszego rozwoju; rozwiązuje samodzielnie zadania proste, a przy pomocy nauczyciela, zadania o większym stopniu trudności;
   6) niedostateczny - słuchacz posiada zbyt małą wiedzę i umiejętności wynikające z podstawy programowej, co uniemożliwia wykonanie najprostszych zadań.
3. Za ocenę pozytywną uznaje się stopnie: celujący, bardzo dobry, dobry, dostateczny i dopuszczający. Negatywną oceną jest stopień niedostateczny.
4. Oceny klasyfikacyjne z zajęć edukacyjnych według skali, o której mowa w ust. 1 ustala się po każdym semestrze. Oceny klasyfikacyjne z obowiązkowych zajęć edukacyjnych stanowią podstawę do promowania słuchacza na semestr programowo wyższy lub ukończenia przez niego szkoły.
5. Słuchacz jest promowany po każdym semestrze.
6. W Szkole dla Dorosłych zachowania nie ocenia się.

§ 22.

1. Podstawą klasyfikowania słuchacza są egzaminy semestralne przeprowadzane z poszczególnych obowiązkowych zajęć edukacyjnych, określonych w szkolnym planie nauczania.
2. Do egzaminu semestralnego w dopuszcza się słuchacza kształcącego się w formie stacjonarnej, który uczęszczał na poszczególne obowiązkowe zajęcia edukacyjne, przewidziane w szkolnym planie nauczania, w wymiarze co najmniej 50% czasu przeznaczonego na każde z tych zajęć, oraz uzyskał z tych zajęć ocenę pozytywną.
3. W przypadku gdy słuchacz otrzymał ocenę negatywną z obowiązkowych zajęć edukacyjnych, jest obowiązany wykonać, w terminie określonym przez nauczyciela prowadzącego dane zajęcia edukacyjne, pracę kontrolną. Warunkiem dopuszczenia do egzaminu semestralnego jest uzyskanie z pracy kontrolnej

oceny pozytywnej. W przypadku zajęć z zakresu kształcenia zawodowego praktycznego praca kontrolna ma formę zadania praktycznego.

4. Do egzaminu semestralnego dopuszcza się słuchacza kształcącego się w formie zaocznej, który uczęszczał na poszczególne obowiązkowe konsultacje, przewidziane w szkolnym planie nauczania, w wymiarze co najmniej 50% czasu przeznaczonego na każde z tych konsultacji, oraz uzyskał z wymaganych ćwiczeń i prac kontrolnych.
5. W przypadku gdy słuchacz otrzymał ocenę negatywną z pracy kontrolnej, jest obowiązany wykonać, w terminie określonym przez nauczyciela prowadzącego odpowiednio konsultacje, drugą pracę kontrolną. Warunkiem dopuszczenia do egzaminu semestralnego jest uzyskanie z pracy kontrolnej oceny pozytywnej. W przypadku zajęć z zakresu kształcenia zawodowego praktycznego praca kontrolna ma formę zadania praktycznego.

§ 23.

1. Egzamin semestralny zdaje się w formie ustnej, z zastrzeżeniem § 25.
2. Oceny ustala się według skali, o której mowa w § 21 ust. 1.
3. Egzamin semestralny z zajęć praktycznych ma formę zadania praktycznego.

§ 24.

1. Słuchacz, który z przyczyn usprawiedliwionych nie przystąpił do egzaminu semestralnego w wyznaczonym terminie, zdaje ten egzamin w terminie dodatkowym, wyznaczonym przez dyrektora Szkoły dla Dorosłych.
2. Termin dodatkowy wyznacza się po zakończeniu semestru jesiennego nie później niż do końca lutego lub po zakończeniu semestru wiosennego nie później niż do dnia 31 sierpnia.

§ 25.

1. Słuchacz zdaje w każdym semestrze egzaminy semestralne, w formie pisemnej, z dwóch przedmiotów zawodowych podstawowych dla zawodu, w którym się kształci.
2. Wyboru przedmiotów zawodowych, o których mowa w ust. 1 dokonuje rada pedagogiczna. Decyzję w tej sprawie podaje się do wiadomości słuchaczy na pierwszych zajęciach w każdym semestrze.

§ 26.

1. Słuchacz, który nie spełnił warunków określonych odpowiednio w § 22 ust. 2 – 5 nie otrzymuje promocji na semestr programowo wyższy i zostaje skreślony z listy słuchaczy.
2. Słuchacz, który nie zdał egzaminu poprawkowego, o którym mowa w § 29, nie otrzymuje promocji na semestr programowo wyższy i zostaje skreślony z listy słuchaczy.
3. Dyrektor Szkoły dla Dorosłych może wyrazić zgodę na powtórzenie semestru na pisemny wniosek słuchacza uzasadniony sytuacją życiową lub zdrowotną słuchacza, złożony w terminie 7 dni od dnia zakończenia zajęć dydaktycznych.
4. Słuchacz może powtarzać semestr jeden raz w okresie kształcenia w danej szkole. W wyjątkowych przypadkach dyrektor Szkoły dla Dorosłych po

zasięgnięciu opinii Rady Pedagogicznej może wyrazić zgodę na powtórzenie semestru po raz drugi w okresie kształcenia w danej Szkole dla Dorosłych.

§ 27.

1. Słuchacz może być zwolniony z części ustnej egzaminu semestralnego, o którym mowa w § 23 ust. 1, jeżeli z części pisemnej tego egzaminu otrzymał ocenę co najmniej bardzo dobrą oraz w ciągu semestru był aktywny na zajęciach i uzyskał oceny pozytywne.
2. Zwolnienie, o którym mowa w ust. 1, jest równoznaczne ze zdaniem egzaminu semestralnego i uzyskaniem z danych zajęć edukacyjnych semestralnej oceny klasyfikacyjnej zgodnej z oceną uzyskaną z części pisemnej egzaminu semestralnego.

§ 28.

Terminy egzaminów semestralnych podaje się do wiadomości słuchaczy, co najmniej na dwa tygodnie przed terminem egzaminu.

§ 29.

1. Słuchacz może zdawać egzamin poprawkowy w przypadku uzyskania niedostatecznej oceny z jednego albo dwóch egzaminów semestralnych. Przepisy § 23 stosuje się odpowiednio.
2. Egzaminy poprawkowe są przeprowadzane po każdym semestrze.
3. Egzamin poprawkowy przeprowadza nauczyciel prowadzący dane zajęcia edukacyjne po zakończeniu semestru jesiennego nie później niż do końca lutego i po zakończeniu semestru wiosennego nie później niż do dnia 31 sierpnia.
4. Egzamin poprawkowy nie dotyczy zajęć edukacyjnych, z których słuchaczowi wyznaczono, zgodnie z § 24, dodatkowy termin egzaminu semestralnego.

§ 30.

1. Słuchaczowi powtarzającemu semestr przed upływem 3 lat od daty przerwania nauki zalicza się te obowiązkowe zajęcia edukacyjne, z których uzyskał poprzednio semestralną ocenę klasyfikacyjną wyższą od oceny niedostatecznej, i zwalnia się go z obowiązku uczęszczania na te zajęcia.
2. Słuchaczowi, który w okresie 3 lat przed rozpoczęciem nauki w szkole zdał egzaminy eksternistyczne z zakresu poszczególnych obowiązkowych zajęć edukacyjnych, określonych w szkolnym planie nauczania, zalicza się te zajęcia i zwalnia się go z obowiązku uczęszczania na nie.
3. W przypadku zwolnienia, o którym mowa w ust. 1, w dokumentacji przebiegu nauczania wpisuje się odpowiednio "zwolniony z obowiązku uczęszczania na zajęcia" lub "zwolniona z obowiązku uczęszczania na zajęcia" oraz podstawę prawną zwolnienia.
4. W przypadku zwolnienia, o którym mowa w ust. 2, w dokumentacji przebiegu nauczania wpisuje się odpowiednio „zwolniony z obowiązku uczęszczania na zajęcia" lub „zwolniona z obowiązku uczęszczania na zajęcia" oraz podstawę prawną zwolnienia. Zwolnienie jest równoznaczne z otrzymaniem semestralnej oceny klasyfikacyjnej z danych zajęć edukacyjnych zgodnej z oceną uzyskaną w wyniku egzaminu eksternistycznego.

wróć

§ 31.

1. Dyrektor Szkoły dla Dorosłych:
   1) zwalnia słuchacza z obowiązku odbycia praktycznej nauki zawodu w całości, jeżeli przedłoży on:
      a) uzyskane przed rozpoczęciem nauki w szkole świadectwo uzyskania tytułu zawodowego (lub świadectwo równorzędne), wydane po zdaniu egzaminu kwalifikacyjnego,
      b) zaświadczenie wydane przez pracodawcę, potwierdzające przepracowanie w zawodzie, w którym się kształci, okresu co najmniej równego okresowi trwania nauki zawodu, przewidzianemu dla danego zawodu;
   2) może zwolnić słuchacza z obowiązku odbycia praktycznej nauki zawodu w części, jeżeli przedłoży on:
      a) uzyskane przed rozpoczęciem nauki w szkole świadectwo uzyskania tytułu zawodowego (lub świadectwo równorzędne), wydane po zdaniu egzaminu kwalifikacyjnego albo dyplom potwierdzający kwalifikacje w zawodzie wchodzącym w zakres zawodu, w którym się kształci,
      b) zaświadczenie wydane przez pracodawcę, potwierdzające przepracowanie w zawodzie, w którym się kształci, okresu co najmniej równego okresowi trwania nauki zawodu, przewidzianemu dla zawodu wchodzącego w zakres zawodu, w którym się kształci,
      c) zaświadczenie wydane przez pracodawcę, potwierdzające zatrudnienie w zawodzie, w którym się kształci, lub w zawodzie wchodzącym w zakres zawodu, w którym się kształci;
   3) zwalnia słuchacza z obowiązku realizacji zajęć edukacyjnych „Podstawy przedsiębiorczości", jeżeli przedłoży on świadectwo ukończenia szkoły dającej wykształcenie średnie, z którego wynika, że zrealizował on te zajęcia.
2. Zaświadczenie, o którym mowa w ust. 1 pkt 2 lit. c, przedkłada się dyrektorowi Szkoły dla Dorosłych w każdym semestrze, w którym słuchacza obowiązuje odbycie praktycznej nauki zawodu.
3. Zwolnienie, o którym mowa w ust. 1 pkt 2, może nastąpić po ustaleniu przez dyrektora Szkoły dla Dorosłych wspólnego zakresu umiejętności zawodowych dla zawodu, w którym słuchacz się kształci, i dla zawodu wchodzącego w zakres tego zawodu.
4. Słuchacz, który został zwolniony w części z obowiązku odbycia praktycznej nauki zawodu, jest obowiązany uzupełnić pozostałą część praktycznej nauki zawodu w trybie określonym wewnątrzszkolnym systemem oceniania.
5. W przypadku zwolnienia słuchacza w całości lub w części z obowiązku odbycia praktycznej nauki zawodu w dokumentacji przebiegu nauczania wpisuje się, odpowiednio, „zwolniony w całości z praktycznej nauki zawodu" lub „zwolniony w części z praktycznej nauki zawodu", rodzaj świadectwa będącego podstawą prawną zwolnienia oraz jego datę.
6. W przypadku zwolnienia słuchacza z obowiązku realizacji zajęć edukacyjnych „Podstawy przedsiębiorczości" w dokumentacji przebiegu nauczania zamiast oceny klasyfikacyjnej wpisuje się "zwolniony", a także rodzaj świadectwa będącego podstawą zwolnienia i datę jego wydania.

§ 32.

1. Słuchacz może zgłosić zastrzeżenia dyrektora Szkoły dla Dorosłych, jeżeli uzna, że semestralna ocena klasyfikacyjna z zajęć edukacyjnych ustalona niezgodnie z przepisami prawa dotyczącymi trybu ustalania tej oceny. Zastrzeżenia mogą być zgłaszane od dnia ustalenia tej oceny, nie później jednak niż w ciągu 7 dni od dnia zakończenia zajęć dydaktyczno-wychowawczych.
2. W przypadku stwierdzenia, że semestralna ocena klasyfikacyjna z zajęć edukacyjnych została ustalona niezgodnie z przepisami prawa dotyczącymi trybu ustalania tej oceny, dyrektor Szkoły dla Dorosłych powołuje komisję, która przeprowadza sprawdzian wiadomości i umiejętności słuchacza, w formie pisemnej i ustnej, oraz ustala semestralną ocenę klasyfikacyjną z danych zajęć edukacyjnych.
3. Sprawdzian, o którym mowa w ust. 2 przeprowadza się nie później niż w terminie 5 dni od dnia zgłoszenia zastrzeżeń, o których mowa w ust. 1. Termin sprawdzianu uzgadnia się z słuchaczem.
4. W skład komisji, o której mowa w ust. 2 wchodzi dyrektor Szkoły dla Dorosłych albo nauczyciel zajmujący w tej szkole inne stanowisko kierownicze - jako przewodniczący komisji, nauczyciel prowadzący dane zajęcia edukacyjne, dwóch nauczycieli Szkoły dla Dorosłej lub innej szkoły tego samego typu prowadzących takie same zajęcia edukacyjne.
5. Nauczyciel prowadzący dane zajęcia edukacyjne, może być zwolniony z udziału w pracy komisji na własną prośbę lub w innych, szczególnie uzasadnionych przypadkach. W takim przypadku dyrektor szkoły powołuje innego nauczyciela prowadzącego takie same zajęcia edukacyjne, z tym że powołanie nauczyciela zatrudnionego w innej szkole następuje w porozumieniu z dyrektorem tej szkoły.
6. Ustalona przez komisję semestralna ocena klasyfikacyjna z zajęć edukacyjnych nie może być niższa od ustalonej wcześniej oceny. Ocena ustalona przez komisję jest ostateczna, z wyjątkiem niedostatecznej semestralnej oceny klasyfikacyjnej z zajęć edukacyjnych, która może być zmieniona w wyniku egzaminu poprawkowego.
7. Z prac komisji sporządza się protokół zawierający w szczególności: skład komisji, termin sprawdzianu, zadania (pytania) sprawdzające, wynik sprawdzianu oraz ustaloną ocenę. Do protokołu dołącza się pisemne prace słuchacza i zwięzłą informację o ustnych odpowiedziach słuchacza.
8. Słuchacz, który z przyczyn usprawiedliwionych nie przystąpił do sprawdzianu, o którym mowa w ust. 2 w wyznaczonym terminie, może przystąpić do niego w dodatkowym terminie wyznaczonym przez dyrektora Szkoły dla Dorosłych.
9. Przepisy ust. 1-8 stosuje się odpowiednio w przypadku semestralnej oceny klasyfikacyjnej z zajęć edukacyjnych uzyskanej w wyniku egzaminu poprawkowego, z tym że termin do zgłoszenia zastrzeżeń wynosi 5 dni od dnia przeprowadzenia egzaminu poprawkowego. W tym przypadku ocena ustalona przez komisję jest ostateczna.

§ 33.

1. Słuchacz kończy Szkołę dla Dorosłych jeżeli w wyniku klasyfikacji końcowej, na którą składają się semestralne oceny klasyfikacyjne z obowiązkowych zajęć edukacyjnych uzyskane w semestrze programowo najwyższym oraz semestralne oceny klasyfikacyjne z obowiązkowych zajęć edukacyjnych, których realizacja

zakończyła się w semestrach programowo niższych uzyskał oceny klasyfikacyjne wyższe OD oceny niedostatecznej.
2. Egzamin potwierdzający kwalifikacje zawodowe przeprowadzany jest na podstawie podstawy programowej kształcenia w zawodach zgodnie z rozporządzeniem rozporządzenie Ministra Edukacji Narodowej z dnia 30 kwietnia 2007 r. (Dz.U. Nr 83, poz. 562, z późn. zm.)

§ 34.

Kwalifikacyjny kurs zawodowy kończy się zaliczeniem w formie ustalonej przez Dyrektora Szkoły dla Dorosłych według zasad określonych w regulaminu danego kursu.

Rozdział 7
Zasady rekrutacji

§ 35.

1. O przyjęcie do Szkoły dla Dorosłych mogą ubiegać się kandydaci, którzy ukończyli 18 lat, a także kończący 18 lat w roku kalendarzowym, w którym są przyjmowani do szkoły, którzy posiadają wykształcenie średnie oraz zaświadczenie lekarskie zawierające orzeczenie o braku przeciwwskazań zdrowotnych do podjęcia praktycznej nauki zawodu, wydane zgodnie z przepisami w sprawie badań lekarskich kandydatów do szkół ponadgimnazjalnych.
2. Na kwalifikacyjne kursy zawodowe prowadzone przez Szkołę dla Dorosłych przyjmuje się kandydatów, którzy ukończyli 18 lat, a także kończący 18 lat w roku kalendarzowym, w którym są przyjmowani na kwalifikacyjne kursy zawodowe i posiadają zaświadczenie lekarskie zawierające orzeczenie o braku przeciwwskazań zdrowotnych do podjęcia praktycznej nauki zawodu, wydane zgodnie z przepisami w sprawie badań lekarskich kandydatów do szkół ponadgimnazjalnych.
3. Szczegółowe zasady przeprowadzania rekrutacji określa ustawa o systemie oświaty.

§ 36.

1. Liczbę oddziałów semestrów pierwszych oraz liczbę słuchaczy przyjmowanych na semestr pierwszy określa organ prowadzący Szkołę dla Dorosłych w porozumieniu z dyrektorem Szkoły dla Dorosłych.
2. Terminy postępowania rekrutacyjnego, w tym terminy składania dokumentów oraz terminy postępowania uzupełniającego określa dyrektor Szkoły dla Dorosłych w uzgodnieniu z Marszałkiem Województwa Podkarpackiego.

wróć

Rozdział 8
Nauczyciele i inni pracownicy Szkoły dla Dorosłych

§ 37.

1. W Szkole dla Dorosłych zatrudnieni są:
   1) pracownicy pedagogiczni,
   2) pracownicy administracyjni i obsługi.
2. Zasady wynagradzania, warunki pracy, prawa i obowiązki wszystkich pracowników Szkoły dla Dorosłych określają stosowne przepisy.

§ 38.

1. Liczba etatów jest corocznie określana w arkuszu organizacyjnym.
2. Zakres zadań, odpowiedzialności pracowników administracji i obsługi określa dyrektor.

§ 39.

1. Prawa i obowiązki nauczycieli określone są w ustawie – Karta Nauczyciela.
2. Nauczyciele prowadzą pracę dydaktyczno-wychowawczą i opiekuńczą i ponoszą odpowiedzialność za jakość pracy oraz bezpieczeństwo powierzonych ich opiece słuchaczy.
3. Do podstawowych zadań i obowiązków nauczyciela należy:
   1) realizacja programu nauczania w oparciu o podstawę programową,
   2) znajomość programu nauczania nauczanego przedmiotu, właściwe planowanie pracy dydaktycznej i wychowawczej
   3) odpowiedzialność za zdrowie i bezpieczeństwo słuchacza we wszystkich formach działalności szkoły,
   4) systematyczne i obiektywne ocenianie wiedzy swoich słuchaczy,
   5) udzielanie słuchaczom wyjaśnień dotyczących systemu oceniania,
   6) udzielanie pomocy słuchaczom w przezwyciężaniu trudności szkolnych,
   7) doskonalenie umiejętności dydaktycznych i podnoszenie poziomu wiedzy merytorycznej,
   8) ustalanie oceny semestralnej,
   9) punktualne rozpoczynanie i kończenie lekcji,
   10) dbałość o pomoce naukowe i dydaktyczne oraz sprzęt szkolny,
   11) godne traktowanie słuchaczy oraz uczestniczenie w procesie wychowawczym we wszystkich jego formach,
   12) rozwijanie zdolności i zainteresowań słuchaczy,
   13) uczestnictwo w posiedzeniach rady pedagogicznej,
   14) przygotowanie zestawów egzaminacyjnych i udział w egzaminach semestralnych,
   15) uczestniczenie w okresowych szkoleniach bhp i ppoż.,
   16) udział w komisjach egzaminów zewnętrznych.

§ 40.

1. Nauczyciel ma prawo:
   1) do korzystania ze sprzętu technicznego, będącego na wyposażeniu Szkoły dla Dorosłych,
   2) decydować o doborze metod i form organizacyjnych oraz środków dydaktycznych w nauczaniu swojego przedmiotu,
   3) decydować o ocenie bieżącej, semestralnej i rocznej,
   4) wnioskować o nagrody i wyróżnienia oraz kary regulaminowe dla słuchaczy,
   5) wnioskować do dyrektora o dokonanie oceny własnej pracy pedagogicznej.
2. Nauczyciel odpowiada za:
   1) jakość nauczania swojego przedmiotu stosownie do realizowanego programu i warunków pracy w jakich działa,
   2) stan pomieszczeń, warsztatu pracy, sprzętu oraz środków dydaktycznych mu powierzonych,
   3) nieprzestrzeganie przepisów bhp i ppoż. oraz zniszczenie mienia szkoły wynikające z braku nadzoru, zabezpieczenia, porządku.

§ 41.

1. Dyrektor Szkoły dla Dorosłych może tworzyć zespoły wychowawcze, przedmiotowe lub inne zespoły problemowo-zadaniowe.
2. Pracą zespołu przedmiotowego kieruje przewodniczący zespołu powołany przez dyrektora. Cele i zadania danego zespołu przedmiotowego określa dyrektor Szkoły dla Dorosłych.
3. Cele i zadania zespołu przedmiotowego to w szczególności:
   1) współpraca nauczycieli w zakresie realizacji programów nauczania, korelowania treści nauczania przedmiotów pokrewnych,
   2) opracowanie szczegółowych kryteriów oceniania oraz monitorowania osiągnięć edukacyjnych słuchaczy
   3) współdziałanie w organizowaniu pracowni przedmiotowych, a także w uzupełnianiu ich wyposażenia,
   4) opiniowanie programów autorskich i innowacyjnych,
   5) doskonalenie warsztatu pracy nauczycieli.

§ 42.

1. Dyrektor Szkoły dla Dorosłych powierza każdy oddział szczególnej opiece wychowawczej jednemu z nauczycieli uczących w szkole. Dla zapewnienia ciągłości i skuteczności pracy wskazane jest, aby nauczyciel funkcję tę pełnił w ciągu całego etapu edukacyjnego danego oddziału.
2. Zadaniem nauczyciela-opiekuna jest sprawowanie opieki wychowawczej nad słuchaczami, a w szczególności:
   1) tworzenie warunków wspomagających wszechstronny rozwój słuchacza, proces jego uczenia oraz przygotowanie do odpowiedzialnego życia rodzinnego i zawodowego,
   2) podejmowanie działań umożliwiających rozwiązywanie konfliktów w zespole słuchaczy oraz pomiędzy słuchaczami a innymi członkami społeczności szkolnej,
   3) inspirowanie i wspomaganie działań zespołowych.

3. Nauczyciel-opiekun w celu realizacji zadań, o których mowa w ust. 2:
   1) otacza słuchacza indywidualną opieką dydaktyczną, wychowawczą i opiekuńczą,
   2) planuje i organizuje ze słuchaczami różne formy życia społecznego rozwijające jednostkę i integrujące słuchaczy,
   3) współdziała z nauczycielami uczącymi w danym oddziale uzgadniając z nimi i koordynując ich działania wychowawcze wobec ogółu słuchaczy, a także wobec tych, którym potrzebna jest indywidualna opieka (dotyczy to słuchaczy szczególnie uzdolnionych, jak również uczniów z trudnościami w nauce).

§ 43.

1. Do zadań pracowników administracji i obsługi należy w szczególności:
   1) prowadzenie rachunkowości zgodnie z obowiązującymi przepisami,
   2) prowadzenie gospodarki finansowej zgodnie z obowiązującym prawem,
   3) bieżące i prawidłowe prowadzenie księgowości oraz sporządzanie kalkulacji kosztów wykonywanych zadań,
   4) sporządzanie sprawozdań i informacji o realizacji planu,
   5) opracowywanie projektów przepisów wewnętrznych wydawanych przez dyrektora, a dotyczących prowadzenia rachunkowości, zakładowego planu kont, obiegu dokumentów księgowych, zasad prowadzenia i rozliczenia inwentaryzacji,
   6) prowadzenie obsługi technicznej i administracyjnej,
   7) prowadzenie spraw kadrowych i socjalnych pracowników oraz słuchaczy,
   8) utrzymanie porządku i czystości w pomieszczeniach Szkoły dla Dorosłych,
   9) dozór mienia Szkoły dla Dorosłych.
2. Szczegółowy zakres obowiązków pracowników określa dyrektor.

§ 44.

1. Słuchacze Szkoły dla Dorosłych mają prawo do:
   1) właściwego zorganizowania procesu kształcenia, zgodnego z zasadami higieny pracy umysłowej,
   2) zapewnienia bezpieczeństwa, ochrony przed wszelkimi formami przemocy fizycznej bądź psychicznej oraz ochrony i poszanowania godności osobistej,
   3) życzliwego, podmiotowego traktowania w procesie dydaktyczno-wychowawczym,
   4) swobody wyrażania myśli i przekonań, także światopoglądowych i religijnych, jeśli nie narusza tym dobra innych ludzi,
   5) rozwijania zainteresowań, zdolności, talentów,
   6) sprawiedliwej, obiektywnej i jawnej oceny oraz ustalonych sposobów kontroli postępów w nauce,
   7) pomocy w przypadku trudności w nauce,
   8) korzystania z pomieszczeń szkolnych, sprzętu, środków dydaktycznych, księgozbioru biblioteki podczas zajęć pozalekcyjnych,
   9) wpływanie na życie szkoły poprzez działalność samorządu szkoły,
   10) zwrócenia się o pomoc w sprawach trudnych, konfliktowych do nauczyciela, opiekuna roku, wychowawcy, opiekuna samorządu, kierownika szkolenia praktycznego oraz dyrektora Szkoły dla Dorosłych,

11) pomocy i wsparcia w trudnych sytuacjach życiowych oraz problemach zdrowotnych,
12) ochrony swoich danych osobowych zgodnie z odrębnymi przepisami,
13) złożenia w formie pisemnej skargi do dyrektora w przypadku naruszenia jego praw.

2. Słuchacze Szkoły dla Dorosłych mają obowiązek przestrzegania postanowień zawartych w statucie i regulaminach, w szczególności:
   1) systematycznego i aktywnego uczestnictwa w zajęciach dydaktycznych i w życiu Szkoły dla Dorosłych,
   2) przestrzegania zasad kultury współżycia w odniesieniu do kolegów, nauczycieli i innych pracowników Szkoły dla Dorosłych,
   3) dbania o własne życie, zdrowie, higienę oraz rozwój,
   4) przestrzegania terminów okresowych badań lekarskich,
   5) dbania o wspólne dobro, ład i porządek w Szkole dla Dorosłych,
   6) indywidualnego zapoznania się z planem zajęć umieszczonym w gablotach,
   7) przystępowania do egzaminów w wyznaczonych terminach,
   8) przestrzegania zarządzeń i zaleceń dyrektora oraz innych osób pełniących funkcje kierownicze w szkole, nauczycieli i opiekunów,
   9) usprawiedliwienia nieobecności w szkole w formie pisemnej,
   10) dbania o swój wygląd i wizerunek odpowiadający przyszłemu pracownikowi,
   11) przestrzegania tajemnicy zawodowej,
   12) przestrzegania zasad i warunków używania na terenie szkoły i placówek szkoleniowych telefonów komórkowych i innych urządzeń elektronicznych, a zwłaszcza: zakazu używania ww. sprzętu w czasie zajęć, zakazu nagrywania, kopiowania, fotografowania i odtwarzania, wypowiedzi, wizerunku innych osób bez ich wyraźnej zgody,
   13) przestrzegania zakazu picia alkoholu, palenia tytoniu, używania narkotyków i innych używek na trenie Szkoły dla Dorosłych.

§ 45.

1. Słuchacz ponosi odpowiedzialność finansową za:
   1) wyposażenie przydzielone do osobistego użytku na stanowisku nauki, jeżeli świadomie dokonuje dewastacji sprzętu,
   2) straty spowodowane umyślnie w mieniu Szkoły dla Dorosłych.
2. Pracownik będący świadkiem dewastacji mienia Szkoły dla Dorosłych obowiązany jest powiadomić o tym fakcie dyrektora Szkoły.

§ 46.

1. W Szkole dla Dorosłych stosuje się następujące rodzaje nagród za wyniki w nauce, wzorową postawę zawodową, pracę na rzecz szkoły i inne wybitne osiągnięcia:
   1) pochwałę ze strony opiekuna,
   2) pochwałę ze strony dyrektora,
   3) nagrodę w postaci dyplomu,
   4) nagrodę rzeczową,
   5) stypendium Samorządu Województwa Podkarpackiego.
2. W przypadku naruszenia postanowień niniejszego statutu słuchacz może być ukarany:

1) upomnieniem opiekuna,
2) upomnieniem kierownika szkolenia praktycznego,
3) upomnieniem dyrektora,
4) naganą wpisaną do dokumentacji, udzieloną przez dyrektora na wniosek opiekuna lub innego nauczyciela,
5) skreśleniem z listy słuchaczy.

3. Obowiązuje stopniowanie kar. W wyjątkowych wypadkach można udzielić kary wyższej.
4. Nie mogą być stosowane kary naruszające nietykalność i godność osobistą słuchacza.

§ 47.

Słuchacz może być skreślony z listy słuchaczy za:
1) nieusprawiedliwioną nieobecność w Szkole dla Dorosłych trwającą dłużej niż 50 % zajęć dydaktycznych przewidzianych w planie nauczania w danym semestrze,
2) celowego zakłócenia procesu dydaktyczno-wychowawczego,
3) skazanie słuchacza prawomocnym wyrokiem,
4) zniszczenie mienia Szkoły dla Dorosłych lub dokumentacji pedagogicznej,
5) przebywanie na terenie Szkoły dla Dorosłych w stanie nietrzeźwym; pod wpływem narkotyków; innych środków odurzających;
6) spożywanie na terenie Szkoły dla Dorosłych alkoholu, narkotyków; innych środków odurzających,
7) naruszenie nietykalności cielesnej i godności osobistej albo zastosowanie groźby karalnej względem innych słuchaczy, nauczycieli, pracowników obsługi oraz innych osób przebywających na terenie Szkoły dla Dorosłych,
8) w przypadkach określonym w § 26 ust. 1 i 2.

§ 48.

1. Skreślenia z listy słuchaczy dokonuje dyrektor Szkoły dla Dorosłych na podstawie podjętej przez radę pedagogiczną uchwały oraz po zasięgnięciu opinii samorządu słuchaczy.
2. Postępowanie w sprawie skreślenia ucznia z listy toczy się według przepisów kodeksu postępowania administracyjnego. Niedopuszczalne jest wszczęcie postępowania bez powiadomienia o tym strony.
3. Słuchacz ma prawo odwołania się od decyzji o skreśleniu z listy słuchaczy w terminie 14 dni od otrzymania decyzji do Podkarpackiego Kuratora Oświaty, za pośrednictwem dyrektora Szkoły dla Dorosłych.

Rozdział 9
Biblioteka Szkoły dla Dorosłych

§ 49.

1. W Szkole dla Dorosłych działa biblioteka służąca realizacji zadań edukacyjnych i dydaktyczno-wychowawczych.
2. Do zadań biblioteki należy w szczególności:
   1) gromadzenie, opracowanie i udostępnianie zbiorów,

2) gromadzenie informacji naukowo-technicznych dla potrzeb kształcenia, dokształcania i doskonalenia,
3) dbanie o zbiory i ich konserwację,
4) rozbudzanie zainteresowań czytelniczych,
5) prowadzenie działalności informacyjnej,
6) przygotowanie słuchaczy do korzystania z różnych źródeł informacji,
7) współdziałanie z innymi bibliotekami, placówkami kulturalno-oświatowymi w szczególności w zakresie edukacji kulturalnej i informacyjnej słuchaczy,
8) pomoc w wyszukiwaniu informacji.

3. Biblioteka posiada o drębne pomieszczenie w siedzibie Szkoły dla Dorosłych. Posiada wypożyczalnię, czytelnię i stanowiska komputerowe z dostępem do Internetu.
4. W Szkole dla Dorosłych zatrudniony jest nauczyciel-bibliotekarz. Do obowiązków nauczyciela-bibliotekarza należy w szczególności:
   1) udostępnianie zbiorów w wypożyczalni, czytelni i udostępnianie Internetu,
   2) prowadzenie działalności informacyjnej i propagandowej dotyczącej biblioteki, jej zbiorów i czytelnictwa,
   3) udzielanie porad w doborze literatury,
   4) prowadzenie zajęć z przysposobienia czytelniczego i informacyjnego, edukacji czytelniczej i medialnej,
   5) współpraca z opiekunami, nauczycielami przedmiotów, w realizacji zadań dydaktyczno-wychowawczych, rozwijaniu kultury czytelniczej i przygotowaniu do samokształcenia,
   6) prowadzenie informacji naukowo–technicznej dla potrzeb kształcenia, dokształcania i doskonalenia,
   7) gromadzenie zbiorów – zgodnie z profilem programowym i potrzebami Szkoły,
   8) ewidencja zbiorów – zgodnie z obowiązującymi przepisami,
   9) opracowanie zbiorów (klasyfikowanie, katalogowanie, opracowanie techniczne),
   10) selekcja zbiorów,
   11) organizacja udostępniania zbiorów,
   12) organizacja warsztatu informacyjnego.
5. Nauczyciel-bibliotekarz:
   1) odpowiada za stan i wykorzystanie powierzonych mu zbiorów,
   2) współpracuje z nauczycielami poszczególnych przedmiotów,
   3) sporządza plan pracy oraz okresowe i roczne sprawozdania z pracy,
   4) prowadzi statystykę wypożyczeń,
   5) doskonali warsztat pracy.

§ 50.

1. Czytelnik biblioteki Szkoły dla Dorosłych odpowiada materialnie za zniszczenie, uszkodzenie lub zagubienie wypożyczonych przez siebie książek.
2. Biblioteka współpracuje z innymi bibliotekami w zakresie poszukiwania i wypożyczania księgozbioru, materiałów informatycznych i bibliotecznych.
3. Stanowiska komputerowe w bibliotece zostały zainstalowane do poszukiwań materiałów źródłowych za pomocą sieci Internet.
4. Użytkownicy komputera zobowiązani są do korzystania z niego w celach edukacyjnych.

5. Zabronione jest korzystanie z komputera w celach zarobkowych, wykonywanie czynności naruszające prawa autorskie twórców lub dystrybutorów oprogramowania i danych.
6. Korzystać można tylko z zainstalowanych programów. Zabrania się instalowania innych programów i dokonywania zmian w istniejących oprogramowaniach.
7. Użytkownikom nie wolno przyłączać, odłączać ani przełączać urządzeń w zestawach komputerowych.
8. W przypadku stwierdzenia nie przestrzegania obowiązujących zasad, bibliotekarz, administrator sieci ma prawo do natychmiastowego przerwania sesji użytkownika.
9. W razie wyrządzenia szkody podczas korzystania ze stanowisk komputerowych użytkownik jako sprawca szkody odpowiada na podstawie przepisów Kodeksu cywilnego.

Rozdział 10
Postanowienia końcowe

§ 51.

1. Szkoła dla Dorosłych używa pieczęci urzędowych, tablic i innych pieczęci zgodnie z odrębnymi przepisami.
2. Szkoła dla Dorosłych może posiadać własny sztandar, godło oraz ceremoniał szkolny.
3. Na świadectwach i innych dokumentach wydawanych przez Szkołę używa się nazwy: Policealna Szkoła Medyczno-Społeczna dla Dorosłych w Sanoku.
4. Szkoła jest jednostką budżetową.
5. Szkoła może pozyskiwać środki finansowe na działalność statutową zgodnie z odrębnymi przepisami.
6. Zasady prowadzenia przez Szkołę dla Dorosłych gospodarki finansowej i materiałowej określają odrębne przepisy.
7. Szkoła prowadzi i przechowuje dokumentację zgodnie z odrębnymi przepisami.

§ 52.

Zmiany w Statucie uchwala rada pedagogiczna.

§ 53.

Statut wchodzi w życie z dniem 1 września 2014 r.

wróć

PROJEKT

UCHWAŁA NR .....
SEJMIKU WOJEWÓDZTWA PODKARPACKIEGO
z dnia .....

w sprawie utworzenia Medyczno-Społecznego Centrum Kształcenia Zawodowego i Ustawicznego w Sanoku

Na podstawie art. 18 pkt 19 lit. f ustawy z dnia 5 czerwca 1998 r. o samorządzie województwa (Dz.U. z 2013 r. poz. 596, z późn. zm.), art. 5c pkt 1, art. 62 ust. 1, 3 i 4 oraz art. 62a ust. 1 i 2 ustawy z dnia 7 września 1991 r. o systemie oświaty (Dz.U. z 2004 r. Nr 256, poz. 2572, z późn. zm.),

Sejmik Województwa Podkarpackiego
uchwala, co następuje:

§ 1.

1. Łączy się z dniem 1 września 2014 r. Medyczną Szkołę Policealną im. Anny Jenke w Sanoku i Policealną Szkołę Medyczno-Społeczną dla Dorosłych w Sanoku w zespół – Medyczno-Społeczne Centrum Kształcenia Zawodowego i Ustawicznego w Sanoku.
2. Siedzibą Medyczno-Społecznego Centrum Kształcenia Zawodowego i Ustawicznego w Sanoku jest Sanok, ul. Konarskiego 3.
3. Medyczno-Społeczne Centrum Kształcenia Zawodowego i Ustawicznego w Sanoku działa w formie jednostki budżetowej.

§ 2.

1. Medyczno-Społeczne Centrum Kształcenia Zawodowego i Ustawicznego w Sanoku przejmuje wszelkie należności i zobowiązania jednostek, o których mowa w § 1 ust. 1 uchwały.
2. Mienie będące we władaniu Medycznej Szkoły Policealnej im. Anny Jenke w Sanoku staje się mieniem Medyczno-Społecznego Centrum Kształcenia Zawodowego i Ustawicznego w Sanoku.
3. Pracownicy Medycznej Szkoły Policealnej im. Anny Jenke w Sanoku stają się pracownikami Medyczno-Społecznego Centrum Kształcenia Zawodowego i Ustawicznego w Sanoku.

§ 3.

1. Akt założycielski Medyczno-Społecznego Centrum Kształcenia Zawodowego i Ustawicznego w Sanoku stanowi załącznik nr 1 do uchwały.
2. Statut Medyczno-Społecznego Centrum Kształcenia Zawodowego i Ustawicznego w Sanoku stanowi załącznik nr 2 do uchwały.

3. W zakresie uregulowanym odmiennie w Statucie Medyczno-Społecznego Centrum Kształcenia Zawodowego i Ustawicznego w Sanoku tracą moc postanowienia zawarte w statutach połączonych szkół.

§ 4.

Wykonanie uchwały powierza się Zarządowi Województwa Podkarpackiego.

§ 5.

Uchwała wchodzi w życie z dniem podjęcia.

wróć

UZASADNIENIE

Zgodnie z dodanym, w ramach nowelizacji ustawy o systemie oświaty z dnia 19 sierpnia 2011 r., przepisem art. 62a – nową jednostką organizacyjną w systemie oświaty jest centrum kształcenia zawodowego i ustawicznego. Organ prowadzący szkoły dla dorosłych i szkoły prowadzące kształcenie zawodowe może je połączyć w zespół – centrum kształcenia zawodowego i ustawicznego. Oprócz kształcenia młodzieży i dorosłych Centrum będzie miało możliwość prowadzenia kwalifikacyjnych kursów zawodowych, podejmowania działań w zakresie poradnictwa i informacji zawodowej oraz współpracy z pracodawcami i organizacjami pracodawców.

Ze względów organizacyjnych oraz finansowych zasadne jest połączenie dotychczas istniejącej Medycznej Szkoły Policealnej im. Anny Jenke w Sanoku z nowo utworzoną Policealną Szkołą Medyczno-Społeczną dla Dorosłych - w Medyczno-Społeczne Centrum Kształcenia Zawodowego i Ustawicznego w Sanoku. Istniejąca Medyczna Szkoła Policealna posiada odpowiedni sprzęt, pomoce dydaktyczne, kadrę pedagogiczną oraz wieloletnie doświadczenie w prowadzeniu działalności dydaktyczno-wychowawcze, co wyróżnia Szkołę w środowisku. Na tej doskonałej bazie utworzona zostanie najpierw Policealna Szkoła Medyczno-Społeczna dla Dorosłych, a następnie Medyczno-Społeczne Centrum Kształcenia Zawodowego i Ustawicznego.

Centrum prowadzić będzie kształcenie, w zawodach medycznych, społecznych i pokrewnych dla młodzieży (w formie stacjonarnej), dorosłych (w formie zaocznej i stacjonarnej) oraz kształcenie ustawiczne dorosłych poprzez prowadzenie kwalifikacyjnych kursów zawodowych, kursów umiejętności zawodowych, kursów umożliwiających uzyskiwanie i uzupełnianie wiedzy, umiejętności i kwalifikacji zawodowych.

Kluczowym założeniem jest dostosowanie oferty edukacyjnej do szerokiego grona odbiorców posiadających wykształcenie średnie i chcących zdobyć kwalifikacje w obszarze medyczno-społecznym. Utworzenie Centrum zapewni rozszerzenie oferty edukacyjnej Samorządu Województwa Podkarpackiego oraz da możliwość skutecznego konkurowania z placówkami niepublicznymi.

Dzięki takiemu rozwiązaniu optymalnie zostanie wykorzystana specjalistyczna baza dydaktyczna oraz zatrudniona w Medycznej Szkole Policealnej kadra pedagogiczna, ponadto realizowana będzie europejska strategia „uczenia się przez całe życie”.

Zaproponowane rozwiązanie nie spowoduje dodatkowych skutków finansowych dla budżetu Województwa Podkarpackiego. Połączone szkoły będą funkcjonowały w jednej siedzibie i obsługiwane będą przez jeden zespół pracowników administracji i obsługi.

wróć

Załącznik nr 1 do uchwały nr .....
Sejmiku Województwa Podkarpackiego
z dnia .....

AKT ZAŁOŻYCIELSKI

Na podstawie art. 18 pkt 19 lit. f ustawy z dnia 5 czerwca 1998 r. o samorządzie województwa (Dz.U. z 2013 r. poz. 596, z późn. zm.), art. 5c pkt 1, art. 62 ust. 1, 3 i 4 oraz art. 62a ust. 1 i 2 ustawy z dnia 7 września 1991 r. o systemie oświaty (Dz.U. z 2004 r. Nr 256, poz. 2572, z późn. zm.),

tworzy się

Medyczno-Społeczne Centrum Kształcenia Zawodowego i Ustawicznego w Sanoku

z siedzibą
w Sanoku, ul. Konarskiego 3

W skład Medyczno-Społecznego Centrum Kształcenia Zawodowego i Ustawicznego w Sanoku wchodzi:

1) Medyczna Szkoła Policealna im. Anny Jenke w Sanoku,
2) Policealna Szkoła Medyczno-Społeczna dla Dorosłych w Sanoku.

Organem prowadzącym Medyczno-Społeczne Centrum Kształcenia Zawodowego i Ustawicznego w Sanoku jest Samorząd Województwa Podkarpackiego.

Organem sprawującym nadzór pedagogiczny nad Medyczno-Społecznym Centrum Zawodowego i Ustawicznego w Sanoku jest Podkarpacki Kurator Oświaty.

wróć

Załącznik nr 2 do uchwały nr .....
Sejmiku Województwa Podkarpackiego
z dnia .....

STATUT

Medyczno-Społecznego Centrum Kształcenia Zawodowego i Ustawicznego w Sanoku

Rozdział 1
Przepisy wstępne

§ 1.

Medyczno-Społeczne Centrum Kształcenia Zawodowego i Ustawicznego w Sanoku, zwane dalej „Centrum" jest zespołem szkół w rozumieniu ustawy z dnia 7 września 1991 r. o systemie oświaty (Dz.U. z 2004 r. Nr 256, poz. 2572, z późn. zm.).

§ 2.

1. W skład Centrum wchodzi:
   1) Medyczna Szkoła Policealna im. Anny Jenke w Sanoku,
   2) Policealna Szkoła Medyczno-Społeczna dla Dorosłych w Sanoku,
2. Siedzibą Centrum jest Sanok, ul. Konarskiego 3.
3. Organem prowadzącym Centrum jest Samorząd Województwa Podkarpackiego.
4. Organem sprawującym nadzór pedagogiczny nad Centrum jest Podkarpacki Kurator Oświaty.

§ 3.

1. Medyczna Szkoła Policealna im. Anny Jenke w Sanoku kształci w zawodach:
   1) Terapeuta zajęciowy,
   2) Technik farmaceutyczny,
   3) Opiekunka dziecięca,
   4) Technik masażysta,
   5) Technik usług kosmetycznych,
   6) Asystent osoby niepełnosprawnej,
   7) Technik elektroniki i informatyki medycznej,
2. Policealna Szkoła Medyczno-Społeczna dla Dorosłych w Sanoku kształci:
   1) w systemie stacjonarnym w zawodach:
      a) Opiekunka środowiskowa,
      b) Opiekun w domu pomocy społecznej,
      c) Opiekun medyczny,
      d) Opiekun osoby starszej,
      e) Technik elektroniki i informatyki medycznej,
   2) w formie zaocznej w zawodach:
      a) Opiekunka środowiskowa,
      b) Opiekun w domu pomocy społecznej,

   c) Opiekun medyczny,
   d) Opiekun osoby starszej.
3. Centrum prowadzi kształcenie ustawiczne w formach pozaszkolnych, tj.:
   1) kwalifikacyjny kurs zawodowy,
   2) kurs umiejętności zawodowych,
   3) kurs, inny niż wymienione w pkt 1-2, umożliwiający uzyskiwanie i uzupełnianie wiedzy, umiejętności i kwalifikacji zawodowych.
4. Kształcenie ustawiczne może być prowadzone jako stacjonarne lub zaoczne, a także z wykorzystaniem metod i technik kształcenia na odległość.

Rozdział 2
Cele i zadania Centrum

§ 4.

1. Celem Centrum jest:
   1) realizacja zadań dydaktycznych, wychowawczych i opiekuńczych, określonych w szczególności w ustawie o systemie oświaty, Statucie Medycznej Szkoły Policealnej im. Anny Jenke w Sanoku oraz Statucie Policealnej Szkoły Medyczno-Społecznej dla Dorosłych w Sanoku,
   2) organizowanie i prowadzenie kształcenia ustawicznego.
2. Centrum podejmuje działania w zakresie poradnictwa zawodowego i informacji zawodowej.

Rozdział 3
Organy Centrum i ich kompetencje

§ 5.

1. Organami Centrum są:
   1) dyrektor,
   2) rada pedagogiczna,
   3) samorząd słuchaczy.
2. Organy Centrum działają i podejmują decyzję w granicach swych kompetencji określonych w ustawie o systemie oświaty i przepisach wykonawczych wydanych na jej podstawie oraz w Statucie Medycznej Szkoły Policealnej im. Anny Jenke w Sanoku i Statucie Policealnej Szkoły Medyczno-Społecznej dla Dorosłych w Sanoku.

§ 6.

Centrum, kieruje dyrektor, który realizuje zadania określone w przepisach szczególnych, Statucie Centrum, Statucie Medycznej Szkoły Policealnej im. Anny Jenke w Sanoku i Statucie Policealnej Szkoły Medyczno-Społecznej dla Dorosłych w Sanoku.

§ 7.

1. W Centrum tworzy się następujące stanowiska kierownicze:
   1) wicedyrektor, jeżeli liczba oddziałów jest większa niż 12,
   2) kierownik szkolenia praktycznego – zależenie od potrzeb i zgodnie z obowiązującymi przepisami,
   3) główny księgowy.
2. Szczegółowy zakres zadań stanowisk, o których mowa w ust. 1 określa dyrektor Centrum.
3. Dyrektor Centrum, za zgodą Zarządu Województwa Podkarpackiego, może tworzyć dodatkowe stanowiska kierownicze.

§ 8.

1. W Centrum działa rada pedagogiczna, która jest kolegialnym organem Centrum w zakresie jej statutowych zadań dotyczących kształcenia wychowania i opieki.
2. Skład oraz zasady działania rady pedagogicznej określa art. 40 ustawy o systemie oświaty.
3. Kompetencje stanowiące oraz opiniujące Rady Pedagogicznej Centrum określa art. 41 ust. 1 i 2 ustawy o systemie oświaty. Rada Pedagogiczna Centrum wykonuje również zadania określone w art. 50 ust. 2 ustawy o systemie oświaty oraz w Statucie Medycznej Szkoły Policealnej im. Anny Jenke w Sanoku i Policealnej Szkoły Medyczno-Społecznej dla Dorosłych w Sanoku.

§ 9.

1. W Centrum działa samorząd słuchaczy.
2. Zasady działania samorządu słuchaczy określa art. 55 ustawy o systemie oświaty.

§ 10.

1. Organy Centrum współdziałają ze sobą w zakresie realizacji zadań statutowych szkoły, wymiany informacji o podejmowanych i planowanych działaniach zgodnie z kompetencjami.
2. Uchwały poszczególnych organów są jawne.
3. Bieżącą wymianę informacji pomiędzy organami Centrum, o podejmowanych działaniach lub decyzjach organizuje dyrektor Centrum.
4. Sprawy sporne pomiędzy organami rozstrzyga dyrektor Centrum. W przypadku, gdy jedną ze stron sporu jest dyrektor, organem rozstrzygającym jest organ prowadzący.

Rozdział 4
Organizacja kształcenia w Centrum

§ 11.

1. Zasady organizacji kształcenia oraz formy działalności dydaktyczno-wychowawczej określa odpowiednio Statut Medycznej Szkoły Policealnej im. Anny Jenke w Sanoku i Statut Policealnej Szkoły Medyczno-Społecznej dla Dorosłych w Sanoku.

2. Centrum może prowadzić również inne zajęcia edukacyjne niż wymienione w ust.1.

§ 12.

1. Terminy rozpoczęcia i zakończenia zajęć dydaktycznych, przerw świątecznych oraz ferii zimowych i letnich określają przepisy w sprawie organizacji roku szkolnego.
2. Szczegółową organizację nauczania, wychowania i opieki w danym roku szkolnym określa arkusz organizacyjny opracowany przez dyrektora Centrum i zatwierdzony przez organ prowadzący.
3. Arkusz organizacyjny opracowuje się na podstawie szkolnych planów nauczania oraz planu finansowego Centrum.
4. W arkuszu organizacji szkoły określa się: liczbę pracowników Centrum, w tym pracowników zajmujących stanowiska kierownicze oraz ogólną liczbę zajęć edukacyjnych lub konsultacji finansowanych ze środków przydzielonych przez organ prowadzący szkołę.
5. W arkuszu organizacji Centrum, podaje się, w podziale na stopnie awansu zawodowego, liczbę nauczycieli ubiegających się o wyższy stopień awansu zawodowego, którzy będą mogli przystąpić w danym roku szkolnym do postępowań kwalifikacyjnych lub egzaminacyjnych oraz wskazuje się najbliższe terminy złożenia przez nauczycieli wniosków o podjęcie tych postępowań.
6. Na podstawie zatwierdzonego arkusza organizacji Centrum – dyrektor Centrum z uwzględnieniem zasad ochrony zdrowia i higieny pracy, ustala rozkład zajęć określający organizację zajęć edukacyjnych i konsultacji.

§ 13.

1. Szczegółowe zasady organizacja kształcenia określają odpowiednio Statut Medycznej Szkoły Policealnej im. Anny Jenke w Sanoku i Policealnej Szkoły Medyczno-Społecznej dla Dorosłych w Sanoku.
2. Szczegółowe zasady organizacji praktycznej nauki zawodu określa rozporządzenie Ministra Edukacji Narodowej z dnia 15 grudnia 2010 r. w sprawie praktycznej nauki zawodu (Dz.U. Nr 244, poz. 1626) oraz Statut Medycznej Szkoły Policealnej im. Anny Jenke w Sanoku i Policealnej Szkoły Medyczno-Społecznej dla Dorosłych w Sanoku.
3. Szczegółowe zasady organizowania i prowadzenia kształcenia ustawicznego określa rozporządzenie Ministra Edukacji Narodowej z dnia 11 stycznia 2012 r. w sprawie kształcenia ustawicznego w formach pozaszkolnych (Dz.U. poz. 186, z późn. zm.).

Rozdział 5
Zasady wewnątrzszkolnego systemu ocenia słuchaczy

§ 14.

1. Warunki i sposób oceniania klasyfikowania i promowania uczniów (słuchaczy) oraz przeprowadzania egzaminów określa rozporządzenie Ministra Edukacji Narodowej z dnia 30 kwietnia 2007 r. w sprawie warunków i sposobu oceniania, klasyfikowania i promowania uczniów i słuchaczy oraz przeprowadzania

sprawdzianów i egzaminów w szkołach publicznych (Dz.U. Nr 83, poz. 562, z późn. zm.).

2. Zasady wewnątrzszkolnego systemu oceniania uczniów (słuchaczy) określają odpowiednio Statut Medycznej Szkoły Policealnej im. Anny Jenke w Sanoku i Policealnej Szkoły Medyczno-Społecznej dla Dorosłych w Sanoku.

Rozdział 6
Zasady rekrutacji

§ 15.

Szczegółowe zasady rekrutacji określa ustawa o systemie oświaty oraz odpowiednio Statut Medycznej Szkoły Policealnej im. Anny Jenke w Sanoku i Policealnej Szkoły Medyczno-Społecznej dla Dorosłych w Sanoku.

Rozdział 7
Nauczyciele i inni pracownicy Centrum

§ 16.

1. W Szkole dla Dorosłych zatrudnieni są:
   1) nauczyciele,
   2) pracownicy administracyjni i obsługi.
2. Zasady wynagradzania, warunki pracy, prawa i obowiązki wszystkich pracowników Centrum określają stosowne przepisy.
4. Zakres zadań nauczycieli i innych pracowników, w tym zdań związanych z zapewnieniem bezpieczeństwa słuchaczy określają przepisy szczegółowe oraz odpowiednio Statut Medycznej Szkoły Policealnej im. Anny Jenke w Sanokui Statut Policealnej Szkoły Medyczno-Społecznej dla Dorosłych w Sanoku.
5. Szczegółowy zakres zadań pracowników administracji i obsługi określa dyrektor Centrum.

§ 17.

Statut Medycznej Szkoły Policealnej im. Anny Jenke w Sanoku i Policealnej Szkoły Medyczno-Społecznej dla Dorosłych w Sanoku określa odpowiednio:
1) prawa i obowiązki uczniów (słuchaczy),
2) rodzaje nagród i kar stosowanych wobec uczniów (słuchaczy) oraz tryb odwoływanie się od kary, przypadki, w których rada pedagogiczna może podjąć uchwałę upoważniającą dyrektora Centrum do skreślenia ucznia (słuchacza) z listy słuchaczy,
3) warunki pobytu w Centrum zapewniające słuchaczom bezpieczeństwo.

§ 18.

1. W Centrum działa biblioteka służąca realizacji zadań edukacyjnych i dydaktyczno-wychowawczych.
2. Szczegółowa organizacja biblioteki i zadania nauczyciela-bibliotekarza określona jest w Statutach Medycznej Szkoły Policealnej im. Anny Jenke w Sanoku i Policealnej Szkoły Medyczno-Społecznej dla Dorosłych w Sanoku.

§ 19.

1. W Centrum funkcjonuje wewnątrzszkolny system poradnictwa i informacji zawodowej, który obejmuje:
   1) rozpoznawanie własnych zasobów osobistych i ich wykorzystywanie w kształtowaniu swojej drogi zawodowej,
   2) kształtowanie postawy zorientowanej na wiedzę i rozwój własnej osobowości,
   3) kreowanie postaw aktywnych przezwyciężających bierność oraz radzenia sobie w sytuacja trudnych,
   4) doradztwo w zakresie odnalezienia się na rynku pracy,
   5) pomoc w planowaniu kariery edukacyjno-zawodowej,
2. Centrum współpracuje w zakresie doradztwa z instytucjami kompetentnymi w zakresie kształtowania kariery zawodowej.
3. Doradztwo może mieć formę:
   1) indywidualnych rozmów z słuchaczami,
   2) szkoleń, prelekcji, warsztatów i innych.

§ 20.

1. Centrum używa pieczęci urzędowych, tablic i innych pieczęci zgodnie z odrębnymi przepisami.
2. Centrum może posiadać własny sztandar, godło oraz ceremoniał szkolny.
3. Na świadectwach i innych dokumentach wydawanych przez Centrum używa się nazwy: odpowiednio Medyczno-Społeczne Centrum Kształcenia Zawodowego i Ustawicznego w Sanoku – Medyczna Szkoła Policealna im. Anny Jenke w Sanoku lub Medyczno-Społeczne Centrum Kształcenia Zawodowego i Ustawicznego w Sanoku - Policealna Szkoła Medyczno-Społeczna dla Dorosłych w Sanoku.
4. Centrum jest jednostką budżetową.
5. Centrum może pozyskiwać środki finansowe na działalność statutową zgodnie z odrębnymi przepisami.
6. Zasady prowadzenia przez Centrum gospodarki finansowej i materiałowej określają odrębne przepisy.
7. Centrum prowadzi i przechowuje dokumentację zgodnie z odrębnymi przepisami.

§ 21.

Zmiany w Statucie uchwala rada pedagogiczna Centrum.

§ 22.

Statut wchodzi w życie z dniem 1 września 2014 r.

wróć

PROJEKT

UCHWAŁA NR .....
SEJMIKU WOJEWÓDZTWA PODKARPACKIEGO

z dnia .....

w sprawie utworzenia Policealnej Szkoły Medyczno-Społecznej dla Dorosłych w Przemyślu

Na podstawie art. 18 pkt 19 lit. f ustawy z dnia 5 czerwca 1998 r. o samorządzie województwa (Dz.U. z 2013 r. poz. 596, z późn. zm.), art. 5 ust. 6, art. 5c pkt 1, art. 58 ust. 1 i 6, art. 60 ust. 1 ustawy z dnia 7 września 1991 r. o systemie oświaty (Dz.U. z 2004 r. Nr 256, poz. 2572, z późn. zm.) oraz art. 12 ust. 1 pkt 2 ustawy z dnia 27 sierpnia 2009 r. o finansach publicznych (Dz.U. z 2013 r. poz. 855, z późn. zm.),

Sejmik Województwa Podkarpackiego
uchwala, co następuje:

§ 1.

1. Tworzy się z dniem 1 września 2014 r. Policealną Szkołę Medyczno-Społeczną dla Dorosłych w Przemyślu.
2. Siedzibą Policealnej Szkoły Medyczno-Społecznej dla Dorosłych w Przemyślu jest Przemyśl, ul. Słowackiego 85.
3. Policealna Szkoła Medyczno-Społeczna dla Dorosłych w Przemyślu działa w formie jednostki budżetowej.

§ 2.

1. Akt założycielski Policealnej Szkoły Medyczno-Społecznej dla Dorosłych w Przemyślu stanowi załącznik nr 1 do uchwały.
2. Statut Policealnej Szkoły Medyczno-Społecznej dla Dorosłych w Przemyślu stanowi załącznik nr 2 do uchwały.

§ 3.

Wykonanie uchwały powierza się Zarządowi Województwa Podkarpackiego.

§ 4.

Uchwała wchodzi w życie z dniem podjęcia.

wróć

UZASADNIENIE

Utworzenie Policealnej Szkoły Medyczno-Społecznej dla Dorosłych w Przemyślu stanowi uzupełnienie i wzbogacenie oferty edukacyjnej województwa podkarpackiego. Będzie to szkoła publiczna o charakterze regionalnym kształcąca w zawodach medycznych, społecznych i pokrewnych w formach stacjonarnych i zaocznych.

Utworzenie takiej szkoły umożliwi osobom dorosłym uzyskanie nowych kompetencji w zawodach medycznych i społecznych. Jest to zgodne ze strategią uczenia się przez całe życie.

Utworzenie Policealnej Szkoły Medyczno-Społecznej dla Dorosłych wpłynie na poszerzenie możliwości rozwojowych istniejącej i prowadzonej przez Samorząd Województwa Podkarpackiego Medycznej Szkoły Policealnej w Przemyślu

Policealna Szkoła Medyczno-Społeczna dla Dorosłych zostanie połączona z Medyczną Szkołą Policealną w Przemyślu w zespół pn. Medyczno-Społeczne Centrum Kształcenia Zawodowego i Ustawicznego w Przemyślu i nie spowoduje to dodatkowych skutków finansowych dla budżetu Województwa.

wróć

Załącznik nr 1
do uchwały nr .....
Sejmiku Województwa Podkarpackiego
z dnia .....

AKT ZAŁOŻYCIELSKI

Na podstawie art. 18 pkt 19 lit. f ustawy z dnia 5 czerwca 1998 r. o samorządzie województwa (Dz.U. z 2013 r. poz. 596, z późn. zm.), art. 5 ust. 6, art. 5c pkt 1, art. 58 ust. 1 i 6, art. 60 ust. 1 ustawy z dnia 7 września 1991 r. o systemie oświaty (Dz.U. z 2004 r. Nr 256, poz. 2572, z późn. zm.) oraz art. 12 ust. 1 kpkt 2 ustawy z dnia 27 sierpnia 2009 r. o finansach publicznych (Dz.U. Nr 157, poz. 1240, z późn. zm) tworzy się **Policealną Szkołę Medyczno-Społeczną dla Dorosłych w Przemyślu**

1. Nazwa: Policealna Szkoła Medyczno-Społeczna dla Dorosłych w Przemyślu
2. Typ: Szkoła ponadgimnazjalna.
3. Siedzibą Policealnej Szkoły Medyczno-Społecznej dla Dorosłych w Przemyślu jest Przemyśl, ul. Słowackiego 85.
4. Organem prowadzącym Policealną Szkołę Medyczno-Społeczną dla Dorosłych w Przemyślu jest Samorząd Województwa Podkarpackiego.
5. Organem sprawującym nadzór pedagogiczny nad Policealną Szkołą Medyczno-Społeczną dla Dorosłych w Przemyślu jest Podkarpacki Kurator Oświaty.

Załącznik nr 2 do uchwały .....
Sejmiku Województwa Podkarpackiego
z dnia .....

STATUT
Policealnej Szkoły Medyczno-Społecznej dla Dorosłych w Przemyślu

Rozdział 1
Przepisy wstępne

§ 1.

Policealna Szkoła Medyczno-Społeczna dla Dorosłych w Przemyślu zwana dalej „Szkołą dla Dorosłych" jest publiczną szkołą policealną dla dorosłych w rozumieniu ustawy z dnia 7 września 1991 r. o systemie oświaty (Dz.U. z 2004 r. Nr 256, poz. 2572, z późn. zm.) o charakterze regionalnym, kształcącą w zawodach medycznych, społecznych i pokrewnych w formie stacjonarnej i zaocznej.

§ 2.

1. Siedzibą Szkoły dla Dorosłych jest Przemyśl, ul. Słowackiego 85.
2. Organem prowadzącym Szkołę dla Dorosłych w Przemyślu jest Samorząd Województwa Podkarpackiego.
3. Organem sprawującym nadzór pedagogiczny nad Szkołą dla Dorosłych jest Podkarpacki Kurator Oświaty.

§ 3.

1. Szkoła dla Dorosłych kształci:
   1) w systemie stacjonarnym w zawodach:
      a) Opiekunka dziecięca,
      b) Technik sterylizacji medycznej,
      c) Asystent osoby niepełnosprawnej,
   2) w formie zaocznej w zawodach:
      a) Technik usług kosmetycznych,
      b) Opiekun w domu pomocy społecznej,
      c) Opiekun medyczny,
      d) Asystent osoby niepełnosprawnej,
      e) Opiekunka środowiskowa,
      f) Opiekun osoby starszej.
2. Szkoła dla Dorosłych może prowadzić kwalifikacyjne kursy zawodowe w zakresie zawodów, w których kształci.

Rozdział 2
Cele i zadania Szkoły dla Dorosłych

§ 4.

Celem Szkoły dla Dorosłych jest realizacja zadań dydaktycznych, wychowawczych i opiekuńczych, a w szczególności:
1) przygotowanie słuchaczy do wykonywania zawodu na wysokim poziomie,
2) zapewnienie osobom dorosłym zdobycie lub zmianę kwalifikacji zawodowych i specjalistycznych,
3) zapewnienie słuchaczom pełnego i wszechstronnego rozwoju intelektualnego, etyczno-moralnego, emocjonalnego i fizycznego, zgodnie z potrzebami i możliwościami psychofizycznymi, w warunkach poszanowania godności osobistej oraz wolności światopoglądowej i wyznaniowej,
4) wychowanie słuchaczy na świadomych, twórczych, odpowiedzialnych i wrażliwych na potrzeby drugiego człowieka,
5) kształtowanie umiejętności, które pomogą absolwentowi w świadomym wyborze dalszej ścieżki edukacyjnej i kreowania własnej kariery zawodowej,
6) realizowanie innych zadań wynikających z przepisów szczególnych, w tym spraw z zakresu obrony, ochrony i obrony cywilnej oraz informacji niejawnych.

Rozdział 3
Organy Szkoły dla Dorosłych i ich kompetencje

Dyrektor Szkoły

§ 5.

1. Organami Szkoły dla Dorosłych są:
   1) dyrektor,
   2) rada pedagogiczna,
   3) samorząd słuchaczy.
2. Organy Szkoły dla Dorosłych działają i podejmują decyzję w granicach swych kompetencji określonych w ustawie o systemie oświaty i przepisach wykonawczych wydanych na jej podstawie oraz w statucie.
3. Rada pedagogiczna, realizując zadania Szkoły dla Dorosłych, uwzględnia opinie samorządu słuchaczy w sprawach określonych w art. 55 ustawy o systemie oświaty.

§ 6.

1. Szkołą dla Dorosłych kieruje dyrektor, który w szczególności:
   1) reprezentuje ją na zewnątrz,
   2) sprawuje nadzór pedagogiczny, z zastrzeżeniem art. 36 ust. 2 ustawy o systemie oświaty,
   3) realizuje uchwały rady pedagogicznej podjęte w ramach ich kompetencji stanowiących,
   4) dysponuje środkami określonymi w planie finansowym Szkoły dla Dorosłych zaopiniowanym przez radę pedagogiczną i ponosi odpowiedzialność za ich

prawidłowe wykorzystanie, a także może organizować administracyjną, finansową i gospodarczą obsługę szkoły,
5) zapewnia bezpieczeństwo słuchaczom i nauczycielom w czasie zajęć organizowanych przez szkołę dla dorosłych,
6) dokonuje oceny pracy nauczycieli,
7) wspomaga rozwój zawodowy nauczycieli,
8) inspiruje nauczycieli do podejmowania innowacji pedagogicznych,
9) współdziała ze szkołami wyższymi w organizacji praktyk nauczycielskich,
10) dopuszcza do użytku programy nauczania i odpowiada za uwzględnienie w nich całości podstawy programowej kształcenia w poszczególnych zawodach,
11) organizuje i odpowiada za przebieg egzaminów przeprowadzanych w Szkole dla Dorosłych, w tym egzaminów potwierdzających kwalifikacje zawodowe,
12) stwarza warunki do działania w szkole wolontariuszy, stowarzyszeń i innych organizacji, których celem jest działalność wychowawcza,
13) dyrektor Szkoły dla Dorosłych może, w drodze decyzji skreślić słuchacza z listy słuchaczy w przypadkach określonych w statucie szkoły; skreślenie następuje na podstawie uchwały rady pedagogicznej po zasięgnięciu opinii samorządu słuchaczy,
14) dyrektor jest kierownikiem zakładu pracy dla zatrudnionych w szkole nauczycieli i pracowników nie będących nauczycielami.

2. Dyrektor w szczególności decyduje w sprawach:
   1) zatrudniania i zwalniania nauczycieli oraz innych pracowników Szkoły dla Dorosłych,
   2) przyznawania nagród oraz wymierzania kar porządkowych nauczycielom i innym pracownikom Szkoły dla Dorosłych,
   3) występowania z wnioskami, po zasięgnięciu opinii rady pedagogicznej w sprawach odznaczeń, nagród i innych wyróżnień dla nauczycieli oraz pozostałych pracowników Szkoły dla Dorosłych.
3. Dyrektor Szkoły dla Dorosłych w wykonywaniu swoich zadań współpracuje z radą pedagogiczną i samorządem słuchaczy.
4. Dyrektor Szkoły dla Dorosłych w porozumieniu z organem prowadzącym ustala zawody, w których kształci Szkoła, po zasięgnięciu opinii wojewódzkiej i powiatowej rady zatrudnienia co do zgodności z potrzebami rynku pracy.
5. Dyrektor przedstawia radzie pedagogicznej, nie rzadziej niż dwa razy w roku szkolnym, ogólne wnioski wynikające ze sprawowanego nadzoru pedagogicznego oraz informacje o działalności Szkoły dla Dorosłych.
6. Dyrektor szkoły może tworzyć zespoły wychowawcze, przedmiotowe lub inne zespoły problemowo – zadaniowe. Pracą zespołu kieruje przewodniczący powołany przez dyrektora Szkoły dla Dorosłych.
7. Dyrektor Szkoły dla Dorosłych wykonuje również zadania wynikających z przepisów szczególnych.

Rada pedagogiczna

§ 7.

1. Skład oraz zasady działania rady pedagogicznej określa art. 40 ustawy o systemie oświaty.

2. Kompetencje stanowiące oraz opiniujące rady pedagogicznej określa art. 41 ust. 1 i 2 ustawy o systemie oświaty. Rada pedagogiczna wykonuje również zadania określone w art. 50 ust. 2 ustawy o systemie oświaty.
3. Do kompetencji stanowiących rady pedagogicznej należy:
   1) zatwierdzenie planów pracy Szkoły,
   2) podejmowanie uchwał w sprawie wyników klasyfikacji, promocji słuchaczy,
   3) podejmowanie uchwał w sprawie innowacji i eksperymentów pedagogicznych w Szkole dla Dorosłych,
   4) podejmowanie uchwał w sprawie uchwalania zmian w statucie Szkoły dla Dorosłych,
   5) ustalenie organizacji doskonalenia zawodowego nauczycieli Szkoły dla Dorosłych,
   6) podejmowanie uchwał w sprawie skreślenia z listy słuchaczy.
4. Rada pedagogiczna opiniuje w szczególności:
   1) programy nauczania, organizację pracy Szkoły dla Dorosłych, w tym zwłaszcza tygodniowego rozkładu zajęć edukacyjnych oraz organizację kwalifikacyjnych kursów zawodowych,
   2) projekt planu finansowego Szkoły dla Dorosłych,
   3) wnioski dyrektora o przyznanie nauczycielom odznaczeń, nagród i innych wyróżnień,
   4) propozycje dyrektora Szkoły dla Dorosłych w sprawach przydziału nauczycielom stałych prac i zajęć w ramach wynagrodzenia zasadniczego oraz dodatkowo płatnych zajęć dydaktycznych, wychowawczych i opiekuńczych.
5. Dyrektor Szkoły dla Dorosłych wstrzymuje wykonanie uchwał niezgodnych z przepisami prawa. O wstrzymaniu wykonania uchwały dyrektor niezwłocznie powiadamia organ prowadzący szkołę dla dorosłych oraz organ sprawujący nadzór pedagogiczny.
6. Rada pedagogiczna ustala regulamin swojej działalności. Zebrania rady pedagogicznej są protokołowane.

Samorząd Słuchaczy

§ 8.

1. W Szkole dla Dorosłych działa samorząd słuchaczy.
2. Zasady wybierania i działania samorządu określa regulamin uchwalony przez ogół słuchaczy.
3. Regulamin samorządu nie może być sprzeczny ze statutem Szkoły dla Dorosłych.
4. Organy samorządu są jedynymi reprezentantami ogółu słuchaczy Szkoły dla Dorosłych.
5. Samorząd może przedstawić radzie pedagogicznej oraz dyrektorowi wnioski i opinie we wszystkich sprawach Szkoły dla Dorosłych, w szczególności dotyczących podstawowych praw słuchacza takich jak:
   1) prawo do zapoznania się z programem nauczania, z jego treścią, celem i stawianymi wymaganiami,
   2) prawo do jawnej i umotywowanej oceny postępów w nauce,
   3) prawo do organizacji życia Szkoły dla Dorosłych,
   4) prawo do redagowania i wydawania gazety szkolnej,

5) prawo organizowania działalności kulturowej oświatowej, sportowej oraz rozrywkowej,
6) prawo wyboru nauczyciela pełniącego rolę opiekuna samorządu.

6. Samorząd w celu wspierania działalności statutowej Szkoły dla Dorosłych, może gromadzić fundusze z dobrowolnych składek i innych źródeł.

§ 9.

1. Organy Szkoły dla Dorosłych współdziałają ze sobą w zakresie realizacji zadań statutowych szkoły, wymiany informacji o podejmowanych i planowanych działaniach zgodnie z kompetencjami.
2. Uchwały poszczególnych organów są jawne.
3. Bieżącą wymianę informacji pomiędzy organami Szkoły dla Dorosłych, o podejmowanych działaniach lub decyzjach organizuje Dyrektor Szkoły dla Dorosłych.
4. Sprawy sporne pomiędzy organami rozstrzyga Dyrektor Szkoły dla Dorosłych. W przypadku, gdy jedną ze stron sporu jest Dyrektor, organem rozstrzygającym jest organ prowadzący.

Rozdział 4
Organizacja kształcenia w Szkole dla Dorosłych

§ 10.

1. Podstawowymi formami działalności dydaktyczno-wychowawczej Szkoły dla Dorosłych są:
   1) obowiązkowe zajęcia edukacyjne,
   2) praktyczna nauka zawodu,
   3) zajęcia prowadzone w ramach kwalifikacyjnych kursów zawodowych.
2. Szkoła dla Dorosłych może prowadzić również inne zajęcia edukacyjne niż wymienione w ust.1.

§ 11.

1. Terminy rozpoczęcia i zakończenia zajęć dydaktycznych, przerw świątecznych oraz ferii zimowych i letnich określają przepisy w sprawie organizacji roku szkolnego.
2. Szczegółową organizację nauczania, wychowania i opieki w danym roku szkolnym określa arkusz organizacyjny opracowany przez dyrektora i zatwierdzony przez organ prowadzący.
3. Arkusz organizacyjny opracowuje się na podstawie szkolnego planu nauczania oraz planu finansowego Szkoły dla Dorosłych.
4. W arkuszu organizacji szkoły określa się: liczbę pracowników szkoły, w tym pracowników zajmujących stanowiska kierownicze oraz ogólną liczbę zajęć edukacyjnych lub konsultacji finansowanych ze środków przydzielonych przez organ prowadzący szkołę.
5. W arkuszu organizacji szkoły podaje się, w podziale na stopnie awansu zawodowego, liczbę nauczycieli ubiegających się o wyższy stopień awansu zawodowego, którzy będą mogli przystąpić w danym roku szkolnym do

postępowań kwalifikacyjnych lub egzaminacyjnych oraz wskazuje się najbliższe terminy złożenia przez nauczycieli wniosków o podjęcie tych postępowań.

6. Na podstawie zatwierdzonego arkusza organizacji szkoły dyrektor z uwzględnieniem zasad ochrony zdrowia i higieny pracy, ustala rozkład zajęć określający organizację zajęć edukacyjnych i konsultacji.

§ 12.

1. W celu zapewnienia odpowiednich warunków nauki i bezpieczeństwa słuchaczy, oddziały mogą być podzielone na grupy, zgodnie z zasadami wynikającymi z warunków realizacji programów nauczania i zasad organizacji pracy szkół i placówek, dla których organem prowadzącym jest Samorząd Województwa Podkarpackiego.
2. Podstawową jednostką organizacyjną w Szkole dla Dorosłych jest oddział.
3. Oddziałem opiekuje się wskazany przez dyrektora nauczyciel -opiekun oddziału.
4. Zajęcia edukacyjne stanowiące realizację podstaw programowych dla poszczególnych zawodów są organizowane w oddziałach.
5. W Szkole dla Dorosłych mogą być organizowane nadobowiązkowe zajęcia pozalekcyjne w wymiarze ustalonym przez dyrektora, stosownie do posiadanych środków finansowych.
6. Zajęcia dydaktyczne w roku szkolnym dzielą się na dwa semestry.
7. Godzina zajęć lekcyjnych i konsultacji trwa 45 minut, a godzina praktycznej nauki zawodu trwa 55 minut. Dopuszcza się, w uzasadnionych przypadkach możliwość łączenia zajęć edukacyjnych i konsultacji w bloki, nie dłuższe jednak niż czas trwania pięciu jednostek zajęć edukacyjnych.
8. Szkoła może przyjmować studentów szkół wyższych kształcących nauczycieli na praktyki pedagogiczne i zawodowe na podstawie pisemnego porozumienia zawartego między dyrektorem lub za jego zgodą oraz poszczególnymi nauczycielami a szkołą wyższą.
9. Zajęcia ze słuchaczami w formie stacjonarnej odbywają się przez trzy lub cztery dni w tygodniu.
10. Zajęcia ze słuchaczami uczącymi się w formie zaocznej odbywają się we wszystkich semestrach przez dwa dni – sobota i niedziela lub piątek popołudniu i sobota, co najmniej co dwa tygodnie według rozkładu zajęć opracowanego na podstawie planu nauczania poszczególnych kierunków kształcenia.
11. W Szkole dla Dorosłych kształcącej w formie zaocznej:
    1) konsultacje zbiorowe dla słuchaczy odbywają się we wszystkich semestrach co dwa tygodnia przez dwa dni,
    2) dopuszcza się możliwość organizacji konsultacji indywidualnych w wymiarze 20% ogólnej liczby godzin zajęć w semestrze,
    3) organizuje się dwie konferencje instruktażowe w czasie jednego semestru: pierwszą – wprowadzającą do pracy w semestrze i drugą – przedegzaminacyjną.
12. W uzasadnionych przypadkach dopuszcza się prowadzenie zajęć edukacyjnych w innym wymiarze, nie dłuższym jednak niż 60 minut, zachowując ogólny tygodniowy czas zajęć ustalony w tygodniowym rozkładzie zajęć.

§ 13.

Do realizacji celów statutowych Szkoła dla Dorosłych posiada odpowiednie pomieszczenia.

§ 14.

1. Zajęcia edukacyjne w Szkole dla Dorosłych prowadzone są w salach dydaktycznych.
2. Liczba oraz rodzaj stanowisk dostosowana jest do specyfiki pracowni oraz rodzaju kształconych umiejętności.
3. W każdej pracowni znajduje się regulamin oraz spis inwentarza.
4. Pracownią opiekuje się i za nią odpowiada nauczyciel wyznaczony przez dyrektora.
5. Słuchacze na zajęciach pozostają pod stałą opieką i nadzorem nauczyciela prowadzącego zajęcia.
6. Nauczyciel prowadzący zajęcia zapoznaje słuchaczy z regulaminem pracowni, instrukcjami obsługi urządzeń i sprzętu.
7. Zajęcia odbywają się w grupach zgodnie z planem zajęć. Liczba słuchaczy w grupie zależy od specyfiki kształcenia oraz ilości stanowisk.
8. Imiennego przydziału słuchaczy do grup dokonuje nauczyciel – opiekun roku.
9. Słuchacze mogą przebywać w pracowni wyłącznie w obecności nauczyciela lub za jego zgodą.
10. Zabrania się korzystania z pracowni osobom postronnym.
11. Słuchacz jest zobowiązany do utrzymania porządku w pracowni, na stanowisku pracy oraz do przestrzegania regulaminów i przepisów bhp i ppoż.

§ 15.

Oprócz zajęć prowadzonych w budynku Szkoły dla Dorosłych, mogą być realizowane zajęcia także w innych obiektach na podstawie zawieranych przez dyrektora umów lub porozumień.

Rozdział 5
Organizacja praktycznej nauki zawodu

§ 16.

1. Szkoła dla Dorosłych organizuje praktyczną naukę zawodu w formie zajęć praktycznych i praktyk zawodowych zgodnie ze szkolnym planem nauczania, przepisami określającymi warunki i zasady organizacji oraz warunki bezpieczeństwa i higieny pracy.
2. Warunki i tryb organizowania praktycznej nauki zawodu określa rozporządzenie Ministra Edukacji Narodowej z dnia 15 grudnia 2010 r. w sprawie praktycznej nauki zawodu (Dz.U. Nr 244, poz. 1626).
3. Praktyczna nauka zawodu może odbywać się w warsztatach szkolnych, pracowniach szkolnych i u pracodawców.

4. Zajęcia praktyczne organizowane są dla słuchaczy, w celu opanowania przez nich umiejętności zawodowych, niezbędnych do podjęcia pracy w danym zawodzie.
5. Praktyki zawodowe organizowane są dla słuchaczy, w celu zastosowania i pogłębiania zdobytej wiedzy i umiejętności zawodowych w rzeczywistych, naturalnych warunkach pracy.
6. Praktyki zawodowe mogą być organizowane w czasie całego roku szkolnego, a także w okresie ferii letnich.
7. W przypadku organizowania praktyk zawodowych w okresie ferii letnich odpowiedniemu skróceniu ulega czas zajęć dydaktyczno-wychowawczych dla słuchaczy odbywających te praktyki.
8. Zakres wiadomości i umiejętności nabytych przez słuchaczy na zajęciach praktycznych i praktykach zawodowych oraz wymiar godzin tych zajęć i praktyk określa podstawa programowa dla danego zawodu.
9. Praktyczna nauka zawodu może być organizowana w systemie zmianowym nie dłużej jednak niż 12 godzin.
10. Dyrektor nadzoruje realizację programu praktycznej nauki zawodu i współpracuje z podmiotami przyjmującymi słuchaczy na zajęcia praktyczne i praktykę zawodową.
11. Szkoła dla Dorosłych zwraca słuchaczom odbywającym praktyczną naukę zawodu w miejscowościach poza ich miejscem zamieszkania i poza siedzibą szkoły, mającym możliwość codziennego powrotu do miejsca zamieszkania lub siedziby szkoły, równowartość kosztów przejazdu środkami komunikacji publicznej, z uwzględnieniem ulg przysługującym słuchaczom.
12. Praktyczna nauka zawodu prowadzona jest indywidualnie lub w grupach. Liczba słuchaczy w grupie powinna umożliwiać realizację programu nauczania dla danego zawodu i uwzględniać specyfikę nauczane zawodu, przepisy bezpieczeństwa i higieny pracy, a także warunki lokalowe i techniczne w miejscu odbywania praktycznej nauki zawodu.
13. Za organizację i nadzór nad zajęciami praktycznymi i praktyką zawodową bezpośrednio odpowiedzialny jest kierownik szkolenia praktycznego i nauczyciel prowadzący zajęcia, instruktor praktycznej nauki zawodu i opiekun praktyk.
14. Słuchaczy obowiązuje regulamin zajęć praktycznych i praktyk zawodowych.

Rozdział 6
Wewnątrzszkolny system oceniania słuchaczy w Szkole dla Dorosłych

§ 17.

1. Warunki i sposób oceniania, klasyfikowania i słuchaczy oraz przeprowadzania egzaminów określa rozporządzenie Ministra Edukacji Narodowej z dnia 30 kwietnia 2007 r. (Dz.U. Nr 83, poz. 562, z późn. zm.).
2. Ocenianiu podlegają osiągnięcia edukacyjne słuchacza.
3. Ocenianie osiągnięć edukacyjnych słuchacza polega na rozpoznawaniu przez nauczycieli poziomu i postępów w opanowaniu przez słuchacza wiadomości i umiejętności w stosunku do wymagań edukacyjnych wynikających z podstawy programowej, określonej w odrębnych przepisach i realizowanych programów nauczania uwzględniających tę podstawę.

§ 18.

1. Ocenianie osiągnięć edukacyjnych słuchacza odbywa się w ramach oceniania wewnątrzszkolnego.
2. Ocenianie wewnątrzszkolne ma na celu:
   1) informowanie słuchacza o poziomie jego osiągnięć edukacyjnych oraz o postępach w tym zakresie,
   2) udzielanie słuchaczowi pomocy w samodzielnym planowaniu swojego rozwoju,
   3) motywowanie słuchacza do dalszych postępów w nauce,
   4) dostarczenie nauczycielom informacji o postępach, trudnościach w nauce oraz specjalnych uzdolnieniach słuchacza,
   5) umożliwienie nauczycielom doskonalenia organizacji i metod pracy dydaktyczno-wychowawczej.
   6) Ocenianie wewnątrzszkolne obejmuje:
   7) formułowanie przez nauczycieli wymagań edukacyjnych niezbędnych do uzyskania poszczególnych semestralnych i rocznych ocen klasyfikacyjnych z obowiązkowych i dodatkowych zajęć edukacyjnych,
   8) ocenianie bieżące i ustalanie semestralnych ocen klasyfikacyjnych z obowiązkowych i dodatkowych zajęć edukacyjnych odbywa się według skali i w formie określonej w § 21 ust. 1,
   9) przeprowadzanie egzaminów klasyfikacyjnych,
   10) ustalanie rocznych (semestralnych) ocen klasyfikacyjnych z obowiązkowych i dodatkowych zajęć edukacyjnych według skali, o której mowa w § 21 ust. 1,
   11) ustalanie warunków i trybu uzyskania wyższych niż przewidywane rocznych (semestralnych) ocen klasyfikacyjnych z obowiązkowych i dodatkowych zajęć edukacyjnych.

§ 19.

Nauczyciele na początku każdego roku szkolnego informują słuchaczy o:
1) wymaganiach edukacyjnych niezbędnych do uzyskania poszczególnych semestralnych i rocznych ocen klasyfikacyjnych z obowiązkowych i dodatkowych zajęć edukacyjnych, wynikających z realizowanego przez siebie programu nauczania,
2) sposobach sprawdzania osiągnięć edukacyjnych słuchaczy.

§ 20.

1. Oceny są jawne dla słuchacza.
2. Na wniosek słuchacza nauczyciel uzasadnia ustnie ustaloną ocenę.
3. Na wniosek słuchacza sprawdzone i ocenione pisemne prace kontrolne oraz inna dokumentacja dotycząca oceniania słuchacza są udostępniane do wglądu słuchaczowi.

§ 21.

1. Oceny bieżące, semestralne oraz roczne semestralne oceny klasyfikacyjne z zajęć edukacyjnych ustala się w stopniach według następującej skali:
   1) stopień celujący – 6,

2) stopień bardzo dobry – 5,
3) stopień dobry – 4,
4) stopień dostateczny – 3,
5) stopień dopuszczający – 2,
6) stopień niedostateczny – 1.

2. Ustala się następujące kryteria uzyskania poszczególnych ocen, oparte na obowiązujących podstawach programowych:
   1) celujący – treści programowe wyspecjalizowane ponad potrzeby głównego kierunku nauki, umiejętności zawodowe o wysokim stopniu samodzielności i sprawności działania w zmienionych warunkach, uczeń wykorzystuje nowoczesne techniki zawodowe,
   2) bardzo dobry - słuchacz posiada pełny zakres wiedzy i umiejętności określony programem nauczania, sprawnie posługuje się zdobytymi umiejętnościami w rozwiązywaniu nowych zadań i problemów, samodzielnie rozwiązuje problemy teoretyczne i praktyczne,
   3) dobry - słuchacz opanował zakres wiedzy i umiejętności określony programem nauczania oraz poprawnie, samodzielnie rozwiązuje typowe zadania teoretyczne i praktyczne,
   4) dostateczny - słuchacz opanował podstawowe treści programowe w zakresie umożliwiającym postępy w dalszym uczeniu się oraz rozwiązuje typowe zadania o średnim stopniu trudności, czasem przy pomocy nauczyciela,
   5) dopuszczający – słuchacz opanował treści zawarte w podstawie programowej, a braki nieprzekreślają możliwości dalszego rozwoju; rozwiązuje samodzielnie zadania proste, a przy pomocy nauczyciela, zadania o większym stopniu trudności;
   6) niedostateczny - słuchacz posiada zbyt małą wiedzę i umiejętności wynikające z podstawy programowej, co uniemożliwia wykonanie najprostszych zadań.
3. Za ocenę pozytywną uznaje się stopnie: celujący, bardzo dobry, dobry, dostateczny i dopuszczający. Negatywną oceną jest stopień niedostateczny.
4. Oceny klasyfikacyjne z zajęć edukacyjnych według skali, o której mowa w ust. 1 ustala się po każdym semestrze. Oceny klasyfikacyjne z obowiązkowych zajęć edukacyjnych stanowią podstawę do promowania słuchacza na semestr programowo wyższy lub ukończenia przez niego szkoły.
5. Słuchacz jest promowany po każdym semestrze.
6. W Szkole dla Dorosłych zachowania nie ocenia się.

§ 22.

1. Podstawą klasyfikowania słuchacza są egzaminy semestralne przeprowadzane z poszczególnych obowiązkowych zajęć edukacyjnych, określonych w szkolnym planie nauczania.
2. Do egzaminu semestralnego w dopuszcza się słuchacza kształcącego się w formie stacjonarnej, który uczęszczał na poszczególne obowiązkowe zajęcia edukacyjne, przewidziane w szkolnym planie nauczania, w wymiarze co najmniej 50% czasu przeznaczonego na każde z tych zajęć, oraz uzyskał z tych zajęć ocenę pozytywną.
3. W przypadku gdy słuchacz otrzymał ocenę negatywną z obowiązkowych zajęć edukacyjnych, jest obowiązany wykonać, w terminie określonym przez nauczyciela prowadzącego dane zajęcia edukacyjne, pracę kontrolną. Warunkiem dopuszczenia do egzaminu semestralnego jest uzyskanie z pracy kontrolnej

oceny pozytywnej. W przypadku zajęć z zakresu kształcenia zawodowego praktycznego praca kontrolna ma formę zadania praktycznego.

4. Do egzaminu semestralnego dopuszcza się słuchacza kształcącego się w formie zaocznej, który uczęszczał na poszczególne obowiązkowe konsultacje, przewidziane w szkolnym planie nauczania, w wymiarze co najmniej 50% czasu przeznaczonego na każde z tych konsultacji, oraz uzyskał z wymaganych ćwiczeń i prac kontrolnych.
5. W przypadku gdy słuchacz otrzymał ocenę negatywną z pracy kontrolnej, jest obowiązany wykonać, w terminie określonym przez nauczyciela prowadzącego odpowiednio konsultacje, drugą pracę kontrolną. Warunkiem dopuszczenia do egzaminu semestralnego jest uzyskanie z pracy kontrolnej oceny pozytywnej. W przypadku zajęć z zakresu kształcenia zawodowego praktycznego praca kontrolna ma formę zadania praktycznego.

§ 23.

1. Egzamin semestralny zdaje się w formie ustnej, z zastrzeżeniem § 25.
2. Oceny ustala się według skali, o której mowa w § 21 ust. 1.
3. Egzamin semestralny z zajęć praktycznych ma formę zadania praktycznego.

§ 24.

1. Słuchacz, który z przyczyn usprawiedliwionych nie przystąpił do egzaminu semestralnego w wyznaczonym terminie, zdaje ten egzamin w terminie dodatkowym, wyznaczonym przez dyrektora Szkoły dla Dorosłych.
2. Termin dodatkowy wyznacza się po zakończeniu semestru jesiennego nie później niż do końca lutego lub po zakończeniu semestru wiosennego nie później niż do dnia 31 sierpnia.

§ 25.

1. Słuchacz zdaje w każdym semestrze egzaminy semestralne, w formie pisemnej, z dwóch przedmiotów zawodowych podstawowych dla zawodu, w którym się kształci.
2. Wyboru przedmiotów zawodowych, o których mowa w ust. 1 dokonuje rada pedagogiczna. Decyzję w tej sprawie podaje się do wiadomości słuchaczy na pierwszych zajęciach w każdym semestrze.

§ 26.

1. Słuchacz, który nie spełnił warunków określonych odpowiednio w § 22 ust. 2 – 5 nie otrzymuje promocji na semestr programowo wyższy i zostaje skreślony z listy słuchaczy.
2. Słuchacz, który nie zdał egzaminu poprawkowego, o którym mowa w § 29, nie otrzymuje promocji na semestr programowo wyższy i zostaje skreślony z listy słuchaczy.
3. Dyrektor Szkoły dla Dorosłych może wyrazić zgodę na powtórzenie semestru na pisemny wniosek słuchacza uzasadniony sytuacją życiową lub zdrowotną słuchacza, złożony w terminie 7 dni od dnia zakończenia zajęć dydaktycznych.
4. Słuchacz może powtarzać semestr jeden raz w okresie kształcenia w danej szkole. W wyjątkowych przypadkach dyrektor Szkoły dla Dorosłych po

zasięgnięciu opinii Rady Pedagogicznej może wyrazić zgodę na powtórzenie semestru po raz drugi w okresie kształcenia w danej Szkole dla Dorosłych.

§ 27.

1. Słuchacz może być zwolniony z części ustnej egzaminu semestralnego, o którym mowa w § 23 ust. 1, jeżeli z części pisemnej tego egzaminu otrzymał ocenę co najmniej bardzo dobrą oraz w ciągu semestru był aktywny na zajęciach i uzyskał oceny pozytywne.
2. Zwolnienie, o którym mowa w ust. 1, jest równoznaczne ze zdaniem egzaminu semestralnego i uzyskaniem z danych zajęć edukacyjnych semestralnej oceny klasyfikacyjnej zgodnej z oceną uzyskaną z części pisemnej egzaminu semestralnego.

§ 28.

Terminy egzaminów semestralnych podaje się do wiadomości słuchaczy, co najmniej na dwa tygodnie przed terminem egzaminu.

§ 29.

1. Słuchacz może zdawać egzamin poprawkowy w przypadku uzyskania niedostatecznej oceny z jednego albo dwóch egzaminów semestralnych. Przepisy § 23 stosuje się odpowiednio.
2. Egzaminy poprawkowe są przeprowadzane po każdym semestrze.
3. Egzamin poprawkowy przeprowadza nauczyciel prowadzący dane zajęcia edukacyjne po zakończeniu semestru jesiennego nie później niż do końca lutego i po zakończeniu semestru wiosennego nie później niż do dnia 31 sierpnia.
4. Egzamin poprawkowy nie dotyczy zajęć edukacyjnych, z których słuchaczowi wyznaczono, zgodnie z § 24, dodatkowy termin egzaminu semestralnego.

§ 30.

1. Słuchaczowi powtarzającemu semestr przed upływem 3 lat od daty przerwania nauki zalicza się te obowiązkowe zajęcia edukacyjne, z których uzyskał poprzednio semestralną ocenę klasyfikacyjną wyższą od oceny niedostatecznej, i zwalnia się go z obowiązku uczęszczania na te zajęcia.
2. Słuchaczowi, który w okresie 3 lat przed rozpoczęciem nauki w szkole zdał egzaminy eksternistyczne z zakresu poszczególnych obowiązkowych zajęć edukacyjnych, określonych w szkolnym planie nauczania, zalicza się te zajęcia i zwalnia się go z obowiązku uczęszczania na nie.
3. W przypadku zwolnienia, o którym mowa w ust. 1, w dokumentacji przebiegu nauczania wpisuje się odpowiednio "zwolniony z obowiązku uczęszczania na zajęcia" lub "zwolniona z obowiązku uczęszczania na zajęcia" oraz podstawę prawną zwolnienia.
4. W przypadku zwolnienia, o którym mowa w ust. 2, w dokumentacji przebiegu nauczania wpisuje się odpowiednio „zwolniony z obowiązku uczęszczania na zajęcia" lub „zwolniona z obowiązku uczęszczania na zajęcia" oraz podstawę prawną zwolnienia. Zwolnienie jest równoznaczne z otrzymaniem semestralnej oceny klasyfikacyjnej z danych zajęć edukacyjnych zgodnej z oceną uzyskaną w wyniku egzaminu eksternistycznego.

wróć

§ 31.

1. Dyrektor Szkoły dla Dorosłych:
   1) zwalnia słuchacza z obowiązku odbycia praktycznej nauki zawodu w całości, jeżeli przedłoży on:
      a) uzyskane przed rozpoczęciem nauki w szkole świadectwo uzyskania tytułu zawodowego (lub świadectwo równorzędne), wydane po zdaniu egzaminu kwalifikacyjnego,
      b) zaświadczenie wydane przez pracodawcę, potwierdzające przepracowanie w zawodzie, w którym się kształci, okresu co najmniej równego okresowi trwania nauki zawodu, przewidzianemu dla danego zawodu;
   2) może zwolnić słuchacza z obowiązku odbycia praktycznej nauki zawodu w części, jeżeli przedłoży on:
      a) uzyskane przed rozpoczęciem nauki w szkole świadectwo uzyskania tytułu zawodowego (lub świadectwo równorzędne), wydane po zdaniu egzaminu kwalifikacyjnego albo dyplom potwierdzający kwalifikacje w zawodzie wchodzącym w zakres zawodu, w którym się kształci,
      b) zaświadczenie wydane przez pracodawcę, potwierdzające przepracowanie w zawodzie, w którym się kształci, okresu co najmniej równego okresowi trwania nauki zawodu, przewidzianemu dla zawodu wchodzącego w zakres zawodu, w którym się kształci,
      c) zaświadczenie wydane przez pracodawcę, potwierdzające zatrudnienie w zawodzie, w którym się kształci, lub w zawodzie wchodzącym w zakres zawodu, w którym się kształci;
   3) zwalnia słuchacza z obowiązku realizacji zajęć edukacyjnych „Podstawy przedsiębiorczości", jeżeli przedłoży on świadectwo ukończenia szkoły dającej wykształcenie średnie, z którego wynika, że zrealizował on te zajęcia.
2. Zaświadczenie, o którym mowa w ust. 1 pkt 2 lit. c, przedkłada się dyrektorowi Szkoły dla Dorosłych w każdym semestrze, w którym słuchacza obowiązuje odbycie praktycznej nauki zawodu.
3. Zwolnienie, o którym mowa w ust. 1 pkt 2, może nastąpić po ustaleniu przez dyrektora Szkoły dla Dorosłych wspólnego zakresu umiejętności zawodowych dla zawodu, w którym słuchacz się kształci, i dla zawodu wchodzącego w zakres tego zawodu.
4. Słuchacz, który został zwolniony w części z obowiązku odbycia praktycznej nauki zawodu, jest obowiązany uzupełnić pozostałą część praktycznej nauki zawodu w trybie określonym wewnątrzszkolnym systemem oceniania.
5. W przypadku zwolnienia słuchacza w całości lub w części z obowiązku odbycia praktycznej nauki zawodu w dokumentacji przebiegu nauczania wpisuje się, odpowiednio, „zwolniony w całości z praktycznej nauki zawodu" lub „zwolniony w części z praktycznej nauki zawodu", rodzaj świadectwa będącego podstawą prawną zwolnienia oraz jego datę.
6. W przypadku zwolnienia słuchacza z obowiązku realizacji zajęć edukacyjnych „Podstawy przedsiębiorczości" w dokumentacji przebiegu nauczania zamiast oceny klasyfikacyjnej wpisuje się „zwolniony", a także rodzaj świadectwa będącego podstawą zwolnienia i datę jego wydania.

§ 32.

1. Słuchacz może zgłosić zastrzeżenia dyrektora Szkoły dla Dorosłych, jeżeli uzna, że semestralna ocena klasyfikacyjna z zajęć edukacyjnych ustalona niezgodnie z przepisami prawa dotyczącymi trybu ustalania tej oceny. Zastrzeżenia mogą być zgłaszane od dnia ustalenia tej oceny, nie później jednak niż w ciągu 7 dni od dnia zakończenia zajęć dydaktyczno-wychowawczych.
2. W przypadku stwierdzenia, że semestralna ocena klasyfikacyjna z zajęć edukacyjnych została ustalona niezgodnie z przepisami prawa dotyczącymi trybu ustalania tej oceny, dyrektor Szkoły dla Dorosłych powołuje komisję, która przeprowadza sprawdzian wiadomości i umiejętności słuchacza, w formie pisemnej i ustnej, oraz ustala semestralną ocenę klasyfikacyjną z danych zajęć edukacyjnych.
3. Sprawdzian, o którym mowa w ust. 2 przeprowadza się nie później niż w terminie 5 dni od dnia zgłoszenia zastrzeżeń, o których mowa w ust. 1. Termin sprawdzianu uzgadnia się z słuchaczem.
4. W skład komisji, o której mowa w ust. 2 wchodzi dyrektor Szkoły dla Dorosłych albo nauczyciel zajmujący w tej szkole inne stanowisko kierownicze - jako przewodniczący komisji, nauczyciel prowadzący dane zajęcia edukacyjne, dwóch nauczycieli Szkoły dla Dorosłej lub innej szkoły tego samego typu prowadzących takie same zajęcia edukacyjne.
5. Nauczyciel prowadzący dane zajęcia edukacyjne, może być zwolniony z udziału w pracy komisji na własną prośbę lub w innych, szczególnie uzasadnionych przypadkach. W takim przypadku dyrektor szkoły powołuje innego nauczyciela prowadzącego takie same zajęcia edukacyjne, z tym że powołanie nauczyciela zatrudnionego w innej szkole następuje w porozumieniu z dyrektorem tej szkoły.
6. Ustalona przez komisję semestralna ocena klasyfikacyjna z zajęć edukacyjnych nie może być niższa od ustalonej wcześniej oceny. Ocena ustalona przez komisję jest ostateczna, z wyjątkiem niedostatecznej semestralnej oceny klasyfikacyjnej z zajęć edukacyjnych, która może być zmieniona w wyniku egzaminu poprawkowego.
7. Z prac komisji sporządza się protokół zawierający w szczególności: skład komisji, termin sprawdzianu, zadania (pytania) sprawdzające, wynik sprawdzianu oraz ustaloną ocenę. Do protokołu dołącza się pisemne prace słuchacza i zwięzłą informację o ustnych odpowiedziach słuchacza.
8. Słuchacz, który z przyczyn usprawiedliwionych nie przystąpił do sprawdzianu, o którym mowa w ust. 2 w wyznaczonym terminie, może przystąpić do niego w dodatkowym terminie wyznaczonym przez dyrektora Szkoły dla Dorosłych.
9. Przepisy ust. 1-8 stosuje się odpowiednio w przypadku semestralnej oceny klasyfikacyjnej z zajęć edukacyjnych uzyskanej w wyniku egzaminu poprawkowego, z tym że termin do zgłoszenia zastrzeżeń wynosi 5 dni od dnia przeprowadzenia egzaminu poprawkowego. W tym przypadku ocena ustalona przez komisję jest ostateczna.

§ 33.

1. Słuchacz kończy Szkołę dla Dorosłych jeżeli w wyniku klasyfikacji końcowej, na którą składają się semestralne oceny klasyfikacyjne z obowiązkowych zajęć edukacyjnych uzyskane w semestrze programowo najwyższym oraz semestralne oceny klasyfikacyjne z obowiązkowych zajęć edukacyjnych, których realizacja

zakończyła się w semestrach programowo niższych uzyskał oceny klasyfikacyjne wyższe od oceny niedostatecznej.
2. Egzamin potwierdzający kwalifikacje zawodowe przeprowadzany jest na podstawie podstawy programowej kształcenia w zawodach zgodnie z rozporządzeniem rozporządzenie Ministra Edukacji Narodowej z dnia 30 kwietnia 2007 r. (Dz.U. Nr 83, poz. 562, z późn. zm.)

§ 34.

Kwalifikacyjny kurs zawodowy kończy się zaliczeniem w formie ustalonej przez Dyrektora Szkoły dla Dorosłych według zasad określonych w regulaminu danego kursu.

Rozdział 7
Zasady rekrutacji

§ 35.

1. O przyjęcie do Szkoły dla Dorosłych mogą ubiegać się kandydaci, którzy ukończyli 18 lat, a także kończący 18 lat w roku kalendarzowym, w którym są przyjmowani do szkoły, którzy posiadają wykształcenie średnie oraz zaświadczenie lekarskie zawierające orzeczenie o braku przeciwwskazań zdrowotnych do podjęcia praktycznej nauki zawodu, wydane zgodnie z przepisami w sprawie badań lekarskich kandydatów do szkół ponadgimnazjalnych.
2. Na kwalifikacyjne kursy zawodowe prowadzone przez Szkołę dla Dorosłych przyjmuje się kandydatów, którzy ukończyli 18 lat, a także kończący 18 lat w roku kalendarzowym, w którym są przyjmowani na kwalifikacyjne kursy zawodowe i posiadają zaświadczenie lekarskie zawierające orzeczenie o braku przeciwwskazań zdrowotnych do podjęcia praktycznej nauki zawodu, wydane zgodnie z przepisami w sprawie badań lekarskich kandydatów do szkół ponadgimnazjalnych.
3. Szczegółowe zasady przeprowadzania rekrutacji określa ustawa o systemie oświaty.

§ 36.

1. Liczbę oddziałów semestrów pierwszych oraz liczbę słuchaczy przyjmowanych na semestr pierwszy określa organ prowadzący Szkołę dla Dorosłych w porozumieniu z dyrektorem Szkoły dla Dorosłych.
2. Terminy postępowania rekrutacyjnego, w tym terminy składania dokumentów oraz terminy postępowania uzupełniającego określa dyrektor Szkoły dla Dorosłych w uzgodnieniu z Marszałkiem Województwa Podkarpackiego.

wróć

Rozdział 8
Nauczyciele i inni pracownicy Szkoły dla Dorosłych

§ 37.

1. W Szkole dla Dorosłych zatrudnieni są:
   1) pracownicy pedagogiczni,
   2) pracownicy administracyjni i obsługi.
2. Zasady wynagradzania, warunki pracy, prawa i obowiązki wszystkich pracowników Szkoły dla Dorosłych określają stosowne przepisy.

§ 38.

1. Liczba etatów jest corocznie określana w arkuszu organizacyjnym.
2. Zakres zadań, odpowiedzialności pracowników administracji i obsługi określa dyrektor.

§ 39.

1. Prawa i obowiązki nauczycieli określone są w ustawie – Karta Nauczyciela.
2. Nauczyciele prowadzą pracę dydaktyczno-wychowawczą i opiekuńczą i ponoszą odpowiedzialność za jakość pracy oraz bezpieczeństwo powierzonych ich opiece słuchaczy.
3. Do podstawowych zadań i obowiązków nauczyciela należy:
   1) realizacja programu nauczania w oparciu o podstawę programową,
   2) znajomość programu nauczania nauczanego przedmiotu, właściwe planowanie pracy dydaktycznej i wychowawczej
   3) odpowiedzialność za zdrowie i bezpieczeństwo słuchacza we wszystkich formach działalności szkoły,
   4) systematyczne i obiektywne ocenianie wiedzy swoich słuchaczy,
   5) udzielanie słuchaczom wyjaśnień dotyczących systemu oceniania,
   6) udzielanie pomocy słuchaczom w przezwyciężaniu trudności szkolnych,
   7) doskonalenie umiejętności dydaktycznych i podnoszenie poziomu wiedzy merytorycznej,
   8) ustalanie oceny semestralnej,
   9) punktualne rozpoczynanie i kończenie lekcji,
   10) dbałość o pomoce naukowe i dydaktyczne oraz sprzęt szkolny,
   11) godne traktowanie słuchaczy oraz uczestniczenie w procesie wychowawczym we wszystkich jego formach,
   12) rozwijanie zdolności i zainteresowań słuchaczy,
   13) uczestnictwo w posiedzeniach rady pedagogicznej,
   14) przygotowanie zestawów egzaminacyjnych i udział w egzaminach semestralnych,
   15) uczestniczenie w okresowych szkoleniach bhp i ppoż.,
   16) udział w komisjach egzaminów zewnętrznych.

§ 40.

1. Nauczyciel ma prawo:
   1) do korzystania ze sprzętu technicznego, będącego na wyposażeniu Szkoły dla Dorosłych,
   2) decydować o doborze metod i form organizacyjnych oraz środków dydaktycznych w nauczaniu swojego przedmiotu,
   3) decydować o ocenie bieżącej, semestralnej i rocznej,
   4) wnioskować o nagrody i wyróżnienia oraz kary regulaminowe dla słuchaczy,
   5) wnioskować do dyrektora o dokonanie oceny własnej pracy pedagogicznej.
2. Nauczyciel odpowiada za:
   1) jakość nauczania swojego przedmiotu stosownie do realizowanego programu i warunków pracy w jakich działa,
   2) stan pomieszczeń, warsztatu pracy, sprzętu oraz środków dydaktycznych mu powierzonych,
   3) nieprzestrzeganie przepisów bhp i ppoż. oraz zniszczenie mienia szkoły wynikające z braku nadzoru, zabezpieczenia, porządku.

§ 41.

1. Dyrektor Szkoły dla Dorosłych może tworzyć zespoły wychowawcze, przedmiotowe lub inne zespoły problemowo-zadaniowe.
2. Pracą zespołu przedmiotowego kieruje przewodniczący zespołu powołany przez dyrektora. Cele i zadania danego zespołu przedmiotowego określa dyrektor Szkoły dla Dorosłych.
3. Cele i zadania zespołu przedmiotowego to w szczególności:
   1) współpraca nauczycieli w zakresie realizacji programów nauczania, korelowania treści nauczania przedmiotów pokrewnych,
   2) opracowanie szczegółowych kryteriów oceniania oraz monitorowania osiągnięć edukacyjnych słuchaczy
   3) współdziałanie w organizowaniu pracowni przedmiotowych, a także w uzupełnianiu ich wyposażenia,
   4) opiniowanie programów autorskich i innowacyjnych,
   5) doskonalenie warsztatu pracy nauczycieli.

§ 42.

1. Dyrektor Szkoły dla Dorosłych powierza każdy oddział szczególnej opiece wychowawczej jednemu z nauczycieli uczących w szkole. Dla zapewnienia ciągłości i skuteczności pracy wskazane jest, aby nauczyciel funkcję tę pełnił w ciągu całego etapu edukacyjnego danego oddziału.
2. Zadaniem nauczyciela-opiekuna jest sprawowanie opieki wychowawczej nad słuchaczami, a w szczególności:
   1) tworzenie warunków wspomagających wszechstronny rozwój słuchacza, proces jego uczenia oraz przygotowanie do odpowiedzialnego życia rodzinnego i zawodowego,
   2) podejmowanie działań umożliwiających rozwiązywanie konfliktów w zespole słuchaczy oraz pomiędzy słuchaczami a innymi członkami społeczności szkolnej,
   3) inspirowanie i wspomaganie działań zespołowych.

3. Nauczyciel-opiekun w celu realizacji zadań, o których mowa w ust. 2:
   1) otacza słuchacza indywidualną opieką dydaktyczną, wychowawczą i opiekuńczą,
   2) planuje i organizuje ze słuchaczami różne formy życia społecznego rozwijające jednostkę i integrujące słuchaczy,
   3) współdziała z nauczycielami uczącymi w danym oddziale uzgadniając z nimi i koordynując ich działania wychowawcze wobec ogółu słuchaczy, a także wobec tych, którym potrzebna jest indywidualna opieka (dotyczy to słuchaczy szczególnie uzdolnionych, jak również uczniów z trudnościami w nauce).

§ 43.

1. Do zadań pracowników administracji i obsługi należy w szczególności:
   1) prowadzenie rachunkowości zgodnie z obowiązującymi przepisami,
   2) prowadzenie gospodarki finansowej zgodnie z obowiązującym prawem,
   3) bieżące i prawidłowe prowadzenie księgowości oraz sporządzanie kalkulacji kosztów wykonywanych zadań,
   4) sporządzanie sprawozdań i informacji o realizacji planu,
   5) opracowywanie projektów przepisów wewnętrznych wydawanych przez dyrektora, a dotyczących prowadzenia rachunkowości, zakładowego planu kont, obiegu dokumentów księgowych, zasad prowadzenia i rozliczenia inwentaryzacji,
   6) prowadzenie obsługi technicznej i administracyjnej,
   7) prowadzenie spraw kadrowych i socjalnych pracowników oraz słuchaczy,
   8) utrzymanie porządku i czystości w pomieszczeniach Szkoły dla Dorosłych,
   9) dozór mienia Szkoły dla Dorosłych.
2. Szczegółowy zakres obowiązków pracowników określa dyrektor.

§ 44.

1. Słuchacze Szkoły dla Dorosłych mają prawo do:
   1) właściwego zorganizowania procesu kształcenia, zgodnego z zasadami higieny pracy umysłowej,
   2) zapewnienia bezpieczeństwa, ochrony przed wszelkimi formami przemocy fizycznej bądź psychicznej oraz ochrony i poszanowania godności osobistej,
   3) życzliwego, podmiotowego traktowania w procesie dydaktyczno-wychowawczym,
   4) swobody wyrażania myśli i przekonań, także światopoglądowych i religijnych, jeśli nie narusza tym dobra innych ludzi,
   5) rozwijania zainteresowań, zdolności, talentów,
   6) sprawiedliwej, obiektywnej i jawnej oceny oraz ustalonych sposobów kontroli postępów w nauce,
   7) pomocy w przypadku trudności w nauce,
   8) korzystania z pomieszczeń szkolnych, sprzętu, środków dydaktycznych, księgozbioru biblioteki podczas zajęć pozalekcyjnych,
   9) wpływanie na życie szkoły poprzez działalność samorządu szkoły,
   10) zwrócenia się o pomoc w sprawach trudnych, konfliktowych do nauczyciela, opiekuna roku, wychowawcy, opiekuna samorządu, kierownika szkolenia praktycznego oraz dyrektora Szkoły dla Dorosłych,

11) pomocy i wsparcia w trudnych sytuacjach życiowych oraz problemach zdrowotnych,
12) ochrony swoich danych osobowych zgodnie z odrębnymi przepisami,
13) złożenia w formie pisemnej skargi do dyrektora w przypadku naruszenia jego praw.

2. Słuchacze Szkoły dla Dorosłych mają obowiązek przestrzegania postanowień zawartych w statucie i regulaminach, w szczególności:
   1) systematycznego i aktywnego uczestnictwa w zajęciach dydaktycznych i w życiu Szkoły dla Dorosłych,
   2) przestrzegania zasad kultury współżycia w odniesieniu do kolegów, nauczycieli i innych pracowników Szkoły dla Dorosłych,
   3) dbania o własne życie, zdrowie, higienę oraz rozwój,
   4) przestrzegania terminów okresowych badań lekarskich,
   5) dbania o wspólne dobro, ład i porządek w Szkole dla Dorosłych,
   6) indywidualnego zapoznania się z planem zajęć umieszczonym w gablotach,
   7) przystępowania do egzaminów w wyznaczonych terminach,
   8) przestrzegania zarządzeń i zaleceń dyrektora oraz innych osób pełniących funkcje kierownicze w szkole, nauczycieli i opiekunów,
   9) usprawiedliwienia nieobecności w szkole w formie pisemnej,
   10) dbania o swój wygląd i wizerunek odpowiadający przyszłemu pracownikowi,
   11) przestrzegania tajemnicy zawodowej,
   12) przestrzegania zasad i warunków używania na terenie szkoły i placówek szkoleniowych telefonów komórkowych i innych urządzeń elektronicznych, a zwłaszcza: zakazu używania ww. sprzętu w czasie zajęć, zakazu nagrywania, kopiowania, fotografowania i odtwarzania, wypowiedzi, wizerunku innych osób bez ich wyraźnej zgody,
   13) przestrzegania zakazu picia alkoholu, palenia tytoniu, używania narkotyków i innych używek na trenie Szkoły dla Dorosłych.

§ 45.

1. Słuchacz ponosi odpowiedzialność finansową za:
   1) wyposażenie przydzielone do osobistego użytku na stanowisku nauki, jeżeli świadomie dokonuje dewastacji sprzętu,
   2) straty spowodowane umyślnie w mieniu Szkoły dla Dorosłych.
2. Pracownik będący świadkiem dewastacji mienia Szkoły dla Dorosłych obowiązany jest powiadomić o tym fakcie dyrektora Szkoły.

§ 46.

1. W Szkole dla Dorosłych stosuje się następujące rodzaje nagród za wyniki w nauce, wzorową postawę zawodową, pracę na rzecz szkoły i inne wybitne osiągnięcia:
   1) pochwałę ze strony opiekuna,
   2) pochwałę ze strony dyrektora,
   3) nagrodę w postaci dyplomu,
   4) nagrodę rzeczową,
   5) stypendium Samorządu Województwa Podkarpackiego.
2. W przypadku naruszenia postanowień niniejszego statutu słuchacz może być ukarany:

1) upomnieniem opiekuna,
2) upomnieniem kierownika szkolenia praktycznego,
3) upomnieniem dyrektora,
4) naganą wpisaną do dokumentacji, udzieloną przez dyrektora na wniosek opiekuna lub innego nauczyciela,
5) skreśleniem z listy słuchaczy.

3. Obowiązuje stopniowanie kar. W wyjątkowych wypadkach można udzielić kary wyższej.
4. Nie mogą być stosowane kary naruszające nietykalność i godność osobistą słuchacza.

§ 47.

Słuchacz może być skreślony z listy słuchaczy za:
1) nieusprawiedliwioną nieobecność w Szkole dla Dorosłych trwającą dłużej niż 50 % zajęć dydaktycznych przewidzianych w planie nauczania w danym semestrze,
2) celowego zakłócenia procesu dydaktyczno-wychowawczego,
3) skazanie słuchacza prawomocnym wyrokiem,
4) zniszczenie mienia Szkoły dla Dorosłych lub dokumentacji pedagogicznej,
5) przebywanie na terenie Szkoły dla Dorosłych w stanie nietrzeźwym; pod wpływem narkotyków; innych środków odurzających;
6) spożywanie na terenie Szkoły dla Dorosłych alkoholu, narkotyków; innych środków odurzających,
7) naruszenie nietykalności cielesnej i godności osobistej albo zastosowanie groźby karalnej względem innych słuchaczy, nauczycieli, pracowników obsługi oraz innych osób przebywających na terenie Szkoły dla Dorosłych,
8) w przypadkach określonym w § 26 ust. 1 i 2.

§ 48.

1. Skreślenia z listy słuchaczy dokonuje dyrektor Szkoły dla Dorosłych na podstawie podjętej przez radę pedagogiczną uchwały oraz po zasięgnięciu opinii samorządu słuchaczy.
2. Postępowanie w sprawie skreślenia ucznia z listy toczy się według przepisów kodeksu postępowania administracyjnego. Niedopuszczalne jest wszczęcie postępowania bez powiadomienia o tym strony.
3. Słuchacz ma prawo odwołania się od decyzji o skreśleniu z listy słuchaczy w terminie 14 dni od otrzymania decyzji do Podkarpackiego Kuratora Oświaty, za pośrednictwem dyrektora Szkoły dla Dorosłych.

Rozdział 9
Biblioteka Szkoły dla Dorosłych

§ 49.

1. W Szkole dla Dorosłych działa biblioteka służąca realizacji zadań edukacyjnych i dydaktyczno-wychowawczych.
2. Do zadań biblioteki należy w szczególności:
   1) gromadzenie, opracowanie i udostępnianie zbiorów,

2) gromadzenie informacji naukowo-technicznych dla potrzeb kształcenia, dokształcania i doskonalenia,
3) dbanie o zbiory i ich konserwację,
4) rozbudzanie zainteresowań czytelniczych,
5) prowadzenie działalności informacyjnej,
6) przygotowanie słuchaczy do korzystania z różnych źródeł informacji,
7) współdziałanie z innymi bibliotekami, placówkami kulturalno-oświatowymi w szczególności w zakresie edukacji kulturalnej i informacyjnej słuchaczy,
8) pomoc w wyszukiwaniu informacji.

3. Biblioteka posiada o drębne pomieszczenie w siedzibie Szkoły dla Dorosłych. Posiada wypożyczalnię, czytelnię i stanowiska komputerowe z dostępem do Internetu.
4. W Szkole dla Dorosłych zatrudniony jest nauczyciel-bibliotekarz. Do obowiązków nauczyciela-bibliotekarza należy w szczególności:
   1) udostępnianie zbiorów w wypożyczalni, czytelni i udostępnianie Internetu,
   2) prowadzenie działalności informacyjnej i propagandowej dotyczącej biblioteki, jej zbiorów i czytelnictwa,
   3) udzielanie porad w doborze literatury,
   4) prowadzenie zajęć z przysposobienia czytelniczego i informacyjnego, edukacji czytelniczej i medialnej,
   5) współpraca z opiekunami, nauczycielami przedmiotów, w realizacji zadań dydaktyczno-wychowawczych, rozwijaniu kultury czytelniczej i przygotowaniu do samokształcenia,
   6) prowadzenie informacji naukowo–technicznej dla potrzeb kształcenia, dokształcania i doskonalenia,
   7) gromadzenie zbiorów – zgodnie z profilem programowym i potrzebami Szkoły,
   8) ewidencja zbiorów – zgodnie z obowiązującymi przepisami,
   9) opracowanie zbiorów (klasyfikowanie, katalogowanie, opracowanie techniczne),
   10) selekcja zbiorów,
   11) organizacja udostępniania zbiorów,
   12) organizacja warsztatu informacyjnego.
5. Nauczyciel-bibliotekarz:
   1) odpowiada za stan i wykorzystanie powierzonych mu zbiorów,
   2) współpracuje z nauczycielami poszczególnych przedmiotów,
   3) sporządza plan pracy oraz okresowe i roczne sprawozdania z pracy,
   4) prowadzi statystykę wypożyczeń,
   5) doskonali warsztat pracy.

§ 50.

1. Czytelnik biblioteki Szkoły dla Dorosłych odpowiada materialnie za zniszczenie, uszkodzenie lub zagubienie wypożyczonych przez siebie książek.
2. Biblioteka współpracuje z innymi bibliotekami w zakresie poszukiwania i wypożyczania księgozbioru, materiałów informatycznych i bibliotecznych.
3. Stanowiska komputerowe w bibliotece zostały zainstalowane do poszukiwań materiałów źródłowych za pomocą sieci Internet.
4. Użytkownicy komputera zobowiązani są do korzystania z niego w celach edukacyjnych.

5. Zabronione jest korzystanie z komputera w celach zarobkowych, wykonywanie czynności naruszające prawa autorskie twórców lub dystrybutorów oprogramowania i danych.
6. Korzystać można tylko z zainstalowanych programów. Zabrania się instalowania innych programów i dokonywania zmian w istniejących oprogramowaniach.
7. Użytkownikom nie wolno przyłączać, odłączać ani przełączać urządzeń w zestawach komputerowych.
8. W przypadku stwierdzenia nie przestrzegania obowiązujących zasad, bibliotekarz, administrator sieci ma prawo do natychmiastowego przerwania sesji użytkownika.
9. W razie wyrządzenia szkody podczas korzystania ze stanowisk komputerowych użytkownik jako sprawca szkody odpowiada na podstawie przepisów Kodeksu cywilnego.

Rozdział 10
Postanowienia końcowe

§ 51.

1. Szkoła dla Dorosłych używa pieczęci urzędowych, tablic i innych pieczęci zgodnie z odrębnymi przepisami.
2. Szkoła dla Dorosłych może posiadać własny sztandar, godło oraz ceremoniał szkolny.
3. Na świadectwach i innych dokumentach wydawanych przez Szkołę używa się nazwy: Policealna Szkoła Medyczno-Społeczna dla Dorosłych w Przemyślu.
4. Szkoła jest jednostką budżetową.
5. Szkoła może pozyskiwać środki finansowe na działalność statutową zgodnie z odrębnymi przepisami.
6. Zasady prowadzenia przez Szkołę dla Dorosłych gospodarki finansowej i materiałowej określają odrębne przepisy.
7. Szkoła prowadzi i przechowuje dokumentację zgodnie z odrębnymi przepisami.

§ 52.

Zmiany w Statucie uchwala rada pedagogiczna.

§ 53.

Statut wchodzi w życie z dniem 1 września 2014 r.

wróć

PROJEKT

UCHWAŁA NR .....
SEJMIKU WOJEWÓDZTWA PODKARPACKIEGO
z dnia .....

w sprawie utworzenia Medyczno-Społecznego Centrum Kształcenia Zawodowego i Ustawicznego w Przemyślu

Na podstawie art. 18 pkt 19 lit. f ustawy z dnia 5 czerwca 1998 r. o samorządzie województwa (Dz.U. z 2013 r. poz. 596, z późn. zm.), art. 5c pkt 1, art. 62 ust. 1, 3 i 4 oraz art. 62a ust. 1 i 2 ustawy z dnia 7 września 1991 r. o systemie oświaty (Dz.U. z 2004 r. Nr 256, poz. 2572, z późn. zm.),

Sejmik Województwa Podkarpackiego
uchwala, co następuje:

§ 1.

1. Łączy się z dniem 1 września 2014 r. Medyczną Szkołę Policealną im. Jadwigi Iżyckiej w Przemyślu i Policealną Szkołę Medyczno-Społeczną dla Dorosłych w Przemyślu w zespół – Medyczno-Społeczne Centrum Kształcenia Zawodowego i Ustawicznego w Przemyślu.
2. Siedzibą Medyczno-Społecznego Centrum Kształcenia Zawodowego i Ustawicznego w Przemyślu jest Przemyśl, ul. Słowackiego 85.
3. Medyczno-Społeczne Centrum Kształcenia Zawodowego i Ustawicznego w Przemyślu działa w formie jednostki budżetowej.

§ 2.

1. Medyczno-Społeczne Centrum Kształcenia Zawodowego i Ustawicznego w Przemyślu przejmuje wszelkie należności i zobowiązania jednostek, o których mowa w § 1 ust. 1 uchwały.
2. Mienie będące we władaniu Medycznej Szkoły Policealnej im. Jadwigi Iżyckiej w Przemyślu staje się mieniem Medyczno-Społecznego Centrum Kształcenia Zawodowego i Ustawicznego w Przemyślu.
3. Pracownicy Medycznej Szkoły Policealnej im. Jadwigi Iżyckiej w Przemyślu stają się pracownikami Medyczno-Społecznego Centrum Kształcenia Zawodowego i Ustawicznego w Przemyślu.

§ 3.

1. Akt założycielski Medyczno-Społecznego Centrum Kształcenia Zawodowego i Ustawicznego w Przemyślu stanowi załącznik nr 1 do uchwały.
2. Statut Medyczno-Społecznego Centrum Kształcenia Zawodowego i Ustawicznego w Przemyślu stanowi załącznik nr 2 do uchwały.

3. W zakresie uregulowanym odmiennie w Statucie Medyczno-Społecznego Centrum Kształcenia Zawodowego i Ustawicznego w Przemyślu tracą moc postanowienia zawarte w statutach połączonych szkół.

§ 4.

Wykonanie uchwały powierza się Zarządowi Województwa Podkarpackiego.

§ 5.

Uchwała wchodzi w życie z dniem podjęcia.

wróć

UZASADNIENIE

Zgodnie z dodanym, w ramach nowelizacji ustawy o systemie oświaty z dnia 19 sierpnia 2011 r., przepisem art. 62a – nową jednostką organizacyjną w systemie oświaty jest centrum kształcenia zawodowego i ustawicznego. Organ prowadzący szkoły dla dorosłych i szkoły prowadzące kształcenie zawodowe może je połączyć w zespół – centrum kształcenia zawodowego i ustawicznego. Oprócz kształcenia młodzieży i dorosłych Centrum będzie miało możliwość prowadzenia kwalifikacyjnych kursów zawodowych, podejmowania działań w zakresie poradnictwa i informacji zawodowej oraz współpracy z pracodawcami i organizacjami pracodawców.

Ze względów organizacyjnych oraz finansowych zasadne jest połączenie dotychczas istniejącej Medycznej Szkoły Policealnej im. Jadwigi Iżyckiej w Przemyślu z nowo utworzoną Policealną Szkołą Medyczno-Społeczną dla Dorosłych - w Medyczno-Społeczne Centrum Kształcenia Zawodowego i Ustawicznego w Przemyślu. Istniejąca Medyczna Szkoła Policealna posiada odpowiedni sprzęt, pomoce dydaktyczne, kadrę pedagogiczną oraz wieloletnie doświadczenie w prowadzeniu działalności dydaktyczno-wychowawcze, co wyróżnia Szkołę w środowisku. Na tej doskonałej bazie utworzona zostanie najpierw Policealna Szkoła Medyczno-Społeczna dla Dorosłych, a następnie Medyczno-Społeczne Centrum Kształcenia Zawodowego i Ustawicznego.

Centrum prowadzić będzie kształcenie, w zawodach medycznych, społecznych i pokrewnych dla młodzieży (w formie stacjonarnej), dorosłych (w formie zaocznej i stacjonarnej) oraz kształcenie ustawiczne dorosłych poprzez prowadzenie kwalifikacyjnych kursów zawodowych, kursów umiejętności zawodowych, kursów umożliwiających uzyskiwanie i uzupełnianie wiedzy, umiejętności i kwalifikacji zawodowych.

Kluczowym założeniem jest dostosowanie oferty edukacyjnej do szerokiego grona odbiorców posiadających wykształcenie średnie i chcących zdobyć kwalifikacje w obszarze medyczno-społecznym. Utworzenie Centrum zapewni rozszerzenie oferty edukacyjnej Samorządu Województwa Podkarpackiego oraz da możliwość skutecznego konkurowania z placówkami niepublicznymi.

Dzięki takiemu rozwiązaniu optymalnie zostanie wykorzystana specjalistyczna baza dydaktyczna oraz zatrudniona w Medycznej Szkole Policealnej kadra pedagogiczna, ponadto realizowana będzie europejska strategia „uczenia się przez całe życie”.

Zaproponowane rozwiązanie nie spowoduje dodatkowych skutków finansowych dla budżetu Województwa Podkarpackiego. Połączone szkoły będą funkcjonowały w jednej siedzibie i obsługiwane będą przez jeden zespół pracowników administracji i obsługi.

wróć

Załącznik nr 1 do uchwały nr .....
Sejmiku Województwa Podkarpackiego
z dnia .....

AKT ZAŁOŻYCIELSKI

Na podstawie art. 18 pkt 19 lit. f ustawy z dnia 5 czerwca 1998 r. o samorządzie województwa (Dz.U. z 2013 r. poz. 596, z późn. zm.), art. 5c pkt 1, art. 62 ust. 1, 3 i 4 oraz art. 62a ust. 1 i 2 ustawy z dnia 7 września 1991 r. o systemie oświaty (Dz.U. z 2004 r. Nr 256, poz. 2572, z późn. zm.),

tworzy się

Medyczno-Społeczne Centrum Kształcenia Zawodowego i Ustawicznego w Przemyślu

z siedzibą
w Przemyślu, ul. Słowackiego 85

W skład Medyczno-Społecznego Centrum Kształcenia Zawodowego i Ustawicznego w Przemyślu wchodzi:

1) Medyczna Szkoła Policealna w Przemyślu,
2) Policealna Szkoła Medyczno-Społeczna dla Dorosłych w Przemyślu.

Organem prowadzącym Medyczno-Społeczne Centrum Kształcenia Zawodowego i Ustawicznego w Przemyślu jest Samorząd Województwa Podkarpackiego.

Organem sprawującym nadzór pedagogiczny nad Medyczno-Społecznym Centrum Zawodowego i Ustawicznego w Przemyślu jest Podkarpacki Kurator Oświaty.

wróć

Załącznik nr 2 do uchwały nr .....
Sejmiku Województwa Podkarpackiego
z dnia .....

STATUT

Medyczno-Społecznego Centrum Kształcenia Zawodowego i Ustawicznego w Przemyślu

Rozdział 1
Przepisy wstępne

§ 1.

Medyczno-Społeczne Centrum Kształcenia Zawodowego i Ustawicznego w Przemyślu, zwane dalej „Centrum" jest zespołem szkół w rozumieniu ustawy z dnia 7 września 1991 r. o systemie oświaty (Dz.U. z 2004 r. Nr 256, poz. 2572, z późn. zm.).

§ 2.

1. W skład Centrum wchodzi:
   1) Medyczna Szkoła Policealna im. Jadwigi Iżyckiej w Przemyślu,
   2) Policealna Szkoła Medyczno-Społeczna dla Dorosłych w Przemyślu,
2. Siedzibą Centrum jest Przemyśl, ul. Słowackiego 85.
3. Organem prowadzącym Centrum jest Samorząd Województwa Podkarpackiego.
4. Organem sprawującym nadzór pedagogiczny nad Centrum jest Podkarpacki Kurator Oświaty.

§ 3.

1. Medyczna Szkoła Policealna w Przemyślu im. Jadwigi Iżyckiej w Przemyślu kształci w zawodach:
   1) Technik farmaceutyczny,
   2) Technik masażysta,
   3) Opiekunka dziecięca,
   4) Terapeuta zajęciowy,
2. Policealna Szkoła Medyczno-Społeczna dla Dorosłych w Przemyślu kształci:
   1) w systemie stacjonarnym w zawodach:
      a) Opiekunka dziecięca,
      b) Technik sterylizacji medycznej,
      c) Asystent osoby niepełnosprawnej,
   2) w formie zaocznej w zawodach:
      a) Technik usług kosmetycznych,
      b) Opiekun w domu pomocy społecznej,
      c) Opiekun medyczny,

   d) Asystent osoby niepełnosprawnej,
   e) Opiekunka środowiskowa,
   f) Opiekun osoby starszej.
3. Centrum prowadzi kształcenie ustawiczne w formach pozaszkolnych, tj.:
   1) kwalifikacyjny kurs zawodowy,
   2) kurs umiejętności zawodowych,
   3) kurs, inny niż wymienione w pkt 1-2, umożliwiający uzyskiwanie i uzupełnianie wiedzy, umiejętności i kwalifikacji zawodowych.
4. Kształcenie ustawiczne może być prowadzone jako stacjonarne lub zaoczne, a także z wykorzystaniem metod i technik kształcenia na odległość.

Rozdział 2
Cele i zadania Centrum

§ 4.

1. Celem Centrum jest:
   1) realizacja zadań dydaktycznych, wychowawczych i opiekuńczych, określonych w szczególności w ustawie o systemie oświaty, Statucie Medycznej Szkoły Policealnej im. Jadwigi Iżyckiej w Przemyślu oraz Statucie Policealnej Szkoły Medyczno-Społecznej dla Dorosłych w Przemyślu,
   2) organizowanie i prowadzenie kształcenia ustawicznego.
2. Centrum podejmuje działania w zakresie poradnictwa zawodowego i informacji zawodowej.

Rozdział 3
Organy Centrum i ich kompetencje

§ 5.

1. Organami Centrum są:
   1) dyrektor,
   2) rada pedagogiczna,
   3) samorząd słuchaczy.
2. Organy Centrum działają i podejmują decyzję w granicach swych kompetencji określonych w ustawie o systemie oświaty i przepisach wykonawczych wydanych na jej podstawie oraz w Statucie Medycznej Szkoły Policealnej im. Jadwigi Iżyckiej w Przemyślu i Statucie Policealnej Szkoły Medyczno-Społecznej dla Dorosłych w Przemyślu.

§ 6.

Centrum, kieruje dyrektor, który realizuje zadania określone w przepisach szczególnych, Statucie Centrum, Statucie Medycznej Szkoły Policealnej im. Jadwigi Iżyckiej w Przemyślu i Statucie Policealnej Szkoły Medyczno-Społecznej dla Dorosłych w Przemyślu.

§ 7.

1. W Centrum tworzy się następujące stanowiska kierownicze:

1) wicedyrektor, jeżeli liczba oddziałów jest większa niż 12,
2) kierownik szkolenia praktycznego – zależenie od potrzeb i zgodnie z obowiązującymi przepisami,
3) kierownik gospodarczy,
4) główny księgowy.

2. Szczegółowy zakres zadań stanowisk, o których mowa w ust. 1 określa dyrektor Centrum.
3. Dyrektor Centrum, za zgodą Zarządu Województwa Podkarpackiego, może tworzyć dodatkowe stanowiska kierownicze.

§ 8.

1. W Centrum działa rada pedagogiczna, która jest kolegialnym organem Centrum w zakresie jej statutowych zadań dotyczących kształcenia wychowania i opieki.
2. Skład oraz zasady działania rady pedagogicznej określa art. 40 ustawy o systemie oświaty.
3. Kompetencje stanowiące oraz opiniujące Rady Pedagogicznej Centrum określa art. 41 ust. 1 i 2 ustawy o systemie oświaty. Rada Pedagogiczna Centrum wykonuje również zadania określone w art. 50 ust. 2 ustawy o systemie oświaty oraz w Statucie Medycznej Szkoły Policealnej im. Jadwigi Iżyckiej w Przemyślu i Policealnej Szkoły Medyczno-Społecznej dla Dorosłych w Przemyślu.

§ 9.

1. W Centrum działa samorząd słuchaczy, który tworzą wszyscy uczniowie i słuchacze Centrum.
2. Zasady działania samorządu słuchaczy określa art. 55 ustawy o systemie oświaty.

§ 10.

1. Organy Centrum współdziałają ze sobą w zakresie realizacji zadań statutowych szkoły, wymiany informacji o podejmowanych i planowanych działaniach zgodnie z kompetencjami.
2. Uchwały poszczególnych organów są jawne.
3. Bieżącą wymianę informacji pomiędzy organami Centrum, o podejmowanych działaniach lub decyzjach organizuje dyrektor Centrum.
4. Sprawy sporne pomiędzy organami rozstrzyga dyrektor Centrum. W przypadku, gdy jedną ze stron sporu jest dyrektor, organem rozstrzygającym jest organ prowadzący.

Rozdział 4
Organizacja kształcenia w Centrum

§ 11.

1. Zasady organizacji kształcenia oraz formy działalności dydaktyczno-wychowawczej określa odpowiednio Statut Medycznej Szkoły Policealnej im. Jadwigi Iżyckiej w Przemyślu i Statut Policealnej Szkoły Medyczno-Społecznej dla Dorosłych w Przemyślu.

2. Centrum może prowadzić również inne zajęcia edukacyjne niż wymienione w ust.1.

§ 12.

1. Terminy rozpoczęcia i zakończenia zajęć dydaktycznych, przerw świątecznych oraz ferii zimowych i letnich określają przepisy w sprawie organizacji roku szkolnego.
2. Szczegółową organizację nauczania, wychowania i opieki w danym roku szkolnym określa arkusz organizacyjny opracowany przez dyrektora Centrum i zatwierdzony przez organ prowadzący.
3. Arkusz organizacyjny opracowuje się na podstawie szkolnych planów nauczania oraz planu finansowego Centrum.
4. W arkuszu organizacji Centrum określa się w szczególności: liczbę pracowników Centrum, w tym pracowników zajmujących stanowiska kierownicze oraz liczbę zajęć edukacyjnych lub konsultacji finansowanych ze środków przydzielonych przez organ prowadzący Centrum oraz liczbę godzin zajęć prowadzonych przez poszczególnych nauczycieli.
5. W arkuszu organizacji Centrum, podaje się, w podziale na stopnie awansu zawodowego, liczbę nauczycieli ubiegających się o wyższy stopień awansu zawodowego, którzy będą mogli przystąpić w danym roku szkolnym do postępowań kwalifikacyjnych lub egzaminacyjnych oraz wskazuje się najbliższe terminy złożenia przez nauczycieli wniosków o podjęcie tych postępowań.
6. Na podstawie zatwierdzonego arkusza organizacji Centrum – dyrektor Centrum z uwzględnieniem zasad ochrony zdrowia i higieny pracy, ustala rozkład zajęć określający organizację zajęć edukacyjnych i konsultacji.

§ 13.

1. Szczegółowe zasady organizacja kształcenia określają odpowiednio Statut Medycznej Szkoły Policealnej im. Jadwigi Iżyckiej w Przemyślu i Policealnej Szkoły Medyczno-Społecznej dla Dorosłych w Przemyślu.
2. Szczegółowe zasady organizacji praktycznej nauki zawodu określa rozporządzenie Ministra Edukacji Narodowej z dnia 15 grudnia 2010 r. w sprawie praktycznej nauki zawodu (Dz.U. Nr 244, poz. 1626) oraz Statut Medycznej Szkoły Policealnej im. Jadwigi Iżyckiej w Przemyślu i Policealnej Szkoły Medyczno-Społecznej dla Dorosłych w Przemyślu.
3. Szczegółowe zasady organizowania i prowadzenia kształcenia ustawicznego określa rozporządzenie Ministra Edukacji Narodowej z dnia 11 stycznia 2012 r. w sprawie kształcenia ustawicznego w formach pozaszkolnych (Dz.U. poz. 186, z późn. zm.).

Rozdział 5
Zasady wewnątrzszkolnego systemu oceniania

§ 14.

1. Warunki i sposób oceniania klasyfikowania i promowania uczniów (słuchaczy) oraz przeprowadzania egzaminów określa rozporządzenie Ministra Edukacji Narodowej z dnia 30 kwietnia 2007 r. w sprawie warunków i sposobu oceniania,

klasyfikowania i promowania uczniów i słuchaczy oraz przeprowadzania sprawdzianów i egzaminów w szkołach publicznych (Dz.U. Nr 83, poz. 562, z późn. zm.).
2. Zasady wewnątrzszkolnego systemu oceniania uczniów (słuchaczy) określają odpowiednio Statut Medycznej Szkoły Policealnej im. Jadwigi Iżyckiej w Przemyślu i Policealnej Szkoły Medyczno-Społecznej dla Dorosłych w Przemyślu.

Rozdział 6
Zasady rekrutacji

§ 15.

Szczegółowe zasady rekrutacji określa ustawa o systemie oświaty oraz odpowiednio Statut Medycznej Szkoły Policealnej im. Jadwigi Iżyckiej w Przemyślu i Policealnej Szkoły Medyczno-Społecznej dla Dorosłych w Przemyślu.

Rozdział 7
Nauczyciele i inni pracownicy Centrum

§ 16.

1. W Szkole dla Dorosłych zatrudnieni są:
   1) nauczyciele,
   2) pracownicy administracyjni i obsługi.
2. Zasady wynagradzania, warunki pracy, prawa i obowiązki wszystkich pracowników Centrum określają stosowne przepisy.
4. Zakres zadań nauczycieli i innych pracowników, w tym zdań związanych z zapewnieniem bezpieczeństwa uczniów (słuchaczy) określają przepisy szczegółowe oraz odpowiednio Statut Medycznej Szkoły Policealnej im. Jadwigi Iżyckiej w Przemyślu i Statut Policealnej Szkoły Medyczno-Społecznej dla Dorosłych w Przemyślu.
5. Szczegółowy zakres zadań pracowników administracji i obsługi określa dyrektor Centrum.

§ 17.

Statut Medycznej Szkoły Policealnej im. Jadwigi Iżyckiej w Przemyślu i Policealnej Szkoły Medyczno-Społecznej dla Dorosłych w Przemyślu określa odpowiednio:
1) prawa i obowiązki uczniów (słuchaczy),
2) rodzaje nagród i kar stosowanych wobec uczniów (słuchaczy) oraz tryb odwoływanie się od kary, przypadki, w których rada pedagogiczna może podjąć uchwałę upoważniającą dyrektora Centrum do skreślenia ucznia (słuchacza) z listy słuchaczy,
3) warunki pobytu w Centrum zapewniające słuchaczom bezpieczeństwo.

§ 18.

1. W Centrum działa biblioteka służąca realizacji zadań edukacyjnych i dydaktyczno-wychowawczych.

2. Szczegółowa organizacja biblioteki i zadania nauczyciela-bibliotekarza określona jest w Statutach Medycznej Szkoły Policealnej im. Jadwigi Iżyckiej w Przemyślu i Policealnej Szkoły Medyczno-Społecznej dla Dorosłych w Przemyślu.

§ 19.

1. W Centrum funkcjonuje wewnątrzszkolny system poradnictwa i informacji zawodowej, który obejmuje:
   1) rozpoznawanie własnych zasobów osobistych i ich wykorzystywanie w kształtowaniu swojej drogi zawodowej,
   2) kształtowanie postawy zorientowanej na wiedzę i rozwój własnej osobowości,
   3) kreowanie postaw aktywnych przezwyciężających bierność oraz radzenia sobie w sytuacja trudnych,
   4) doradztwo w zakresie odnalezienia się na rynku pracy,
   5) pomoc w planowaniu kariery edukacyjno-zawodowej,
2. Centrum współpracuje w zakresie doradztwa z instytucjami kompetentnymi w zakresie kształtowania kariery zawodowej.
3. Doradztwo może mieć formę:
   1) indywidualnych rozmów z słuchaczami,
   2) szkoleń, prelekcji, warsztatów i innych.

§ 20.

1. Centrum używa pieczęci urzędowych, tablic i innych pieczęci zgodnie z odrębnymi przepisami.
2. Centrum może posiadać własny sztandar, godło oraz ceremoniał szkolny.
3. Na świadectwach i innych dokumentach wydawanych przez Centrum używa się nazwy: odpowiednio Medyczno-Społeczne Centrum Kształcenia Zawodowego i Ustawicznego w Przemyślu – Medyczna Szkoła Policealna w Przemyślu lub Medyczno-Społeczne Centrum Kształcenia Zawodowego i Ustawicznego w Przemyślu - Policealna Szkoła Medyczno-Społeczna dla Dorosłych w Przemyślu.
4. Centrum jest jednostką budżetową.
5. Centrum może pozyskiwać środki finansowe na działalność statutową zgodnie z odrębnymi przepisami.
6. Zasady prowadzenia przez Centrum gospodarki finansowej i materiałowej określają odrębne przepisy.
7. Centrum prowadzi i przechowuje dokumentację zgodnie z odrębnymi przepisami.

§ 21.

Zmiany w Statucie uchwala rada pedagogiczna Centrum.

§ 22.

Statut wchodzi w życie z dniem 1 września 2014 r.

wróć

- projekt -

UCHWAŁA Nr …….
SEJMIKU WOJEWÓDZTWA PODKARPACKIEGO
w RZESZOWIE
z dnia ……

w sprawie przekazania do dalszych uzgodnień i opinii projektów uchwał Sejmiku Województwa Podkarpackiego w sprawach parków krajobrazowych i obszarów chronionego krajobrazu

Na podstawie art. 18 pkt 20 ustawy z dnia 5 czerwca 1998 r. o samorządzie województwa (t.j Dz. U. z 2013r. poz.596 z późn. zm.), art. 16 ust. 4 oraz art. 23 ust.2 i ust.3 ustawy z dnia 16 kwietnia 2004r. o ochronie przyrody (Dz. U. z 2013r. poz. 627 z późn. zm.).

Sejmik Województwa Podkarpackiego w Rzeszowie
uchwala, co następuje

§ 1

Postanawia się przyjąć projekty uchwał Sejmiku Województwa Podkarpackiego w sprawie:

1) Czarnorzeckiego Obszaru Chronionego Krajobrazu,
2) Wschodniobeskidzkiego Obszaru Chronionego Krajobrazu,
3) Obszaru Chronionego Krajobrazu Beskidu Niskiego,
4) Czarnorzecko-Strzyżowskiego Parku Krajobrazowego,
5) Parku Krajobrazowego Doliny Sanu,
6) Ciśniańsko-Wetlińskiego Parku Krajobrazowego,
7) Jaśliskiego Parku Krajobrazowego,
8) Parku Krajobrazowego „Lasy Janowskie”
9) Parku Krajobrazowego Pasma Brzanki,

stanowiące załączniki nr 1-9 do niniejszej uchwały i przekazać je do dalszych, wymaganych prawem uzgodnień i opinii.

§ 2

1. Załączniki Nr 1-9 przekazuje się Regionalnemu Dyrektorowi Ochrony Środowiska w Rzeszowie celem uzgodnienia.
2. Załączniki Nr 4-9 przekazuje się właściwym miejscowo radom gmin celem uzgodnienia.

3. Załączniki Nr 1-3 przekazuje się właściwym miejscowo radom gmin celem zaopiniowania.

§ 3

Wykonanie uchwały powierza się Zarządowi Województwa Podkarpackiego.

§ 4

Uchwała wchodzi w życie z dniem podjęcia.

wróć

Uzasadnienie

Obszary chronione wymienione w §1 ust.1 niniejszej uchwały, funkcjonujące na terenie województwa podkarpackiego, zostały utworzone Rozporządzeniami Wojewody Krośnieńskiego i Wojewody Tarnowskiego w latach 1992-1998, Park Krajobrazowy „Lasy Janowskie" został utworzony Uchwałą Nr II/12/84 Wojewódzkiej Rady Narodowej w Tarnobrzegu z dnia 3 października 1984 r.

Zasady funkcjonowania wszystkich wymienionych w §1 ust.1 niniejszej uchwały obszarów chronionych określają obowiązujące obecnie Rozporządzenia Wojewody Podkarpackiego z roku 2005 i 2006. Od dnia 1 sierpnia 2009r. kompetencje tworzenia i likwidacji parku krajobrazowego, wyznaczania obszaru chronionego krajobrazu, określania nazwy, obszaru, przebiegu granic, szczególnych celów ochrony, ustaleń dotyczących czynnej ochrony ekosystemów oraz obowiązujących zakazów należą do sejmiku województwa, na mocy ustawy z dnia 23 stycznia 2009 r. o zmianie niektórych ustaw w związku ze zmianami w organizacji i podziale zadań administracji publicznej w województwie. Zgodnie z art. 35 przedmiotowej ustawy dotychczas obowiązujące akty prawa miejscowego zachowują moc do czasów wejścia w życie aktów wydanych na podstawie upoważnień zmienianych ww. ustawą (uchwał sejmiku województwa).

Przedkładane do przyjęcia przez Sejmik Województwa Podkarpackiego i przekazania do zaopiniowania i uzgodnień projekty uchwał w sprawach parków krajobrazowych i obszarów chronionego krajobrazu:

1) nie wprowadzają żadnego nowego zakazu,
2) łagodzą zakaz zabudowy dolin rzecznych obowiązujący na terenie dwóch obszarów chronionego krajobrazu (Wschodniobeskidzkiego OCHK, OCHK Beskidu Niskiego i jednego parku krajobrazowego (PK „Lasy Janowskie") poprzez ograniczenie go tylko do większych cieków, które można zaklasyfikować jako rzeki,
3) znoszą całkowicie zakaz zabudowy dolin rzecznych obowiązujący obecnie na terenie Parku Krajobrazowego Pasma Brzanki, ponieważ na terenie podkarpackiej części Parku brak jest cieków wodnych, które można zakwalifikować jako rzeki,

4) uszczegóławiają obowiązujący przebieg granic obszarów chronionych, przez podanie współrzędnych punktów załamania granicy z dokładnością odpowiadającą prowadzonej na danym terenie mapie zasadniczej.

W obowiązujących rozporządzeniach Wojewody Podkarpackiego granice ww. form ochrony przyrody opisane są często bardzo ogólnie, niedokładnie (np. drogą, rzeką, potokiem, terenami rolnymi, terenami leśnymi, granicą polno-leśną). Dokładne wskazanie przebiegu granicy ograniczy samoistne „rozpełzanie" się i powiększanie obszarów chronionych w sytuacji dotychczasowego opisu przebiegu granicy za pomocą granicy polno-leśnej, co w częstych na Podkarpaciu przypadkach sukcesji leśnej na nieuprawianych polach powoduje samoistne przesuwanie się granicy polno-leśnej a tym samym powiększanie obszarów chronionych. Częste są rozbieżności pomiędzy opisem słownym przebiegu granicy a jej przedstawieniem graficznym. Uszczegółowienie przebiegu granic z dokładnością do granic działek ewidencyjnych jest wypełnieniem dyrektywy INSPIRE, ułatwi pracę organów administracji podczas wielu procedur administracyjnych jak również da pełną wiedzę właścicielom działek odnośnie położenia poszczególnych działek względem obszarów objętych ochroną krajobrazową i przyrodniczą. Współrzędne punktów załamania granicy stanowią załączniki do przedkładanych projektów uchwał.

Przedmiotowe projekty uchwał w sprawach obszarów chronionego krajobrazu zostały poddane konsultacjom z organizacjami pozarządowymi na podstawie uchwały nr 291/7006/13 Zarządu Województwa Podkarpackiego z dnia 12 listopada 2013r. Projekty uchwał w sprawach parków krajobrazowych zostały poddane konsultacjom z organizacjami pozarządowymi na podstawie uchwały nr 313/7487/14 Zarządu Województwa Podkarpackiego z dnia 21 stycznia 2014r. W dalszej procedurze wszystkie projekty uchwał powinny zostać poddane uzgodnieniom z Regionalnym Dyrektorem Ochrony Środowiska w Rzeszowie oraz uzgodnieniom (w przypadku parków krajobrazowych) lub zaopiniowaniu (w przypadku obszarów chronionego krajobrazu) przez właściwe terytorialnie rady gmin.

wróć

Załącznik nr 1 do Uchwały Nr ……..
Sejmiku Województwa Podkarpackiego
w Rzeszowie z dnia …….

PROJEKT UCHWAŁY

w sprawie Czarnorzeckiego Obszaru Chronionego Krajobrazu

Na podstawie art. 18 pkt 20 ustawy z dnia 5 czerwca 1998 r. o samorządzie województwa (tekst jedn. Dz. U. z 2013 r. poz. 596 z późn. zm.) oraz art. 23 ust. 2 i art. 24 ustawy z dnia 16 kwietnia 2004 r. o ochronie przyrody (tekst jedn. Dz. U. z 2013r. poz.627 z późn. zm.)[1)]

Sejmik Województwa Podkarpackiego w Rzeszowie

uchwala co następuje:

§ 1. 1. Czarnorzecki Obszar Chronionego Krajobrazu, zwany dalej "Obszarem", obejmuje obszar o powierzchni 10.039 ha.
2. Obszar zlokalizowany jest na terenie gmin: Brzozów, Domaradz, Haczów i Jasienica Rosielna w powiecie brzozowskim, Korczyna i Wojaszówka w powiecie krośnieńskim.
3. Usytuowanie Obszaru przedstawia mapa poglądowa stanowiąca załącznik Nr 1.
4. Opis tekstowy przebiegu granicy Obszaru stanowi załącznik Nr 2.
5. Przebieg granic Obszaru, z dokładnością odpowiadającą prowadzonej na danym terenie mapie zasadniczej, określa linia ciągła łącząca punkty załamania granicy, których współrzędne przedstawia załącznik Nr 3.

§ 2. Czynna ochrona ekosystemów Obszaru, realizowana w ramach racjonalnej gospodarki rolnej i leśnej, polega na zachowaniu różnorodności biologicznej siedlisk przyrodniczych.

§ 3. 1. Na terenie Obszaru zakazuje się:
1) realizacji przedsięwzięć mogących znacząco oddziaływać na środowisko w rozumieniu przepisów ustawy z dnia 3 października 2008 r. o udostępnianiu informacji o środowisku i jego ochronie, udziale społeczeństwa w ochronie środowiska oraz o ocenach oddziaływania na środowisko (Dz. U. Nr 199, poz. 1227 ze zm.)[2)] z wyłączeniem przedsięwzięć, o których mowa w art.24 ust 3 ustawy o ochronie przyrody;
2) zabijania dziko występujących zwierząt, niszczenia ich nor, legowisk, innych schronień i miejsc rozrodu oraz tarlisk, złożonej ikry, z wyjątkiem amatorskiego połowu ryb oraz wykonywania czynności związanych z racjonalną gospodarką rolną, leśną, rybacką i łowiecką;
3) likwidowania i niszczenia zadrzewień śródpolnych, przydrożnych i nadwodnych, jeżeli nie wynikają one z potrzeby ochrony przeciwpowodziowej i zapewnienia bezpieczeństwa ruchu drogowego lub wodnego lub budowy, odbudowy, utrzymania, remontów lub naprawy urządzeń wodnych;
4) wykonywania prac ziemnych trwale zniekształcających rzeźbę terenu, z wyjątkiem prac związanych z zabezpieczeniem przeciwpowodziowym lub przeciwosuwiskowym lub utrzymaniem, budową, odbudową, naprawą lub remontem urządzeń wodnych;
5) dokonywania zmian stosunków wodnych, jeżeli służą innym celom niż ochrona przyrody lub zrównoważone wykorzystanie użytków rolnych i leśnych oraz racjonalna gospodarka wodna lub rybacka;

6) likwidowania naturalnych zbiorników wodnych, starorzeczy i obszarów wodno-błotnych.

§ 4. Nadzór nad Obszarem sprawuje Marszałek Województwa Podkarpackiego.

§ 5. Wykonanie uchwały powierza się Zarządowi Województwa Podkarpackiego.

§ 6. Uchwała wchodzi w życie po upływie 14 dni od dnia ogłoszenia w Dzienniku Urzędowym Województwa Podkarpackiego[3)].

---

1) Zmiany wymienionej ustawy zostały ogłoszone w Dz. U z 2013r. poz.628.
2) Zmiany wymienionej ustawy zostały ogłoszone w Dz. U z 2008r. Nr 227, poz. 1505, Dz. U. z 2009r. Nr 42, poz. 340, Nr 84, poz. 700, Nr 157, poz.1241, Dz. U. z 2010r. Nr 28, poz.145, Nr 106, poz. 675, Nr 119, poz.804, Nr 143, poz. 963, Nr 182, poz.1228, Dz. U. z 2011r. Nr 32, poz.159, Nr 122, poz.695,Nr 132, poz.766, Nr 135, poz.789, , Nr 170, poz.1015, Nr 178, poz.1060, Nr 152, poz.897, Nr 163, poz.981, Dz. U. z 2012r. poz. 460, poz.472, 908.
3) Niniejsza uchwała była poprzedzona :
   1) Rozporządzeniem Nr 10 Wojewody Krośnieńskiego z dnia 2 lipca 1998 r. w prawie utworzenia obszarów chronionego krajobrazu na terenie województwa krośnieńskiego (Dz. Urz. Województwa Krośnieńskiego Nr 17/98, poz. 223),
   2) Rozporządzeniem Wojewody Podkarpackiego z dnia 26 lipca 2001 r. zmieniające rozporządzenie wojewody Krośnieńskiego z dnia 2 lipca 1998 r. w sprawie utworzenia obszarów chronionego krajobrazu na terenie województwa krośnieńskiego (Dz. Urz. Woj. Podkarpackiego z 2001 r. Nr 62, poz. 1086),
   3) Rozporządzeniem Wojewody Podkarpackiego z dnia 4 kwietnia 2002 r. zmieniające rozporządzenie wojewody Krośnieńskiego z dnia 2 lipca 1998 r. w sprawie utworzenia obszarów chronionego krajobrazu na terenie województwa krośnieńskiego (Dz. Urz. Woj. Podkarpackiego z 2002 r. Nr 19, poz. 370),
   4) Rozporządzeniem Wojewody Podkarpackiego z dnia 18 lipca 2002 r. zmieniające rozporządzenie wojewody Krośnieńskiego z dnia 2 lipca 1998 r. w sprawie utworzenia obszarów chronionego krajobrazu na terenie województwa krośnieńskiego (Dz. Urz. Woj. Podkarpackiego z 2002 r. Nr 44, poz. 863),
   5) Rozporządzeniem Wojewody Podkarpackiego z dnia 27 marca 2003 r. zmieniające rozporządzenie wojewody Krośnieńskiego z dnia 2 lipca 1998 r. w sprawie utworzenia obszarów chronionego krajobrazu na terenie województwa krośnieńskiego (Dz. Urz. Woj. Podkarpackiego z 2003 r. Nr 22, poz. 401),
   6) Rozporządzeniem Wojewody Podkarpackiego z dnia 22 kwietnia 2004 r. zmieniającym rozporządzenie Wojewody Krośnieńskiego z dnia 2 lipca 1998 r. w sprawie utworzenia obszarów chronionego krajobrazu na terenie województwa krośnieńskiego (Dz. Urz. Woj. Podkarpackiego z 2004 r. Nr 46, poz. 486), które na podstawie art. 157 ustawy z dnia 16 kwietnia 2004 r. o ochronie przyrody (Dz. U. Nr 92, poz. 880) straciły moc z dniem wejścia w życie Rozporządzenia Nr 55/05 Wojewody Podkarpackiego z dnia 30 maja 2005r.w sprawie Czarnorzeckiego Obszaru Chronionego Krajobrazu (Dz. U. Nr 80, poz. 1356),
   7) Rozporządzeniem Nr 55/05 Wojewody Podkarpackiego z dnia 30 maja 2005r.w sprawie Czarnorzeckiego Obszaru Chronionego Krajobrazu (Dz. U. Nr 80, poz. 1356),
   8) Rozporządzeniem Nr 84/05 Wojewody Podkarpackiego z dnia 29 listopada 2005r. w sprawie zmiany rozporządzeń Wojewody Podkarpackiego w sprawie obszarów chronionego krajobrazu (Dz. Urz. Woj. Podkarpackiego Nr 149, poz. 2435),które na podstawie art. 35 ust. 1 ustawy z dnia 23 stycznia 2009r.o zmianie niektórych ustaw w związku ze zmianami w organizacji i podziale zadań administracji publicznej w województwie straciły moc z dniem wejścia w życie niniejszej uchwały.

wróć

UZASADNIENIE

Czarnorzecki Obszar Chronionego Krajobrazu utworzony został Rozporządzeniem Nr 10 Wojewody Krośnieńskiego z dnia 2 lipca 1998r. Obecnie zasady funkcjonowania Obszaru określa Rozporządzenie Nr 55/05 Wojewody Podkarpackiego z dnia 30 maja 2005r. które zawiera 6 zakazów obowiązujących na terenie Obszaru. Od dnia 1 sierpnia 2009r. kompetencje wyznaczenia obszaru chronionego krajobrazu, określenia jego nazwy, położenia, obszaru, sprawującego nadzór, ustaleń dotyczące czynnej ochrony ekosystemów oraz obowiązujących zakazów należą do sejmiku województwa, na mocy ustawy z dnia 23 stycznia 2009 r. *o zmianie niektórych ustaw w związku ze zmianami w organizacji i podziale zadań administracji publicznej w województwie*. Zgodnie z art. 35 przedmiotowej ustawy dotychczas obowiązujące akty prawa miejscowego zachowały moc do czasów wejścia w życie aktów wydanych na podstawie upoważnień zmienianych ww. ustawą.

W przedkładanym projekcie uchwały nie zmieniono żadnego z obowiązujących obecnie zakazów a jedynie uszczegółowiono przebieg granicy Obszaru, przez podanie współrzędnych punktów załamania granicy z dokładnością odpowiadająca prowadzonej na danym terenie mapie zasadniczej. Powyższą pracę wykonano w oparciu o dane otrzymane z Powiatowych Ośrodków Dokumentacji Geodezyjnej i Kartograficznej w Krośnie i Brzozowie (dane katastralne i granice obrębów geodezyjnych) oraz Wojewódzkiego Ośrodka Dokumentacji Geodezyjnej i Kartograficznej w Rzeszowie (ortofotomapa, mapa topograficzna i baza danych ogólnogeograficznych). Ponieważ ww. Powiatowe Ośrodki Dokumentacji Geodezyjnej i Kartograficznej nie posiadają pełnego pokrycia terenu danymi katastralnymi w postaci wektorowej, tam gdzie brak było ww. danych korzystano z usługi wyszukiwania i przeglądania warstwy katastralnej udostępnionej przez Geoportal – projekt utworzony i utrzymywany przez Głównego Geodetę Kraju.

Pomimo iż podczas uszczegółowiania zasadniczo nie zmieniano przebiegu granicy, w wyniku ww. pracy nieznacznie zmieniła się obliczona powierzchnia Obszaru (zmniejszenie o 252 ha).

Niniejszy projekt został poddany konsultacjom z organizacjami pozarządowymi i podmiotami wymienionymi w art.3 ust.3 ustawy z dnia 24 kwietnia 2003r. o działalności pożytku publicznego i o wolontariacie (t.j. Dz. U. z 2010r. Nr 234, poz 1536 z późn. zm.), których działalnością statutową jest ochrona przyrody. W dalszej procedurze powinien zostać poddany opiniowaniu przez właściwe miejscowo rady gmin i uzgodnieniu z Regionalnym Dyrektorem Ochrony Środowiska w Rzeszowie na podstawie art.23 ust.2 i 3 ustawy o ochronie przyrody.

wróć

ZAŁĄCZNIK NR.1

MAPA POGLĄDOWA USYTUOWANIA CZARNORZECKIEGO OBSZARU CHRONIONEGO KRAJOBRAZU

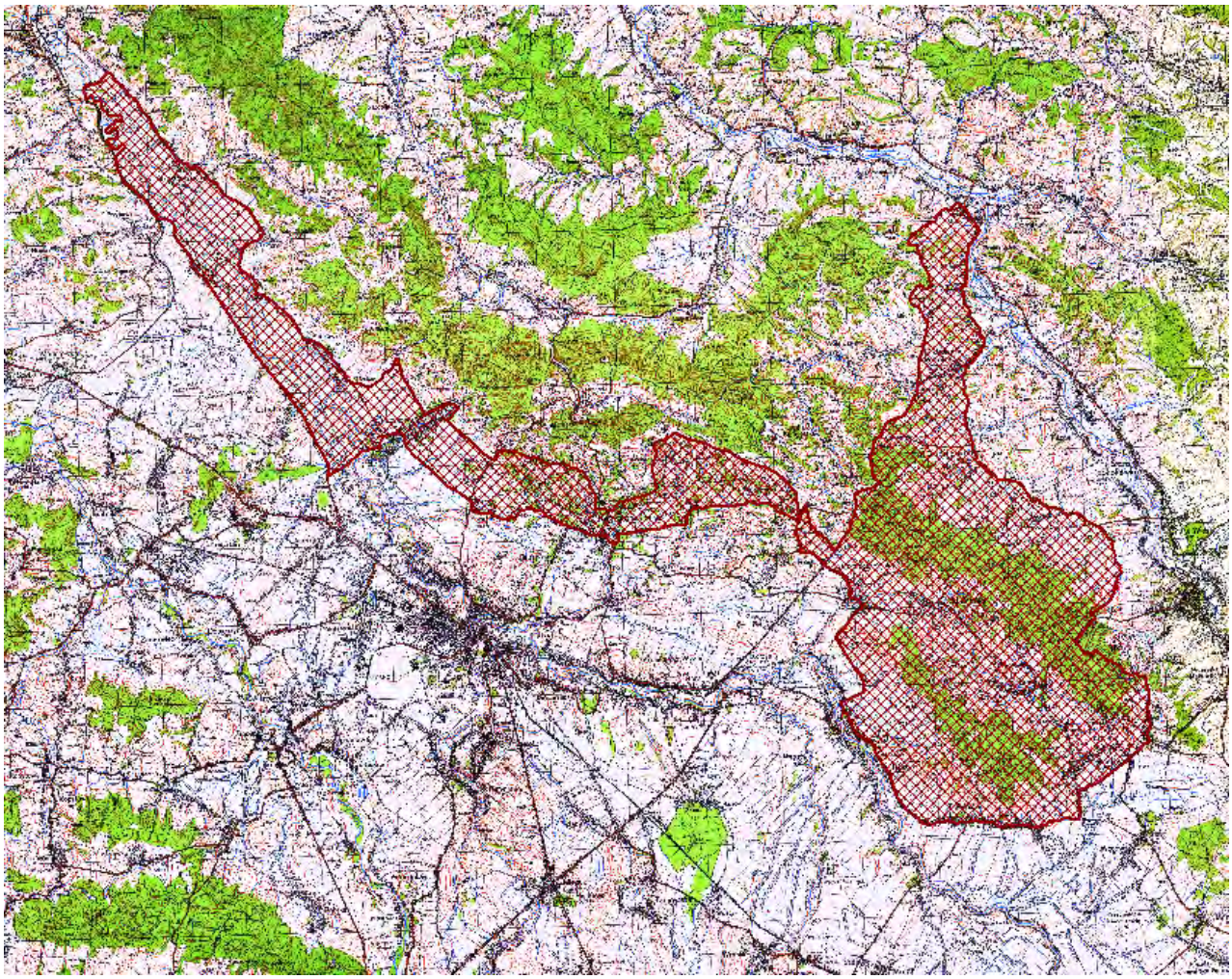

Mapa topograficzna w skali 1: 50 000 oraz plik wektorowy w formacie ESRI Shapefile w układzie PUWG_92, stanowiący graficzne przedstawienie punktów załamania granicy, dostępne w Departamencie Ochrony Środowiska Urzędu Marszałkowskiego Województwa Podkarpackiego w Rzeszowie.

wróć

Załącznik Nr 2

Tekstowy opis granic Czarnorzeckiego Obszaru Chronionego Krajobrazu

1. Ilekroć w opisie granicy jest mowa o „punkcie Nr…" należy przez to rozumieć punkt załamania granicy o współrzędnych wykazanych w załączniku nr 3.
2. Począwszy od północy granica Czarnorzeckiego Obszaru Chronionego Krajobrazu umownie rozpoczyna się w miejscu przecięcia się drogi wojewódzkiej Krosno-Frysztak z północną granicą administracyjną Gminy Wojaszówka (punkt Nr 1), i biegnie linią ciągłą, kolejnymi, opisanymi niżej, odcinkami:

1) w kierunku północno-wschodnim granicą administracyjną Gminy Wojaszówka do przecięcia się z zachodnią granicą Czarnorzecko-Strzyżowskiego Parku Krajobrazowego (punkt Nr 176), z zastrzeżeniem pkt.3,
2) w kierunku południowo-wschodnim a następnie północno-wschodnim granicą Czarnorzecko-Strzyżowskiego Parku Krajobrazowego do drogi krajowej Rzeszów – Dukla w miejscowości Domaradz (punkt Nr 1469),
3) w kierunku południowo-wschodnim a następnie południowym ww. drogą krajową do skrzyżowania z drogą lokalną w przysiółku Płosina Górna w miejscowości Jasienica Rosielna (punkt Nr 1539),
4) w kierunku południowo-wschodnim ww. drogą lokalną, drogami powiatowymi do przysiółka Wola Orzechowska w miejscowości Orzechówka (punkt Nr 1797),
5) w kierunku południowym terenami rolnymi położonymi wzdłuż sieci potoków bez nazw, drogami polnymi do potoku do drogi powiatowej Brzozów-Zmiennica (punkt Nr 2019),
6) w kierunku południowo-zachodnim ww. drogą do południowo-zachodniej granicy administracyjnej miasta Brzozów (punkt Nr 2033),
7) w kierunku południowo-wschodnim, południową granicą administracyjną miasta Brzozów (z zastrzeżeniem pkt.4), drogą powiatową do drogi wojewódzkiej Brzozów – Daliowa w miejscowości Turze Pole (punkt Nr 2165),
8) w kierunku południowo-zachodnim ww. drogą wojewódzką przez miejscowość Jasionów do miejscowości Trześniów (punkt Nr 2220),
9) w kierunku północno-zachodnim drogą: Trześniów - Haczów- Jabłonica Polska – Kombornia - przysiółek Burkot - Korczyna – przysiółki: Nowy Gościniec i Sporne - Odrzykoń – przysiółek Zawodzie do drogi wojewódzkiej Frysztak – Krosno (punkt Nr 2934),
10) w kierunku północno-zachodnim ww. drogą wojewódzką, przez miejscowości Ustrobna i Wojaszówka do północnej granicy administracyjnej Gminy Wojaszówka skąd rozpoczęto opis granicy.

Zachodnia, południowa i wschodnia granica Czarnorzeckiego Obszaru Chronionego Krajobrazu porywa się z granicą otuliny Czarnorzecko-Strzyżowskiego Parku Krajobrazowego

3. W przypadku rozbieżności między przebiegiem granicy Obszaru wyznaczonym punktami jej załamania, pomiędzy punktem Nr 1 i punktem Nr 176, a faktycznym przebiegiem północnej granicy administracyjnej Gminy Wojaszówka, za prawidłowy przebieg granicy Obszaru należy uznać granicę administracyjną Gminy Wojaszówka.

wróć

4. W przypadku rozbieżności między przebiegiem granicy Obszaru wyznaczonym punktami jej załamania, pomiędzy punktem Nr 2033 i punktem Nr 2118, a faktycznym przebiegiem południowej granicy administracyjnej Miasta Brzozów, za prawidłowy przebieg granicy Obszaru należy uznać granicę administracyjną Miasta Brzozów.

Załącznik Nr 3

wróć

Współrzędne punktów załamania granicy Czarnorzeckiego Obszaru Chronionego Krajobrazu

Nr pkt.	Współrzędne punktów załamania granicy w układzie WGS84
0	49.806591 , 21.639537
1	49.807011 , 21.639384
2	49.807246 , 21.639647
3	49.807435 , 21.639646
4	49.807594 , 21.639699
5	49.807945 , 21.640199
6	49.808203 , 21.640609
7	49.808609 , 21.641287
8	49.808692 , 21.641321
9	49.809036 , 21.641995
10	49.809309 , 21.642589
11	49.809568 , 21.642811
12	49.809721 , 21.643003
13	49.809795 , 21.642913
14	49.809954 , 21.642896
15	49.810061 , 21.642676
16	49.810124 , 21.642033
17	49.810096 , 21.641580
18	49.809975 , 21.641284
19	49.809846 , 21.640859
20	49.809362 , 21.640312
21	49.809196 , 21.639794
22	49.809140 , 21.639465
23	49.809129 , 21.639259
24	49.809173 , 21.638875
25	49.809296 , 21.638529
26	49.809774 , 21.637801
27	49.809881 , 21.638077
28	49.809916 , 21.638350
29	49.809974 , 21.638111
30	49.809960 , 21.637928
31	49.809988 , 21.637844
32	49.810018 , 21.637778
33	49.811132 , 21.636728
34	49.811265 , 21.636769
35	49.811565 , 21.636963
36	49.811656 , 21.637065
37	49.811746 , 21.637276
38	49.811736 , 21.637498
39	49.811547 , 21.638185
40	49.811515 , 21.638387

Nr pkt.	Współrzędne punktów załamania granicy w układzie WGS84
41	49.811568 , 21.639144
42	49.811625 , 21.639341
43	49.811680 , 21.639402
44	49.811760 , 21.639664
45	49.811880 , 21.639881
46	49.812212 , 21.640172
47	49.812365 , 21.640402
48	49.812520 , 21.640405
49	49.812685 , 21.640466
50	49.812831 , 21.640470
51	49.813146 , 21.640383
52	49.813176 , 21.640360
53	49.813305 , 21.640308
54	49.813460 , 21.640204
55	49.813888 , 21.639655
56	49.813983 , 21.639549
57	49.814282 , 21.639406
58	49.814257 , 21.639289
59	49.814054 , 21.638868
60	49.813854 , 21.638556
61	49.813664 , 21.638450
62	49.813530 , 21.638354
63	49.813388 , 21.638161
64	49.813138 , 21.637745
65	49.813079 , 21.637406
66	49.813054 , 21.637142
67	49.813063 , 21.636838
68	49.813119 , 21.636548
69	49.813270 , 21.636402
70	49.813560 , 21.636234
71	49.814049 , 21.636926
72	49.814384 , 21.637476
73	49.814545 , 21.637754
74	49.814722 , 21.638121
75	49.814913 , 21.638448
76	49.815106 , 21.638613
77	49.815258 , 21.639334
78	49.815530 , 21.639346
79	49.815720 , 21.639394
80	49.815937 , 21.639657
81	49.815990 , 21.640169

Nr pkt.	Współrzędne punktów załamania granicy w układzie WGS84
82	49.815906 , 21.640467
83	49.815726 , 21.640640
84	49.815513 , 21.640940
85	49.815517 , 21.641290
86	49.815630 , 21.641476
87	49.815858 , 21.641762
88	49.816244 , 21.641979
89	49.816435 , 21.642072
90	49.816708 , 21.642122
91	49.816913 , 21.642070
92	49.817081 , 21.641942
93	49.817166 , 21.641651
94	49.817142 , 21.641315
95	49.817030 , 21.641110
96	49.817008 , 21.640836
97	49.817087 , 21.640608
98	49.817064 , 21.640348
99	49.817162 , 21.639716
100	49.817179 , 21.639410
101	49.816887 , 21.638383
102	49.817112 , 21.637618
103	49.817258 , 21.637389
104	49.817431 , 21.637208
105	49.817847 , 21.636900
106	49.817959 , 21.636584
107	49.818038 , 21.636454
108	49.818386 , 21.635613
109	49.818732 , 21.635043
110	49.818898 , 21.634921
111	49.819154 , 21.634922
112	49.819518 , 21.635037
113	49.819862 , 21.635201
114	49.820230 , 21.635249
115	49.820562 , 21.635121
116	49.820649 , 21.635070
117	49.820703 , 21.634745
118	49.820677 , 21.634385
119	49.820641 , 21.633881
120	49.820620 , 21.633388
121	49.820591 , 21.633122
122	49.820598 , 21.632848

Nr pkt.	Współrzędne punktów załamania granicy w układzie WGS84
123	49.820702 , 21.632414
124	49.820883 , 21.632239
125	49.821236 , 21.632126
126	49.821442 , 21.632123
127	49.821600 , 21.632048
128	49.821678 , 21.631963
129	49.821871 , 21.631635
130	49.821908 , 21.631368
131	49.821852 , 21.631113
132	49.821778 , 21.630844
133	49.821645 , 21.630712
134	49.821570 , 21.630396
135	49.821510 , 21.630427
136	49.820973 , 21.629866
137	49.821026 , 21.629780
138	49.821237 , 21.629568
139	49.821640 , 21.629392
140	49.821875 , 21.629367
141	49.822085 , 21.629397
142	49.822184 , 21.629353
143	49.822390 , 21.629240
144	49.822680 , 21.628950
145	49.822855 , 21.628806
146	49.823065 , 21.628742
147	49.823410 , 21.628906
148	49.823679 , 21.629083
149	49.823823 , 21.629244
150	49.823953 , 21.629449
151	49.824128 , 21.629672
152	49.824178 , 21.629839
153	49.824557 , 21.630653
154	49.824678 , 21.630682
155	49.824599 , 21.631098
156	49.824634 , 21.631122
157	49.824538 , 21.631655
158	49.824429 , 21.632193
159	49.824358 , 21.632591
160	49.824386 , 21.632747
161	49.824579 , 21.633258
162	49.824636 , 21.633439
163	49.824745 , 21.633839

Nr pkt.	Współrzędne punktów załamania granicy w układzie WGS84		
164	49.824939	,	21.634248
165	49.825098	,	21.634746
166	49.825476	,	21.635391
167	49.825631	,	21.635554
168	49.825817	,	21.635782
169	49.826227	,	21.636343
170	49.826465	,	21.636790
171	49.826580	,	21.636943
172	49.826733	,	21.637112
173	49.827037	,	21.637540
174	49.827153	,	21.637717
175	49.827149	,	21.637735
176	49.827188	,	21.637846
177	49.826854	,	21.638643
178	49.826768	,	21.638920
179	49.826681	,	21.639124
180	49.826604	,	21.639255
181	49.826465	,	21.639347
182	49.826266	,	21.639433
183	49.825622	,	21.639676
184	49.825526	,	21.639705
185	49.825366	,	21.639833
186	49.825174	,	21.640208
187	49.824882	,	21.640889
188	49.824522	,	21.641583
189	49.824220	,	21.642243
190	49.824107	,	21.642488
191	49.824100	,	21.642537
192	49.824046	,	21.642667
193	49.823973	,	21.642790
194	49.823634	,	21.643133
195	49.823085	,	21.643690
196	49.822938	,	21.643858
197	49.822635	,	21.644142
198	49.822166	,	21.644622
199	49.821972	,	21.644884
200	49.821488	,	21.645522
201	49.821381	,	21.645676
202	49.821247	,	21.645973
203	49.821030	,	21.646524
204	49.820783	,	21.647063
205	49.820592	,	21.647447
206	49.820377	,	21.647834
207	49.820300	,	21.647852
208	49.819478	,	21.648290
209	49.819245	,	21.648442

Nr pkt.	Współrzędne punktów załamania granicy w układzie WGS84		
210	49.819135	,	21.648531
211	49.818890	,	21.648728
212	49.818569	,	21.648994
213	49.818232	,	21.649300
214	49.818051	,	21.649511
215	49.818018	,	21.649539
216	49.817197	,	21.650830
217	49.816909	,	21.651193
218	49.816740	,	21.651380
219	49.816289	,	21.651814
220	49.816175	,	21.651920
221	49.815933	,	21.652104
222	49.815388	,	21.652451
223	49.815112	,	21.652649
224	49.814959	,	21.652764
225	49.814819	,	21.652882
226	49.814566	,	21.653070
227	49.813872	,	21.653500
228	49.813657	,	21.653674
229	49.813357	,	21.653969
230	49.813151	,	21.654233
231	49.812992	,	21.654389
232	49.812754	,	21.654646
233	49.812154	,	21.655189
234	49.811802	,	21.655476
235	49.811628	,	21.655657
236	49.811397	,	21.655959
237	49.811010	,	21.656576
238	49.810875	,	21.656852
239	49.810663	,	21.657453
240	49.810608	,	21.657579
241	49.810531	,	21.657700
242	49.810413	,	21.657835
243	49.810287	,	21.657915
244	49.810230	,	21.657939
245	49.810084	,	21.657965
246	49.809826	,	21.658016
247	49.809746	,	21.658043
248	49.809573	,	21.658161
249	49.809422	,	21.658299
250	49.809319	,	21.658430
251	49.809184	,	21.658633
252	49.808983	,	21.658988
253	49.808718	,	21.659403
254	49.808616	,	21.659532
255	49.808327	,	21.659949

Nr pkt.	Współrzędne punktów załamania granicy w układzie WGS84		
256	49.808268	,	21.660068
257	49.808153	,	21.660140
258	49.808141	,	21.660118
259	49.807915	,	21.660278
260	49.807566	,	21.660516
261	49.806981	,	21.660921
262	49.806832	,	21.661070
263	49.806663	,	21.661269
264	49.806150	,	21.661981
265	49.806026	,	21.662173
266	49.805869	,	21.662468
267	49.805688	,	21.662853
268	49.805493	,	21.663604
269	49.805344	,	21.664074
270	49.805285	,	21.664341
271	49.805241	,	21.664773
272	49.805209	,	21.665189
273	49.805052	,	21.665361
274	49.804865	,	21.665432
275	49.804516	,	21.665638
276	49.804444	,	21.665734
277	49.804400	,	21.665835
278	49.804367	,	21.665948
279	49.804364	,	21.666460
280	49.804438	,	21.667376
281	49.804467	,	21.667881
282	49.804467	,	21.668197
283	49.804442	,	21.668442
284	49.804382	,	21.668726
285	49.804347	,	21.668839
286	49.804193	,	21.669181
287	49.804187	,	21.669300
288	49.804095	,	21.669415
289	49.804042	,	21.669430
290	49.803873	,	21.669686
291	49.803648	,	21.670064
292	49.803536	,	21.670247
293	49.803253	,	21.670565
294	49.803013	,	21.670863
295	49.802810	,	21.671223
296	49.802726	,	21.671353
297	49.802513	,	21.671681
298	49.802417	,	21.671812
299	49.802174	,	21.672074
300	49.801886	,	21.672350
301	49.801482	,	21.672757

Nr pkt.	Współrzędne punktów załamania granicy w układzie WGS84		
302	49.801334	,	21.672964
303	49.801065	,	21.673420
304	49.800895	,	21.673737
305	49.800824	,	21.673989
306	49.800821	,	21.674053
307	49.800724	,	21.674577
308	49.800639	,	21.674690
309	49.800236	,	21.675359
310	49.800033	,	21.675663
311	49.799886	,	21.675797
312	49.798729	,	21.676938
313	49.798688	,	21.676961
314	49.798304	,	21.677343
315	49.798118	,	21.677555
316	49.797977	,	21.677771
317	49.797977	,	21.677795
318	49.797610	,	21.678371
319	49.797315	,	21.678917
320	49.797093	,	21.679440
321	49.796800	,	21.680178
322	49.796674	,	21.680511
323	49.796490	,	21.680998
324	49.796481	,	21.681060
325	49.796462	,	21.681077
326	49.796280	,	21.681865
327	49.796216	,	21.682041
328	49.796063	,	21.682347
329	49.795980	,	21.682554
330	49.795957	,	21.682662
331	49.795799	,	21.683103
332	49.795666	,	21.683439
333	49.795570	,	21.683653
334	49.795460	,	21.683885
335	49.795348	,	21.684074
336	49.795137	,	21.684499
337	49.794965	,	21.684989
338	49.794859	,	21.685254
339	49.794632	,	21.685903
340	49.794597	,	21.685955
341	49.794548	,	21.686055
342	49.794206	,	21.686749
343	49.794202	,	21.686787
344	49.794049	,	21.686973
345	49.793818	,	21.687167
346	49.793564	,	21.687341
347	49.793155	,	21.687607

Nr pkt.	Współrzędne punktów załamania granicy w układzie WGS84		
348	49.792883	,	21.687848
349	49.792060	,	21.688625
350	49.791603	,	21.689038
351	49.791373	,	21.689217
352	49.790677	,	21.689816
353	49.790408	,	21.690038
354	49.789926	,	21.690465
355	49.789538	,	21.690842
356	49.789176	,	21.691172
357	49.788938	,	21.691440
358	49.788778	,	21.691581
359	49.788688	,	21.691686
360	49.788537	,	21.691651
361	49.788372	,	21.691702
362	49.788297	,	21.691563
363	49.788151	,	21.691262
364	49.787899	,	21.690958
365	49.787845	,	21.690943
366	49.787628	,	21.690724
367	49.787384	,	21.690448
368	49.787244	,	21.690241
369	49.786961	,	21.689869
370	49.786895	,	21.689811
371	49.786792	,	21.689583
372	49.786706	,	21.689372
373	49.786730	,	21.689309
374	49.786711	,	21.689238
375	49.786681	,	21.688942
376	49.786666	,	21.688857
377	49.786585	,	21.688374
378	49.786447	,	21.687774
379	49.786388	,	21.687424
380	49.786298	,	21.686885
381	49.786229	,	21.686644
382	49.786052	,	21.686117
383	49.785751	,	21.685356
384	49.785669	,	21.685176
385	49.785070	,	21.684261
386	49.784961	,	21.684178
387	49.784587	,	21.683910
388	49.784426	,	21.683777
389	49.784305	,	21.683729
390	49.784089	,	21.683614
391	49.783914	,	21.683591
392	49.783822	,	21.683601
393	49.783538	,	21.683629

Nr pkt.	Współrzędne punktów załamania granicy w układzie WGS84		
394	49.783489	,	21.683630
395	49.783301	,	21.683603
396	49.783047	,	21.683525
397	49.782903	,	21.683436
398	49.782705	,	21.683335
399	49.782327	,	21.682995
400	49.782144	,	21.682795
401	49.782143	,	21.682822
402	49.782008	,	21.682661
403	49.781812	,	21.682540
404	49.781542	,	21.682416
405	49.781413	,	21.682377
406	49.781113	,	21.682405
407	49.780890	,	21.682471
408	49.780600	,	21.682617
409	49.780382	,	21.682801
410	49.780018	,	21.683281
411	49.779908	,	21.683396
412	49.779639	,	21.683893
413	49.779392	,	21.684544
414	49.778591	,	21.686299
415	49.778474	,	21.686503
416	49.778386	,	21.686701
417	49.778233	,	21.686908
418	49.778208	,	21.686904
419	49.777772	,	21.687377
420	49.777607	,	21.687608
421	49.777384	,	21.687840
422	49.777067	,	21.688117
423	49.776834	,	21.688291
424	49.776600	,	21.688464
425	49.776330	,	21.688567
426	49.776192	,	21.688605
427	49.775995	,	21.688582
428	49.775721	,	21.688561
429	49.775585	,	21.688517
430	49.775103	,	21.688232
431	49.774893	,	21.688139
432	49.774452	,	21.688046
433	49.774117	,	21.688065
434	49.774096	,	21.688119
435	49.774089	,	21.688199
436	49.774104	,	21.688491
437	49.774131	,	21.688658
438	49.774146	,	21.689035
439	49.774179	,	21.689624

Nr pkt.	Współrzędne punktów załamania granicy w układzie WGS84		
440	49.774158	,	21.690302
441	49.774163	,	21.690694
442	49.774174	,	21.690819
443	49.774162	,	21.690948
444	49.774119	,	21.691135
445	49.774007	,	21.691308
446	49.773664	,	21.691525
447	49.773513	,	21.691724
448	49.773446	,	21.691847
449	49.773004	,	21.692983
450	49.772765	,	21.693473
451	49.772475	,	21.693976
452	49.772218	,	21.694387
453	49.772190	,	21.694421
454	49.771364	,	21.695409
455	49.771390	,	21.695425
456	49.771262	,	21.695553
457	49.771118	,	21.695737
458	49.771033	,	21.695860
459	49.770949	,	21.696119
460	49.770759	,	21.696852
461	49.770575	,	21.697585
462	49.770476	,	21.697822
463	49.770331	,	21.697989
464	49.770209	,	21.698087
465	49.769981	,	21.698251
466	49.769749	,	21.698502
467	49.769690	,	21.698596
468	49.769130	,	21.699481
469	49.769088	,	21.699530
470	49.768566	,	21.700236
471	49.768293	,	21.700558
472	49.768188	,	21.700703
473	49.768101	,	21.700796
474	49.767353	,	21.701685
475	49.767155	,	21.701935
476	49.766843	,	21.702221
477	49.765343	,	21.703352
478	49.764914	,	21.703656
479	49.764135	,	21.704223
480	49.763943	,	21.704357
481	49.763482	,	21.704723
482	49.763295	,	21.704984
483	49.763246	,	21.705174
484	49.763219	,	21.705459
485	49.763210	,	21.705966

Nr pkt.	Współrzędne punktów załamania granicy w układzie WGS84		
486	49.763224	,	21.706684
487	49.763217	,	21.706867
488	49.763205	,	21.706937
489	49.763144	,	21.707277
490	49.762926	,	21.707993
491	49.762859	,	21.708116
492	49.762384	,	21.709199
493	49.762334	,	21.709341
494	49.762130	,	21.709754
495	49.762064	,	21.709949
496	49.762027	,	21.710206
497	49.762010	,	21.710441
498	49.761969	,	21.710694
499	49.761968	,	21.710695
500	49.761851	,	21.710973
501	49.761669	,	21.711269
502	49.761342	,	21.711725
503	49.761102	,	21.712073
504	49.760834	,	21.712496
505	49.760596	,	21.712827
506	49.760452	,	21.712811
507	49.760373	,	21.712903
508	49.760118	,	21.713451
509	49.760065	,	21.713584
510	49.759864	,	21.713978
511	49.759847	,	21.714056
512	49.759864	,	21.714149
513	49.759825	,	21.714261
514	49.759795	,	21.714218
515	49.759728	,	21.714187
516	49.759610	,	21.714269
517	49.759170	,	21.714657
518	49.759005	,	21.714757
519	49.758806	,	21.714788
520	49.758784	,	21.714775
521	49.758611	,	21.714802
522	49.758503	,	21.714874
523	49.758370	,	21.715024
524	49.758136	,	21.715416
525	49.757875	,	21.715807
526	49.757723	,	21.715976
527	49.757620	,	21.716079
528	49.757184	,	21.716534
529	49.757168	,	21.716660
530	49.757141	,	21.716753
531	49.757100	,	21.716707

Nr pkt.	Współrzędne punktów załamania granicy w układzie WGS84		
532	49.757053	,	21.716684
533	49.756725	,	21.716990
534	49.756698	,	21.716952
535	49.756538	,	21.717130
536	49.756537	,	21.717131
537	49.756211	,	21.717497
538	49.756226	,	21.717497
539	49.755772	,	21.718104
540	49.755470	,	21.718608
541	49.755259	,	21.718856
542	49.754901	,	21.719237
543	49.754726	,	21.719365
544	49.754702	,	21.719329
545	49.753925	,	21.719638
546	49.753907	,	21.719693
547	49.753775	,	21.719741
548	49.753577	,	21.719939
549	49.753340	,	21.720347
550	49.753329	,	21.720344
551	49.753104	,	21.721009
552	49.753038	,	21.721218
553	49.752753	,	21.722172
554	49.752718	,	21.722584
555	49.752713	,	21.722716
556	49.752681	,	21.723129
557	49.752673	,	21.723269
558	49.752604	,	21.724060
559	49.752560	,	21.724434
560	49.752275	,	21.725247
561	49.752017	,	21.725936
562	49.751960	,	21.726190
563	49.751949	,	21.726183
564	49.751803	,	21.726497
565	49.751689	,	21.726865
566	49.751792	,	21.727458
567	49.751890	,	21.727971
568	49.751972	,	21.728347
569	49.752097	,	21.728744
570	49.752160	,	21.728761
571	49.752279	,	21.729271
572	49.752378	,	21.729661
573	49.752416	,	21.729879
574	49.752510	,	21.730106
575	49.752776	,	21.730628
576	49.752866	,	21.730841
577	49.753045	,	21.731229

Nr pkt.	Współrzędne punktów załamania granicy w układzie WGS84		
578	49.753205	,	21.731644
579	49.753420	,	21.732024
580	49.753529	,	21.732209
581	49.753794	,	21.732518
582	49.753897	,	21.732614
583	49.754119	,	21.732752
584	49.754431	,	21.732870
585	49.754497	,	21.732919
586	49.754576	,	21.732984
587	49.754668	,	21.733082
588	49.754857	,	21.733376
589	49.755120	,	21.733828
590	49.755175	,	21.734112
591	49.755192	,	21.734105
592	49.755249	,	21.734431
593	49.755249	,	21.735155
594	49.755308	,	21.735368
595	49.755396	,	21.735574
596	49.755527	,	21.735819
597	49.755724	,	21.736031
598	49.756130	,	21.736342
599	49.756555	,	21.736700
600	49.756775	,	21.736865
601	49.756899	,	21.736890
602	49.757612	,	21.737190
603	49.757900	,	21.737565
604	49.758068	,	21.737881
605	49.758348	,	21.738359
606	49.757978	,	21.738463
607	49.757441	,	21.738569
608	49.755986	,	21.738991
609	49.755358	,	21.739189
610	49.754845	,	21.739321
611	49.754238	,	21.739553
612	49.753912	,	21.739811
613	49.753396	,	21.740282
614	49.753347	,	21.740177
615	49.752663	,	21.740945
616	49.752323	,	21.741284
617	49.751540	,	21.741937
618	49.749546	,	21.743554
619	49.749195	,	21.743805
620	49.748868	,	21.743992
621	49.748449	,	21.744348
622	49.747228	,	21.745563
623	49.746279	,	21.746343

Nr pkt.	Współrzędne punktów załamania granicy w układzie WGS84		
624	49.745926	,	21.746594
625	49.745596	,	21.746761
626	49.745106	,	21.747043
627	49.744551	,	21.747312
628	49.744659	,	21.747461
629	49.744889	,	21.747634
630	49.745130	,	21.748227
631	49.745181	,	21.748206
632	49.745283	,	21.748561
633	49.745266	,	21.748569
634	49.745406	,	21.748957
635	49.745410	,	21.749056
636	49.745634	,	21.749941
637	49.745695	,	21.750168
638	49.745768	,	21.750406
639	49.745882	,	21.750852
640	49.745921	,	21.751003
641	49.745972	,	21.751179
642	49.746232	,	21.751981
643	49.746404	,	21.752523
644	49.746459	,	21.752730
645	49.746816	,	21.753878
646	49.747074	,	21.754718
647	49.747182	,	21.755610
648	49.747224	,	21.755815
649	49.747310	,	21.755990
650	49.747378	,	21.756221
651	49.747120	,	21.756896
652	49.747068	,	21.757255
653	49.746953	,	21.757856
654	49.746755	,	21.758261
655	49.746468	,	21.758874
656	49.745954	,	21.759888
657	49.745857	,	21.759528
658	49.745806	,	21.759435
659	49.745711	,	21.759013
660	49.745673	,	21.758820
661	49.745575	,	21.758598
662	49.745524	,	21.758492
663	49.745458	,	21.758401
664	49.745384	,	21.758360
665	49.745214	,	21.758151
666	49.745101	,	21.757973
667	49.744811	,	21.757687
668	49.744629	,	21.757526
669	49.744574	,	21.757498

Nr pkt.	Współrzędne punktów załamania granicy w układzie WGS84		
670	49.744362	,	21.757224
671	49.744055	,	21.756661
672	49.743838	,	21.756233
673	49.743709	,	21.755940
674	49.743639	,	21.755770
675	49.743600	,	21.755448
676	49.743441	,	21.755042
677	49.743364	,	21.755253
678	49.743029	,	21.755735
679	49.742401	,	21.756659
680	49.741704	,	21.757679
681	49.741268	,	21.758339
682	49.741020	,	21.758753
683	49.740736	,	21.759226
684	49.740463	,	21.759685
685	49.740337	,	21.759919
686	49.740206	,	21.760196
687	49.740075	,	21.760556
688	49.740061	,	21.760618
689	49.739967	,	21.760578
690	49.739917	,	21.760619
691	49.739286	,	21.761598
692	49.738717	,	21.762676
693	49.738439	,	21.763191
694	49.738291	,	21.763437
695	49.738250	,	21.763512
696	49.738184	,	21.763661
697	49.737972	,	21.764022
698	49.737885	,	21.764163
699	49.737463	,	21.764748
700	49.736824	,	21.765586
701	49.735809	,	21.766948
702	49.735372	,	21.767629
703	49.735252	,	21.767847
704	49.734653	,	21.769071
705	49.734322	,	21.769824
706	49.733864	,	21.771173
707	49.733839	,	21.771304
708	49.733685	,	21.771934
709	49.733786	,	21.771964
710	49.733928	,	21.772039
711	49.734149	,	21.772190
712	49.735162	,	21.773135
713	49.735653	,	21.773654
714	49.735821	,	21.773806
715	49.736067	,	21.774050

Nr pkt.	Współrzędne punktów załamania granicy w układzie WGS84		
716	49.736017	,	21.774197
717	49.735942	,	21.774394
718	49.735774	,	21.774626
719	49.735875	,	21.774916
720	49.735857	,	21.775116
721	49.735659	,	21.775816
722	49.735498	,	21.776449
723	49.735448	,	21.777002
724	49.735381	,	21.777634
725	49.735410	,	21.777825
726	49.735417	,	21.778146
727	49.735530	,	21.778177
728	49.735503	,	21.778783
729	49.735577	,	21.778994
730	49.735574	,	21.779064
731	49.735436	,	21.779831
732	49.735025	,	21.780541
733	49.735049	,	21.780699
734	49.734887	,	21.781003
735	49.734856	,	21.781266
736	49.734712	,	21.781521
737	49.734597	,	21.781979
738	49.734492	,	21.782311
739	49.734359	,	21.782648
740	49.734346	,	21.782899
741	49.734183	,	21.782930
742	49.734076	,	21.783111
743	49.734019	,	21.783424
744	49.734003	,	21.783577
745	49.733817	,	21.783931
746	49.733749	,	21.784201
747	49.733963	,	21.784360
748	49.733650	,	21.784933
749	49.733621	,	21.784984
750	49.733950	,	21.785763
751	49.734132	,	21.786089
752	49.733962	,	21.786486
753	49.733858	,	21.786887
754	49.733859	,	21.787562
755	49.733391	,	21.788015
756	49.733231	,	21.788202
757	49.733193	,	21.788462
758	49.733089	,	21.788731
759	49.732970	,	21.789038
760	49.732851	,	21.789465
761	49.732722	,	21.789744

Nr pkt.	Współrzędne punktów załamania granicy w układzie WGS84		
762	49.732603	,	21.790010
763	49.732504	,	21.790186
764	49.732275	,	21.790496
765	49.732210	,	21.790872
766	49.732134	,	21.791171
767	49.732091	,	21.791323
768	49.732157	,	21.791452
769	49.732123	,	21.791622
770	49.732084	,	21.791912
771	49.732151	,	21.792182
772	49.732205	,	21.792345
773	49.732161	,	21.792670
774	49.732362	,	21.793097
775	49.732346	,	21.793222
776	49.732141	,	21.793620
777	49.732133	,	21.794099
778	49.732112	,	21.794646
779	49.732125	,	21.794838
780	49.732047	,	21.794942
781	49.732050	,	21.795100
782	49.732064	,	21.795249
783	49.732043	,	21.795542
784	49.732044	,	21.795853
785	49.732087	,	21.796177
786	49.732162	,	21.796317
787	49.732481	,	21.797098
788	49.732218	,	21.797101
789	49.732131	,	21.797232
790	49.732016	,	21.797325
791	49.731947	,	21.797460
792	49.731983	,	21.797864
793	49.731713	,	21.798022
794	49.731741	,	21.798410
795	49.731621	,	21.798629
796	49.731220	,	21.798911
797	49.731236	,	21.799530
798	49.731216	,	21.799722
799	49.731235	,	21.800116
800	49.731097	,	21.800305
801	49.730940	,	21.800669
802	49.730945	,	21.800837
803	49.730992	,	21.801049
804	49.730719	,	21.801426
805	49.730706	,	21.801852
806	49.730578	,	21.802002
807	49.730449	,	21.802232

Nr pkt.	Współrzędne punktów załamania granicy w układzie WGS84		
808	49.730357	,	21.802655
809	49.730355	,	21.802889
810	49.730344	,	21.802955
811	49.730266	,	21.803159
812	49.730198	,	21.803179
813	49.730152	,	21.803412
814	49.730076	,	21.803632
815	49.729884	,	21.803869
816	49.729497	,	21.804157
817	49.728991	,	21.804544
818	49.728722	,	21.804786
819	49.728494	,	21.804860
820	49.728254	,	21.805138
821	49.728095	,	21.805179
822	49.728008	,	21.805355
823	49.727707	,	21.805566
824	49.727565	,	21.805549
825	49.726996	,	21.805518
826	49.726597	,	21.805460
827	49.726375	,	21.805676
828	49.726208	,	21.805918
829	49.726100	,	21.805994
830	49.725981	,	21.806431
831	49.725917	,	21.806492
832	49.725817	,	21.806529
833	49.725562	,	21.806574
834	49.725456	,	21.806669
835	49.725313	,	21.807005
836	49.725284	,	21.807056
837	49.725066	,	21.807324
838	49.724824	,	21.807497
839	49.724398	,	21.807412
840	49.724253	,	21.807392
841	49.724162	,	21.807367
842	49.724087	,	21.807322
843	49.723964	,	21.807245
844	49.723551	,	21.807268
845	49.723084	,	21.807293
846	49.722645	,	21.807335
847	49.722337	,	21.807323
848	49.721942	,	21.807335
849	49.721797	,	21.807312
850	49.721578	,	21.807132
851	49.721414	,	21.807115
852	49.721387	,	21.807386
853	49.721371	,	21.807453

Nr pkt.	Współrzędne punktów załamania granicy w układzie WGS84		
854	49.721386	,	21.808287
855	49.721322	,	21.809374
856	49.721314	,	21.809942
857	49.721394	,	21.810049
858	49.721330	,	21.810264
859	49.721109	,	21.811150
860	49.721033	,	21.811552
861	49.720962	,	21.811991
862	49.720835	,	21.812415
863	49.720843	,	21.812482
864	49.720846	,	21.812933
865	49.720865	,	21.813278
866	49.720892	,	21.813493
867	49.720963	,	21.813621
868	49.721084	,	21.813750
869	49.721274	,	21.813872
870	49.721499	,	21.814085
871	49.721670	,	21.814253
872	49.721834	,	21.814469
873	49.722249	,	21.815028
874	49.722379	,	21.815306
875	49.722460	,	21.815599
876	49.722529	,	21.815933
877	49.722618	,	21.816135
878	49.722805	,	21.816297
879	49.722960	,	21.816873
880	49.722975	,	21.817225
881	49.722960	,	21.817505
882	49.722960	,	21.817671
883	49.722989	,	21.817888
884	49.723062	,	21.818133
885	49.723120	,	21.818320
886	49.723161	,	21.818496
887	49.723188	,	21.818772
888	49.723195	,	21.819039
889	49.723250	,	21.819450
890	49.723322	,	21.819972
891	49.723342	,	21.820420
892	49.723388	,	21.820754
893	49.723463	,	21.821099
894	49.723542	,	21.821272
895	49.723654	,	21.821904
896	49.723705	,	21.822367
897	49.723771	,	21.823271
898	49.723821	,	21.823572
899	49.723880	,	21.824006

Nr pkt.	Współrzędne punktów załamania granicy w układzie WGS84		
900	49.723943	,	21.824371
901	49.724197	,	21.825534
902	49.724334	,	21.826460
903	49.724503	,	21.827188
904	49.724628	,	21.827680
905	49.724746	,	21.828069
906	49.724754	,	21.828122
907	49.724936	,	21.828635
908	49.725071	,	21.828919
909	49.725122	,	21.829011
910	49.725252	,	21.829220
911	49.725366	,	21.829356
912	49.725554	,	21.829490
913	49.725710	,	21.829544
914	49.726162	,	21.829529
915	49.726448	,	21.829221
916	49.726581	,	21.829138
917	49.726725	,	21.829096
918	49.726829	,	21.829054
919	49.726988	,	21.828978
920	49.727086	,	21.828993
921	49.727191	,	21.829054
922	49.727347	,	21.829091
923	49.727467	,	21.829118
924	49.727503	,	21.829100
925	49.727615	,	21.829094
926	49.727706	,	21.829068
927	49.727795	,	21.829029
928	49.728240	,	21.828757
929	49.728334	,	21.828711
930	49.728501	,	21.828685
931	49.728742	,	21.828760
932	49.728873	,	21.828785
933	49.728983	,	21.828797
934	49.729146	,	21.828727
935	49.729275	,	21.828639
936	49.729425	,	21.828477
937	49.729542	,	21.828447
938	49.729791	,	21.828438
939	49.729962	,	21.828393
940	49.730264	,	21.828384
941	49.730395	,	21.828370
942	49.730474	,	21.828255
943	49.730556	,	21.828290
944	49.730943	,	21.828241
945	49.731681	,	21.828763

Nr pkt.	Współrzędne punktów załamania granicy w układzie WGS84		
946	49.732451	,	21.829177
947	49.732844	,	21.829417
948	49.733067	,	21.829576
949	49.733499	,	21.829831
950	49.734119	,	21.829919
951	49.734201	,	21.829858
952	49.734398	,	21.829748
953	49.734712	,	21.829637
954	49.734992	,	21.829240
955	49.735117	,	21.829126
956	49.735272	,	21.829102
957	49.735515	,	21.829147
958	49.735841	,	21.829321
959	49.736015	,	21.829456
960	49.736200	,	21.829573
961	49.736242	,	21.829713
962	49.736515	,	21.830415
963	49.736727	,	21.830968
964	49.736878	,	21.831261
965	49.736872	,	21.832012
966	49.736875	,	21.832611
967	49.736868	,	21.833049
968	49.736943	,	21.833274
969	49.737350	,	21.833818
970	49.737384	,	21.834085
971	49.737520	,	21.834876
972	49.737738	,	21.835754
973	49.737832	,	21.835938
974	49.737919	,	21.835950
975	49.738196	,	21.836273
976	49.738263	,	21.836424
977	49.738336	,	21.836711
978	49.738318	,	21.836826
979	49.738276	,	21.836948
980	49.738236	,	21.837168
981	49.738113	,	21.837576
982	49.738019	,	21.837837
983	49.737934	,	21.838011
984	49.737897	,	21.838141
985	49.737799	,	21.838436
986	49.737586	,	21.839411
987	49.737484	,	21.839895
988	49.737351	,	21.840431
989	49.737214	,	21.840843
990	49.737134	,	21.841104
991	49.736990	,	21.841460

Nr pkt.	Współrzędne punktów załamania granicy w układzie WGS84		
992	49.736925	,	21.841662
993	49.736800	,	21.842057
994	49.736741	,	21.842353
995	49.736633	,	21.842956
996	49.736524	,	21.843759
997	49.736436	,	21.844274
998	49.736277	,	21.845069
999	49.736180	,	21.845514
1000	49.736096	,	21.846012
1001	49.735994	,	21.846453
1002	49.735531	,	21.848212
1003	49.735405	,	21.848700
1004	49.735329	,	21.848896
1005	49.735005	,	21.849563
1006	49.734897	,	21.849790
1007	49.734801	,	21.850020
1008	49.734564	,	21.850713
1009	49.734364	,	21.851636
1010	49.734322	,	21.851921
1011	49.734238	,	21.852393
1012	49.734270	,	21.852423
1013	49.733937	,	21.853533
1014	49.733941	,	21.853768
1015	49.733999	,	21.854131
1016	49.734085	,	21.854667
1017	49.734090	,	21.855152
1018	49.733921	,	21.855767
1019	49.733738	,	21.856224
1020	49.733584	,	21.856606
1021	49.733338	,	21.857035
1022	49.732635	,	21.857978
1023	49.732476	,	21.858111
1024	49.732359	,	21.858320
1025	49.732115	,	21.859005
1026	49.731754	,	21.860426
1027	49.731656	,	21.860939
1028	49.731467	,	21.861675
1029	49.731266	,	21.862361
1030	49.731154	,	21.862656
1031	49.731008	,	21.863026
1032	49.730892	,	21.863356
1033	49.730773	,	21.863721
1034	49.730626	,	21.864264
1035	49.730331	,	21.865436
1036	49.730054	,	21.866318
1037	49.729957	,	21.866765

Nr pkt.	Współrzędne punktów załamania granicy w układzie WGS84		
1038	49.729891	,	21.867181
1039	49.729841	,	21.867453
1040	49.729693	,	21.868489
1041	49.729618	,	21.868819
1042	49.729527	,	21.869098
1043	49.729382	,	21.869410
1044	49.729028	,	21.870415
1045	49.728768	,	21.871193
1046	49.728671	,	21.871547
1047	49.728540	,	21.871982
1048	49.728410	,	21.872338
1049	49.728199	,	21.872850
1050	49.728094	,	21.873073
1051	49.727978	,	21.873266
1052	49.727435	,	21.874099
1053	49.727281	,	21.874357
1054	49.727065	,	21.874802
1055	49.726602	,	21.875433
1056	49.725957	,	21.876138
1057	49.725633	,	21.876996
1058	49.725490	,	21.877291
1059	49.725343	,	21.877313
1060	49.724853	,	21.877633
1061	49.724669	,	21.877801
1062	49.724500	,	21.878009
1063	49.724344	,	21.878280
1064	49.724273	,	21.878428
1065	49.724229	,	21.878454
1066	49.724113	,	21.878681
1067	49.724023	,	21.878896
1068	49.723811	,	21.879282
1069	49.723791	,	21.879371
1070	49.723567	,	21.879446
1071	49.723314	,	21.879504
1072	49.722845	,	21.879649
1073	49.722501	,	21.879725
1074	49.722327	,	21.879733
1075	49.721907	,	21.879772
1076	49.721231	,	21.879834
1077	49.720935	,	21.879949
1078	49.720809	,	21.879988
1079	49.720488	,	21.880195
1080	49.720264	,	21.880220
1081	49.720075	,	21.880189
1082	49.719539	,	21.880253
1083	49.718858	,	21.880317

Nr pkt.	Współrzędne punktów załamania granicy w układzie WGS84		
1084	49.718539	,	21.880212
1085	49.717591	,	21.879914
1086	49.717540	,	21.879924
1087	49.717404	,	21.879931
1088	49.717261	,	21.879972
1089	49.717123	,	21.880026
1090	49.716753	,	21.880272
1091	49.716740	,	21.880351
1092	49.716816	,	21.880440
1093	49.717086	,	21.880667
1094	49.717194	,	21.880699
1095	49.717416	,	21.880824
1096	49.717760	,	21.880939
1097	49.718284	,	21.881134
1098	49.718669	,	21.881258
1099	49.719302	,	21.881804
1100	49.720144	,	21.882304
1101	49.720223	,	21.882372
1102	49.720293	,	21.882525
1103	49.720329	,	21.882683
1104	49.720262	,	21.883159
1105	49.719412	,	21.883107
1106	49.718830	,	21.883609
1107	49.718145	,	21.883706
1108	49.717991	,	21.883672
1109	49.717935	,	21.883754
1110	49.717659	,	21.883638
1111	49.717323	,	21.883827
1112	49.717097	,	21.883954
1113	49.716328	,	21.883779
1114	49.716249	,	21.883784
1115	49.716214	,	21.883909
1116	49.716056	,	21.884008
1117	49.715939	,	21.884177
1118	49.715875	,	21.884231
1119	49.715845	,	21.884302
1120	49.715772	,	21.884289
1121	49.715783	,	21.884384
1122	49.715520	,	21.884595
1123	49.715380	,	21.884723
1124	49.715360	,	21.884785
1125	49.715317	,	21.884953
1126	49.715197	,	21.885211
1127	49.714571	,	21.886004
1128	49.714383	,	21.886144
1129	49.714395	,	21.886252

Nr pkt.	Współrzędne punktów załamania granicy w układzie WGS84		
1130	49.714236	,	21.886490
1131	49.714091	,	21.886670
1132	49.713899	,	21.886806
1133	49.713825	,	21.886867
1134	49.713640	,	21.886863
1135	49.713552	,	21.887331
1136	49.713458	,	21.887391
1137	49.713329	,	21.887939
1138	49.713266	,	21.887953
1139	49.713193	,	21.888267
1140	49.712986	,	21.888581
1141	49.712602	,	21.889308
1142	49.712475	,	21.889559
1143	49.712107	,	21.890238
1144	49.711893	,	21.890495
1145	49.711362	,	21.890856
1146	49.711242	,	21.891156
1147	49.711167	,	21.891212
1148	49.710611	,	21.891625
1149	49.710584	,	21.891685
1150	49.710344	,	21.891913
1151	49.710025	,	21.892360
1152	49.709967	,	21.892559
1153	49.709775	,	21.892677
1154	49.709572	,	21.892643
1155	49.709610	,	21.892792
1156	49.709721	,	21.892935
1157	49.710021	,	21.893397
1158	49.710055	,	21.893445
1159	49.710242	,	21.893665
1160	49.710882	,	21.894287
1161	49.711121	,	21.894502
1162	49.711735	,	21.895093
1163	49.711848	,	21.895206
1164	49.712704	,	21.896059
1165	49.712878	,	21.896373
1166	49.713494	,	21.897208
1167	49.714096	,	21.897977
1168	49.714296	,	21.898287
1169	49.714489	,	21.898400
1170	49.714796	,	21.898437
1171	49.715208	,	21.898460
1172	49.715556	,	21.898497
1173	49.715945	,	21.898716
1174	49.716246	,	21.898875
1175	49.716507	,	21.899117

Nr pkt.	Współrzędne punktów załamania granicy w układzie WGS84		
1176	49.716562	,	21.899196
1177	49.716916	,	21.899744
1178	49.717059	,	21.899961
1179	49.717346	,	21.900330
1180	49.717540	,	21.900610
1181	49.717798	,	21.900685
1182	49.717847	,	21.900675
1183	49.718173	,	21.900568
1184	49.718520	,	21.900556
1185	49.718649	,	21.900584
1186	49.718882	,	21.900664
1187	49.719580	,	21.900962
1188	49.719794	,	21.901031
1189	49.720085	,	21.901070
1190	49.720272	,	21.901051
1191	49.720473	,	21.901019
1192	49.720898	,	21.900920
1193	49.721160	,	21.900858
1194	49.721265	,	21.900844
1195	49.721580	,	21.900713
1196	49.721991	,	21.900628
1197	49.722147	,	21.900643
1198	49.722287	,	21.900649
1199	49.722575	,	21.900837
1200	49.722872	,	21.901185
1201	49.722934	,	21.901299
1202	49.723048	,	21.901655
1203	49.723158	,	21.902147
1204	49.723160	,	21.902215
1205	49.723218	,	21.902593
1206	49.723389	,	21.903710
1207	49.723411	,	21.903875
1208	49.723480	,	21.904288
1209	49.723502	,	21.904459
1210	49.723591	,	21.905019
1211	49.723736	,	21.906041
1212	49.723817	,	21.906690
1213	49.723879	,	21.907032
1214	49.723941	,	21.907285
1215	49.724044	,	21.907593
1216	49.724248	,	21.908110
1217	49.724561	,	21.908930
1218	49.724668	,	21.909071
1219	49.724755	,	21.909150
1220	49.724926	,	21.909252
1221	49.725043	,	21.909290

Nr pkt.	Współrzędne punktów załamania granicy w układzie WGS84		
1222	49.725189	,	21.909281
1223	49.725281	,	21.909253
1224	49.725374	,	21.909198
1225	49.725434	,	21.909154
1226	49.725599	,	21.908967
1227	49.726027	,	21.908459
1228	49.726007	,	21.908409
1229	49.726465	,	21.907830
1230	49.726819	,	21.907440
1231	49.727074	,	21.907297
1232	49.727140	,	21.907281
1233	49.728840	,	21.907095
1234	49.729255	,	21.907045
1235	49.729599	,	21.907074
1236	49.729655	,	21.907063
1237	49.729942	,	21.907028
1238	49.730462	,	21.906874
1239	49.730516	,	21.906864
1240	49.731031	,	21.906647
1241	49.731472	,	21.906837
1242	49.731726	,	21.907058
1243	49.731693	,	21.907094
1244	49.732322	,	21.907681
1245	49.732513	,	21.907791
1246	49.732652	,	21.907822
1247	49.732815	,	21.907827
1248	49.733004	,	21.907873
1249	49.733549	,	21.907988
1250	49.733856	,	21.908116
1251	49.734210	,	21.908186
1252	49.734581	,	21.908390
1253	49.734801	,	21.908603
1254	49.735015	,	21.908922
1255	49.735071	,	21.908979
1256	49.735419	,	21.909514
1257	49.736344	,	21.910954
1258	49.736408	,	21.911020
1259	49.736586	,	21.911102
1260	49.736810	,	21.911323
1261	49.737195	,	21.911537
1262	49.737417	,	21.911703
1263	49.737596	,	21.911860
1264	49.738006	,	21.912268
1265	49.738615	,	21.912906
1266	49.738876	,	21.912970
1267	49.738996	,	21.913365

Nr pkt.	Współrzędne punktów załamania granicy w układzie WGS84		
1268	49.739133	,	21.913710
1269	49.739301	,	21.914192
1270	49.739442	,	21.914658
1271	49.739577	,	21.914975
1272	49.739520	,	21.915260
1273	49.739646	,	21.916381
1274	49.739741	,	21.916946
1275	49.739926	,	21.917828
1276	49.740069	,	21.918351
1277	49.740367	,	21.919340
1278	49.740464	,	21.919584
1279	49.740701	,	21.919834
1280	49.741380	,	21.920602
1281	49.741418	,	21.920626
1282	49.741629	,	21.920785
1283	49.742131	,	21.921248
1284	49.742290	,	21.921415
1285	49.742571	,	21.921620
1286	49.742796	,	21.921820
1287	49.743099	,	21.922070
1288	49.743483	,	21.922389
1289	49.743815	,	21.922656
1290	49.744438	,	21.923182
1291	49.744691	,	21.923488
1292	49.745143	,	21.923995
1293	49.745339	,	21.924315
1294	49.745386	,	21.924392
1295	49.745560	,	21.924555
1296	49.745779	,	21.924725
1297	49.746028	,	21.924799
1298	49.746400	,	21.924807
1299	49.746703	,	21.924818
1300	49.747490	,	21.924756
1301	49.747616	,	21.924773
1302	49.747798	,	21.924797
1303	49.748236	,	21.924820
1304	49.748557	,	21.924878
1305	49.748608	,	21.924878
1306	49.748734	,	21.925003
1307	49.748978	,	21.925171
1308	49.749288	,	21.925333
1309	49.749457	,	21.925413
1310	49.749826	,	21.925473
1311	49.749908	,	21.925479
1312	49.750382	,	21.925503
1313	49.751244	,	21.925538

Nr pkt.	Współrzędne punktów załamania granicy w układzie WGS84		
1314	49.752102	,	21.925572
1315	49.752508	,	21.925591
1316	49.752943	,	21.925657
1317	49.753196	,	21.925663
1318	49.753546	,	21.925815
1319	49.753883	,	21.926070
1320	49.754193	,	21.926342
1321	49.754536	,	21.926603
1322	49.754694	,	21.926708
1323	49.754880	,	21.926801
1324	49.755026	,	21.926863
1325	49.755581	,	21.927098
1326	49.755738	,	21.927144
1327	49.755879	,	21.927199
1328	49.755928	,	21.927224
1329	49.756406	,	21.927397
1330	49.756474	,	21.927436
1331	49.756613	,	21.927473
1332	49.757053	,	21.927636
1333	49.757317	,	21.927736
1334	49.757553	,	21.927832
1335	49.757875	,	21.927921
1336	49.758022	,	21.927943
1337	49.758511	,	21.928192
1338	49.758811	,	21.928251
1339	49.759101	,	21.928400
1340	49.759278	,	21.928453
1341	49.759634	,	21.928581
1342	49.759681	,	21.928596
1343	49.760001	,	21.928719
1344	49.760271	,	21.928779
1345	49.760588	,	21.928888
1346	49.760840	,	21.928965
1347	49.761049	,	21.929040
1348	49.761753	,	21.929265
1349	49.761839	,	21.929209
1350	49.761951	,	21.929112
1351	49.762181	,	21.928940
1352	49.762499	,	21.928673
1353	49.762836	,	21.928367
1354	49.763245	,	21.928027
1355	49.763684	,	21.927666
1356	49.764366	,	21.927178
1357	49.764572	,	21.927012
1358	49.765234	,	21.926546
1359	49.765620	,	21.926245

Nr pkt.	Współrzędne punktów załamania granicy w układzie WGS84		
1360	49.765697	,	21.926155
1361	49.765758	,	21.926047
1362	49.765803	,	21.925866
1363	49.765845	,	21.925547
1364	49.765890	,	21.924859
1365	49.765944	,	21.924454
1366	49.766026	,	21.924192
1367	49.766488	,	21.923740
1368	49.766981	,	21.923249
1369	49.767904	,	21.923412
1370	49.767939	,	21.923406
1371	49.767939	,	21.923406
1372	49.768864	,	21.923999
1373	49.769247	,	21.924531
1374	49.769693	,	21.925265
1375	49.769931	,	21.925454
1376	49.770234	,	21.925762
1377	49.770446	,	21.926166
1378	49.770601	,	21.926908
1379	49.770625	,	21.927315
1380	49.770442	,	21.927765
1381	49.770063	,	21.928166
1382	49.769733	,	21.928566
1383	49.769645	,	21.928756
1384	49.769601	,	21.928938
1385	49.769602	,	21.929106
1386	49.769590	,	21.929368
1387	49.769727	,	21.929806
1388	49.769811	,	21.930059
1389	49.770120	,	21.930687
1390	49.770422	,	21.930992
1391	49.770845	,	21.931101
1392	49.771058	,	21.930926
1393	49.772032	,	21.930309
1394	49.772270	,	21.930228
1395	49.772702	,	21.930283
1396	49.773519	,	21.930043
1397	49.773551	,	21.930057
1398	49.773710	,	21.930000
1399	49.774168	,	21.929508
1400	49.774927	,	21.928845
1401	49.775494	,	21.928333
1402	49.776991	,	21.927606
1403	49.777661	,	21.927350
1404	49.778593	,	21.926991
1405	49.778812	,	21.926887

Nr pkt.	Współrzędne punktów załamania granicy w układzie WGS84		
1406	49.779552	,	21.926474
1407	49.779812	,	21.926322
1408	49.780091	,	21.925500
1409	49.780026	,	21.924995
1410	49.780104	,	21.924256
1411	49.780188	,	21.923743
1412	49.780304	,	21.923289
1413	49.780561	,	21.923148
1414	49.780671	,	21.923216
1415	49.781042	,	21.923482
1416	49.781668	,	21.924076
1417	49.781892	,	21.924408
1418	49.782205	,	21.924699
1419	49.782294	,	21.924743
1420	49.782599	,	21.925005
1421	49.782794	,	21.925720
1422	49.782955	,	21.926278
1423	49.783305	,	21.927241
1424	49.783555	,	21.927790
1425	49.783699	,	21.927956
1426	49.783896	,	21.928130
1427	49.784000	,	21.928385
1428	49.784130	,	21.928492
1429	49.784276	,	21.928785
1430	49.784338	,	21.929127
1431	49.784406	,	21.929569
1432	49.784508	,	21.929903
1433	49.784698	,	21.930465
1434	49.784796	,	21.930888
1435	49.784923	,	21.931442
1436	49.784961	,	21.931609
1437	49.785121	,	21.932185
1438	49.785302	,	21.933054
1439	49.785367	,	21.933260
1440	49.785506	,	21.933483
1441	49.785793	,	21.933679
1442	49.786192	,	21.933482
1443	49.786304	,	21.933532
1444	49.786464	,	21.933874
1445	49.786695	,	21.934179
1446	49.786848	,	21.934381
1447	49.787009	,	21.934562
1448	49.787139	,	21.934745
1449	49.787277	,	21.934951
1450	49.787483	,	21.935302
1451	49.787531	,	21.935418

Nr pkt.	Współrzędne punktów załamania granicy w układzie WGS84		
1452	49.787644	,	21.935769
1453	49.787731	,	21.935968
1454	49.787774	,	21.936030
1455	49.787947	,	21.936420
1456	49.787996	,	21.936721
1457	49.788050	,	21.937112
1458	49.788076	,	21.937382
1459	49.788083	,	21.937590
1460	49.788049	,	21.937644
1461	49.787908	,	21.938168
1462	49.787798	,	21.939328
1463	49.787988	,	21.939487
1464	49.788132	,	21.939647
1465	49.788178	,	21.939572
1466	49.789001	,	21.940689
1467	49.789053	,	21.940642
1468	49.789217	,	21.940935
1469	49.789573	,	21.941570
1470	49.789262	,	21.941876
1471	49.789116	,	21.942075
1472	49.788839	,	21.942491
1473	49.788585	,	21.942993
1474	49.788305	,	21.943740
1475	49.788123	,	21.944373
1476	49.788104	,	21.944543
1477	49.787840	,	21.944631
1478	49.787384	,	21.944882
1479	49.787215	,	21.945011
1480	49.786937	,	21.945257
1481	49.786660	,	21.945538
1482	49.786485	,	21.945723
1483	49.786456	,	21.945679
1484	49.786361	,	21.945794
1485	49.786378	,	21.945831
1486	49.785822	,	21.946394
1487	49.785482	,	21.946740
1488	49.785293	,	21.946910
1489	49.784877	,	21.947305
1490	49.784802	,	21.947376
1491	49.784293	,	21.947889
1492	49.783914	,	21.948223
1493	49.783650	,	21.948456
1494	49.783526	,	21.948574
1495	49.782866	,	21.949271
1496	49.782648	,	21.949306
1497	49.782328	,	21.948869

Nr pkt.	Współrzędne punktów załamania granicy w układzie WGS84		
1498	49.782121	,	21.948694
1499	49.781903	,	21.948520
1500	49.781167	,	21.947629
1501	49.780877	,	21.947374
1502	49.780670	,	21.947014
1503	49.780178	,	21.946421
1504	49.779596	,	21.945677
1505	49.779271	,	21.945240
1506	49.779018	,	21.944989
1507	49.778825	,	21.944846
1508	49.778709	,	21.944780
1509	49.778476	,	21.944715
1510	49.778304	,	21.944674
1511	49.777956	,	21.944624
1512	49.777659	,	21.944598
1513	49.777023	,	21.944495
1514	49.776059	,	21.944343
1515	49.775760	,	21.944184
1516	49.775426	,	21.944238
1517	49.775103	,	21.944203
1518	49.774765	,	21.944100
1519	49.774638	,	21.944069
1520	49.774367	,	21.944014
1521	49.774150	,	21.943933
1522	49.774049	,	21.943908
1523	49.773672	,	21.943757
1524	49.773507	,	21.943899
1525	49.773210	,	21.943882
1526	49.772663	,	21.943779
1527	49.772598	,	21.943760
1528	49.771835	,	21.943709
1529	49.771512	,	21.943658
1530	49.771464	,	21.943659
1531	49.770697	,	21.943462
1532	49.770671	,	21.943460
1533	49.770590	,	21.943437
1534	49.770369	,	21.943385
1535	49.770170	,	21.943311
1536	49.770061	,	21.943190
1537	49.770049	,	21.943182
1538	49.769928	,	21.942767
1539	49.769630	,	21.941613
1540	49.769470	,	21.941719
1541	49.769228	,	21.941821
1542	49.768653	,	21.942142
1543	49.768635	,	21.942156

Nr pkt.	Współrzędne punktów załamania granicy w układzie WGS84		
1544	49.768337	,	21.942385
1545	49.768029	,	21.942648
1546	49.767879	,	21.942673
1547	49.767846	,	21.942616
1548	49.767431	,	21.942319
1549	49.766688	,	21.942725
1550	49.766505	,	21.942774
1551	49.766073	,	21.942756
1552	49.766002	,	21.942772
1553	49.765954	,	21.942795
1554	49.765844	,	21.942901
1555	49.765807	,	21.942917
1556	49.765771	,	21.942917
1557	49.765670	,	21.942969
1558	49.765592	,	21.943051
1559	49.765476	,	21.943185
1560	49.765387	,	21.943336
1561	49.765334	,	21.943488
1562	49.765278	,	21.943535
1563	49.765235	,	21.943613
1564	49.765183	,	21.943695
1565	49.765145	,	21.943758
1566	49.764927	,	21.943983
1567	49.764824	,	21.944075
1568	49.764611	,	21.944300
1569	49.764378	,	21.944428
1570	49.764309	,	21.944468
1571	49.764235	,	21.944511
1572	49.763972	,	21.944571
1573	49.763826	,	21.944545
1574	49.763785	,	21.944528
1575	49.763629	,	21.944435
1576	49.763548	,	21.944357
1577	49.763500	,	21.944329
1578	49.763345	,	21.944196
1579	49.763267	,	21.944144
1580	49.763047	,	21.944090
1581	49.762996	,	21.944200
1582	49.762709	,	21.944625
1583	49.762402	,	21.945102
1584	49.762192	,	21.945376
1585	49.761941	,	21.945673
1586	49.761809	,	21.945817
1587	49.761108	,	21.946548
1588	49.760961	,	21.946708
1589	49.760438	,	21.947453

Nr pkt.	Współrzędne punktów załamania granicy w układzie WGS84		
1590	49.760300	,	21.947659
1591	49.760200	,	21.947745
1592	49.760051	,	21.947808
1593	49.760007	,	21.947806
1594	49.759760	,	21.947880
1595	49.759588	,	21.947879
1596	49.759526	,	21.947863
1597	49.759399	,	21.947825
1598	49.759202	,	21.947610
1599	49.759092	,	21.947541
1600	49.759023	,	21.947442
1601	49.758906	,	21.947615
1602	49.758459	,	21.948198
1603	49.758330	,	21.948364
1604	49.758228	,	21.948549
1605	49.758062	,	21.948938
1606	49.757819	,	21.949381
1607	49.757698	,	21.949536
1608	49.757570	,	21.949657
1609	49.757392	,	21.949474
1610	49.757123	,	21.949309
1611	49.757061	,	21.949245
1612	49.756826	,	21.949117
1613	49.756793	,	21.948953
1614	49.756708	,	21.948969
1615	49.756705	,	21.949059
1616	49.756653	,	21.949135
1617	49.756331	,	21.949257
1618	49.756272	,	21.949265
1619	49.756200	,	21.949250
1620	49.756102	,	21.949195
1621	49.755956	,	21.949093
1622	49.755827	,	21.948922
1623	49.755724	,	21.948751
1624	49.755524	,	21.948424
1625	49.755337	,	21.948177
1626	49.754975	,	21.948014
1627	49.754673	,	21.947783
1628	49.754440	,	21.947555
1629	49.754403	,	21.947478
1630	49.754102	,	21.947107
1631	49.753553	,	21.946440
1632	49.753490	,	21.946458
1633	49.752889	,	21.945746
1634	49.752758	,	21.945564
1635	49.752651	,	21.945389

Nr pkt.	Współrzędne punktów załamania granicy w układzie WGS84		
1636	49.752244	,	21.944671
1637	49.751909	,	21.944044
1638	49.751661	,	21.943398
1639	49.751586	,	21.943306
1640	49.751410	,	21.942919
1641	49.751278	,	21.942436
1642	49.751149	,	21.941877
1643	49.750992	,	21.942019
1644	49.750915	,	21.942047
1645	49.750772	,	21.942055
1646	49.750517	,	21.942018
1647	49.749935	,	21.941915
1648	49.749785	,	21.941874
1649	49.749639	,	21.941774
1650	49.749469	,	21.941594
1651	49.749199	,	21.941263
1652	49.748931	,	21.940837
1653	49.748850	,	21.940841
1654	49.748619	,	21.941057
1655	49.748133	,	21.941327
1656	49.747938	,	21.941436
1657	49.747667	,	21.941539
1658	49.747394	,	21.941603
1659	49.746501	,	21.941735
1660	49.746321	,	21.941732
1661	49.746032	,	21.941691
1662	49.745659	,	21.941476
1663	49.745234	,	21.941265
1664	49.745177	,	21.941257
1665	49.745035	,	21.941331
1666	49.744815	,	21.941605
1667	49.744417	,	21.942117
1668	49.744198	,	21.942292
1669	49.743696	,	21.942486
1670	49.743038	,	21.942722
1671	49.742824	,	21.942739
1672	49.742574	,	21.942666
1673	49.742297	,	21.942547
1674	49.741466	,	21.942178
1675	49.740859	,	21.941947
1676	49.739842	,	21.941491
1677	49.739535	,	21.941366
1678	49.738998	,	21.941200
1679	49.738713	,	21.941284
1680	49.737869	,	21.941604
1681	49.737368	,	21.941660

Nr pkt.	Współrzędne punktów załamania granicy w układzie WGS84		
1682	49.737070	,	21.941740
1683	49.736822	,	21.941908
1684	49.736591	,	21.942141
1685	49.736335	,	21.942344
1686	49.736101	,	21.942562
1687	49.736057	,	21.942637
1688	49.735791	,	21.942837
1689	49.735556	,	21.942962
1690	49.734872	,	21.943227
1691	49.734167	,	21.943468
1692	49.734075	,	21.943500
1693	49.733797	,	21.943503
1694	49.733501	,	21.943520
1695	49.733095	,	21.943559
1696	49.732899	,	21.943604
1697	49.732787	,	21.943628
1698	49.732237	,	21.943822
1699	49.731854	,	21.943970
1700	49.731344	,	21.944277
1701	49.730680	,	21.944675
1702	49.730422	,	21.944817
1703	49.730218	,	21.944893
1704	49.730086	,	21.944932
1705	49.729465	,	21.944775
1706	49.729306	,	21.944723
1707	49.729166	,	21.944713
1708	49.728998	,	21.945168
1709	49.728906	,	21.945534
1710	49.728744	,	21.945989
1711	49.727963	,	21.947098
1712	49.726928	,	21.948654
1713	49.726753	,	21.948897
1714	49.726496	,	21.949368
1715	49.726466	,	21.949521
1716	49.726178	,	21.950046
1717	49.726005	,	21.950453
1718	49.725690	,	21.951031
1719	49.725494	,	21.951274
1720	49.725036	,	21.951781
1721	49.724782	,	21.952082
1722	49.724639	,	21.952285
1723	49.724480	,	21.952742
1724	49.724461	,	21.953307
1725	49.724471	,	21.953932
1726	49.724510	,	21.955760
1727	49.724486	,	21.956292

Nr pkt.	Współrzędne punktów załamania granicy w układzie WGS84		
1728	49.724349	,	21.957072
1729	49.724231	,	21.957566
1730	49.723998	,	21.958554
1731	49.723807	,	21.959491
1732	49.723753	,	21.959649
1733	49.723504	,	21.960266
1734	49.723320	,	21.960591
1735	49.722990	,	21.961020
1736	49.722744	,	21.961285
1737	49.721383	,	21.962313
1738	49.720786	,	21.962846
1739	49.720611	,	21.963040
1740	49.720180	,	21.963519
1741	49.719629	,	21.964112
1742	49.719335	,	21.964462
1743	49.719276	,	21.964741
1744	49.719241	,	21.964974
1745	49.719236	,	21.965080
1746	49.719259	,	21.965542
1747	49.719375	,	21.965856
1748	49.719475	,	21.966200
1749	49.719479	,	21.966397
1750	49.719450	,	21.966608
1751	49.719397	,	21.966785
1752	49.719275	,	21.967003
1753	49.718992	,	21.967410
1754	49.718644	,	21.967921
1755	49.718603	,	21.967964
1756	49.718204	,	21.968607
1757	49.718114	,	21.968805
1758	49.718016	,	21.969084
1759	49.717877	,	21.969648
1760	49.717782	,	21.970167
1761	49.717628	,	21.972099
1762	49.717603	,	21.972298
1763	49.717592	,	21.972387
1764	49.717156	,	21.974400
1765	49.717127	,	21.974491
1766	49.717074	,	21.974614
1767	49.716779	,	21.975081
1768	49.716730	,	21.975113
1769	49.716485	,	21.975471
1770	49.716161	,	21.975971
1771	49.716105	,	21.976085
1772	49.716063	,	21.976171
1773	49.715998	,	21.976355

Nr pkt.	Współrzędne punktów załamania granicy w układzie WGS84		
1774	49.715954	,	21.976505
1775	49.715913	,	21.976670
1776	49.715890	,	21.976849
1777	49.715882	,	21.977052
1778	49.715925	,	21.978099
1779	49.715937	,	21.978224
1780	49.716033	,	21.978953
1781	49.716095	,	21.979597
1782	49.716112	,	21.979869
1783	49.716110	,	21.979995
1784	49.716074	,	21.980284
1785	49.716047	,	21.980429
1786	49.716016	,	21.980524
1787	49.715942	,	21.980724
1788	49.715809	,	21.981004
1789	49.715291	,	21.982069
1790	49.714977	,	21.982546
1791	49.714536	,	21.983213
1792	49.714374	,	21.983447
1793	49.714255	,	21.983647
1794	49.714162	,	21.983849
1795	49.713009	,	21.986777
1796	49.712910	,	21.987027
1797	49.712812	,	21.987316
1798	49.712751	,	21.987431
1799	49.712695	,	21.987637
1800	49.712603	,	21.987769
1801	49.712617	,	21.988040
1802	49.712536	,	21.988311
1803	49.712394	,	21.988699
1804	49.712345	,	21.988855
1805	49.712279	,	21.988986
1806	49.712252	,	21.989090
1807	49.712163	,	21.989363
1808	49.712067	,	21.989127
1809	49.711926	,	21.989058
1810	49.711824	,	21.989062
1811	49.711657	,	21.989124
1812	49.711506	,	21.989239
1813	49.711420	,	21.989338
1814	49.711385	,	21.989430
1815	49.711376	,	21.989583
1816	49.711353	,	21.989649
1817	49.711252	,	21.989796
1818	49.711195	,	21.989840
1819	49.711113	,	21.989876

Nr pkt.	Współrzędne punktów załamania granicy w układzie WGS84		
1820	49.711099	,	21.989860
1821	49.710992	,	21.989983
1822	49.710926	,	21.990028
1823	49.710813	,	21.990217
1824	49.710635	,	21.990712
1825	49.710559	,	21.990745
1826	49.710505	,	21.990704
1827	49.710382	,	21.990770
1828	49.710370	,	21.990906
1829	49.710343	,	21.990915
1830	49.710279	,	21.990971
1831	49.710212	,	21.991010
1832	49.709959	,	21.991281
1833	49.709838	,	21.991450
1834	49.709611	,	21.991704
1835	49.709551	,	21.991852
1836	49.709461	,	21.992034
1837	49.709522	,	21.992240
1838	49.709504	,	21.992472
1839	49.709451	,	21.992513
1840	49.709418	,	21.992566
1841	49.709312	,	21.992666
1842	49.709253	,	21.992748
1843	49.709242	,	21.992736
1844	49.709160	,	21.992711
1845	49.709148	,	21.992857
1846	49.709094	,	21.992907
1847	49.709055	,	21.992885
1848	49.709104	,	21.992842
1849	49.709081	,	21.992776
1850	49.708965	,	21.992701
1851	49.708922	,	21.992611
1852	49.708902	,	21.992482
1853	49.708808	,	21.992270
1854	49.708793	,	21.991996
1855	49.708754	,	21.991923
1856	49.708680	,	21.991932
1857	49.708642	,	21.991953
1858	49.708666	,	21.992139
1859	49.708608	,	21.992152
1860	49.708511	,	21.992327
1861	49.708425	,	21.992308
1862	49.708303	,	21.992348
1863	49.708264	,	21.992308
1864	49.708044	,	21.992335
1865	49.707920	,	21.992436

Nr pkt.	Współrzędne punktów załamania granicy w układzie WGS84		
1866	49.707868	,	21.992450
1867	49.707790	,	21.992512
1868	49.707703	,	21.992538
1869	49.707653	,	21.992549
1870	49.707646	,	21.992498
1871	49.707624	,	21.992486
1872	49.707283	,	21.992591
1873	49.707197	,	21.992592
1874	49.707218	,	21.992660
1875	49.707103	,	21.992760
1876	49.707028	,	21.992738
1877	49.706907	,	21.992779
1878	49.706835	,	21.992836
1879	49.706795	,	21.992848
1880	49.706712	,	21.992853
1881	49.706680	,	21.992856
1882	49.706507	,	21.992968
1883	49.706495	,	21.993042
1884	49.706439	,	21.993086
1885	49.706368	,	21.993022
1886	49.706300	,	21.993149
1887	49.706218	,	21.993152
1888	49.706183	,	21.993262
1889	49.706033	,	21.993291
1890	49.705735	,	21.993253
1891	49.705658	,	21.993139
1892	49.705577	,	21.993179
1893	49.705548	,	21.993100
1894	49.705533	,	21.993043
1895	49.705324	,	21.993040
1896	49.705118	,	21.993148
1897	49.704953	,	21.993285
1898	49.704825	,	21.993275
1899	49.704737	,	21.993320
1900	49.704651	,	21.993296
1901	49.704589	,	21.993294
1902	49.704535	,	21.993344
1903	49.704473	,	21.993507
1904	49.704390	,	21.993518
1905	49.704244	,	21.993671
1906	49.704007	,	21.994070
1907	49.703896	,	21.994138
1908	49.703797	,	21.994256
1909	49.703755	,	21.994247
1910	49.703735	,	21.994304
1911	49.703659	,	21.994406

Nr pkt.	Współrzędne punktów załamania granicy w układzie WGS84		
1912	49.703546	,	21.994616
1913	49.703531	,	21.994707
1914	49.703383	,	21.994846
1915	49.703293	,	21.994921
1916	49.703184	,	21.994995
1917	49.703147	,	21.995044
1918	49.703011	,	21.995047
1919	49.702919	,	21.995002
1920	49.702854	,	21.995004
1921	49.702818	,	21.994949
1922	49.702783	,	21.994996
1923	49.702739	,	21.994999
1924	49.702719	,	21.994943
1925	49.702516	,	21.994962
1926	49.702402	,	21.995017
1927	49.702216	,	21.995050
1928	49.702097	,	21.995085
1929	49.702061	,	21.995107
1930	49.701901	,	21.995147
1931	49.701837	,	21.995178
1932	49.701784	,	21.995144
1933	49.701760	,	21.995035
1934	49.701721	,	21.994924
1935	49.701650	,	21.994913
1936	49.701535	,	21.994859
1937	49.701456	,	21.994687
1938	49.701348	,	21.994558
1939	49.701284	,	21.994545
1940	49.701272	,	21.994435
1941	49.701118	,	21.994411
1942	49.701055	,	21.994295
1943	49.700926	,	21.994127
1944	49.700834	,	21.993910
1945	49.700801	,	21.993827
1946	49.700774	,	21.993709
1947	49.700766	,	21.993674
1948	49.700718	,	21.993601
1949	49.700710	,	21.993467
1950	49.700290	,	21.993560
1951	49.700187	,	21.993543
1952	49.700123	,	21.993639
1953	49.700044	,	21.993731
1954	49.699790	,	21.993794
1955	49.699564	,	21.992980
1956	49.699476	,	21.992981
1957	49.699455	,	21.993032

Nr pkt.	Współrzędne punktów załamania granicy w układzie WGS84		
1958	49.699466	,	21.993081
1959	49.699523	,	21.993120
1960	49.699489	,	21.993192
1961	49.699262	,	21.993127
1962	49.699147	,	21.993118
1963	49.699075	,	21.993077
1964	49.699048	,	21.993147
1965	49.698994	,	21.993146
1966	49.698948	,	21.993106
1967	49.698857	,	21.993233
1968	49.698917	,	21.993447
1969	49.698631	,	21.993376
1970	49.698514	,	21.993340
1971	49.698306	,	21.993202
1972	49.698271	,	21.993100
1973	49.698015	,	21.992721
1974	49.697746	,	21.992468
1975	49.697734	,	21.992524
1976	49.697689	,	21.992478
1977	49.697575	,	21.992458
1978	49.697502	,	21.992429
1979	49.697368	,	21.992438
1980	49.697286	,	21.992347
1981	49.697244	,	21.992450
1982	49.697224	,	21.992417
1983	49.697149	,	21.992254
1984	49.697022	,	21.992087
1985	49.696856	,	21.991949
1986	49.696695	,	21.991908
1987	49.696337	,	21.991702
1988	49.696117	,	21.991351
1989	49.696035	,	21.991281
1990	49.696016	,	21.991453
1991	49.695771	,	21.991026
1992	49.695583	,	21.990743
1993	49.695364	,	21.990422
1994	49.695066	,	21.989932
1995	49.694552	,	21.989006
1996	49.694514	,	21.988966
1997	49.694489	,	21.988871
1998	49.694413	,	21.988650
1999	49.694332	,	21.988487
2000	49.694270	,	21.988268
2001	49.694249	,	21.988223
2002	49.694179	,	21.988053
2003	49.694115	,	21.987822

Nr pkt.	Współrzędne punktów załamania granicy w układzie WGS84		
2004	49.693996	,	21.987623
2005	49.693737	,	21.987066
2006	49.693383	,	21.986315
2007	49.693033	,	21.985199
2008	49.692975	,	21.985118
2009	49.692868	,	21.984902
2010	49.692682	,	21.984514
2011	49.692543	,	21.984080
2012	49.692391	,	21.983617
2013	49.692266	,	21.983298
2014	49.692339	,	21.983691
2015	49.692149	,	21.984402
2016	49.691991	,	21.984767
2017	49.691697	,	21.985116
2018	49.691270	,	21.985101
2019	49.691225	,	21.985110
2020	49.691231	,	21.985068
2021	49.691171	,	21.984685
2022	49.691003	,	21.984135
2023	49.690878	,	21.983863
2024	49.690344	,	21.983207
2025	49.689293	,	21.981884
2026	49.688107	,	21.980411
2027	49.686855	,	21.978829
2028	49.686480	,	21.978348
2029	49.686421	,	21.978147
2030	49.686336	,	21.977989
2031	49.686143	,	21.977765
2032	49.685891	,	21.977626
2033	49.685939	,	21.977691
2034	49.685876	,	21.977788
2035	49.685616	,	21.978080
2036	49.685600	,	21.978097
2037	49.685132	,	21.979154
2038	49.684977	,	21.979389
2039	49.684736	,	21.979621
2040	49.684397	,	21.979843
2041	49.684156	,	21.980008
2042	49.683973	,	21.980191
2043	49.683678	,	21.980578
2044	49.683269	,	21.981016
2045	49.683190	,	21.981175
2046	49.683351	,	21.982004
2047	49.683311	,	21.982440
2048	49.683350	,	21.983070
2049	49.683361	,	21.983539

Nr pkt.	Współrzędne punktów załamania granicy w układzie WGS84		
2050	49.683459	,	21.983805
2051	49.684055	,	21.984712
2052	49.683990	,	21.985054
2053	49.683790	,	21.985435
2054	49.683631	,	21.985601
2055	49.683347	,	21.986006
2056	49.683205	,	21.986441
2057	49.683051	,	21.986660
2058	49.682816	,	21.986909
2059	49.682600	,	21.987269
2060	49.682400	,	21.987576
2061	49.682209	,	21.987961
2062	49.682010	,	21.988328
2063	49.681820	,	21.988618
2064	49.681735	,	21.988933
2065	49.681652	,	21.989172
2066	49.681632	,	21.989534
2067	49.681491	,	21.989806
2068	49.681486	,	21.990456
2069	49.681363	,	21.990736
2070	49.681033	,	21.991038
2071	49.680896	,	21.991337
2072	49.680740	,	21.991605
2073	49.680511	,	21.992186
2074	49.680464	,	21.992434
2075	49.680518	,	21.992790
2076	49.680289	,	21.993049
2077	49.680189	,	21.993325
2078	49.680053	,	21.993791
2079	49.679941	,	21.993878
2080	49.679661	,	21.993967
2081	49.679425	,	21.994227
2082	49.679182	,	21.994309
2083	49.678973	,	21.994455
2084	49.678832	,	21.994658
2085	49.678731	,	21.994918
2086	49.678721	,	21.995256
2087	49.678591	,	21.995538
2088	49.678477	,	21.995872
2089	49.678213	,	21.996285
2090	49.678008	,	21.996594
2091	49.677923	,	21.996732
2092	49.677855	,	21.997008
2093	49.677829	,	21.997191
2094	49.677827	,	21.997352
2095	49.677843	,	21.997571

Nr pkt.	Współrzędne punktów załamania granicy w układzie WGS84		
2096	49.677949	,	21.997853
2097	49.678160	,	21.998635
2098	49.678223	,	21.998895
2099	49.678314	,	21.999274
2100	49.678455	,	21.999717
2101	49.678294	,	21.999780
2102	49.678228	,	21.999713
2103	49.678198	,	21.999802
2104	49.678072	,	21.999714
2105	49.678071	,	21.999863
2106	49.678002	,	21.999759
2107	49.677751	,	21.999667
2108	49.677713	,	21.999692
2109	49.677721	,	21.999783
2110	49.677633	,	22.000139
2111	49.677484	,	22.000977
2112	49.677390	,	22.001354
2113	49.677331	,	22.001782
2114	49.677276	,	22.001957
2115	49.677239	,	22.002127
2116	49.677211	,	22.002347
2117	49.677158	,	22.002467
2118	49.677046	,	22.002612
2119	49.676647	,	22.002570
2120	49.676534	,	22.002556
2121	49.676327	,	22.002611
2122	49.676493	,	22.002241
2123	49.676327	,	22.002480
2124	49.676206	,	22.002561
2125	49.676041	,	22.002596
2126	49.675722	,	22.002590
2127	49.675671	,	22.002611
2128	49.675406	,	22.002773
2129	49.675019	,	22.003064
2130	49.674768	,	22.003004
2131	49.674470	,	22.003320
2132	49.674332	,	22.003343
2133	49.674002	,	22.003427
2134	49.673467	,	22.003610
2135	49.673237	,	22.003639
2136	49.672872	,	22.003511
2137	49.672375	,	22.003385
2138	49.672036	,	22.003417
2139	49.671532	,	22.003254
2140	49.670573	,	22.002889
2141	49.670122	,	22.002678

Nr pkt.	Współrzędne punktów załamania granicy w układzie WGS84		
2142	49.670024	,	22.002686
2143	49.669887	,	22.002715
2144	49.669738	,	22.002779
2145	49.669032	,	22.003212
2146	49.668759	,	22.003261
2147	49.668058	,	22.003116
2148	49.667653	,	22.002937
2149	49.667340	,	22.002859
2150	49.666910	,	22.002773
2151	49.666805	,	22.002868
2152	49.666793	,	22.002968
2153	49.666780	,	22.003434
2154	49.666709	,	22.003553
2155	49.666175	,	22.003934
2156	49.666085	,	22.003959
2157	49.665608	,	22.003348
2158	49.665523	,	22.003264
2159	49.665392	,	22.003096
2160	49.664572	,	22.002453
2161	49.664321	,	22.002316
2162	49.663929	,	22.002235
2163	49.663605	,	22.002381
2164	49.663180	,	22.002735
2165	49.662453	,	22.003300
2166	49.662217	,	22.002469
2167	49.662030	,	22.001853
2168	49.661759	,	22.001025
2169	49.661602	,	22.000654
2170	49.661282	,	22.000108
2171	49.660924	,	21.999755
2172	49.660629	,	21.999503
2173	49.660471	,	21.999345
2174	49.660273	,	21.999132
2175	49.660076	,	21.998743
2176	49.660035	,	21.998617
2177	49.659921	,	21.998377
2178	49.659804	,	21.997983
2179	49.659640	,	21.997542
2180	49.658941	,	21.996344
2181	49.658853	,	21.996100
2182	49.658654	,	21.995859
2183	49.658393	,	21.995382
2184	49.658290	,	21.995222
2185	49.658076	,	21.994784
2186	49.656153	,	21.990448
2187	49.656147	,	21.990392

Nr pkt.	Współrzędne punktów załamania granicy w układzie WGS84		
2188	49.655834	,	21.989716
2189	49.655569	,	21.989172
2190	49.655066	,	21.988017
2191	49.654653	,	21.987169
2192	49.653736	,	21.985117
2193	49.653240	,	21.984038
2194	49.653050	,	21.983565
2195	49.652870	,	21.982792
2196	49.652781	,	21.982465
2197	49.652656	,	21.981828
2198	49.652270	,	21.980104
2199	49.652020	,	21.979039
2200	49.651987	,	21.978920
2201	49.651980	,	21.978754
2202	49.651891	,	21.978514
2203	49.651649	,	21.977442
2204	49.651636	,	21.977220
2205	49.651682	,	21.977080
2206	49.651571	,	21.976873
2207	49.648759	,	21.976978
2208	49.648006	,	21.976993
2209	49.647851	,	21.977009
2210	49.646988	,	21.977041
2211	49.646159	,	21.977058
2212	49.645618	,	21.977088
2213	49.645370	,	21.976995
2214	49.645251	,	21.976920
2215	49.645164	,	21.976842
2216	49.645026	,	21.976656
2217	49.644965	,	21.976482
2218	49.644929	,	21.976328
2219	49.644912	,	21.976178
2220	49.644907	,	21.975936
2221	49.645135	,	21.972755
2222	49.645202	,	21.971370
2223	49.645187	,	21.971237
2224	49.645153	,	21.971078
2225	49.645123	,	21.970976
2226	49.644876	,	21.970427
2227	49.644816	,	21.970120
2228	49.644683	,	21.969230
2229	49.644605	,	21.968428
2230	49.644579	,	21.968021
2231	49.644571	,	21.967052
2232	49.644583	,	21.966158
2233	49.644578	,	21.965976

Nr pkt.	Współrzędne punktów załamania granicy w układzie WGS84		
2234	49.644508	,	21.965832
2235	49.643857	,	21.964687
2236	49.643718	,	21.963848
2237	49.643601	,	21.962888
2238	49.643366	,	21.961343
2239	49.643345	,	21.961063
2240	49.643353	,	21.960773
2241	49.643630	,	21.959400
2242	49.643677	,	21.959316
2243	49.643756	,	21.958916
2244	49.643713	,	21.958907
2245	49.643830	,	21.958095
2246	49.643873	,	21.957498
2247	49.643862	,	21.956104
2248	49.643949	,	21.954573
2249	49.643955	,	21.954363
2250	49.643913	,	21.953541
2251	49.643905	,	21.953228
2252	49.644012	,	21.950692
2253	49.643989	,	21.950325
2254	49.643955	,	21.950147
2255	49.643778	,	21.949462
2256	49.643705	,	21.949245
2257	49.643691	,	21.948962
2258	49.643697	,	21.948831
2259	49.643917	,	21.947937
2260	49.644048	,	21.947545
2261	49.644466	,	21.946626
2262	49.644542	,	21.946435
2263	49.644933	,	21.945535
2264	49.644977	,	21.945324
2265	49.644921	,	21.945299
2266	49.644957	,	21.944381
2267	49.645140	,	21.941465
2268	49.645185	,	21.941187
2269	49.645357	,	21.940288
2270	49.645509	,	21.939707
2271	49.645618	,	21.939333
2272	49.645632	,	21.939094
2273	49.645611	,	21.938930
2274	49.645515	,	21.938485
2275	49.645368	,	21.937687
2276	49.645321	,	21.937206
2277	49.645300	,	21.936091
2278	49.645122	,	21.934203
2279	49.645073	,	21.933251

Nr pkt.	Współrzędne punktów załamania granicy w układzie WGS84		
2280	49.645082	,	21.933009
2281	49.645044	,	21.932649
2282	49.645070	,	21.932234
2283	49.645177	,	21.931902
2284	49.645382	,	21.931290
2285	49.645425	,	21.931166
2286	49.645512	,	21.930864
2287	49.645568	,	21.930607
2288	49.645614	,	21.930338
2289	49.645629	,	21.930187
2290	49.645643	,	21.929923
2291	49.645626	,	21.929372
2292	49.645595	,	21.928950
2293	49.645549	,	21.928084
2294	49.645538	,	21.927695
2295	49.645506	,	21.926924
2296	49.645458	,	21.926473
2297	49.645397	,	21.925986
2298	49.645329	,	21.925538
2299	49.645246	,	21.925092
2300	49.645133	,	21.924579
2301	49.644979	,	21.923565
2302	49.644941	,	21.923191
2303	49.644920	,	21.922807
2304	49.644935	,	21.922295
2305	49.644967	,	21.922052
2306	49.645092	,	21.921562
2307	49.645519	,	21.920084
2308	49.645672	,	21.919827
2309	49.645809	,	21.919651
2310	49.646054	,	21.919450
2311	49.646174	,	21.919294
2312	49.646473	,	21.918902
2313	49.646881	,	21.918483
2314	49.646966	,	21.918345
2315	49.647049	,	21.918165
2316	49.647442	,	21.917249
2317	49.647528	,	21.917100
2318	49.647680	,	21.916891
2319	49.647861	,	21.916609
2320	49.648271	,	21.915405
2321	49.648354	,	21.915256
2322	49.648443	,	21.915118
2323	49.649046	,	21.914398
2324	49.649377	,	21.914032
2325	49.649670	,	21.913714

Nr pkt.	Współrzędne punktów załamania granicy w układzie WGS84		
2326	49.650347	,	21.913029
2327	49.650824	,	21.912559
2328	49.651826	,	21.911656
2329	49.652200	,	21.911312
2330	49.652622	,	21.911141
2331	49.653003	,	21.911020
2332	49.653759	,	21.910632
2333	49.654378	,	21.910380
2334	49.654791	,	21.910025
2335	49.654894	,	21.910006
2336	49.655341	,	21.910082
2337	49.655755	,	21.910003
2338	49.656142	,	21.909850
2339	49.656522	,	21.909657
2340	49.657009	,	21.909372
2341	49.657406	,	21.909011
2342	49.657718	,	21.908618
2343	49.658134	,	21.908241
2344	49.658337	,	21.908063
2345	49.658742	,	21.907569
2346	49.659219	,	21.907112
2347	49.659762	,	21.906678
2348	49.660219	,	21.906396
2349	49.660384	,	21.906276
2350	49.661235	,	21.905473
2351	49.661776	,	21.904906
2352	49.662010	,	21.904742
2353	49.662589	,	21.904441
2354	49.662865	,	21.904433
2355	49.662986	,	21.904447
2356	49.663157	,	21.904449
2357	49.663330	,	21.904359
2358	49.663831	,	21.903938
2359	49.664235	,	21.903632
2360	49.664473	,	21.903356
2361	49.664654	,	21.903069
2362	49.665230	,	21.901663
2363	49.665381	,	21.901264
2364	49.665414	,	21.901205
2365	49.665589	,	21.900637
2366	49.665704	,	21.900205
2367	49.665929	,	21.899586
2368	49.666110	,	21.899000
2369	49.666226	,	21.898677
2370	49.666468	,	21.898367
2371	49.666627	,	21.898191

Nr pkt.	Współrzędne punktów załamania granicy w układzie WGS84		
2372	49.666801	,	21.898043
2373	49.667238	,	21.897734
2374	49.667497	,	21.897520
2375	49.667652	,	21.897350
2376	49.667768	,	21.897251
2377	49.668329	,	21.896760
2378	49.668573	,	21.896566
2379	49.669066	,	21.896322
2380	49.669700	,	21.895968
2381	49.670725	,	21.895394
2382	49.671575	,	21.894860
2383	49.671836	,	21.894685
2384	49.671711	,	21.893731
2385	49.671740	,	21.893620
2386	49.671815	,	21.893560
2387	49.672030	,	21.893518
2388	49.672300	,	21.893499
2389	49.672601	,	21.893530
2390	49.673003	,	21.893387
2391	49.673458	,	21.893063
2392	49.673780	,	21.892909
2393	49.674033	,	21.892923
2394	49.674143	,	21.893014
2395	49.674192	,	21.893161
2396	49.674423	,	21.894035
2397	49.674473	,	21.894155
2398	49.674732	,	21.895035
2399	49.675856	,	21.899316
2400	49.676066	,	21.900138
2401	49.676279	,	21.900897
2402	49.676315	,	21.901060
2403	49.676602	,	21.901289
2404	49.676808	,	21.901315
2405	49.677201	,	21.901192
2406	49.677718	,	21.901248
2407	49.677906	,	21.901278
2408	49.678314	,	21.901194
2409	49.678895	,	21.901085
2410	49.679163	,	21.900991
2411	49.679474	,	21.900801
2412	49.679868	,	21.900480
2413	49.680174	,	21.900188
2414	49.680782	,	21.899578
2415	49.681303	,	21.898943
2416	49.682298	,	21.897957
2417	49.683684	,	21.896734

Nr pkt.	Współrzędne punktów załamania granicy w układzie WGS84		
2418	49.684182	,	21.896306
2419	49.684993	,	21.895504
2420	49.688513	,	21.892470
2421	49.689119	,	21.891946
2422	49.689316	,	21.891852
2423	49.689596	,	21.892159
2424	49.690764	,	21.893830
2425	49.691434	,	21.894952
2426	49.691497	,	21.895048
2427	49.692347	,	21.896158
2428	49.692768	,	21.896665
2429	49.693118	,	21.897087
2430	49.693563	,	21.897612
2431	49.694110	,	21.898265
2432	49.694398	,	21.898616
2433	49.694579	,	21.898854
2434	49.695277	,	21.899876
2435	49.695407	,	21.900232
2436	49.695424	,	21.900408
2437	49.695776	,	21.901329
2438	49.695885	,	21.901563
2439	49.695974	,	21.901723
2440	49.696063	,	21.901841
2441	49.696165	,	21.901909
2442	49.696325	,	21.901880
2443	49.696477	,	21.901817
2444	49.696739	,	21.901587
2445	49.696843	,	21.901580
2446	49.696950	,	21.901468
2447	49.697443	,	21.901250
2448	49.697825	,	21.900927
2449	49.697898	,	21.900879
2450	49.697971	,	21.900793
2451	49.697981	,	21.900645
2452	49.697980	,	21.900281
2453	49.698046	,	21.899698
2454	49.698400	,	21.898824
2455	49.698425	,	21.898686
2456	49.698423	,	21.898061
2457	49.698682	,	21.897922
2458	49.698789	,	21.897878
2459	49.699108	,	21.897722
2460	49.699228	,	21.897593
2461	49.699331	,	21.897416
2462	49.699492	,	21.897213
2463	49.699569	,	21.897211

Nr pkt.	Współrzędne punktów załamania granicy w układzie WGS84		
2464	49.699626	,	21.897284
2465	49.699681	,	21.897393
2466	49.699709	,	21.897370
2467	49.699896	,	21.897752
2468	49.700211	,	21.898144
2469	49.700338	,	21.898055
2470	49.700499	,	21.897953
2471	49.700982	,	21.897570
2472	49.701909	,	21.896950
2473	49.702537	,	21.896555
2474	49.702614	,	21.896615
2475	49.702658	,	21.896528
2476	49.702940	,	21.896050
2477	49.703632	,	21.895276
2478	49.703871	,	21.894788
2479	49.704178	,	21.893840
2480	49.704347	,	21.893412
2481	49.704464	,	21.893175
2482	49.704896	,	21.892110
2483	49.704968	,	21.891957
2484	49.705030	,	21.891779
2485	49.705170	,	21.891456
2486	49.705470	,	21.890760
2487	49.705849	,	21.889814
2488	49.705989	,	21.889550
2489	49.706159	,	21.889327
2490	49.706352	,	21.889103
2491	49.706520	,	21.888876
2492	49.706704	,	21.888577
2493	49.707120	,	21.887707
2494	49.707752	,	21.886794
2495	49.707929	,	21.886536
2496	49.708073	,	21.886339
2497	49.708622	,	21.885634
2498	49.708828	,	21.885266
2499	49.708891	,	21.885229
2500	49.708983	,	21.884729
2501	49.709112	,	21.884168
2502	49.709193	,	21.884088
2503	49.709258	,	21.883979
2504	49.709284	,	21.883600
2505	49.709258	,	21.883477
2506	49.709357	,	21.882660
2507	49.709386	,	21.882239
2508	49.709477	,	21.881557
2509	49.709543	,	21.881262

Nr pkt.	Współrzędne punktów załamania granicy w układzie WGS84		
2510	49.709598	,	21.880739
2511	49.709606	,	21.880503
2512	49.709578	,	21.879755
2513	49.710188	,	21.880164
2514	49.710292	,	21.880247
2515	49.710575	,	21.880493
2516	49.710762	,	21.880523
2517	49.710961	,	21.880513
2518	49.711679	,	21.880244
2519	49.712077	,	21.879873
2520	49.712567	,	21.879821
2521	49.712864	,	21.879865
2522	49.713073	,	21.879738
2523	49.713452	,	21.879104
2524	49.713613	,	21.878943
2525	49.713743	,	21.878883
2526	49.713901	,	21.878875
2527	49.714155	,	21.878916
2528	49.714516	,	21.878956
2529	49.714891	,	21.879084
2530	49.715301	,	21.879300
2531	49.715420	,	21.879346
2532	49.715665	,	21.879442
2533	49.715849	,	21.879538
2534	49.715997	,	21.879651
2535	49.716125	,	21.879800
2536	49.716382	,	21.880133
2537	49.716584	,	21.880375
2538	49.716750	,	21.880016
2539	49.717093	,	21.878934
2540	49.717112	,	21.878875
2541	49.717365	,	21.878402
2542	49.717611	,	21.877850
2543	49.717862	,	21.877017
2544	49.718299	,	21.875992
2545	49.718416	,	21.875696
2546	49.718589	,	21.875432
2547	49.718655	,	21.875171
2548	49.718777	,	21.874083
2549	49.718845	,	21.873677
2550	49.718926	,	21.873253
2551	49.719077	,	21.872969
2552	49.719245	,	21.872717
2553	49.719442	,	21.872469
2554	49.719736	,	21.872203
2555	49.720042	,	21.871938

Nr pkt.	Współrzędne punktów załamania granicy w układzie WGS84		
2556	49.720200	,	21.871751
2557	49.720685	,	21.870573
2558	49.721092	,	21.869706
2559	49.721202	,	21.869383
2560	49.721268	,	21.869009
2561	49.721298	,	21.868619
2562	49.721293	,	21.868536
2563	49.721286	,	21.867808
2564	49.721243	,	21.867010
2565	49.721138	,	21.866027
2566	49.721154	,	21.865913
2567	49.721125	,	21.865630
2568	49.721169	,	21.865315
2569	49.721400	,	21.864382
2570	49.721727	,	21.863165
2571	49.721761	,	21.862998
2572	49.721757	,	21.862827
2573	49.721708	,	21.862638
2574	49.721176	,	21.861083
2575	49.721133	,	21.860657
2576	49.721129	,	21.860547
2577	49.721113	,	21.859690
2578	49.721104	,	21.859125
2579	49.721092	,	21.858745
2580	49.721061	,	21.858271
2581	49.720808	,	21.856398
2582	49.720806	,	21.855843
2583	49.720853	,	21.854662
2584	49.720916	,	21.853915
2585	49.721015	,	21.851749
2586	49.721003	,	21.851737
2587	49.721055	,	21.850075
2588	49.721029	,	21.849185
2589	49.721023	,	21.848478
2590	49.720988	,	21.848303
2591	49.720857	,	21.847789
2592	49.720622	,	21.846415
2593	49.720586	,	21.846199
2594	49.720595	,	21.845883
2595	49.720664	,	21.845261
2596	49.720784	,	21.844683
2597	49.720809	,	21.844368
2598	49.720805	,	21.844227
2599	49.720550	,	21.842656
2600	49.720510	,	21.842498
2601	49.720240	,	21.841995

Nr pkt.	Współrzędne punktów załamania granicy w układzie WGS84		
2602	49.719749	,	21.841104
2603	49.719695	,	21.840730
2604	49.719264	,	21.840646
2605	49.719227	,	21.840620
2606	49.718913	,	21.840374
2607	49.718814	,	21.840259
2608	49.718688	,	21.840068
2609	49.718454	,	21.839898
2610	49.718120	,	21.839847
2611	49.718065	,	21.839884
2612	49.717931	,	21.840012
2613	49.717865	,	21.840054
2614	49.717749	,	21.840034
2615	49.717351	,	21.839907
2616	49.717198	,	21.839895
2617	49.716996	,	21.839887
2618	49.716956	,	21.839551
2619	49.716962	,	21.839357
2620	49.716973	,	21.839243
2621	49.716978	,	21.836747
2622	49.716976	,	21.835915
2623	49.716898	,	21.834910
2624	49.716839	,	21.833812
2625	49.716803	,	21.833200
2626	49.716789	,	21.833047
2627	49.716336	,	21.830994
2628	49.716182	,	21.829920
2629	49.716182	,	21.829742
2630	49.716162	,	21.828483
2631	49.716213	,	21.826367
2632	49.716124	,	21.825966
2633	49.715952	,	21.825278
2634	49.715905	,	21.824990
2635	49.715813	,	21.824069
2636	49.715829	,	21.823401
2637	49.715824	,	21.822913
2638	49.715807	,	21.822141
2639	49.715782	,	21.821735
2640	49.715604	,	21.820256
2641	49.715580	,	21.820029
2642	49.715560	,	21.819721
2643	49.715495	,	21.818883
2644	49.715436	,	21.817814
2645	49.715373	,	21.815873
2646	49.715347	,	21.815106
2647	49.715118	,	21.815075

Nr pkt.	Współrzędne punktów załamania granicy w układzie WGS84		
2648	49.714924	,	21.815068
2649	49.714503	,	21.815102
2650	49.714471	,	21.815110
2651	49.714413	,	21.815092
2652	49.714242	,	21.815099
2653	49.714085	,	21.815120
2654	49.713830	,	21.815072
2655	49.713701	,	21.815028
2656	49.713475	,	21.814912
2657	49.713296	,	21.814734
2658	49.713215	,	21.814595
2659	49.713170	,	21.814491
2660	49.713116	,	21.814329
2661	49.713108	,	21.814094
2662	49.713132	,	21.813742
2663	49.713171	,	21.813390
2664	49.713250	,	21.812816
2665	49.713328	,	21.812649
2666	49.713366	,	21.812601
2667	49.713719	,	21.811926
2668	49.713952	,	21.811614
2669	49.714135	,	21.811394
2670	49.714416	,	21.811102
2671	49.714926	,	21.810533
2672	49.715182	,	21.810302
2673	49.715185	,	21.810291
2674	49.715238	,	21.810078
2675	49.715386	,	21.809581
2676	49.715385	,	21.809330
2677	49.715375	,	21.809274
2678	49.715361	,	21.808954
2679	49.715365	,	21.808904
2680	49.715266	,	21.806032
2681	49.715281	,	21.805817
2682	49.715296	,	21.805569
2683	49.715323	,	21.805340
2684	49.715394	,	21.804983
2685	49.715642	,	21.804241
2686	49.716080	,	21.803027
2687	49.716317	,	21.802312
2688	49.716561	,	21.801622
2689	49.716696	,	21.801065
2690	49.716715	,	21.800944
2691	49.716857	,	21.800145
2692	49.716962	,	21.799535
2693	49.717043	,	21.799130

Nr pkt.	Współrzędne punktów załamania granicy w układzie WGS84		
2694	49.717134	,	21.798806
2695	49.717351	,	21.798106
2696	49.717535	,	21.797483
2697	49.717636	,	21.797144
2698	49.717704	,	21.796941
2699	49.718090	,	21.795648
2700	49.718450	,	21.794530
2701	49.718737	,	21.793747
2702	49.718951	,	21.793170
2703	49.719154	,	21.792652
2704	49.719440	,	21.791816
2705	49.719646	,	21.790977
2706	49.719776	,	21.790570
2707	49.719885	,	21.790262
2708	49.719967	,	21.789968
2709	49.720081	,	21.789641
2710	49.720154	,	21.789489
2711	49.720226	,	21.789359
2712	49.720300	,	21.789275
2713	49.720387	,	21.789186
2714	49.720431	,	21.789122
2715	49.720721	,	21.788920
2716	49.720884	,	21.788801
2717	49.721088	,	21.788591
2718	49.721273	,	21.788319
2719	49.721573	,	21.787662
2720	49.721623	,	21.787487
2721	49.721671	,	21.786985
2722	49.721706	,	21.785586
2723	49.721762	,	21.785195
2724	49.721775	,	21.785090
2725	49.721987	,	21.784251
2726	49.722109	,	21.783742
2727	49.722189	,	21.783316
2728	49.722164	,	21.782989
2729	49.721866	,	21.782247
2730	49.721795	,	21.782025
2731	49.721738	,	21.781546
2732	49.721708	,	21.781281
2733	49.721707	,	21.781035
2734	49.721818	,	21.780616
2735	49.721902	,	21.780374
2736	49.721820	,	21.780297
2737	49.720914	,	21.779441
2738	49.720564	,	21.779115
2739	49.720160	,	21.778696

Nr pkt.	Współrzędne punktów załamania granicy w układzie WGS84		
2740	49.719806	,	21.778362
2741	49.719586	,	21.778087
2742	49.719563	,	21.777966
2743	49.719757	,	21.777753
2744	49.720046	,	21.777559
2745	49.720365	,	21.777365
2746	49.720368	,	21.777007
2747	49.719553	,	21.776258
2748	49.719549	,	21.776113
2749	49.719578	,	21.775950
2750	49.719674	,	21.775537
2751	49.719734	,	21.775126
2752	49.719796	,	21.774661
2753	49.719780	,	21.773433
2754	49.719786	,	21.773361
2755	49.719833	,	21.773200
2756	49.720030	,	21.772784
2757	49.720331	,	21.772219
2758	49.720480	,	21.771300
2759	49.720547	,	21.770927
2760	49.720653	,	21.770613
2761	49.720699	,	21.770539
2762	49.720979	,	21.770362
2763	49.721059	,	21.770349
2764	49.721125	,	21.770300
2765	49.721208	,	21.770084
2766	49.721379	,	21.769781
2767	49.721408	,	21.769730
2768	49.721450	,	21.769630
2769	49.721469	,	21.769542
2770	49.721489	,	21.769270
2771	49.721499	,	21.769127
2772	49.721485	,	21.769079
2773	49.721433	,	21.768937
2774	49.721291	,	21.768611
2775	49.721265	,	21.768501
2776	49.721275	,	21.768296
2777	49.721376	,	21.767660
2778	49.721377	,	21.767444
2779	49.721360	,	21.767262
2780	49.721361	,	21.767115
2781	49.721357	,	21.766902
2782	49.721369	,	21.766731
2783	49.721370	,	21.766662
2784	49.721428	,	21.766385
2785	49.721466	,	21.766230

Nr pkt.	Współrzędne punktów załamania granicy w układzie WGS84		
2786	49.721545	,	21.765840
2787	49.721671	,	21.765512
2788	49.721758	,	21.765291
2789	49.721810	,	21.765111
2790	49.721828	,	21.764995
2791	49.721835	,	21.764866
2792	49.721867	,	21.764399
2793	49.721890	,	21.764032
2794	49.721948	,	21.763593
2795	49.722038	,	21.763201
2796	49.722169	,	21.762747
2797	49.722188	,	21.762688
2798	49.722518	,	21.762871
2799	49.722960	,	21.763066
2800	49.723259	,	21.763123
2801	49.723656	,	21.763146
2802	49.723966	,	21.763165
2803	49.724344	,	21.763180
2804	49.724342	,	21.762898
2805	49.724380	,	21.762744
2806	49.724501	,	21.762429
2807	49.724932	,	21.761513
2808	49.725636	,	21.760115
2809	49.726537	,	21.758244
2810	49.726675	,	21.757950
2811	49.726936	,	21.757334
2812	49.727199	,	21.756579
2813	49.727405	,	21.756028
2814	49.727880	,	21.754852
2815	49.728079	,	21.754419
2816	49.728484	,	21.753681
2817	49.728521	,	21.753636
2818	49.729135	,	21.752721
2819	49.729602	,	21.752064
2820	49.730478	,	21.750862
2821	49.730810	,	21.750294
2822	49.731202	,	21.749804
2823	49.731495	,	21.749427
2824	49.732090	,	21.748619
2825	49.732708	,	21.747421
2826	49.732994	,	21.746810
2827	49.733046	,	21.746667
2828	49.733459	,	21.745992
2829	49.734019	,	21.745193
2830	49.734951	,	21.743702
2831	49.735524	,	21.742796

Nr pkt.	Współrzędne punktów załamania granicy w układzie WGS84		
2832	49.736027	,	21.742176
2833	49.736015	,	21.742149
2834	49.736833	,	21.741130
2835	49.737321	,	21.740503
2836	49.737356	,	21.740462
2837	49.737530	,	21.740189
2838	49.737619	,	21.740090
2839	49.737701	,	21.740018
2840	49.737831	,	21.739939
2841	49.738144	,	21.739937
2842	49.738238	,	21.739991
2843	49.738584	,	21.739898
2844	49.738706	,	21.739857
2845	49.738879	,	21.739785
2846	49.738924	,	21.739780
2847	49.738972	,	21.739775
2848	49.739037	,	21.739819
2849	49.739082	,	21.739910
2850	49.739115	,	21.740042
2851	49.739206	,	21.740006
2852	49.739235	,	21.739910
2853	49.739305	,	21.739852
2854	49.739445	,	21.739905
2855	49.739799	,	21.740004
2856	49.739909	,	21.739925
2857	49.740011	,	21.739795
2858	49.740066	,	21.739625
2859	49.740169	,	21.739375
2860	49.740204	,	21.739316
2861	49.740299	,	21.739188
2862	49.740822	,	21.738849
2863	49.740982	,	21.738778
2864	49.741130	,	21.738792
2865	49.741077	,	21.738685
2866	49.741006	,	21.738522
2867	49.740942	,	21.738339
2868	49.740842	,	21.737994
2869	49.740810	,	21.737920
2870	49.740756	,	21.737718
2871	49.740757	,	21.737656
2872	49.740636	,	21.737215
2873	49.740535	,	21.736803
2874	49.740455	,	21.736126
2875	49.740439	,	21.735843
2876	49.740402	,	21.735706
2877	49.740423	,	21.735415

Nr pkt.	Współrzędne punktów załamania granicy w układzie WGS84		
2878	49.740427	,	21.734941
2879	49.740389	,	21.734342
2880	49.740309	,	21.733881
2881	49.740261	,	21.733661
2882	49.740178	,	21.733137
2883	49.740120	,	21.732872
2884	49.740141	,	21.732864
2885	49.740077	,	21.732529
2886	49.740066	,	21.732391
2887	49.740000	,	21.732013
2888	49.739309	,	21.731386
2889	49.739132	,	21.731256
2890	49.738567	,	21.730775
2891	49.738476	,	21.730796
2892	49.738021	,	21.730918
2893	49.737764	,	21.730978
2894	49.737730	,	21.730935
2895	49.737665	,	21.730783
2896	49.737636	,	21.730669
2897	49.737522	,	21.729871
2898	49.737435	,	21.729265
2899	49.737406	,	21.729187
2900	49.737333	,	21.728717
2901	49.737258	,	21.728048
2902	49.737201	,	21.727740
2903	49.737161	,	21.727425
2904	49.737156	,	21.727316
2905	49.737133	,	21.727143
2906	49.737104	,	21.726801
2907	49.737058	,	21.726305
2908	49.737007	,	21.725615
2909	49.736937	,	21.725066
2910	49.736795	,	21.723969
2911	49.736837	,	21.723924
2912	49.736796	,	21.723732
2913	49.736729	,	21.723574
2914	49.736598	,	21.723370
2915	49.736570	,	21.723414
2916	49.736490	,	21.723294
2917	49.736119	,	21.722740
2918	49.736088	,	21.722678
2919	49.736083	,	21.722615
2920	49.735739	,	21.722055
2921	49.735108	,	21.720957
2922	49.734854	,	21.720536
2923	49.734786	,	21.720396

Nr pkt.	Współrzędne punktów załamania granicy w układzie WGS84		
2924	49.734453	,	21.719851
2925	49.734142	,	21.719424
2926	49.734042	,	21.719164
2927	49.732696	,	21.715613
2928	49.732195	,	21.714293
2929	49.732108	,	21.714009
2930	49.731858	,	21.713315
2931	49.731572	,	21.712660
2932	49.731479	,	21.712497
2933	49.731333	,	21.711857
2934	49.731339	,	21.711711
2935	49.731531	,	21.711725
2936	49.731736	,	21.711750
2937	49.732570	,	21.711907
2938	49.732957	,	21.711977
2939	49.732990	,	21.711982
2940	49.732970	,	21.712029
2941	49.733262	,	21.712089
2942	49.733709	,	21.712157
2943	49.734014	,	21.712068
2944	49.734397	,	21.711775
2945	49.735753	,	21.710687
2946	49.736330	,	21.710231
2947	49.736989	,	21.709722
2948	49.737315	,	21.709478
2949	49.738083	,	21.708901
2950	49.738887	,	21.708306
2951	49.739737	,	21.707684
2952	49.740254	,	21.707291
2953	49.740766	,	21.706911
2954	49.741377	,	21.706459
2955	49.741730	,	21.706189
2956	49.742103	,	21.705925
2957	49.742661	,	21.705555
2958	49.743396	,	21.705088
2959	49.743757	,	21.704881
2960	49.744142	,	21.704642
2961	49.744442	,	21.704459
2962	49.744836	,	21.704227
2963	49.745117	,	21.704043
2964	49.745158	,	21.704006
2965	49.745461	,	21.703715
2966	49.745616	,	21.703554

Nr pkt.	Współrzędne punktów załamania granicy w układzie WGS84		
2967	49.746487	,	21.702653
2968	49.746798	,	21.702324
2969	49.747356	,	21.701736
2970	49.748197	,	21.700903
2971	49.748514	,	21.700560
2972	49.749091	,	21.699964
2973	49.750120	,	21.698873
2974	49.750824	,	21.698100
2975	49.751067	,	21.697812
2976	49.751286	,	21.697579
2977	49.752131	,	21.696582
2978	49.752402	,	21.696284
2979	49.753376	,	21.695158
2980	49.754035	,	21.694394
2981	49.755063	,	21.693211
2982	49.755574	,	21.692624
2983	49.756164	,	21.691959
2984	49.756951	,	21.691042
2985	49.757260	,	21.690689
2986	49.757916	,	21.689910
2987	49.759321	,	21.688287
2988	49.760751	,	21.686655
2989	49.760775	,	21.686614
2990	49.761341	,	21.685990
2991	49.762078	,	21.685297
2992	49.763183	,	21.684279
2993	49.764433	,	21.683111
2994	49.765510	,	21.682115
2995	49.765631	,	21.682036
2996	49.765827	,	21.681819
2997	49.767200	,	21.680534
2998	49.767914	,	21.679892
2999	49.767991	,	21.679794
3000	49.769152	,	21.678704
3001	49.769913	,	21.678003
3002	49.770884	,	21.677097
3003	49.772556	,	21.675539
3004	49.772662	,	21.675452
3005	49.773718	,	21.674457
3006	49.775667	,	21.672609
3007	49.776259	,	21.672077
3008	49.777505	,	21.670893
3009	49.777748	,	21.670618

Nr pkt.	Współrzędne punktów załamania granicy w układzie WGS84		
3010	49.777873	,	21.670476
3011	49.778099	,	21.670209
3012	49.778338	,	21.669896
3013	49.778539	,	21.669619
3014	49.778840	,	21.669163
3015	49.778873	,	21.669098
3016	49.779226	,	21.668487
3017	49.779488	,	21.668069
3018	49.780088	,	21.667246
3019	49.780774	,	21.666382
3020	49.781077	,	21.666009
3021	49.781368	,	21.665799
3022	49.782134	,	21.665470
3023	49.782630	,	21.665364
3024	49.783196	,	21.665207
3025	49.783961	,	21.664505
3026	49.784800	,	21.663739
3027	49.785007	,	21.663547
3028	49.785157	,	21.663403
3029	49.786193	,	21.662181
3030	49.786400	,	21.661933
3031	49.786947	,	21.661256
3032	49.787339	,	21.660818
3033	49.788573	,	21.659743
3034	49.788904	,	21.659595
3035	49.789304	,	21.659663
3036	49.789841	,	21.659983
3037	49.790100	,	21.660059
3038	49.790260	,	21.660040
3039	49.790441	,	21.659896
3040	49.791452	,	21.659224
3041	49.791674	,	21.659009
3042	49.791986	,	21.658595
3043	49.792057	,	21.658436
3044	49.792234	,	21.657939
3045	49.792339	,	21.657697
3046	49.792483	,	21.657310
3047	49.792617	,	21.656484
3048	49.792640	,	21.655328
3049	49.792642	,	21.655184
3050	49.792620	,	21.654715
3051	49.792652	,	21.653938
3052	49.792734	,	21.653630

Nr pkt.	Współrzędne punktów załamania granicy w układzie WGS84		
3053	49.792903	,	21.653313
3054	49.793238	,	21.652975
3055	49.793300	,	21.652941
3056	49.794325	,	21.652138
3057	49.794754	,	21.651808
3058	49.795537	,	21.651014
3059	49.796598	,	21.649960
3060	49.796837	,	21.649712
3061	49.796937	,	21.649598
3062	49.797236	,	21.649251
3063	49.797658	,	21.648675
3064	49.797794	,	21.648354
3065	49.798368	,	21.647419
3066	49.799029	,	21.646333
3067	49.799060	,	21.646388
3068	49.799124	,	21.646283
3069	49.799086	,	21.646237
3070	49.799386	,	21.645880
3071	49.799715	,	21.645241
3072	49.800005	,	21.644776
3073	49.800307	,	21.644294
3074	49.801011	,	21.642953
3075	49.801081	,	21.642835
3076	49.801235	,	21.642557
3077	49.801383	,	21.642337
3078	49.801525	,	21.642184
3079	49.802046	,	21.641790
3080	49.802378	,	21.641639
3081	49.802454	,	21.641492
3082	49.803313	,	21.640839
3083	49.803317	,	21.640836
3084	49.803665	,	21.640582
3085	49.804516	,	21.640039
3086	49.804790	,	21.639863
3087	49.805222	,	21.639755
3088	49.805545	,	21.639715
3089	49.805876	,	21.639690
3090	49.805972	,	21.639681
3091	49.806591	,	21.639537

Uwagi:

1.Pomiędzy punktem Nr 176 a punktem Nr 1469 północna granica Czarnorzeckiego Obszaru Chronionego Krajobrazu pokrywa się z południową granicą Czarnorzecko-Strzyżowskiego Parku Krajobrazowego.

wróć

2.Pomiędzy punktem Nr 1, a punktem Nr 176 granica Czarnorzeckiego Obszaru Chronionego Krajobrazu pokrywa się z granicą administracyjną Gminy Wojaszówka.

3.Pomiędzy punktem Nr 2033, a punktem Nr 2118 granica Czarnorzeckiego Obszaru Chronionego Krajobrazu pokrywa się z południową granicą administracyjną miasta Brzozów.

wróć

Załącznik nr 2 do Uchwały Nr ……..
Sejmiku Województwa Podkarpackiego
w Rzeszowie z dnia …….

PROJEKT UCHWAŁY

w sprawie Wschodniobeskidzkiego Obszaru Chronionego Krajobrazu

Na podstawie art. 18 pkt 20 ustawy z dnia 5 czerwca 1998 r. o samorządzie województwa (tekst jedn. Dz. U. z 2013 r. poz. 596 z późn. zm.) oraz art. 23 ust. 2 i art. 24 ustawy z dnia 16 kwietnia 2004 r. o ochronie przyrody (tekst jedn. Dz. U. z 2013r. poz.627 z późn. zm.)[1)]

Sejmik Województwa Podkarpackiego w Rzeszowie

uchwala co następuje:

§ 1. 1. Wschodniobeskidzki Obszar Chronionego Krajobrazu, zwany dalej "Obszarem", obejmuje obszar o powierzchni 99.911 ha.
2. Obszar zlokalizowany jest na terenie gmin: Czarna, Lutowiska i Ustrzyki Dolne oraz Miasta Ustrzyki Dolne w powiecie bieszczadzkim, Gmin: Brzozów, Dydnia i Nozdrzec w powiecie brzozowskim, Gmin: Baligród, Lesko, Olszanica i Solina w powiecie leskim oraz Gmin: Komańcza, Sanok i Zagórz w powiecie sanockim.
3. Usytuowanie Obszaru przedstawia mapa poglądowa stanowiąca załączniki Nr 1a -1b.
4. Opis tekstowy przebiegu granicy Obszaru stanowią załączniki Nr 2a -2b.
5. Przebieg granic Obszaru, z dokładnością odpowiadającą prowadzonej na danym terenie mapie zasadniczej, określa linia ciągła łącząca punkty załamania granicy, których współrzędne przedstawiają załączniki Nr 3a -3c.
6. Do Obszaru nie należą enklawy zewnętrzne Bieszczadzkiego Parku Narodowego:
   1) działka nr 933, obręb Ustrzyki Dolne, Gmina Ustrzyki Dolne
   2) działki nr 240, nr 502, obręb Lutowiska, Gmina Lutowiska

§ 2. 1. Ustala się następujące ekosystemy, które powinny być objęte ochroną czynną:
   1) półnaturalne łąki kośne, należące głównie do rzędów Molinietalia i Arrhenatheretalia;
   2) półnaturalne pastwiska, należące głównie do rzędów Molinietalia i Arrhenatheretalia.
2. Czynna ochrona wymienionych ekosystemów winna być realizowana głównie poprzez ekstensywne użytkowanie.

§ 3. 1. Na terenie Obszaru zakazuje się:
   1) realizacji przedsięwzięć mogących znacząco oddziaływać na środowisko w rozumieniu przepisów ustawy z dnia 3 października 2008 r. o udostępnianiu informacji o środowisku i jego ochronie, udziale społeczeństwa w ochronie środowiska oraz o ocenach oddziaływania na środowisko (Dz. U. Nr 199, poz. 1227 ze zm.)[2)] z wyłączeniem przedsięwzięć, o których mowa w art.24 ust 3 ustawy o ochronie przyrody;
   2) zabijania dziko występujących zwierząt, niszczenia ich nor, legowisk, innych schronień i miejsc rozrodu oraz tarlisk, złożonej ikry, z wyjątkiem amatorskiego połowu ryb oraz wykonywania czynności związanych z racjonalną gospodarką rolną, leśną, rybacką i łowiecką;
   3) likwidowania i niszczenia zadrzewień śródpolnych, przydrożnych i nadwodnych, jeżeli nie wynikają one z potrzeby ochrony przeciwpowodziowej i zapewnienia bezpieczeństwa ruchu drogowego lub wodnego lub budowy, odbudowy, utrzymania, remontów lub naprawy urządzeń wodnych;

4) lokalizowania obiektów budowlanych w pasie szerokości 100 m od linii brzegów rzek: San, Osława, jezior i innych zbiorników wodnych, z wyjątkiem urządzeń wodnych oraz obiektów służących prowadzeniu racjonalnej gospodarki rolnej, leśnej lub rybackiej, przy czym dla sztucznych zbiorników wodnych za linię brzegową uważa się linię wody przy maksymalnej rzędnej piętrzenia wody w zbiorniku;
5) wykonywania prac ziemnych trwale zniekształcających rzeźbę terenu, z wyjątkiem prac związanych z zabezpieczeniem przeciwpowodziowym lub przeciwosuwiskowym lub utrzymaniem, budową, odbudową, naprawą lub remontem urządzeń wodnych;
6) dokonywania zmian stosunków wodnych, jeżeli służą innym celom niż ochrona przyrody lub zrównoważone wykorzystanie użytków rolnych i leśnych oraz racjonalna gospodarka wodna lub rybacka;
7) likwidowania naturalnych zbiorników wodnych, starorzeczy i obszarów wodno-błotnych.

2. Zakaz, o którym mowa w ust. 1 pkt 4 nie narusza lokalizacji obiektów budowlanych wskazanych w: studium uwarunkowań i kierunków zagospodarowania przestrzennego gminy, miejscowych planach zagospodarowania przestrzennego i ostatecznych decyzjach administracyjnych, obowiązujących w dniu 20.11.2010 r.

3. Strefa wyłączona z zabudowy na podstawie zakazu, o którym mowa w ust. 1 pkt 4, może podlegać ograniczeniu w studium uwarunkowań i kierunków zagospodarowania przestrzennego gminy lub w miejscowych planach zagospodarowania przestrzennego w ramach uzgodnień z ustawy z dnia 16 kwietnia 2004 r. o ochronie przyrody, jeżeli nie wpłynie to znacząco negatywnie na ochronę przyrody Obszaru.

4. Zakazy, o których mowa w ust.1 pkt 5 i 6 nie dotyczą:
1) realizacji zapisów studiów uwarunkowań i kierunków zagospodarowania przestrzennego gmin oraz miejscowych planów zagospodarowania przestrzennego, dla których w wyniku postępowania przeprowadzonego zgodnie z art. 23 ust. 5 ustawy z dnia 16 kwietnia 2004r. o ochronie przyrody wykazano brak znacząco negatywnego wpływu na ochronę przyrody Obszaru,
2) realizacji przedsięwzięć mogących znacząco oddziaływać na środowisko, dla których przeprowadzona ocena oddziaływania na środowisko wykazała brak znacząco negatywnego wpływu na ochronę przyrody Obszaru.

§ 4. Nadzór nad Obszarem sprawuje Marszałek Województwa Podkarpackiego.

§ 5. Wykonanie uchwały powierza się Zarządowi Województwa Podkarpackiego.

§ 6. Uchwała wchodzi w życie po upływie 14 dni od dnia ogłoszenia w Dzienniku Urzędowym Województwa Podkarpackiego[3)].

_____

1) Zmiany wymienionej ustawy zostały ogłoszone w Dz. U z 2013r. poz.628.
2) Zmiany wymienionej ustawy zostały ogłoszone w Dz. U z 2008r. Nr 227, poz. 1505, Dz. U. z 2009r. Nr 42, poz. 340, Nr 84, poz. 700, Nr 157, poz.1241, Dz. U. z 2010r. Nr 28, poz.145, Nr 106, poz. 675, Nr 119, poz.804, Nr 143, poz. 963, Nr 182, poz.1228, Dz. U. z 2011r. Nr 32, poz.159, Nr 122, poz.695,Nr 132, poz.766, Nr 135, poz.789, Nr 170, poz.1015, Nr 178, poz.1060, Nr 152, poz.897, Nr 163, poz.981, Dz. U. z 2012r. poz. 460, poz.472, poz.908.
3) Niniejsza uchwała była poprzedzona:
   1) Nr 10 Wojewody Krośnieńskiego z dnia 2 lipca 1998 r. w prawie utworzenia obszarów chronionego krajobrazu na terenie województwa krośnieńskiego (Dz. Urz. Województwa Krośnieńskiego Nr 17/98, poz. 223),
   2) Rozporządzeniem Wojewody Podkarpackiego z dnia 26 lipca 2001 r. zmieniające rozporządzenie wojewody Krośnieńskiego z dnia 2 lipca 1998 r. w sprawie utworzenia obszarów chronionego krajobrazu na terenie województwa krośnieńskiego (Dz. Urz. Woj. Podkarpackiego z 2001 r. Nr 62, poz. 1086),
   3) Rozporządzeniem Wojewody Podkarpackiego z dnia 4 kwietnia 2002 r. zmieniające rozporządzenie wojewody Krośnieńskiego z dnia 2 lipca 1998 r. w sprawie utworzenia obszarów chronionego krajobrazu na terenie województwa krośnieńskiego (Dz. Urz. Woj. Podkarpackiego z 2002 r. Nr 19, poz. 370),

4) Rozporządzeniem Wojewody Podkarpackiego z dnia 18 lipca 2002 r. zmieniające rozporządzenie wojewody Krośnieńskiego z dnia 2 lipca 1998 r. w sprawie utworzenia obszarów chronionego krajobrazu na terenie województwa krośnieńskiego (Dz. Urz. Woj. Podkarpackiego z 2002 r. Nr 44, poz. 863),
5) Rozporządzeniem Wojewody Podkarpackiego z dnia 27 marca 2003 r. zmieniające rozporządzenie wojewody Krośnieńskiego z dnia 2 lipca 1998 r. w sprawie utworzenia obszarów chronionego krajobrazu na terenie województwa krośnieńskiego (Dz. Urz. Woj. Podkarpackiego z 2003 r. Nr 22, poz. 401),
6) Rozporządzeniem Wojewody Podkarpackiego z dnia 22 kwietnia 2004 r. zmieniające rozporządzenie wojewody Krośnieńskiego z dnia 2 lipca 1998 r. w sprawie utworzenia obszarów chronionego krajobrazu na terenie województwa krośnieńskiego (Dz. Urz. Woj. Podkarpackiego z 2004 r. Nr 46, poz. 486), które na podstawie art. 157 ustawy z dnia 16 kwietnia 2004 r. o ochronie przyrody (Dz. U. Nr 92, poz. 880) straciły moc z dniem wejścia w życie Rozporządzenia NR 54/05 Wojewody Podkarpackiego z dnia 30 maja 2005r. w sprawie Wschodniobeskidzkiego Obszaru Chronionego Krajobrazu (Dz. Urz. Woj. Podkarpackiego nr 80, poz.1355)
7) Rozporządzeniem NR 54/05 Wojewody Podkarpackiego z dnia 30 maja 2005r. w sprawie Wschodniobeskidzkiego Obszaru Chronionego Krajobrazu (Dz. Urz. Woj. Podkarpackiego nr 80, poz.1355),
8) Uchwałą nr LII/1003/10 Sejmiku Województwa Podkarpackiego z dnia 25 października 2010r. zmieniającą Rozporządzenie Nr 54/05 Wojewody Podkarpackiego z dnia 30 maja 2005r. w sprawie Wschodniobeskidzkiego Obszaru Chronionego Krajobrazu (Dz. Urz. Woj. Podkarpackiego Nr 107, poz.1966), które na podstawie art. 35 ust. 1 ustawy z dnia 23 stycznia 2009r.o zmianie niektórych ustaw w związku ze zmianami w organizacji i podziale zadań administracji publicznej w województwie straciły moc z dniem wejścia w życie niniejszej uchwały.

wróć

UZASADNIENIE

Wschodniobeskidzki Obszar Chronionego Krajobrazu utworzony został Rozporządzeniem Nr 10 Wojewody Krośnieńskiego z dnia 2 lipca 1998r. Obecnie zasady funkcjonowania Obszaru określa Rozporządzenie Nr 54/05 Wojewody Podkarpackiego z dnia 30 maja 2005r. które zawiera 7 zakazów obowiązujących na terenie Obszaru. Od dnia 1 sierpnia 2009r. kompetencje wyznaczenia obszaru chronionego krajobrazu, określenia jego nazwy, położenia, obszaru, sprawującego nadzór, ustaleń dotyczące czynnej ochrony ekosystemów oraz obowiązujących zakazów należą do sejmiku województwa, na mocy ustawy z dnia 23 stycznia 2009 r. o zmianie niektórych ustaw w związku ze zmianami w organizacji i podziale zadań administracji publicznej w województwie. Zgodnie z art. 35 przedmiotowej ustawy dotychczas obowiązujące akty prawa miejscowego zachowały moc do czasów wejścia w życie aktów wydanych na podstawie upoważnień zmienianych ww. ustawą.

Głównym celem przygotowania przedkładanego projektu uchwały jest uszczegółowienie przebiegu granicy Obszaru, przez podanie współrzędnych punktów załamania granicy z dokładnością odpowiadającą prowadzonej na danym terenie mapie zasadniczej. Powyższą pracę wykonano w oparciu o dane otrzymane z Powiatowych Ośrodków Dokumentacji Geodezyjnej i Kartograficznej w Ustrzykach Dolnych, Brzozowie, Lesku i Sanoku (dane katastralne i granice obrębów geodezyjnych) oraz Wojewódzkiego Ośrodka Dokumentacji Geodezyjnej i Kartograficznej w Rzeszowie (ortofotomapa, mapa topograficzna i baza danych ogólnogeograficznych). Ponieważ ww. Powiatowe Ośrodki Dokumentacji Geodezyjnej i Kartograficznej nie posiadają pełnego pokrycia terenu danymi katastralnymi w postaci wektorowej, tam gdzie brak było ww. danych korzystano z usługi wyszukiwania i przeglądania warstwy katastralnej udostępnionej przez Geoportal – projekt utworzony i utrzymywany przez Głównego Geodetę Kraju. Ponadto na wniosek Bieszczadzkiego Parku Narodowego, poparty przez Ministra Środowiska, wyłączono z Obszaru pojedyncze działki ewidencyjne w miejscowościach: Ustrzyki Dolne, Gmina Ustrzyki Dolne i Lutowiska, Gmina Lutowiska, stanowiące enklawy zewnętrzne Bieszczadzkiego Parku Narodowego. Pomimo, iż podczas uszczegółowiania zasadniczo nie zmieniano przebiegu granicy (poza wymienionymi wyżej wyłączeniami) to jednak w wyniku ww. pracy zmieniła się obliczona powierzchnia Obszaru (zwiększenie o 1316 ha). Różnica ta nie wynika z powiększenia Obszaru lecz z dokładnego, cyfrowego sposobu określenia przebiegu jego granic i dokładnego odczytania powierzchni Obszaru.

W przedkładanym projekcie uchwały nie wprowadzono żadnego nowego zakazu w stosunku do obowiązujących obecnie. W § 3 ust.1, pkt. 4) doprecyzowano określenie linii brzegowej w stosunku do sztucznych zbiorników wodnych, ponieważ żadne zapisy ustawowe nie zawierają takiej definicji oraz wymieniono z nazwy rzeki, w stosunku do których obowiązuje zakaz lokalizowania obiektów budowlanych w pasie szerokości 100 m od

linii ich brzegów. Wprawdzie brak jest ustawowej definicji rzeki, lecz na potrzeby niniejszej uchwały przyjęto zwyczajowe, ogólne kryterium, zgodnie z którym za rzekę przyjmuje się ciek o powierzchni dorzecza powyżej 100 km². Korzystano również z danych pozyskanych z Regionalnego Zarządu Gospodarki Wodnej w Krakowie, opracowania Głównego Urzędu Geodezji i Kartografii „Nazewnictwo geograficzne Polski" (Warszawa 2006) oraz Rozporządzenia Rady Ministrów z dnia 17 grudnia 2002 r. w sprawie śródlądowych wód powierzchniowych lub ich części stanowiących własność publiczną (Dz.U.2003.16.149).

Niniejszy projekt został poddany konsultacjom z organizacjami pozarządowymi i podmiotami wymienionymi w art.3 ust.3 ustawy z dnia 24 kwietnia 2003r. o działalności pożytku publicznego i o wolontariacie (t.j. Dz. U. z 2010r. Nr 234, poz 1536 z późn. zm.), których działalnością statutową jest ochrona przyrody. W dalszej procedurze powinien zostać poddany opiniowaniu przez właściwe miejscowo rady gmin i uzgodnieniu z Regionalnym Dyrektorem Ochrony Środowiska w Rzeszowie na podstawie art.23 ust.2 i 3 ustawy o ochronie przyrody.

wróć

ZAŁĄCZNIK NR 1a

MAPA POGLĄDOWA USYTUOWANIA PÓŁNOCNEJ CZĘŚCI WSCHODNIOBESKIDZKIEGO OBSZARU CHRONIONEGO KRAJOBRAZU

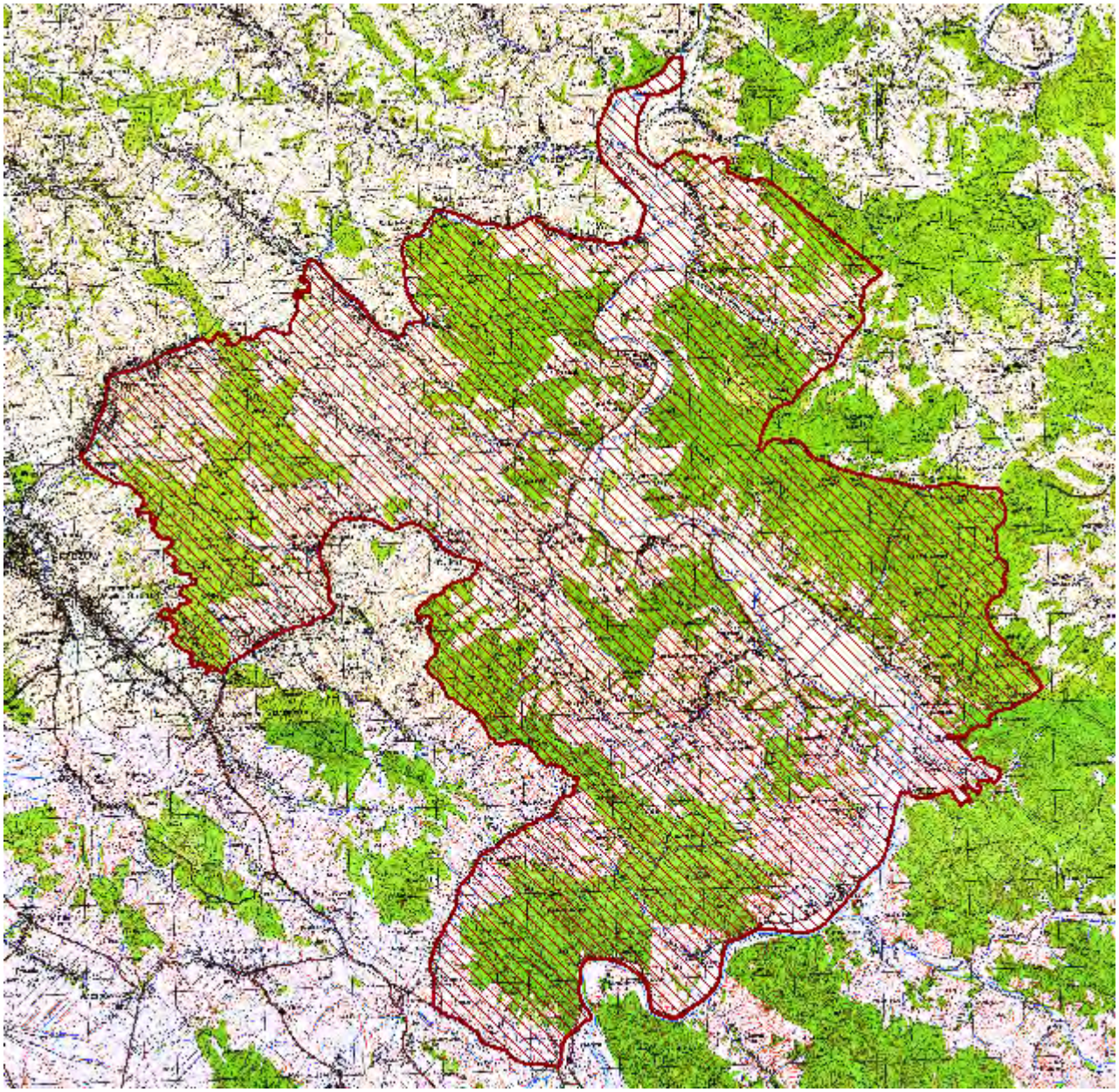

Mapa topograficzna w skali 1: 50 000 oraz plik wektorowy w formacie ESRI Shapefile w układzie PUWG_92, stanowiący graficzne przedstawienie punktów załamania granicy, dostępne w Departamencie Ochrony Środowiska Urzędu Marszałkowskiego Województwa Podkarpackiego w Rzeszowie.

wróć

ZAŁĄCZNIK NR 1b

MAPA POGLĄDOWA USYTUOWANIA POŁUDNIOWEJ CZĘŚCI WSCHODNIOBESKIDZKIEGO OBSZARU CHRONIONEGO KRAJOBRAZU

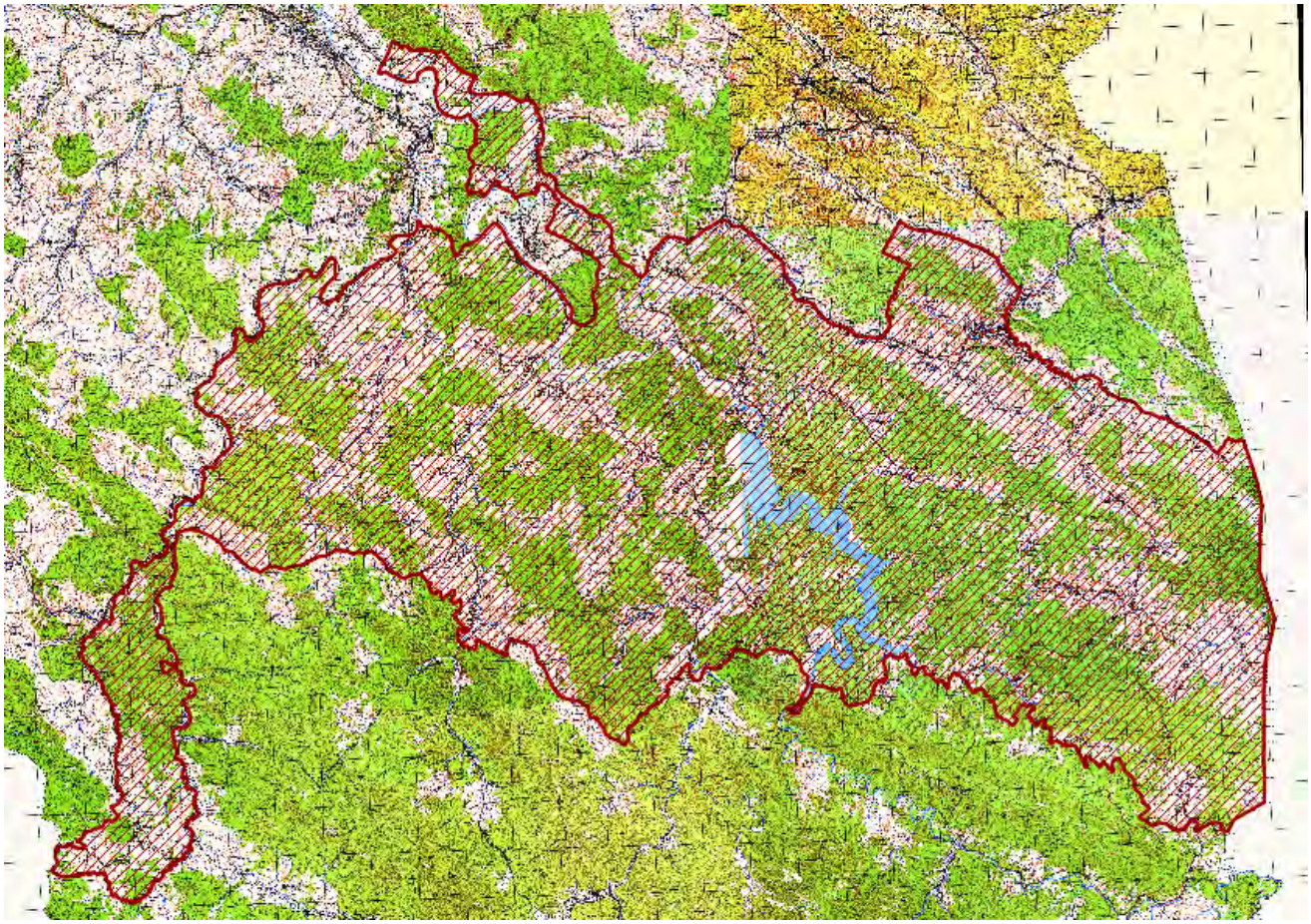

Mapa topograficzna w skali 1: 50 000 oraz plik wektorowy w formacie ESRI Shapefile w układzie PUWG_92, stanowiący graficzne przedstawienie punktów załamania granicy, dostępne w Departamencie Ochrony Środowiska Urzędu Marszałkowskiego Województwa Podkarpackiego w Rzeszowie.

wróć

Załącznik nr 2a

Tekstowy opis granic północnej części Wschodniobeskidzkiego Obszaru Chronionego Krajobrazu

1. Ilekroć w opisie granicy jest mowa o „punkcie Nr…" należy przez to rozumieć punkt załamania granicy o współrzędnych wykazanych w załączniku nr 3.

2. Począwszy od zachodu granica północnej części Wschodniobeskidzkiego Obszaru Chronionego Krajobrazu umownie rozpoczyna się w miejscu ujścia rzeki Sanoczek do Sanu, w okolicach miejscowości Trepcza (punkt Nr 1) i biegnie linią ciągłą, kolejnymi, opisanymi niżej, odcinkami:

1) w kierunku południowo-zachodnim rzeką Sanoczek do jej przecięcia się z drogą powiatową Trepcza-Jurowce (punkt Nr 47),
2) w kierunku północno-zachodnim ww. drogą powiatową do skrzyżowania z drogą lokalną w miejscowości Srogów Górny (punkt Nr 132),
3) w kierunku północno-wschodnim ww. droga lokalną, drogą powiatową Srogów-Raczkowa do przecięcia się z granicą polno-leśną w północnej części Raczkowej (punkt Nr 293),
4) w kierunku północno-zachodnim granicą polno-leśną do miejscowości Dydnia Górna (punkt Nr 492),
5) w kierunku północno-wschodnim granicą polno-leśną i terenem miejscowości Dydnia do drogi wojewódzkiej Lublin –Grabownica-Starzeńska (punkt Nr 587),
6) w kierunku zachodnim ww. drogą wojewódzką do miejsca styku z granicą polno-leśną w północnej części miejscowości Grabownica Starzeńska (punkt Nr 754),
7) w kierunku północno-zachodnim granicą polno-leśną do punktu Nr 1066, wschodnią granicą administracyjną miasta Brzozów do drogi powiatowej Brzozów-Wara (punkt Nr 1158),z zastrzeżeniem pkt.3,
8) w kierunku północno-wschodnim ww. drogą powiatową do miejscowości Wara, drogą wojewódzką Grabownica Starzeńska-Lublin do punktu Nr 1830, południową granicą administracyjną Miasta Dynów do punktu Nr 1845, z zastrzeżeniem pkt.4,
9) w kierunku południowo-wschodnim wschodnią granicą administracyjną gmin: Nozdrzec, Dydnia, Sanok do miejsca przecięcia się z północno-zachodnią granicą Parku Krajobrazowego Gór Słonnych (punkt Nr 2590), z zastrzeżeniem pkt.5,
10) w kierunku południowo-zachodnim granicą tego Parku do miejsca ujścia rzeki Sanoczek do Sanu, skąd rozpoczęto opis granicy.

Opisany fragment granicy na odcinku od miejsca przecięcia się drogi wojewódzkiej Grabownica Starzeńska-Lublin z południową granicą administracyjną miasta Dynów (punkt Nr 1845) do miejsca przecięcia się z granicą Parku Krajobrazowego Gór Słonnych (punkt Nr 2590,) stanowi równocześnie zachodnią granicę Przemysko-Dynowskiego Obszaru Chronionego Krajobrazu.

3. W przypadku rozbieżności między przebiegiem granicy Obszaru wyznaczonym punktami jej załamania, pomiędzy punktem Nr 1066 i punktem Nr 1158 a faktycznym przebiegiem wschodniej granicy administracyjnej Miasta Brzozów, za prawidłowy przebieg granicy Obszaru należy uznać granicę administracyjną Miasta Brzozów.

4. W przypadku rozbieżności między przebiegiem granicy Obszaru wyznaczonym punktami jej załamania, pomiędzy punktem Nr 1830 i punktem Nr 1845 a faktycznym przebiegiem

południowej granicy administracyjnej Miasta Dynów, za prawidłowy przebieg granicy Obszaru należy uznać granicę administracyjną Miasta Dynów.

5. W przypadku rozbieżności między przebiegiem granicy Obszaru wyznaczonym punktami jej załamania, pomiędzy punktem Nr 1845 i punktem Nr 2590 a faktycznym przebiegiem wschodnich granic administracyjnych gmin: Nozdrzec, Dydnia i Sanok za prawidłowy przebieg granicy Obszaru należy uznać granice administracyjne ww. gmin.

wróć

Załącznik nr 2b

Tekstowy opis granic południowej części Wschodniobeskidzkiego Obszaru Chronionego Krajobrazu

1. Ilekroć w opisie granicy jest mowa o „punkcie Nr…" należy przez to rozumieć punkt załamania granicy o współrzędnych wykazanych w załączniku nr 3.

2. Począwszy od północy, granica południowej części Wschodniobeskidzkiego Obszaru Chronionego Krajobrazu rozpoczyna się w miejscu przecięcia się zachodniej granicy Parku Krajobrazowego Gór Słonnych z granicą administracyjną między Miastem Sanok a Gminą Sanok (punkt Nr 1) i biegnie linią ciągłą, kolejnymi, opisanymi niżej, odcinkami:

1) w kierunku południowo-wschodnim, zachodnią i południową granicą Parku Krajobrazowego Gór Słonnych do polsko-ukraińskiej granicy państwowej (punkt Nr 1473),
2) w kierunku południowym granicą państwową, z zastrzeżeniem pkt.3, do przecięcia z północną granicą parku Krajobrazowego Doliny Sanu w okolicy punktu granicznego 354 A (punkt Nr 1581),
3) w kierunku północno-zachodnim, północną granicą Parku Krajobrazowego Doliny Sanu do przysiółka Sakowczyk (punkt Nr 2329), północną granicą Ciśniańsko-Wetlińskiego Parku Krajobrazowego do punktu Nr 3176,
4) w kierunku południowo-zachodnim, zachodnią granicą Ciśniańsko-Wetlińskiego Parku Krajobrazowego do polsko-słowackiej granicy państwowej w okolicach punktu granicznego 1/87 (punkt Nr 3958),
5) w kierunku północnym granicą państwową, z zastrzeżeniem pkt.4, do przecięcia się z południową granicą Jaśliskiego Parku Krajobrazowego (punkt Nr 3974),
6) w kierunku północno-wschodnim granicą Jaśliskiego Parku Krajobrazowego do przecięcia się granicy tego Parku z rzeką Osławica (punkt Nr 4029),
7) w kierunku północno wschodnim rzeką Osławica do miejscowości Rzepedź, rzeką Osława do południowej granicy administracyjnej Miasta Zagórz (punkt Nr 5140),

Opisany fragment granicy na odcinku od miejsca przecięcia się granicy Jaśliskiego Parku Krajobrazowego z rzeką Osławicą (punkt Nr 4029), południowej granicy administracyjnej Miasta Zagórz (punkt Nr 5140), stanowi równocześnie wschodnią granicę Obszaru Chronionego Krajobrazu Beskidu Niskiego

8) w kierunku wschodnim a następnie północnym i zachodnim, południową granicą administracyjną Miasta Zagórz, południową, wschodnią i północną granicą administracyjną Miasta Lesko, ponownie granicą administracyjną miasta Zagórz (wschodnią i północną) do wschodniej granicy administracyjnej Miasta Sanok (punkt Nr 6015), z zastrzeżeniem pkt.5,
9) w północno-wschodnim, wschodnią granicą administracyjną Miasta Sanok, z zastrzeżeniem pkt.6, do miejsca przecięcia się z granicą Parku Krajobrazowego Gór Słonnych, skąd rozpoczęto opis granicy.

3. W przypadku rozbieżności między przebiegiem granicy Obszaru wyznaczonym punktami jej załamania, pomiędzy punktem Nr 1473 i punktem Nr 1581a faktycznym przebiegiem polsko-ukraińskiej granicy państwowej, za prawidłowy przebieg granicy Obszaru należy uznać granicę państwową.

4. W przypadku rozbieżności między przebiegiem granicy Obszaru wyznaczonym punktami jej załamania, pomiędzy punktem Nr 3958 i punktem Nr 3947 a faktycznym przebiegiem polsko-słowackiej granicy państwowej, za prawidłowy przebieg granicy Obszaru należy uznać granicę państwową.
5. W przypadku rozbieżności między przebiegiem granicy Obszaru wyznaczonym punktami jej załamania, pomiędzy punktem Nr 5140 i punktem Nr 6015 a faktycznym przebiegiem południowej i wschodniej granicy administracyjnej Miasta Zagórz, południowej, wschodniej i północnej granicy administracyjnej Miasta Lesko za prawidłowy przebieg granicy Obszaru należy uznać granice administracyjne ww. miast.
6. W przypadku rozbieżności między przebiegiem granicy Obszaru wyznaczonym punktami jej załamania, pomiędzy punktem Nr 6015, punktem Nr 6024 i punktem Nr 1 a faktycznym przebiegiem wschodniej granicy administracyjnej Miasta Sanok za prawidłowy przebieg granicy Obszaru należy uznać granicę administracyjną Miasta Sanok.
7. Do Obszaru nie należą enklawy zewnętrzne Bieszczadzkiego Parku Narodowego:
1) działki nr 933, obręb Ustrzyki Dolne, Gmina Ustrzyki Dolne
2) działki nr 240, nr 502, obręb Lutowiska, Gmina Lutowiska.

Załącznik Nr 3a

wróć

Współrzędne punktów załamania granicy północnej części Wschodniobeskidzkiego Obszaru Chronionego Krajobrazu

Nr pkt.	Współrzędne punktów załamania granicy w układzie WGS84		
0	49.595666	,	22.193680
1	49.595466	,	22.193702
2	49.595235	,	22.191872
3	49.594958	,	22.191103
4	49.594854	,	22.190842
5	49.594698	,	22.190622
6	49.594500	,	22.190423
7	49.594294	,	22.190129
8	49.594037	,	22.189736
9	49.593739	,	22.189120
10	49.593543	,	22.188747
11	49.593119	,	22.188021
12	49.592846	,	22.187426
13	49.592145	,	22.185637
14	49.591498	,	22.185212
15	49.591362	,	22.185127
16	49.591329	,	22.185079
17	49.591214	,	22.184802
18	49.591106	,	22.184644
19	49.590831	,	22.184165
20	49.590776	,	22.184147
21	49.590594	,	22.184125
22	49.590421	,	22.184210
23	49.590242	,	22.184179
24	49.590065	,	22.184084
25	49.589884	,	22.184062
26	49.589735	,	22.184066
27	49.589140	,	22.184015
28	49.588995	,	22.184033
29	49.588743	,	22.184017
30	49.588707	,	22.183965
31	49.588661	,	22.183918
32	49.588597	,	22.183843
33	49.588479	,	22.183794
34	49.588395	,	22.183711
35	49.588330	,	22.183772
36	49.587953	,	22.183648
37	49.587580	,	22.183426
38	49.587329	,	22.183426
39	49.587188	,	22.183452
40	49.587041	,	22.183468

Nr pkt.	Współrzędne punktów załamania granicy w układzie WGS84		
41	49.586815	,	22.183391
42	49.586670	,	22.183407
43	49.586493	,	22.183263
44	49.586369	,	22.183083
45	49.586222	,	22.182935
46	49.586097	,	22.182735
47	49.586058	,	22.182623
48	49.586081	,	22.182492
49	49.586180	,	22.182002
50	49.586227	,	22.181943
51	49.586234	,	22.181858
52	49.586345	,	22.181213
53	49.586529	,	22.179976
54	49.586593	,	22.179253
55	49.586628	,	22.178751
56	49.586739	,	22.177049
57	49.586759	,	22.176418
58	49.586812	,	22.174857
59	49.586857	,	22.174186
60	49.586923	,	22.173526
61	49.586920	,	22.173460
62	49.586943	,	22.173348
63	49.587004	,	22.172660
64	49.587168	,	22.171995
65	49.587402	,	22.171150
66	49.587887	,	22.169549
67	49.588032	,	22.169158
68	49.588344	,	22.168412
69	49.588433	,	22.168255
70	49.588544	,	22.168082
71	49.588679	,	22.167915
72	49.588865	,	22.167786
73	49.589013	,	22.167706
74	49.589064	,	22.167685
75	49.589133	,	22.167677
76	49.589090	,	22.167640
77	49.589294	,	22.167537
78	49.589515	,	22.167358
79	49.589660	,	22.167092
80	49.589745	,	22.166850
81	49.589967	,	22.166297

Nr pkt.	Współrzędne punktów załamania granicy w układzie WGS84		
82	49.590199	,	22.165420
83	49.590293	,	22.164298
84	49.590456	,	22.163373
85	49.590624	,	22.162748
86	49.591118	,	22.161207
87	49.591173	,	22.160981
88	49.591215	,	22.160791
89	49.591259	,	22.160429
90	49.591335	,	22.160114
91	49.591408	,	22.159967
92	49.591974	,	22.158980
93	49.592242	,	22.158680
94	49.592401	,	22.158732
95	49.592564	,	22.158492
96	49.592619	,	22.158395
97	49.592871	,	22.158237
98	49.593627	,	22.158040
99	49.593817	,	22.157794
100	49.593965	,	22.157403
101	49.593998	,	22.157337
102	49.594861	,	22.155836
103	49.594978	,	22.155574
104	49.595200	,	22.154869
105	49.595543	,	22.154287
106	49.595771	,	22.153932
107	49.595890	,	22.153717
108	49.596043	,	22.153331
109	49.596175	,	22.152913
110	49.596248	,	22.152738
111	49.596309	,	22.152612
112	49.596624	,	22.152117
113	49.596662	,	22.152033
114	49.596785	,	22.151730
115	49.596831	,	22.151579
116	49.596886	,	22.151273
117	49.597071	,	22.150827
118	49.597196	,	22.150160
119	49.597291	,	22.149209
120	49.597382	,	22.148794
121	49.597724	,	22.148124
122	49.597910	,	22.147711

Nr pkt.	Współrzędne punktów załamania granicy w układzie WGS84		
123	49.598164	,	22.147171
124	49.598331	,	22.146813
125	49.598449	,	22.146636
126	49.598772	,	22.146234
127	49.598982	,	22.145898
128	49.599016	,	22.145833
129	49.599111	,	22.145618
130	49.599241	,	22.145254
131	49.599333	,	22.144970
132	49.599501	,	22.144501
133	49.599669	,	22.144370
134	49.599787	,	22.144334
135	49.599946	,	22.144321
136	49.600175	,	22.144394
137	49.600343	,	22.144467
138	49.600813	,	22.144747
139	49.601041	,	22.144825
140	49.601200	,	22.144850
141	49.601320	,	22.144853
142	49.601921	,	22.144805
143	49.602498	,	22.144739
144	49.602787	,	22.144637
145	49.603037	,	22.144547
146	49.603231	,	22.144541
147	49.603433	,	22.144628
148	49.604104	,	22.144663
149	49.604680	,	22.144988
150	49.605092	,	22.145119
151	49.605730	,	22.144893
152	49.605896	,	22.144816
153	49.606003	,	22.144748
154	49.606136	,	22.144630
155	49.606284	,	22.144370
156	49.606392	,	22.144142
157	49.606532	,	22.143775
158	49.607434	,	22.143996
159	49.608001	,	22.144124
160	49.608300	,	22.144187
161	49.608823	,	22.144324
162	49.609233	,	22.144499
163	49.609757	,	22.144797

Nr pkt.	Współrzędne punktów załamania granicy w układzie WGS84		
164	49.610149	,	22.145014
165	49.610492	,	22.145173
166	49.611206	,	22.145521
167	49.611972	,	22.145931
168	49.612234	,	22.146066
169	49.612438	,	22.146256
170	49.612537	,	22.146336
171	49.612579	,	22.146400
172	49.612995	,	22.146827
173	49.613230	,	22.147097
174	49.613371	,	22.147267
175	49.613590	,	22.147540
176	49.613827	,	22.147801
177	49.613870	,	22.147887
178	49.613911	,	22.147922
179	49.613989	,	22.148027
180	49.614946	,	22.148802
181	49.615337	,	22.149044
182	49.616027	,	22.149424
183	49.616476	,	22.149933
184	49.616731	,	22.150260
185	49.617091	,	22.150690
186	49.617863	,	22.151395
187	49.618451	,	22.151918
188	49.618868	,	22.152286
189	49.619485	,	22.152726
190	49.619837	,	22.152907
191	49.620033	,	22.152957
192	49.620344	,	22.153020
193	49.620932	,	22.153133
194	49.621240	,	22.153196
195	49.621571	,	22.153317
196	49.621952	,	22.153471
197	49.622071	,	22.153532
198	49.622765	,	22.153866
199	49.623177	,	22.154088
200	49.623617	,	22.154435
201	49.624012	,	22.154812
202	49.624192	,	22.155014
203	49.624359	,	22.155244
204	49.624608	,	22.155651
205	49.624964	,	22.156262
206	49.625296	,	22.156775
207	49.625581	,	22.157363
208	49.625959	,	22.157815
209	49.626211	,	22.158160

Nr pkt.	Współrzędne punktów załamania granicy w układzie WGS84		
210	49.626368	,	22.158409
211	49.626655	,	22.158718
212	49.626889	,	22.158906
213	49.627102	,	22.159086
214	49.627265	,	22.159208
215	49.628163	,	22.159998
216	49.628864	,	22.160548
217	49.629192	,	22.160842
218	49.629523	,	22.161259
219	49.629740	,	22.161540
220	49.629924	,	22.161874
221	49.629953	,	22.161978
222	49.630392	,	22.163116
223	49.630567	,	22.163645
224	49.630714	,	22.164051
225	49.630930	,	22.164710
226	49.631012	,	22.165041
227	49.631114	,	22.165658
228	49.631246	,	22.166152
229	49.631373	,	22.166437
230	49.631642	,	22.166931
231	49.632049	,	22.167512
232	49.632098	,	22.167545
233	49.632354	,	22.167861
234	49.632688	,	22.168532
235	49.632958	,	22.169229
236	49.633140	,	22.169666
237	49.633297	,	22.170060
238	49.633664	,	22.171042
239	49.633723	,	22.171553
240	49.633765	,	22.172289
241	49.633800	,	22.172518
242	49.633871	,	22.172723
243	49.634238	,	22.173222
244	49.634316	,	22.173378
245	49.634410	,	22.173596
246	49.634647	,	22.174319
247	49.634789	,	22.174997
248	49.634940	,	22.175405
249	49.635564	,	22.176538
250	49.635643	,	22.176861
251	49.635712	,	22.177521
252	49.635873	,	22.178061
253	49.636198	,	22.179029
254	49.636360	,	22.179470
255	49.636514	,	22.179958

Nr pkt.	Współrzędne punktów załamania granicy w układzie WGS84		
256	49.636573	,	22.180241
257	49.636663	,	22.180842
258	49.636777	,	22.182100
259	49.636782	,	22.182197
260	49.636843	,	22.182434
261	49.636892	,	22.182579
262	49.637013	,	22.182811
263	49.637390	,	22.183411
264	49.637508	,	22.183692
265	49.637558	,	22.183955
266	49.637649	,	22.184052
267	49.637767	,	22.184265
268	49.637922	,	22.184471
269	49.638408	,	22.184655
270	49.638705	,	22.184853
271	49.638925	,	22.185055
272	49.639253	,	22.185415
273	49.639537	,	22.185650
274	49.639884	,	22.185898
275	49.640035	,	22.186043
276	49.640101	,	22.186139
277	49.640185	,	22.186352
278	49.640279	,	22.186551
279	49.640489	,	22.186873
280	49.640845	,	22.187576
281	49.640946	,	22.187892
282	49.641059	,	22.188536
283	49.641063	,	22.188882
284	49.641058	,	22.189169
285	49.641074	,	22.189541
286	49.641071	,	22.189961
287	49.641114	,	22.190227
288	49.641155	,	22.190317
289	49.641183	,	22.190435
290	49.641360	,	22.190708
291	49.641600	,	22.191092
292	49.641686	,	22.191189
293	49.641826	,	22.191132
294	49.641948	,	22.191133
295	49.642048	,	22.191106
296	49.642169	,	22.191099
297	49.642372	,	22.191203
298	49.642437	,	22.191179
299	49.642662	,	22.191342
300	49.643099	,	22.191802
301	49.643284	,	22.191891

Nr pkt.	Współrzędne punktów załamania granicy w układzie WGS84		
302	49.643269	,	22.192018
303	49.643719	,	22.192335
304	49.643845	,	22.192397
305	49.644016	,	22.192418
306	49.644075	,	22.192598
307	49.644259	,	22.192922
308	49.644682	,	22.192772
309	49.644657	,	22.192640
310	49.644600	,	22.192520
311	49.644573	,	22.192436
312	49.644465	,	22.192453
313	49.644507	,	22.192143
314	49.644433	,	22.191677
315	49.644321	,	22.191411
316	49.644343	,	22.191365
317	49.644721	,	22.191181
318	49.644947	,	22.190976
319	49.645040	,	22.190786
320	49.645118	,	22.190447
321	49.645280	,	22.190097
322	49.645346	,	22.189893
323	49.645389	,	22.189282
324	49.646003	,	22.188932
325	49.646406	,	22.188746
326	49.646078	,	22.188069
327	49.645571	,	22.187946
328	49.645661	,	22.187863
329	49.645998	,	22.187855
330	49.646196	,	22.187976
331	49.646470	,	22.188024
332	49.646620	,	22.188107
333	49.646912	,	22.187751
334	49.647452	,	22.184987
335	49.647370	,	22.185079
336	49.647340	,	22.185035
337	49.647367	,	22.184879
338	49.647461	,	22.184810
339	49.647573	,	22.184830
340	49.647900	,	22.184666
341	49.647702	,	22.184125
342	49.647571	,	22.184001
343	49.647508	,	22.183799
344	49.647420	,	22.183675
345	49.647342	,	22.183655
346	49.647314	,	22.183349
347	49.647360	,	22.183145

Nr pkt.	Współrzędne punktów załamania granicy w układzie WGS84		
348	49.647328	,	22.182919
349	49.647448	,	22.182588
350	49.648488	,	22.181491
351	49.648809	,	22.180973
352	49.649384	,	22.179901
353	49.649632	,	22.180028
354	49.649900	,	22.180065
355	49.650028	,	22.179928
356	49.650060	,	22.179855
357	49.650287	,	22.179193
358	49.650617	,	22.178558
359	49.650802	,	22.178464
360	49.650860	,	22.178452
361	49.651008	,	22.178442
362	49.651115	,	22.178322
363	49.651297	,	22.177969
364	49.651396	,	22.177649
365	49.651466	,	22.177635
366	49.651569	,	22.177482
367	49.651702	,	22.176311
368	49.651761	,	22.176106
369	49.652043	,	22.175938
370	49.652193	,	22.175788
371	49.652430	,	22.175239
372	49.652679	,	22.174419
373	49.652917	,	22.173201
374	49.652729	,	22.172626
375	49.652681	,	22.172376
376	49.652634	,	22.172039
377	49.652567	,	22.171751
378	49.652444	,	22.171369
379	49.652298	,	22.170866
380	49.652151	,	22.170237
381	49.652090	,	22.169885
382	49.652016	,	22.169570
383	49.651991	,	22.169379
384	49.652049	,	22.168837
385	49.652068	,	22.168367
386	49.652132	,	22.168060
387	49.652372	,	22.167667
388	49.652603	,	22.167366
389	49.653053	,	22.167033
390	49.653171	,	22.166767
391	49.653353	,	22.166281
392	49.653521	,	22.165964
393	49.654325	,	22.165091

Nr pkt.	Współrzędne punktów załamania granicy w układzie WGS84		
394	49.654928	,	22.164776
395	49.655178	,	22.164631
396	49.655696	,	22.164443
397	49.655983	,	22.164286
398	49.656088	,	22.164250
399	49.656699	,	22.163307
400	49.656908	,	22.163081
401	49.657165	,	22.162815
402	49.657405	,	22.162552
403	49.657565	,	22.162434
404	49.658205	,	22.161907
405	49.658848	,	22.161502
406	49.659084	,	22.160688
407	49.659308	,	22.159841
408	49.659911	,	22.157894
409	49.660032	,	22.157647
410	49.660577	,	22.156695
411	49.661150	,	22.155790
412	49.661359	,	22.155549
413	49.661523	,	22.155296
414	49.661710	,	22.154845
415	49.661876	,	22.154114
416	49.661969	,	22.153562
417	49.662094	,	22.153283
418	49.662259	,	22.153040
419	49.662520	,	22.152794
420	49.663154	,	22.152318
421	49.664056	,	22.151924
422	49.664330	,	22.151732
423	49.664994	,	22.151207
424	49.665470	,	22.150718
425	49.665642	,	22.150489
426	49.665810	,	22.150128
427	49.666106	,	22.149448
428	49.666460	,	22.148569
429	49.666544	,	22.148423
430	49.666781	,	22.148119
431	49.667045	,	22.147868
432	49.667152	,	22.147710
433	49.667277	,	22.147436
434	49.667439	,	22.147265
435	49.668177	,	22.146892
436	49.668493	,	22.146767
437	49.668627	,	22.146761
438	49.668843	,	22.146802
439	49.668972	,	22.147030

Nr pkt.	Współrzędne punktów załamania granicy w układzie WGS84		
440	49.669156	,	22.147242
441	49.669358	,	22.147415
442	49.669743	,	22.147849
443	49.669901	,	22.148065
444	49.670094	,	22.148399
445	49.670188	,	22.148619
446	49.670536	,	22.148973
447	49.670659	,	22.149189
448	49.670970	,	22.150108
449	49.671135	,	22.150381
450	49.671351	,	22.150217
451	49.671440	,	22.150114
452	49.671590	,	22.149792
453	49.671737	,	22.149713
454	49.671787	,	22.149779
455	49.671811	,	22.149883
456	49.672027	,	22.149946
457	49.672215	,	22.150541
458	49.672592	,	22.150664
459	49.672863	,	22.150848
460	49.673114	,	22.150961
461	49.672642	,	22.149772
462	49.672764	,	22.149783
463	49.672908	,	22.149792
464	49.673237	,	22.149655
465	49.673627	,	22.149543
466	49.673718	,	22.149458
467	49.674068	,	22.148964
468	49.674209	,	22.148711
469	49.674432	,	22.148492
470	49.675307	,	22.147793
471	49.675631	,	22.147794
472	49.675885	,	22.147733
473	49.676271	,	22.147975
474	49.676511	,	22.148091
475	49.676718	,	22.148263
476	49.677251	,	22.148620
477	49.677829	,	22.148941
478	49.678275	,	22.149036
479	49.678630	,	22.148205
480	49.678895	,	22.147626
481	49.678925	,	22.147423
482	49.678922	,	22.147210
483	49.678859	,	22.146829
484	49.678734	,	22.146400
485	49.678584	,	22.145959

Nr pkt.	Współrzędne punktów załamania granicy w układzie WGS84		
486	49.678436	,	22.145657
487	49.678246	,	22.145220
488	49.678141	,	22.145046
489	49.678595	,	22.144796
490	49.679453	,	22.144187
491	49.679626	,	22.144098
492	49.679886	,	22.144040
493	49.679936	,	22.144086
494	49.680096	,	22.144381
495	49.680038	,	22.144479
496	49.680175	,	22.144759
497	49.680311	,	22.144882
498	49.680334	,	22.145005
499	49.680477	,	22.145167
500	49.680509	,	22.145318
501	49.680610	,	22.145389
502	49.680664	,	22.145507
503	49.680817	,	22.145912
504	49.680927	,	22.146090
505	49.680985	,	22.146222
506	49.681127	,	22.146400
507	49.681190	,	22.146637
508	49.681269	,	22.146694
509	49.681331	,	22.146959
510	49.681441	,	22.147033
511	49.681561	,	22.147098
512	49.681692	,	22.147578
513	49.681779	,	22.147807
514	49.681834	,	22.148001
515	49.681875	,	22.148164
516	49.681995	,	22.148214
517	49.682163	,	22.148388
518	49.682226	,	22.148589
519	49.682266	,	22.148791
520	49.682325	,	22.148892
521	49.682407	,	22.148822
522	49.682461	,	22.148859
523	49.682485	,	22.149066
524	49.682527	,	22.149274
525	49.682586	,	22.149334
526	49.682640	,	22.149518
527	49.683094	,	22.149981
528	49.683092	,	22.150102
529	49.682916	,	22.150305
530	49.682732	,	22.150616
531	49.682763	,	22.150767

Nr pkt.	Współrzędne punktów załamania granicy w układzie WGS84		
532	49.682850	,	22.150902
533	49.682936	,	22.151208
534	49.682970	,	22.151851
535	49.683095	,	22.151918
536	49.683114	,	22.151997
537	49.683237	,	22.152058
538	49.683221	,	22.152501
539	49.683298	,	22.152845
540	49.683428	,	22.152785
541	49.683698	,	22.153130
542	49.683880	,	22.153189
543	49.684018	,	22.153303
544	49.684179	,	22.153534
545	49.684316	,	22.153522
546	49.684350	,	22.153560
547	49.684358	,	22.153871
548	49.684438	,	22.154020
549	49.684448	,	22.154185
550	49.684508	,	22.154342
551	49.684498	,	22.154421
552	49.684709	,	22.154841
553	49.684696	,	22.154892
554	49.684893	,	22.155310
555	49.685059	,	22.155434
556	49.685078	,	22.155529
557	49.685061	,	22.155606
558	49.685124	,	22.155818
559	49.685356	,	22.156777
560	49.685402	,	22.157055
561	49.685432	,	22.157186
562	49.685488	,	22.157596
563	49.685534	,	22.158440
564	49.685676	,	22.159501
565	49.685631	,	22.159678
566	49.685839	,	22.159957
567	49.685870	,	22.160532
568	49.685884	,	22.160995
569	49.685981	,	22.161079
570	49.686002	,	22.161283
571	49.686019	,	22.161529
572	49.686258	,	22.161973
573	49.686377	,	22.161825
574	49.686659	,	22.162186
575	49.687550	,	22.163712
576	49.687682	,	22.163470
577	49.687858	,	22.163674

Nr pkt.	Współrzędne punktów załamania granicy w układzie WGS84		
578	49.687976	,	22.163897
579	49.688141	,	22.163980
580	49.688208	,	22.164129
581	49.688473	,	22.164398
582	49.688630	,	22.164621
583	49.688626	,	22.164748
584	49.688620	,	22.164903
585	49.688516	,	22.165464
586	49.688552	,	22.165442
587	49.688620	,	22.165421
588	49.688865	,	22.165114
589	49.689364	,	22.163197
590	49.689553	,	22.162493
591	49.689590	,	22.162349
592	49.689697	,	22.161948
593	49.689757	,	22.161697
594	49.689868	,	22.161270
595	49.689928	,	22.161092
596	49.690037	,	22.160646
597	49.690367	,	22.159330
598	49.690754	,	22.157784
599	49.691237	,	22.155976
600	49.691489	,	22.155234
601	49.691784	,	22.154533
602	49.692052	,	22.153999
603	49.692999	,	22.152883
604	49.693420	,	22.152452
605	49.694039	,	22.151691
606	49.694492	,	22.151168
607	49.694746	,	22.150868
608	49.695019	,	22.150471
609	49.695374	,	22.149686
610	49.695459	,	22.149496
611	49.695718	,	22.149075
612	49.695847	,	22.148890
613	49.696177	,	22.148441
614	49.696518	,	22.147931
615	49.696756	,	22.147562
616	49.696916	,	22.147239
617	49.696955	,	22.147153
618	49.697147	,	22.146584
619	49.697186	,	22.146460
620	49.697440	,	22.145470
621	49.697529	,	22.145120
622	49.697614	,	22.144682
623	49.697656	,	22.144410

Nr pkt.	Współrzędne punktów załamania granicy w układzie WGS84		
624	49.697713	,	22.143978
625	49.697729	,	22.143767
626	49.697747	,	22.143230
627	49.697729	,	22.142941
628	49.697707	,	22.142669
629	49.697576	,	22.141887
630	49.697184	,	22.140707
631	49.696882	,	22.139739
632	49.696830	,	22.139539
633	49.696557	,	22.138298
634	49.696535	,	22.138073
635	49.696566	,	22.137858
636	49.696669	,	22.137519
637	49.696747	,	22.137322
638	49.696870	,	22.136932
639	49.696875	,	22.136872
640	49.697246	,	22.135922
641	49.697796	,	22.134620
642	49.697956	,	22.134238
643	49.698144	,	22.133709
644	49.698294	,	22.133258
645	49.698357	,	22.133057
646	49.698516	,	22.132352
647	49.698555	,	22.132179
648	49.698607	,	22.132028
649	49.699011	,	22.130182
650	49.699089	,	22.129598
651	49.699122	,	22.129239
652	49.699115	,	22.127196
653	49.699133	,	22.125917
654	49.699193	,	22.124426
655	49.699239	,	22.123346
656	49.699216	,	22.122441
657	49.699124	,	22.121892
658	49.699109	,	22.121889
659	49.699037	,	22.121543
660	49.698920	,	22.121117
661	49.698739	,	22.120626
662	49.698516	,	22.120107
663	49.698257	,	22.119605
664	49.697818	,	22.118953
665	49.697047	,	22.117993
666	49.695981	,	22.116872
667	49.695792	,	22.116694
668	49.695476	,	22.116466
669	49.694871	,	22.116048

Nr pkt.	Współrzędne punktów załamania granicy w układzie WGS84		
670	49.692784	,	22.114617
671	49.692186	,	22.114641
672	49.691556	,	22.114867
673	49.691284	,	22.114960
674	49.690966	,	22.115085
675	49.690234	,	22.115339
676	49.689957	,	22.115513
677	49.688320	,	22.116858
678	49.688296	,	22.116776
679	49.688027	,	22.116945
680	49.687834	,	22.117044
681	49.686792	,	22.117203
682	49.686600	,	22.117247
683	49.686226	,	22.117256
684	49.686047	,	22.117283
685	49.685899	,	22.117329
686	49.685843	,	22.117316
687	49.685450	,	22.117379
688	49.684745	,	22.117473
689	49.684244	,	22.117239
690	49.683851	,	22.117079
691	49.683551	,	22.116972
692	49.683203	,	22.116991
693	49.682884	,	22.117081
694	49.682723	,	22.117287
695	49.682341	,	22.117823
696	49.681845	,	22.118487
697	49.681602	,	22.118667
698	49.681522	,	22.118688
699	49.681353	,	22.118694
700	49.681219	,	22.118660
701	49.681129	,	22.118617
702	49.680769	,	22.118145
703	49.680299	,	22.117544
704	49.680135	,	22.117232
705	49.680025	,	22.116934
706	49.679828	,	22.116249
707	49.679579	,	22.115353
708	49.679467	,	22.114828
709	49.679451	,	22.114773
710	49.679418	,	22.114789
711	49.679360	,	22.114538
712	49.679384	,	22.114532
713	49.679353	,	22.114329
714	49.679261	,	22.113885
715	49.679094	,	22.112749

Nr pkt.	Współrzędne punktów załamania granicy w układzie WGS84		
716	49.679067	,	22.112681
717	49.679061	,	22.112624
718	49.678894	,	22.112207
719	49.678447	,	22.111471
720	49.678158	,	22.110374
721	49.678128	,	22.109890
722	49.678069	,	22.109480
723	49.677994	,	22.109082
724	49.677725	,	22.107110
725	49.677594	,	22.106228
726	49.677428	,	22.104998
727	49.677322	,	22.104345
728	49.677232	,	22.103821
729	49.677219	,	22.103706
730	49.677071	,	22.103143
731	49.676583	,	22.101379
732	49.676531	,	22.101190
733	49.676166	,	22.099863
734	49.676094	,	22.099618
735	49.675816	,	22.098800
736	49.675635	,	22.098309
737	49.674830	,	22.096218
738	49.674749	,	22.095925
739	49.674395	,	22.095065
740	49.673693	,	22.093200
741	49.673404	,	22.092424
742	49.673197	,	22.091819
743	49.673149	,	22.091699
744	49.672930	,	22.091066
745	49.672691	,	22.090421
746	49.672489	,	22.089911
747	49.671744	,	22.087964
748	49.670739	,	22.085336
749	49.670527	,	22.084848
750	49.670351	,	22.084500
751	49.670111	,	22.084081
752	49.669713	,	22.083825
753	49.669466	,	22.083707
754	49.669242	,	22.083641
755	49.669238	,	22.083577
756	49.669403	,	22.083550
757	49.669475	,	22.083213
758	49.669027	,	22.083004
759	49.669176	,	22.082416
760	49.669205	,	22.082111
761	49.669449	,	22.081452

Nr pkt.	Współrzędne punktów załamania granicy w układzie WGS84		
762	49.669606	,	22.081166
763	49.669712	,	22.080662
764	49.669819	,	22.080370
765	49.669900	,	22.080326
766	49.670041	,	22.080102
767	49.670416	,	22.080093
768	49.670342	,	22.079584
769	49.670085	,	22.079365
770	49.669383	,	22.078688
771	49.669321	,	22.078657
772	49.669236	,	22.078675
773	49.669188	,	22.078788
774	49.669048	,	22.078627
775	49.669187	,	22.078261
776	49.668958	,	22.077810
777	49.669038	,	22.077616
778	49.669306	,	22.077724
779	49.669546	,	22.077823
780	49.669656	,	22.077831
781	49.669847	,	22.077803
782	49.669980	,	22.077602
783	49.670143	,	22.077429
784	49.670244	,	22.077447
785	49.670347	,	22.077364
786	49.670280	,	22.077152
787	49.670439	,	22.077014
788	49.670560	,	22.076813
789	49.670634	,	22.076539
790	49.670698	,	22.076394
791	49.670839	,	22.076159
792	49.670940	,	22.075881
793	49.671138	,	22.075446
794	49.671011	,	22.075180
795	49.670846	,	22.074964
796	49.670586	,	22.074814
797	49.670408	,	22.074350
798	49.670433	,	22.073639
799	49.670208	,	22.073405
800	49.670364	,	22.073331
801	49.670701	,	22.073214
802	49.670942	,	22.073197
803	49.671207	,	22.073234
804	49.672363	,	22.073272
805	49.672856	,	22.073308
806	49.673270	,	22.073367
807	49.673311	,	22.073164

Nr pkt.	Współrzędne punktów załamania granicy w układzie WGS84		
808	49.673598	,	22.072110
809	49.673756	,	22.071424
810	49.673885	,	22.070953
811	49.673932	,	22.070836
812	49.674135	,	22.070510
813	49.674362	,	22.070200
814	49.674624	,	22.069627
815	49.675002	,	22.068764
816	49.675155	,	22.068461
817	49.675537	,	22.067609
818	49.675986	,	22.067926
819	49.675983	,	22.067788
820	49.676090	,	22.067484
821	49.676210	,	22.067154
822	49.676313	,	22.066899
823	49.676467	,	22.067020
824	49.676545	,	22.067114
825	49.676655	,	22.067267
826	49.676721	,	22.067366
827	49.676882	,	22.067572
828	49.677159	,	22.067871
829	49.677230	,	22.068056
830	49.677261	,	22.068205
831	49.677280	,	22.068344
832	49.677296	,	22.068348
833	49.677257	,	22.068465
834	49.677252	,	22.068562
835	49.677441	,	22.068844
836	49.677505	,	22.068995
837	49.677578	,	22.069151
838	49.677706	,	22.069252
839	49.677782	,	22.069247
840	49.677982	,	22.069214
841	49.678047	,	22.069225
842	49.678142	,	22.069276
843	49.678221	,	22.069379
844	49.678347	,	22.069424
845	49.678505	,	22.068932
846	49.678808	,	22.069321
847	49.679130	,	22.068758
848	49.678755	,	22.068339
849	49.678857	,	22.068123
850	49.678928	,	22.067993
851	49.679007	,	22.067871
852	49.679103	,	22.067659
853	49.679501	,	22.068215

Nr pkt.	Współrzędne punktów załamania granicy w układzie WGS84		
854	49.679965	,	22.067431
855	49.680196	,	22.066994
856	49.680262	,	22.066954
857	49.680288	,	22.066954
858	49.680403	,	22.067172
859	49.680487	,	22.067492
860	49.680907	,	22.066826
861	49.680666	,	22.066528
862	49.680593	,	22.066359
863	49.680327	,	22.065943
864	49.680376	,	22.065865
865	49.680388	,	22.065809
866	49.680524	,	22.065499
867	49.680684	,	22.065104
868	49.680540	,	22.064960
869	49.680839	,	22.064418
870	49.681094	,	22.063937
871	49.680856	,	22.063699
872	49.681115	,	22.063436
873	49.681251	,	22.063716
874	49.681394	,	22.063961
875	49.681546	,	22.064200
876	49.681604	,	22.064101
877	49.682332	,	22.065254
878	49.682423	,	22.065450
879	49.682544	,	22.065840
880	49.682379	,	22.066181
881	49.682268	,	22.066482
882	49.682085	,	22.067051
883	49.681941	,	22.067470
884	49.681843	,	22.067728
885	49.681693	,	22.068012
886	49.681491	,	22.068361
887	49.682179	,	22.068790
888	49.682365	,	22.069144
889	49.682559	,	22.069699
890	49.682603	,	22.069755
891	49.682746	,	22.070097
892	49.682837	,	22.070182
893	49.682928	,	22.070108
894	49.682997	,	22.070130
895	49.683150	,	22.070318
896	49.683264	,	22.070153
897	49.683302	,	22.070581
898	49.683396	,	22.071058
899	49.683422	,	22.071279

Nr pkt.	Współrzędne punktów załamania granicy w układzie WGS84		
900	49.683435	,	22.071514
901	49.683425	,	22.071759
902	49.683391	,	22.072014
903	49.683508	,	22.072243
904	49.683477	,	22.072642
905	49.683675	,	22.073400
906	49.683739	,	22.073760
907	49.683863	,	22.074014
908	49.684008	,	22.073774
909	49.684065	,	22.073418
910	49.684164	,	22.073170
911	49.684306	,	22.072902
912	49.684608	,	22.072544
913	49.684643	,	22.072271
914	49.684704	,	22.072217
915	49.684680	,	22.072025
916	49.684678	,	22.071741
917	49.684734	,	22.071573
918	49.684804	,	22.071465
919	49.684895	,	22.071302
920	49.684920	,	22.071210
921	49.684976	,	22.071105
922	49.685053	,	22.070695
923	49.685577	,	22.070249
924	49.685623	,	22.070344
925	49.685599	,	22.070358
926	49.686033	,	22.071143
927	49.686087	,	22.071193
928	49.686221	,	22.071190
929	49.686285	,	22.071209
930	49.686460	,	22.071135
931	49.686610	,	22.071040
932	49.686709	,	22.070961
933	49.686707	,	22.071045
934	49.686873	,	22.072216
935	49.687053	,	22.073578
936	49.687204	,	22.074769
937	49.687249	,	22.075421
938	49.687317	,	22.075826
939	49.687326	,	22.075892
940	49.688252	,	22.075648
941	49.688092	,	22.075240
942	49.688030	,	22.075035
943	49.688199	,	22.074872
944	49.688332	,	22.074737
945	49.688386	,	22.074625

Nr pkt.	Współrzędne punktów załamania granicy w układzie WGS84		
946	49.688589	,	22.074053
947	49.688695	,	22.073863
948	49.689027	,	22.074097
949	49.689477	,	22.074071
950	49.689417	,	22.073599
951	49.689351	,	22.073245
952	49.689432	,	22.072257
953	49.689431	,	22.071301
954	49.689262	,	22.071222
955	49.689386	,	22.070887
956	49.689366	,	22.070670
957	49.689434	,	22.070633
958	49.689555	,	22.070441
959	49.689708	,	22.069902
960	49.689813	,	22.069466
961	49.690051	,	22.068856
962	49.690227	,	22.069312
963	49.690303	,	22.069590
964	49.690591	,	22.069427
965	49.690867	,	22.069233
966	49.690944	,	22.069176
967	49.691222	,	22.068891
968	49.691271	,	22.068926
969	49.691481	,	22.068600
970	49.691608	,	22.068473
971	49.691659	,	22.069152
972	49.691648	,	22.069414
973	49.691960	,	22.069560
974	49.692021	,	22.069709
975	49.692221	,	22.069952
976	49.692357	,	22.069807
977	49.692758	,	22.069091
978	49.692943	,	22.068773
979	49.693212	,	22.068297
980	49.693560	,	22.067702
981	49.694094	,	22.066739
982	49.694298	,	22.066387
983	49.694375	,	22.066509
984	49.694614	,	22.066955
985	49.694746	,	22.067177
986	49.695029	,	22.067735
987	49.695305	,	22.068257
988	49.695537	,	22.068721
989	49.695621	,	22.068791
990	49.695789	,	22.068882
991	49.695992	,	22.069089

Nr pkt.	Współrzędne punktów załamania granicy w układzie WGS84		
992	49.696124	,	22.069012
993	49.696209	,	22.068867
994	49.696251	,	22.068651
995	49.696284	,	22.068267
996	49.696341	,	22.068067
997	49.696566	,	22.067789
998	49.696799	,	22.067683
999	49.696728	,	22.066091
1000	49.696777	,	22.065837
1001	49.696814	,	22.065584
1002	49.696922	,	22.065410
1003	49.696910	,	22.065227
1004	49.696792	,	22.065031
1005	49.697021	,	22.064632
1006	49.697276	,	22.064394
1007	49.697574	,	22.064322
1008	49.697708	,	22.064235
1009	49.697930	,	22.064058
1010	49.698070	,	22.063875
1011	49.698183	,	22.063741
1012	49.698202	,	22.063683
1013	49.698250	,	22.063595
1014	49.698441	,	22.063179
1015	49.698541	,	22.062993
1016	49.698699	,	22.062667
1017	49.698923	,	22.062593
1018	49.699409	,	22.063853
1019	49.699476	,	22.063748
1020	49.699540	,	22.063677
1021	49.699656	,	22.063499
1022	49.699853	,	22.063315
1023	49.699934	,	22.063300
1024	49.700052	,	22.063392
1025	49.700398	,	22.063848
1026	49.700659	,	22.064170
1027	49.700722	,	22.064233
1028	49.700918	,	22.064403
1029	49.701150	,	22.063998
1030	49.700828	,	22.063645
1031	49.700697	,	22.063442
1032	49.700360	,	22.062931
1033	49.700328	,	22.062881
1034	49.700042	,	22.062157
1035	49.700019	,	22.062063
1036	49.700180	,	22.062036
1037	49.700265	,	22.061965

Nr pkt.	Współrzędne punktów załamania granicy w układzie WGS84		
1038	49.700436	,	22.061922
1039	49.700515	,	22.061823
1040	49.700534	,	22.061892
1041	49.700807	,	22.061970
1042	49.701022	,	22.062052
1043	49.701259	,	22.062271
1044	49.701564	,	22.062385
1045	49.701759	,	22.062382
1046	49.701962	,	22.062353
1047	49.702087	,	22.062349
1048	49.702146	,	22.062316
1049	49.702170	,	22.062021
1050	49.702174	,	22.061773
1051	49.702187	,	22.061482
1052	49.702246	,	22.060342
1053	49.702251	,	22.060105
1054	49.702224	,	22.059926
1055	49.702221	,	22.059759
1056	49.702181	,	22.059660
1057	49.702105	,	22.059546
1058	49.701525	,	22.058864
1059	49.701573	,	22.058744
1060	49.701691	,	22.058618
1061	49.702036	,	22.058516
1062	49.702322	,	22.058350
1063	49.702485	,	22.058262
1064	49.702578	,	22.058157
1065	49.702712	,	22.057931
1066	49.702797	,	22.057854
1067	49.702886	,	22.057990
1068	49.702893	,	22.058065
1069	49.702950	,	22.058215
1070	49.703016	,	22.058433
1071	49.703112	,	22.058719
1072	49.703184	,	22.058753
1073	49.703153	,	22.058802
1074	49.703296	,	22.059079
1075	49.703338	,	22.059112
1076	49.703389	,	22.059407
1077	49.703439	,	22.059509
1078	49.703421	,	22.059793
1079	49.703461	,	22.059919
1080	49.703411	,	22.060251
1081	49.703427	,	22.060410
1082	49.703423	,	22.060533
1083	49.703460	,	22.060627

Nr pkt.	Współrzędne punktów załamania granicy w układzie WGS84		
1084	49.703593	,	22.060601
1085	49.703715	,	22.060753
1086	49.703659	,	22.060908
1087	49.703828	,	22.060966
1088	49.703834	,	22.061224
1089	49.703982	,	22.061201
1090	49.704082	,	22.060740
1091	49.704188	,	22.060340
1092	49.704465	,	22.060151
1093	49.704570	,	22.060133
1094	49.704880	,	22.060167
1095	49.705130	,	22.059808
1096	49.705301	,	22.059677
1097	49.705489	,	22.059622
1098	49.705610	,	22.059610
1099	49.705688	,	22.059151
1100	49.705988	,	22.058828
1101	49.706140	,	22.058805
1102	49.705944	,	22.058220
1103	49.706030	,	22.058123
1104	49.706128	,	22.057984
1105	49.706293	,	22.057840
1106	49.706400	,	22.057702
1107	49.706494	,	22.057502
1108	49.706621	,	22.057488
1109	49.706766	,	22.057579
1110	49.706813	,	22.057481
1111	49.707421	,	22.056801
1112	49.707480	,	22.056721
1113	49.707721	,	22.056242
1114	49.707872	,	22.055880
1115	49.707968	,	22.055711
1116	49.708008	,	22.055602
1117	49.708027	,	22.055477
1118	49.708018	,	22.055353
1119	49.707922	,	22.054845
1120	49.708165	,	22.054358
1121	49.708235	,	22.054189
1122	49.708305	,	22.053961
1123	49.708348	,	22.053774
1124	49.708382	,	22.053411
1125	49.708379	,	22.053263
1126	49.708361	,	22.053012
1127	49.708425	,	22.052670
1128	49.708452	,	22.052391
1129	49.708373	,	22.052104

Nr pkt.	Współrzędne punktów załamania granicy w układzie WGS84		
1130	49.708303	,	22.051726
1131	49.708249	,	22.051500
1132	49.708399	,	22.051296
1133	49.708780	,	22.050631
1134	49.709014	,	22.050108
1135	49.709152	,	22.049777
1136	49.709253	,	22.049557
1137	49.709420	,	22.049159
1138	49.709573	,	22.048826
1139	49.709633	,	22.048645
1140	49.709691	,	22.048441
1141	49.709894	,	22.047306
1142	49.709942	,	22.047177
1143	49.710048	,	22.047038
1144	49.710263	,	22.046785
1145	49.710508	,	22.046594
1146	49.710839	,	22.046280
1147	49.710881	,	22.046196
1148	49.711195	,	22.045153
1149	49.711415	,	22.044611
1150	49.711679	,	22.044077
1151	49.711994	,	22.043777
1152	49.712293	,	22.043370
1153	49.712398	,	22.043072
1154	49.712461	,	22.042760
1155	49.712500	,	22.042474
1156	49.713541	,	22.041734
1157	49.714021	,	22.041420
1158	49.714377	,	22.041160
1159	49.714634	,	22.041769
1160	49.714918	,	22.042381
1161	49.715353	,	22.043012
1162	49.715503	,	22.043202
1163	49.715660	,	22.043415
1164	49.716564	,	22.044211
1165	49.716894	,	22.044487
1166	49.717703	,	22.045097
1167	49.717960	,	22.045294
1168	49.718160	,	22.045411
1169	49.718299	,	22.045493
1170	49.719419	,	22.046002
1171	49.719745	,	22.046161
1172	49.720231	,	22.046395
1173	49.720926	,	22.046811
1174	49.721758	,	22.047548
1175	49.722478	,	22.048142

Nr pkt.	Współrzędne punktów załamania granicy w układzie WGS84		
1176	49.722679	,	22.048276
1177	49.723637	,	22.048863
1178	49.724413	,	22.049315
1179	49.725521	,	22.049728
1180	49.726398	,	22.050067
1181	49.726929	,	22.050183
1182	49.727890	,	22.050353
1183	49.728668	,	22.050543
1184	49.729428	,	22.050902
1185	49.729707	,	22.051060
1186	49.729846	,	22.051191
1187	49.729916	,	22.051383
1188	49.730404	,	22.052837
1189	49.730545	,	22.053247
1190	49.730683	,	22.053855
1191	49.730855	,	22.055780
1192	49.730946	,	22.056672
1193	49.731048	,	22.057424
1194	49.731288	,	22.058891
1195	49.731571	,	22.060683
1196	49.731818	,	22.061335
1197	49.731959	,	22.061720
1198	49.732413	,	22.062864
1199	49.732506	,	22.063078
1200	49.732509	,	22.063581
1201	49.732485	,	22.064431
1202	49.732481	,	22.064771
1203	49.732512	,	22.064911
1204	49.732731	,	22.065340
1205	49.732834	,	22.065509
1206	49.733320	,	22.066397
1207	49.734062	,	22.068211
1208	49.734338	,	22.068924
1209	49.734484	,	22.069709
1210	49.734701	,	22.071073
1211	49.734940	,	22.072936
1212	49.735068	,	22.073762
1213	49.735231	,	22.074526
1214	49.735528	,	22.075925
1215	49.735716	,	22.076484
1216	49.735958	,	22.077004
1217	49.736605	,	22.078627
1218	49.736671	,	22.078810
1219	49.736753	,	22.079204
1220	49.736820	,	22.079542
1221	49.736843	,	22.079780

Nr pkt.	Współrzędne punktów załamania granicy w układzie WGS84		
1222	49.736871	,	22.079874
1223	49.736918	,	22.080175
1224	49.736976	,	22.080420
1225	49.737006	,	22.080602
1226	49.737059	,	22.080689
1227	49.737065	,	22.080828
1228	49.737030	,	22.081017
1229	49.737003	,	22.081097
1230	49.736902	,	22.081331
1231	49.736804	,	22.081501
1232	49.736594	,	22.081966
1233	49.736549	,	22.082083
1234	49.736266	,	22.082708
1235	49.736255	,	22.082964
1236	49.736289	,	22.083251
1237	49.736358	,	22.083605
1238	49.736549	,	22.083922
1239	49.737120	,	22.084477
1240	49.737918	,	22.085403
1241	49.737965	,	22.085499
1242	49.737996	,	22.085615
1243	49.737980	,	22.085923
1244	49.737907	,	22.086047
1245	49.737783	,	22.086168
1246	49.737634	,	22.086215
1247	49.737507	,	22.086319
1248	49.737419	,	22.086483
1249	49.737420	,	22.086775
1250	49.737726	,	22.088145
1251	49.737709	,	22.088304
1252	49.737656	,	22.088421
1253	49.737553	,	22.088486
1254	49.737427	,	22.088474
1255	49.737186	,	22.088173
1256	49.737003	,	22.088033
1257	49.736819	,	22.088167
1258	49.736682	,	22.088421
1259	49.736550	,	22.088945
1260	49.736439	,	22.089026
1261	49.736315	,	22.089039
1262	49.736234	,	22.088979
1263	49.736061	,	22.088500
1264	49.735925	,	22.088384
1265	49.735746	,	22.088397
1266	49.735646	,	22.088458
1267	49.735561	,	22.088644

Nr pkt.	Współrzędne punktów załamania granicy w układzie WGS84		
1268	49.735516	,	22.088832
1269	49.735632	,	22.091109
1270	49.735630	,	22.091500
1271	49.735658	,	22.091638
1272	49.735804	,	22.091984
1273	49.736576	,	22.093206
1274	49.736790	,	22.093569
1275	49.736838	,	22.093676
1276	49.736850	,	22.093857
1277	49.736697	,	22.095260
1278	49.736585	,	22.096235
1279	49.736546	,	22.096655
1280	49.736551	,	22.096910
1281	49.736584	,	22.097113
1282	49.736939	,	22.097763
1283	49.737231	,	22.098262
1284	49.737506	,	22.098679
1285	49.737818	,	22.099237
1286	49.738053	,	22.099618
1287	49.738231	,	22.099908
1288	49.738330	,	22.100091
1289	49.738380	,	22.100227
1290	49.738413	,	22.100372
1291	49.738490	,	22.101138
1292	49.738517	,	22.101462
1293	49.738481	,	22.101783
1294	49.738405	,	22.102122
1295	49.738073	,	22.103513
1296	49.737757	,	22.104420
1297	49.737482	,	22.105154
1298	49.737431	,	22.105611
1299	49.737390	,	22.106553
1300	49.737318	,	22.107552
1301	49.737334	,	22.108066
1302	49.737531	,	22.108309
1303	49.738018	,	22.108660
1304	49.738545	,	22.108649
1305	49.739160	,	22.108597
1306	49.739265	,	22.108602
1307	49.739438	,	22.108660
1308	49.739725	,	22.108966
1309	49.740386	,	22.109713
1310	49.740506	,	22.109830
1311	49.740630	,	22.109937
1312	49.741941	,	22.110916
1313	49.742097	,	22.111030

Nr pkt.	Współrzędne punktów załamania granicy w układzie WGS84		
1314	49.742382	,	22.111159
1315	49.742676	,	22.111174
1316	49.743146	,	22.111163
1317	49.744067	,	22.110943
1318	49.744248	,	22.110887
1319	49.744604	,	22.110653
1320	49.744677	,	22.110613
1321	49.744792	,	22.110451
1322	49.744980	,	22.110104
1323	49.745048	,	22.110061
1324	49.745168	,	22.110083
1325	49.745212	,	22.110154
1326	49.745242	,	22.110250
1327	49.745223	,	22.110423
1328	49.745018	,	22.110900
1329	49.744672	,	22.111370
1330	49.744626	,	22.111517
1331	49.744624	,	22.111845
1332	49.744789	,	22.111982
1333	49.744927	,	22.112002
1334	49.745248	,	22.111775
1335	49.745597	,	22.111260
1336	49.745770	,	22.111244
1337	49.745846	,	22.111420
1338	49.745828	,	22.111577
1339	49.745617	,	22.111935
1340	49.745316	,	22.112253
1341	49.745207	,	22.112764
1342	49.745349	,	22.113120
1343	49.745609	,	22.113120
1344	49.745728	,	22.112903
1345	49.745807	,	22.112537
1346	49.745933	,	22.112451
1347	49.746072	,	22.112530
1348	49.746087	,	22.112971
1349	49.745472	,	22.114302
1350	49.745490	,	22.114714
1351	49.745788	,	22.114935
1352	49.746071	,	22.114700
1353	49.746272	,	22.114395
1354	49.746462	,	22.114398
1355	49.746564	,	22.114543
1356	49.746584	,	22.114930
1357	49.746694	,	22.115243
1358	49.747043	,	22.115331
1359	49.747766	,	22.114695

Nr pkt.	Współrzędne punktów załamania granicy w układzie WGS84		
1360	49.747813	,	22.114649
1361	49.747874	,	22.114477
1362	49.747905	,	22.114308
1363	49.747879	,	22.114111
1364	49.747786	,	22.113905
1365	49.747500	,	22.113626
1366	49.747487	,	22.113329
1367	49.747804	,	22.112740
1368	49.747824	,	22.112659
1369	49.747982	,	22.112307
1370	49.748116	,	22.112134
1371	49.748300	,	22.112114
1372	49.748404	,	22.112397
1373	49.748378	,	22.112554
1374	49.748290	,	22.112858
1375	49.748317	,	22.113202
1376	49.748368	,	22.113369
1377	49.748520	,	22.113573
1378	49.748693	,	22.113472
1379	49.748869	,	22.113301
1380	49.749033	,	22.113288
1381	49.749180	,	22.113368
1382	49.749516	,	22.113582
1383	49.749882	,	22.113789
1384	49.750145	,	22.113939
1385	49.750203	,	22.113956
1386	49.750741	,	22.114394
1387	49.751299	,	22.114734
1388	49.751398	,	22.114779
1389	49.751641	,	22.115080
1390	49.751725	,	22.115216
1391	49.751788	,	22.115413
1392	49.751802	,	22.115543
1393	49.751831	,	22.115966
1394	49.751816	,	22.116509
1395	49.751798	,	22.116744
1396	49.751700	,	22.117481
1397	49.751580	,	22.117648
1398	49.751234	,	22.118051
1399	49.751138	,	22.118143
1400	49.749690	,	22.119868
1401	49.749241	,	22.120417
1402	49.748576	,	22.121192
1403	49.748160	,	22.121731
1404	49.747039	,	22.123240
1405	49.746585	,	22.123867

Nr pkt.	Współrzędne punktów załamania granicy w układzie WGS84		
1406	49.746449	,	22.124072
1407	49.746178	,	22.124338
1408	49.745832	,	22.124796
1409	49.745401	,	22.125398
1410	49.745277	,	22.125615
1411	49.745126	,	22.125825
1412	49.745023	,	22.126122
1413	49.744681	,	22.126920
1414	49.744618	,	22.127082
1415	49.744388	,	22.127600
1416	49.743708	,	22.128985
1417	49.743286	,	22.129903
1418	49.742875	,	22.130303
1419	49.742703	,	22.130488
1420	49.742286	,	22.130865
1421	49.742191	,	22.131024
1422	49.742097	,	22.131139
1423	49.741780	,	22.131557
1424	49.740998	,	22.132460
1425	49.740027	,	22.133411
1426	49.739460	,	22.134230
1427	49.739297	,	22.134380
1428	49.738439	,	22.135206
1429	49.737561	,	22.136166
1430	49.737375	,	22.136472
1431	49.737173	,	22.137008
1432	49.737148	,	22.137054
1433	49.737125	,	22.137125
1434	49.737135	,	22.137187
1435	49.737012	,	22.137782
1436	49.736891	,	22.138421
1437	49.736765	,	22.138788
1438	49.736516	,	22.139457
1439	49.736459	,	22.139585
1440	49.736438	,	22.139589
1441	49.736400	,	22.139670
1442	49.736373	,	22.139814
1443	49.736330	,	22.139952
1444	49.736066	,	22.140679
1445	49.736001	,	22.140924
1446	49.735903	,	22.141356
1447	49.735769	,	22.142047
1448	49.735713	,	22.142452
1449	49.735682	,	22.142764
1450	49.735803	,	22.143047
1451	49.736099	,	22.143700

Nr pkt.	Współrzędne punktów załamania granicy w układzie WGS84		
1452	49.736101	,	22.143751
1453	49.736162	,	22.143889
1454	49.736375	,	22.144067
1455	49.736591	,	22.144167
1456	49.736826	,	22.144218
1457	49.736929	,	22.144202
1458	49.737918	,	22.144533
1459	49.738050	,	22.144696
1460	49.738096	,	22.144778
1461	49.738136	,	22.144922
1462	49.738190	,	22.145104
1463	49.738234	,	22.145304
1464	49.738273	,	22.145451
1465	49.738358	,	22.146491
1466	49.738402	,	22.146972
1467	49.738472	,	22.147650
1468	49.738545	,	22.148570
1469	49.738672	,	22.149959
1470	49.738735	,	22.150414
1471	49.738806	,	22.150542
1472	49.739042	,	22.150703
1473	49.739160	,	22.150645
1474	49.739462	,	22.150330
1475	49.739644	,	22.150072
1476	49.739792	,	22.149924
1477	49.739980	,	22.149647
1478	49.740210	,	22.149363
1479	49.740397	,	22.149187
1480	49.740800	,	22.148670
1481	49.740928	,	22.148557
1482	49.741007	,	22.148463
1483	49.741041	,	22.148385
1484	49.741385	,	22.147979
1485	49.741695	,	22.147629
1486	49.741742	,	22.147557
1487	49.741966	,	22.147381
1488	49.742296	,	22.147151
1489	49.742330	,	22.147194
1490	49.742380	,	22.147158
1491	49.742410	,	22.147096
1492	49.743739	,	22.146228
1493	49.744560	,	22.145681
1494	49.744880	,	22.145527
1495	49.745323	,	22.145502
1496	49.746011	,	22.145391
1497	49.746150	,	22.145407

Nr pkt.	Współrzędne punktów załamania granicy w układzie WGS84		
1498	49.747256	,	22.145292
1499	49.748096	,	22.145040
1500	49.748652	,	22.144857
1501	49.749149	,	22.144993
1502	49.749253	,	22.145071
1503	49.749867	,	22.145403
1504	49.750109	,	22.145422
1505	49.750350	,	22.145421
1506	49.750479	,	22.145390
1507	49.750870	,	22.145253
1508	49.750983	,	22.145233
1509	49.751473	,	22.144992
1510	49.751709	,	22.144879
1511	49.752271	,	22.144772
1512	49.753408	,	22.144718
1513	49.753920	,	22.144721
1514	49.754034	,	22.144759
1515	49.754665	,	22.145117
1516	49.755070	,	22.145417
1517	49.755461	,	22.145756
1518	49.755553	,	22.145875
1519	49.755588	,	22.146080
1520	49.755713	,	22.146700
1521	49.755763	,	22.146879
1522	49.755918	,	22.147636
1523	49.755958	,	22.147864
1524	49.756047	,	22.148327
1525	49.756211	,	22.149073
1526	49.756277	,	22.150123
1527	49.756337	,	22.150425
1528	49.756522	,	22.150844
1529	49.756858	,	22.151494
1530	49.757013	,	22.151619
1531	49.757946	,	22.152273
1532	49.758151	,	22.152380
1533	49.758504	,	22.152663
1534	49.759003	,	22.153313
1535	49.759055	,	22.153274
1536	49.759774	,	22.154193
1537	49.759799	,	22.154284
1538	49.760195	,	22.154764
1539	49.760675	,	22.155385
1540	49.760889	,	22.155680
1541	49.760956	,	22.155895
1542	49.760967	,	22.156105
1543	49.760965	,	22.156305

Nr pkt.	Współrzędne punktów załamania granicy w układzie WGS84		
1544	49.761017	,	22.156748
1545	49.761088	,	22.157826
1546	49.761020	,	22.158265
1547	49.760969	,	22.158514
1548	49.760886	,	22.158835
1549	49.760776	,	22.159350
1550	49.760616	,	22.160121
1551	49.760575	,	22.160269
1552	49.760526	,	22.160520
1553	49.760411	,	22.161073
1554	49.760350	,	22.161323
1555	49.760241	,	22.161800
1556	49.760194	,	22.161977
1557	49.760143	,	22.162289
1558	49.759880	,	22.163454
1559	49.759860	,	22.163536
1560	49.759823	,	22.163776
1561	49.759659	,	22.164479
1562	49.759598	,	22.164773
1563	49.759570	,	22.164847
1564	49.759457	,	22.165319
1565	49.759247	,	22.165894
1566	49.759202	,	22.166074
1567	49.759146	,	22.166187
1568	49.759107	,	22.166297
1569	49.758825	,	22.166958
1570	49.758681	,	22.167196
1571	49.758344	,	22.168185
1572	49.758224	,	22.168498
1573	49.758117	,	22.168746
1574	49.758067	,	22.168851
1575	49.757979	,	22.169195
1576	49.757944	,	22.169317
1577	49.757937	,	22.169393
1578	49.757907	,	22.169626
1579	49.757883	,	22.169762
1580	49.757818	,	22.170350
1581	49.757823	,	22.170426
1582	49.757797	,	22.170455
1583	49.757823	,	22.171041
1584	49.757817	,	22.171407
1585	49.757817	,	22.171900
1586	49.757842	,	22.172071
1587	49.757903	,	22.173337
1588	49.757882	,	22.173512
1589	49.757683	,	22.174245

Nr pkt.	Współrzędne punktów załamania granicy w układzie WGS84		
1590	49.757636	,	22.174469
1591	49.757612	,	22.174535
1592	49.757574	,	22.174584
1593	49.757550	,	22.174693
1594	49.757535	,	22.174833
1595	49.757391	,	22.175450
1596	49.757368	,	22.175603
1597	49.757316	,	22.175753
1598	49.757159	,	22.176490
1599	49.756918	,	22.177525
1600	49.756905	,	22.177832
1601	49.756955	,	22.178261
1602	49.757115	,	22.180130
1603	49.757120	,	22.180239
1604	49.757203	,	22.180708
1605	49.757445	,	22.181548
1606	49.757596	,	22.182316
1607	49.757619	,	22.182248
1608	49.757627	,	22.182072
1609	49.757650	,	22.182319
1610	49.757845	,	22.183182
1611	49.758051	,	22.183663
1612	49.758145	,	22.183769
1613	49.758365	,	22.184157
1614	49.758414	,	22.184321
1615	49.758440	,	22.184471
1616	49.758456	,	22.184780
1617	49.758460	,	22.185001
1618	49.758525	,	22.184997
1619	49.758706	,	22.185842
1620	49.758825	,	22.186326
1621	49.758822	,	22.186486
1622	49.758753	,	22.186680
1623	49.758674	,	22.186794
1624	49.758411	,	22.187125
1625	49.758112	,	22.187471
1626	49.758068	,	22.187547
1627	49.757913	,	22.187738
1628	49.757854	,	22.187853
1629	49.757830	,	22.187929
1630	49.757631	,	22.188459
1631	49.757524	,	22.188780
1632	49.757420	,	22.188949
1633	49.757349	,	22.188950
1634	49.757331	,	22.189041
1635	49.757261	,	22.189144

Nr pkt.	Współrzędne punktów załamania granicy w układzie WGS84		
1636	49.756936	,	22.189445
1637	49.756647	,	22.189726
1638	49.756515	,	22.190014
1639	49.756457	,	22.190312
1640	49.756282	,	22.191102
1641	49.756295	,	22.191195
1642	49.756279	,	22.191380
1643	49.756261	,	22.191490
1644	49.756220	,	22.191870
1645	49.756205	,	22.192095
1646	49.756183	,	22.192218
1647	49.756137	,	22.193100
1648	49.756083	,	22.193474
1649	49.755981	,	22.193846
1650	49.755889	,	22.194130
1651	49.755729	,	22.194392
1652	49.755567	,	22.194735
1653	49.755564	,	22.194779
1654	49.755545	,	22.194890
1655	49.755382	,	22.195242
1656	49.755287	,	22.195494
1657	49.755210	,	22.195791
1658	49.755106	,	22.195992
1659	49.755057	,	22.196062
1660	49.755020	,	22.196081
1661	49.755045	,	22.196148
1662	49.755053	,	22.196362
1663	49.755025	,	22.196495
1664	49.754921	,	22.196882
1665	49.754805	,	22.197135
1666	49.754645	,	22.197472
1667	49.754618	,	22.197763
1668	49.754543	,	22.198144
1669	49.754503	,	22.198244
1670	49.754424	,	22.198593
1671	49.754388	,	22.198815
1672	49.754340	,	22.199057
1673	49.754295	,	22.199225
1674	49.754268	,	22.199291
1675	49.754160	,	22.200274
1676	49.754133	,	22.200441
1677	49.753983	,	22.201161
1678	49.753980	,	22.201267
1679	49.753892	,	22.201632
1680	49.753805	,	22.202121
1681	49.753796	,	22.202563

Nr pkt.	Współrzędne punktów załamania granicy w układzie WGS84		
1682	49.753770	,	22.202936
1683	49.753728	,	22.203324
1684	49.753706	,	22.203701
1685	49.753646	,	22.204446
1686	49.753600	,	22.204455
1687	49.753575	,	22.204817
1688	49.753708	,	22.205009
1689	49.753744	,	22.205132
1690	49.753763	,	22.205420
1691	49.753745	,	22.205665
1692	49.753702	,	22.205787
1693	49.753617	,	22.206121
1694	49.753582	,	22.206224
1695	49.753542	,	22.206277
1696	49.753582	,	22.206289
1697	49.753549	,	22.206439
1698	49.753466	,	22.206698
1699	49.753361	,	22.206972
1700	49.753309	,	22.207274
1701	49.753239	,	22.207825
1702	49.753202	,	22.208013
1703	49.753177	,	22.208235
1704	49.753082	,	22.208709
1705	49.752999	,	22.209099
1706	49.752968	,	22.209312
1707	49.752967	,	22.209602
1708	49.752924	,	22.209907
1709	49.752850	,	22.210282
1710	49.752801	,	22.210896
1711	49.752804	,	22.211270
1712	49.752775	,	22.211355
1713	49.752794	,	22.211741
1714	49.752846	,	22.212308
1715	49.752889	,	22.212709
1716	49.752963	,	22.213112
1717	49.753023	,	22.213170
1718	49.753230	,	22.214047
1719	49.753603	,	22.215250
1720	49.753676	,	22.215538
1721	49.753715	,	22.215738
1722	49.753723	,	22.215875
1723	49.753745	,	22.216008
1724	49.753780	,	22.216365
1725	49.753770	,	22.216736
1726	49.753715	,	22.217177
1727	49.753733	,	22.217222

Nr pkt.	Współrzędne punktów załamania granicy w układzie WGS84		
1728	49.753737	,	22.217389
1729	49.753771	,	22.217611
1730	49.753884	,	22.218099
1731	49.753940	,	22.218444
1732	49.753953	,	22.218646
1733	49.754041	,	22.218759
1734	49.754173	,	22.218778
1735	49.754611	,	22.218991
1736	49.755319	,	22.219398
1737	49.757213	,	22.220374
1738	49.758407	,	22.220999
1739	49.758945	,	22.221134
1740	49.759196	,	22.221199
1741	49.759664	,	22.221334
1742	49.760022	,	22.221381
1743	49.760184	,	22.221383
1744	49.760718	,	22.220706
1745	49.761994	,	22.218999
1746	49.762151	,	22.218818
1747	49.762421	,	22.218448
1748	49.762808	,	22.217931
1749	49.763642	,	22.216819
1750	49.764189	,	22.216076
1751	49.765269	,	22.214645
1752	49.766450	,	22.213043
1753	49.767608	,	22.211452
1754	49.768811	,	22.209807
1755	49.769431	,	22.208928
1756	49.769641	,	22.208659
1757	49.769911	,	22.208340
1758	49.770155	,	22.208239
1759	49.770361	,	22.208174
1760	49.770701	,	22.208149
1761	49.771249	,	22.207960
1762	49.771638	,	22.207782
1763	49.771876	,	22.207727
1764	49.772038	,	22.207713
1765	49.772526	,	22.207573
1766	49.773009	,	22.207501
1767	49.773950	,	22.207560
1768	49.774477	,	22.207557
1769	49.776220	,	22.207624
1770	49.776459	,	22.207671
1771	49.776929	,	22.207868
1772	49.777340	,	22.208103
1773	49.778472	,	22.209142

Nr pkt.	Współrzędne punktów załamania granicy w układzie WGS84		
1774	49.779351	,	22.209649
1775	49.779635	,	22.209941
1776	49.779853	,	22.210223
1777	49.780231	,	22.210708
1778	49.780542	,	22.210938
1779	49.781774	,	22.211596
1780	49.781877	,	22.211652
1781	49.782300	,	22.211949
1782	49.782548	,	22.212079
1783	49.782779	,	22.212331
1784	49.782976	,	22.212552
1785	49.783176	,	22.212911
1786	49.783425	,	22.213408
1787	49.783580	,	22.213973
1788	49.783691	,	22.214367
1789	49.783805	,	22.214919
1790	49.783885	,	22.215368
1791	49.784004	,	22.216186
1792	49.784113	,	22.217249
1793	49.784192	,	22.217905
1794	49.784237	,	22.218600
1795	49.784239	,	22.218881
1796	49.784264	,	22.219188
1797	49.784401	,	22.220169
1798	49.784568	,	22.220944
1799	49.784600	,	22.221257
1800	49.784642	,	22.221511
1801	49.784673	,	22.221630
1802	49.784680	,	22.221703
1803	49.784704	,	22.221792
1804	49.784708	,	22.221873
1805	49.784752	,	22.221935
1806	49.784774	,	22.222092
1807	49.784933	,	22.222554
1808	49.785119	,	22.223062
1809	49.785159	,	22.223150
1810	49.785392	,	22.223781
1811	49.785601	,	22.224268
1812	49.786053	,	22.225470
1813	49.786302	,	22.226049
1814	49.786506	,	22.226724
1815	49.786586	,	22.226914
1816	49.786666	,	22.227148
1817	49.786880	,	22.227712
1818	49.786990	,	22.228065
1819	49.787080	,	22.228301

Nr pkt.	Współrzędne punktów załamania granicy w układzie WGS84		
1820	49.787218	,	22.228637
1821	49.787426	,	22.228954
1822	49.787535	,	22.229056
1823	49.787911	,	22.229440
1824	49.788076	,	22.229541
1825	49.788351	,	22.229799
1826	49.788475	,	22.229974
1827	49.788828	,	22.230422
1828	49.789257	,	22.231051
1829	49.789454	,	22.231267
1830	49.789483	,	22.231284
1831	49.789554	,	22.231415
1832	49.789799	,	22.231794
1833	49.789845	,	22.231975
1834	49.789891	,	22.232054
1835	49.789987	,	22.232482
1836	49.789993	,	22.232699
1837	49.790037	,	22.232863
1838	49.790078	,	22.232971
1839	49.790098	,	22.233050
1840	49.790109	,	22.233222
1841	49.790091	,	22.233457
1842	49.790054	,	22.233625
1843	49.790084	,	22.233781
1844	49.790087	,	22.233860
1845	49.790122	,	22.233966
1846	49.790081	,	22.234302
1847	49.789978	,	22.235082
1848	49.789918	,	22.235137
1849	49.789830	,	22.235121
1850	49.789491	,	22.235029
1851	49.789299	,	22.234961
1852	49.788894	,	22.234980
1853	49.788151	,	22.235033
1854	49.787624	,	22.235034
1855	49.786699	,	22.235040
1856	49.786262	,	22.234983
1857	49.785933	,	22.234913
1858	49.785749	,	22.234883
1859	49.785457	,	22.234752
1860	49.785166	,	22.234569
1861	49.784871	,	22.234315
1862	49.784609	,	22.234007
1863	49.784402	,	22.233786
1864	49.784337	,	22.233652
1865	49.784108	,	22.233510

Nr pkt.	Współrzędne punktów załamania granicy w układzie WGS84		
1866	49.783916	,	22.232944
1867	49.783878	,	22.232883
1868	49.783603	,	22.232202
1869	49.783431	,	22.231622
1870	49.783232	,	22.230802
1871	49.783161	,	22.230415
1872	49.782912	,	22.228962
1873	49.782804	,	22.228088
1874	49.782759	,	22.227443
1875	49.782757	,	22.227330
1876	49.782729	,	22.227020
1877	49.782713	,	22.226781
1878	49.782701	,	22.226517
1879	49.782694	,	22.226345
1880	49.782714	,	22.226336
1881	49.782696	,	22.225371
1882	49.782604	,	22.224265
1883	49.782526	,	22.223491
1884	49.782029	,	22.223481
1885	49.781436	,	22.223188
1886	49.781143	,	22.222912
1887	49.780636	,	22.222439
1888	49.780337	,	22.222168
1889	49.779957	,	22.221847
1890	49.779565	,	22.221491
1891	49.779021	,	22.221035
1892	49.778785	,	22.220847
1893	49.778363	,	22.220524
1894	49.778264	,	22.220463
1895	49.778026	,	22.220330
1896	49.777920	,	22.220295
1897	49.777819	,	22.220289
1898	49.777431	,	22.220364
1899	49.776997	,	22.220245
1900	49.776170	,	22.220037
1901	49.775997	,	22.219938
1902	49.775798	,	22.219845
1903	49.775619	,	22.219806
1904	49.775502	,	22.219809
1905	49.775253	,	22.219848
1906	49.774924	,	22.219925
1907	49.774421	,	22.219852
1908	49.773972	,	22.219717
1909	49.773723	,	22.219710
1910	49.773473	,	22.219637
1911	49.773243	,	22.219644

Nr pkt.	Współrzędne punktów załamania granicy w układzie WGS84		
1912	49.772995	,	22.219683
1913	49.772624	,	22.219757
1914	49.772357	,	22.219864
1915	49.772143	,	22.219954
1916	49.771883	,	22.220123
1917	49.771235	,	22.219714
1918	49.770969	,	22.220622
1919	49.770738	,	22.221115
1920	49.770049	,	22.222282
1921	49.769733	,	22.222754
1922	49.769447	,	22.223122
1923	49.769122	,	22.223535
1924	49.768721	,	22.224172
1925	49.768525	,	22.224456
1926	49.768416	,	22.224655
1927	49.768337	,	22.224846
1928	49.768234	,	22.225035
1929	49.768133	,	22.225179
1930	49.767794	,	22.225597
1931	49.767915	,	22.226218
1932	49.767986	,	22.226413
1933	49.767999	,	22.226562
1934	49.768028	,	22.226733
1935	49.768101	,	22.226812
1936	49.768244	,	22.227100
1937	49.768281	,	22.227508
1938	49.768312	,	22.227724
1939	49.768571	,	22.228150
1940	49.768841	,	22.228388
1941	49.769160	,	22.228839
1942	49.769329	,	22.229179
1943	49.769469	,	22.229449
1944	49.769564	,	22.229718
1945	49.769675	,	22.230064
1946	49.769787	,	22.230346
1947	49.769892	,	22.230564
1948	49.770036	,	22.230927
1949	49.770194	,	22.231282
1950	49.770351	,	22.231540
1951	49.770391	,	22.231690
1952	49.770471	,	22.232074
1953	49.770574	,	22.232635
1954	49.770599	,	22.233061
1955	49.770663	,	22.233814
1956	49.770790	,	22.234095
1957	49.770824	,	22.234293

Nr pkt.	Współrzędne punktów załamania granicy w układzie WGS84		
1958	49.770735	,	22.234570
1959	49.770459	,	22.235066
1960	49.770225	,	22.235627
1961	49.770157	,	22.235849
1962	49.769932	,	22.236592
1963	49.769770	,	22.236920
1964	49.769692	,	22.237220
1965	49.769674	,	22.237354
1966	49.769534	,	22.237708
1967	49.769179	,	22.238377
1968	49.769393	,	22.238639
1969	49.769729	,	22.238926
1970	49.770082	,	22.239076
1971	49.769966	,	22.239407
1972	49.769774	,	22.239998
1973	49.769714	,	22.240231
1974	49.769659	,	22.240552
1975	49.769584	,	22.240818
1976	49.769589	,	22.240879
1977	49.769503	,	22.241348
1978	49.769520	,	22.241705
1979	49.769352	,	22.241875
1980	49.768964	,	22.242288
1981	49.768828	,	22.242410
1982	49.768483	,	22.242685
1983	49.768174	,	22.242942
1984	49.768218	,	22.243081
1985	49.768265	,	22.243204
1986	49.768398	,	22.243499
1987	49.768612	,	22.243924
1988	49.768782	,	22.244414
1989	49.768870	,	22.244727
1990	49.768992	,	22.245241
1991	49.769179	,	22.246149
1992	49.769280	,	22.246736
1993	49.769287	,	22.246955
1994	49.769271	,	22.247079
1995	49.769138	,	22.247415
1996	49.768970	,	22.247312
1997	49.768850	,	22.247214
1998	49.768721	,	22.247455
1999	49.768710	,	22.247497
2000	49.768537	,	22.247846
2001	49.768486	,	22.247970
2002	49.768432	,	22.248144
2003	49.768393	,	22.248376

Nr pkt.	Współrzędne punktów załamania granicy w układzie WGS84		
2004	49.768056	,	22.247928
2005	49.767949	,	22.247920
2006	49.767712	,	22.247722
2007	49.767005	,	22.247815
2008	49.766517	,	22.247821
2009	49.766109	,	22.248140
2010	49.766094	,	22.248855
2011	49.766013	,	22.249069
2012	49.765979	,	22.249200
2013	49.765852	,	22.249833
2014	49.765684	,	22.249875
2015	49.765521	,	22.250019
2016	49.765361	,	22.250078
2017	49.765337	,	22.250506
2018	49.765284	,	22.250893
2019	49.765280	,	22.251494
2020	49.765220	,	22.251867
2021	49.764991	,	22.251919
2022	49.764952	,	22.252364
2023	49.764943	,	22.252956
2024	49.764949	,	22.253848
2025	49.764836	,	22.253975
2026	49.764690	,	22.254027
2027	49.764591	,	22.254014
2028	49.764521	,	22.254044
2029	49.764492	,	22.254118
2030	49.764485	,	22.254437
2031	49.764466	,	22.254826
2032	49.764464	,	22.255101
2033	49.764428	,	22.255878
2034	49.764414	,	22.256048
2035	49.764348	,	22.256264
2036	49.764298	,	22.256219
2037	49.764247	,	22.256209
2038	49.763964	,	22.256271
2039	49.763921	,	22.256302
2040	49.763880	,	22.256354
2041	49.763790	,	22.256579
2042	49.763716	,	22.256685
2043	49.763632	,	22.256757
2044	49.764176	,	22.257168
2045	49.764295	,	22.257297
2046	49.764506	,	22.257587
2047	49.764708	,	22.257879
2048	49.764824	,	22.258060
2049	49.764270	,	22.259900

Nr pkt.	Współrzędne punktów załamania granicy w układzie WGS84		
2050	49.763455	,	22.261627
2051	49.763246	,	22.262260
2052	49.744581	,	22.294471
2053	49.744506	,	22.294364
2054	49.744291	,	22.294041
2055	49.744001	,	22.293551
2056	49.743592	,	22.293319
2057	49.743476	,	22.293139
2058	49.743271	,	22.292398
2059	49.743191	,	22.292010
2060	49.742992	,	22.291645
2061	49.742787	,	22.291310
2062	49.742460	,	22.290681
2063	49.742153	,	22.290288
2064	49.741947	,	22.289870
2065	49.741689	,	22.289525
2066	49.741506	,	22.289171
2067	49.741316	,	22.288976
2068	49.740799	,	22.288659
2069	49.740507	,	22.288573
2070	49.740308	,	22.288594
2071	49.740162	,	22.288523
2072	49.739932	,	22.288544
2073	49.739878	,	22.288524
2074	49.739723	,	22.288400
2075	49.739595	,	22.288097
2076	49.739153	,	22.287994
2077	49.738600	,	22.287716
2078	49.738250	,	22.287597
2079	49.737976	,	22.287610
2080	49.737551	,	22.287837
2081	49.736843	,	22.288153
2082	49.736024	,	22.288389
2083	49.735637	,	22.288445
2084	49.735165	,	22.288259
2085	49.734885	,	22.288005
2086	49.733753	,	22.286979
2087	49.733178	,	22.286018
2088	49.733007	,	22.285624
2089	49.732719	,	22.285003
2090	49.732446	,	22.284807
2091	49.732263	,	22.284827
2092	49.732128	,	22.284506
2093	49.732106	,	22.284487
2094	49.731997	,	22.284255
2095	49.731940	,	22.284061

Nr pkt.	Współrzędne punktów załamania granicy w układzie WGS84		
2096	49.731963	,	22.283973
2097	49.731849	,	22.283759
2098	49.731765	,	22.283551
2099	49.731713	,	22.283238
2100	49.731426	,	22.283035
2101	49.731304	,	22.282459
2102	49.731026	,	22.282179
2103	49.730950	,	22.282145
2104	49.730817	,	22.281906
2105	49.730639	,	22.281731
2106	49.730413	,	22.281630
2107	49.730365	,	22.281453
2108	49.730250	,	22.281357
2109	49.730013	,	22.281393
2110	49.729929	,	22.281313
2111	49.729877	,	22.281152
2112	49.729686	,	22.281073
2113	49.729530	,	22.280913
2114	49.729527	,	22.280691
2115	49.729493	,	22.280598
2116	49.729434	,	22.280543
2117	49.729377	,	22.280570
2118	49.729301	,	22.280626
2119	49.729199	,	22.280496
2120	49.729148	,	22.280475
2121	49.729061	,	22.280365
2122	49.728978	,	22.280321
2123	49.728898	,	22.280220
2124	49.728914	,	22.280187
2125	49.728808	,	22.279982
2126	49.728675	,	22.279897
2127	49.728535	,	22.279927
2128	49.728433	,	22.279783
2129	49.728350	,	22.279741
2130	49.728276	,	22.279632
2131	49.728197	,	22.279552
2132	49.727752	,	22.279705
2133	49.727325	,	22.279178
2134	49.727220	,	22.279004
2135	49.727146	,	22.278869
2136	49.727059	,	22.278833
2137	49.726991	,	22.278830
2138	49.726794	,	22.278637
2139	49.726661	,	22.278595
2140	49.726586	,	22.278450
2141	49.726509	,	22.278090

Nr pkt.	Współrzędne punktów załamania granicy w układzie WGS84		
2142	49.726438	,	22.277965
2143	49.726296	,	22.277692
2144	49.726261	,	22.277523
2145	49.726167	,	22.277333
2146	49.726125	,	22.277115
2147	49.726070	,	22.277076
2148	49.725962	,	22.276855
2149	49.725965	,	22.276644
2150	49.725739	,	22.276459
2151	49.725698	,	22.276317
2152	49.725547	,	22.275646
2153	49.725596	,	22.275445
2154	49.725549	,	22.275110
2155	49.725465	,	22.274941
2156	49.725423	,	22.274501
2157	49.725349	,	22.274041
2158	49.725290	,	22.273957
2159	49.725188	,	22.273958
2160	49.724814	,	22.273577
2161	49.724549	,	22.273142
2162	49.724528	,	22.273074
2163	49.724392	,	22.272884
2164	49.724343	,	22.272794
2165	49.723953	,	22.272452
2166	49.723571	,	22.271915
2167	49.723421	,	22.271538
2168	49.723334	,	22.271445
2169	49.723368	,	22.271324
2170	49.723330	,	22.271290
2171	49.723101	,	22.270569
2172	49.723051	,	22.270315
2173	49.722888	,	22.270072
2174	49.722642	,	22.269787
2175	49.722582	,	22.269584
2176	49.722448	,	22.269394
2177	49.722287	,	22.268957
2178	49.722268	,	22.268841
2179	49.722288	,	22.268627
2180	49.722197	,	22.268557
2181	49.721869	,	22.268463
2182	49.721941	,	22.268215
2183	49.721947	,	22.268123
2184	49.721872	,	22.268141
2185	49.721778	,	22.268217
2186	49.721638	,	22.268109
2187	49.721456	,	22.267665

Nr pkt.	Współrzędne punktów załamania granicy w układzie WGS84		
2188	49.721346	,	22.267741
2189	49.721281	,	22.267593
2190	49.721312	,	22.267457
2191	49.721184	,	22.267299
2192	49.720981	,	22.267016
2193	49.720947	,	22.266840
2194	49.720966	,	22.266652
2195	49.720948	,	22.266600
2196	49.720350	,	22.266540
2197	49.720133	,	22.266175
2198	49.720046	,	22.266128
2199	49.719939	,	22.266118
2200	49.719934	,	22.266084
2201	49.720030	,	22.265909
2202	49.720050	,	22.265773
2203	49.719915	,	22.265877
2204	49.719839	,	22.265832
2205	49.719808	,	22.265771
2206	49.719747	,	22.265492
2207	49.719611	,	22.265415
2208	49.719535	,	22.265400
2209	49.719455	,	22.265456
2210	49.719333	,	22.265659
2211	49.719241	,	22.265548
2212	49.719197	,	22.265358
2213	49.719225	,	22.265275
2214	49.719098	,	22.265222
2215	49.718978	,	22.265111
2216	49.718911	,	22.265025
2217	49.718946	,	22.264807
2218	49.718922	,	22.264533
2219	49.718852	,	22.264307
2220	49.718909	,	22.264213
2221	49.718877	,	22.264134
2222	49.718622	,	22.264102
2223	49.718620	,	22.264053
2224	49.718711	,	22.263912
2225	49.718770	,	22.263554
2226	49.718760	,	22.263482
2227	49.718820	,	22.263441
2228	49.718825	,	22.263387
2229	49.718663	,	22.263163
2230	49.718754	,	22.262871
2231	49.718689	,	22.262635
2232	49.718736	,	22.262497
2233	49.718736	,	22.262398

Nr pkt.	Współrzędne punktów załamania granicy w układzie WGS84		
2234	49.718710	,	22.262264
2235	49.718630	,	22.262100
2236	49.718501	,	22.261967
2237	49.718570	,	22.261826
2238	49.718515	,	22.261793
2239	49.718496	,	22.261483
2240	49.718378	,	22.261359
2241	49.718383	,	22.261235
2242	49.718514	,	22.261037
2243	49.718495	,	22.260990
2244	49.718482	,	22.260724
2245	49.718300	,	22.260385
2246	49.718205	,	22.260495
2247	49.718127	,	22.260465
2248	49.718122	,	22.260269
2249	49.718073	,	22.260155
2250	49.718055	,	22.260153
2251	49.718041	,	22.260190
2252	49.717984	,	22.260138
2253	49.717940	,	22.259954
2254	49.717872	,	22.259847
2255	49.717770	,	22.259788
2256	49.717744	,	22.259668
2257	49.717755	,	22.259411
2258	49.717680	,	22.259212
2259	49.717578	,	22.259055
2260	49.717433	,	22.258932
2261	49.717399	,	22.258799
2262	49.717263	,	22.258673
2263	49.717204	,	22.258501
2264	49.717212	,	22.258272
2265	49.717192	,	22.258159
2266	49.717085	,	22.258036
2267	49.716894	,	22.257745
2268	49.716757	,	22.257781
2269	49.716626	,	22.257788
2270	49.716562	,	22.257832
2271	49.716422	,	22.257835
2272	49.716210	,	22.257547
2273	49.715928	,	22.257215
2274	49.715858	,	22.257167
2275	49.715740	,	22.257213
2276	49.715687	,	22.257073
2277	49.715748	,	22.256898
2278	49.715661	,	22.256742
2279	49.715514	,	22.256764

Nr pkt.	Współrzędne punktów załamania granicy w układzie WGS84		
2280	49.715376	,	22.256845
2281	49.715256	,	22.256696
2282	49.715006	,	22.256649
2283	49.714953	,	22.256246
2284	49.714896	,	22.256196
2285	49.714788	,	22.256241
2286	49.714706	,	22.256130
2287	49.714563	,	22.256050
2288	49.714470	,	22.255973
2289	49.714505	,	22.255870
2290	49.714456	,	22.255811
2291	49.714358	,	22.255895
2292	49.714133	,	22.255746
2293	49.714036	,	22.255462
2294	49.713768	,	22.255453
2295	49.713700	,	22.255294
2296	49.713653	,	22.255256
2297	49.713594	,	22.255253
2298	49.713572	,	22.255312
2299	49.713482	,	22.255399
2300	49.713435	,	22.255293
2301	49.713310	,	22.255135
2302	49.713242	,	22.255017
2303	49.713061	,	22.255049
2304	49.712932	,	22.254984
2305	49.712870	,	22.255015
2306	49.712808	,	22.254835
2307	49.712781	,	22.254815
2308	49.712705	,	22.254832
2309	49.712640	,	22.254785
2310	49.712562	,	22.254690
2311	49.712321	,	22.254722
2312	49.712291	,	22.254687
2313	49.712096	,	22.254646
2314	49.711772	,	22.254429
2315	49.711410	,	22.254272
2316	49.711275	,	22.254269
2317	49.711132	,	22.254312
2318	49.710635	,	22.254151
2319	49.710431	,	22.254006
2320	49.710166	,	22.253693
2321	49.709984	,	22.253684
2322	49.709737	,	22.253622
2323	49.709556	,	22.253865
2324	49.709538	,	22.253977
2325	49.709624	,	22.254828

Nr pkt.	Współrzędne punktów załamania granicy w układzie WGS84		
2326	49.710861	,	22.256440
2327	49.711333	,	22.257389
2328	49.711516	,	22.257889
2329	49.711680	,	22.259608
2330	49.711580	,	22.260093
2331	49.711485	,	22.260272
2332	49.711461	,	22.260785
2333	49.711338	,	22.261667
2334	49.711162	,	22.262743
2335	49.711421	,	22.263912
2336	49.711387	,	22.265165
2337	49.711245	,	22.265481
2338	49.711113	,	22.266411
2339	49.711057	,	22.266586
2340	49.710827	,	22.266821
2341	49.710531	,	22.267150
2342	49.710299	,	22.267470
2343	49.710203	,	22.267568
2344	49.710007	,	22.267964
2345	49.709818	,	22.268083
2346	49.709680	,	22.268229
2347	49.709560	,	22.268466
2348	49.709325	,	22.268637
2349	49.709236	,	22.268642
2350	49.708999	,	22.268854
2351	49.708838	,	22.269128
2352	49.708741	,	22.269240
2353	49.708484	,	22.269649
2354	49.708367	,	22.269673
2355	49.708302	,	22.269730
2356	49.708158	,	22.269925
2357	49.708129	,	22.270140
2358	49.707691	,	22.270984
2359	49.707509	,	22.271430
2360	49.707338	,	22.271859
2361	49.707233	,	22.272252
2362	49.707061	,	22.272375
2363	49.706973	,	22.272874
2364	49.706995	,	22.273095
2365	49.706874	,	22.273310
2366	49.706831	,	22.273625
2367	49.706880	,	22.273654
2368	49.706734	,	22.274188
2369	49.706631	,	22.274503
2370	49.706556	,	22.274681
2371	49.706265	,	22.275534

Nr pkt.	Współrzędne punktów załamania granicy w układzie WGS84		
2372	49.705661	,	22.277212
2373	49.705439	,	22.277961
2374	49.705230	,	22.278634
2375	49.704933	,	22.279421
2376	49.704717	,	22.280295
2377	49.704535	,	22.281236
2378	49.704431	,	22.282031
2379	49.704359	,	22.282361
2380	49.704107	,	22.283294
2381	49.703864	,	22.284956
2382	49.703777	,	22.285500
2383	49.703683	,	22.286078
2384	49.703432	,	22.287334
2385	49.703231	,	22.288409
2386	49.702763	,	22.290619
2387	49.702502	,	22.292152
2388	49.702299	,	22.293495
2389	49.702284	,	22.294547
2390	49.702223	,	22.295366
2391	49.702074	,	22.295987
2392	49.701803	,	22.297125
2393	49.701622	,	22.298004
2394	49.701391	,	22.298891
2395	49.701118	,	22.300482
2396	49.700872	,	22.301522
2397	49.700732	,	22.302225
2398	49.700552	,	22.304038
2399	49.700499	,	22.304403
2400	49.700357	,	22.304879
2401	49.700334	,	22.305111
2402	49.700765	,	22.306197
2403	49.700802	,	22.306555
2404	49.700635	,	22.306779
2405	49.700480	,	22.307253
2406	49.700584	,	22.307705
2407	49.700685	,	22.308814
2408	49.700770	,	22.309849
2409	49.700854	,	22.311324
2410	49.700920	,	22.312331
2411	49.701058	,	22.313588
2412	49.701117	,	22.314615
2413	49.701100	,	22.315499
2414	49.700901	,	22.316511
2415	49.700731	,	22.317029
2416	49.700555	,	22.318041
2417	49.700410	,	22.319181

Nr pkt.	Współrzędne punktów załamania granicy w układzie WGS84		
2418	49.700236	,	22.320161
2419	49.700159	,	22.321003
2420	49.699914	,	22.323674
2421	49.699889	,	22.324151
2422	49.699837	,	22.325227
2423	49.699786	,	22.326455
2424	49.699828	,	22.327309
2425	49.699823	,	22.328293
2426	49.699423	,	22.328465
2427	49.698913	,	22.329197
2428	49.698692	,	22.329263
2429	49.698312	,	22.329270
2430	49.697674	,	22.328870
2431	49.697022	,	22.329218
2432	49.696422	,	22.329763
2433	49.696127	,	22.329962
2434	49.695320	,	22.330240
2435	49.694685	,	22.330172
2436	49.693969	,	22.329928
2437	49.693277	,	22.329901
2438	49.692750	,	22.329504
2439	49.692706	,	22.329410
2440	49.692636	,	22.329321
2441	49.692295	,	22.328174
2442	49.691970	,	22.327659
2443	49.691874	,	22.327242
2444	49.691505	,	22.326893
2445	49.691412	,	22.326810
2446	49.691045	,	22.326706
2447	49.690770	,	22.326686
2448	49.689772	,	22.327171
2449	49.689633	,	22.327112
2450	49.689311	,	22.327066
2451	49.688863	,	22.327155
2452	49.688606	,	22.327121
2453	49.688301	,	22.327083
2454	49.688061	,	22.327156
2455	49.687977	,	22.327130
2456	49.686936	,	22.327005
2457	49.686622	,	22.327030
2458	49.686612	,	22.327128
2459	49.686371	,	22.327161
2460	49.685879	,	22.327166
2461	49.685891	,	22.326984
2462	49.685744	,	22.326970
2463	49.685727	,	22.327026

Nr pkt.	Współrzędne punktów załamania granicy w układzie WGS84		
2464	49.685597	,	22.327255
2465	49.685472	,	22.327637
2466	49.685267	,	22.328002
2467	49.685245	,	22.328106
2468	49.685121	,	22.328223
2469	49.684997	,	22.328436
2470	49.684892	,	22.328758
2471	49.684612	,	22.329005
2472	49.684514	,	22.329254
2473	49.684391	,	22.329506
2474	49.684262	,	22.329668
2475	49.684202	,	22.329827
2476	49.683978	,	22.330028
2477	49.683795	,	22.330069
2478	49.683748	,	22.330132
2479	49.683357	,	22.330025
2480	49.683298	,	22.329900
2481	49.683202	,	22.329885
2482	49.682991	,	22.329752
2483	49.682729	,	22.329461
2484	49.682457	,	22.329252
2485	49.682008	,	22.329006
2486	49.681883	,	22.328986
2487	49.681775	,	22.328854
2488	49.681580	,	22.328797
2489	49.681453	,	22.328958
2490	49.681239	,	22.328951
2491	49.681125	,	22.329049
2492	49.680882	,	22.329164
2493	49.680746	,	22.329134
2494	49.680685	,	22.328951
2495	49.680562	,	22.328898
2496	49.680395	,	22.329017
2497	49.680322	,	22.328784
2498	49.680252	,	22.328775
2499	49.680134	,	22.329067
2500	49.679904	,	22.329077
2501	49.679737	,	22.329138
2502	49.679620	,	22.329117
2503	49.679429	,	22.328849
2504	49.679253	,	22.328717
2505	49.679210	,	22.328591
2506	49.679285	,	22.328428
2507	49.679160	,	22.328384
2508	49.679082	,	22.328141
2509	49.678784	,	22.328018

Nr pkt.	Współrzędne punktów załamania granicy w układzie WGS84		
2510	49.678598	,	22.327643
2511	49.678167	,	22.327310
2512	49.677945	,	22.327275
2513	49.677799	,	22.327208
2514	49.677608	,	22.326962
2515	49.677650	,	22.326737
2516	49.677597	,	22.326477
2517	49.677649	,	22.326070
2518	49.677588	,	22.325884
2519	49.677643	,	22.325727
2520	49.677618	,	22.325577
2521	49.677076	,	22.324848
2522	49.677022	,	22.324433
2523	49.676473	,	22.323998
2524	49.676262	,	22.323610
2525	49.676259	,	22.323456
2526	49.676171	,	22.323323
2527	49.675888	,	22.323258
2528	49.675512	,	22.323037
2529	49.675065	,	22.323009
2530	49.674934	,	22.323017
2531	49.674785	,	22.322983
2532	49.674712	,	22.323026
2533	49.674644	,	22.323109
2534	49.674403	,	22.323047
2535	49.674255	,	22.323074
2536	49.674001	,	22.323019
2537	49.673914	,	22.323083
2538	49.673554	,	22.323111
2539	49.673127	,	22.323178
2540	49.672764	,	22.323464
2541	49.672290	,	22.323632
2542	49.671895	,	22.323962
2543	49.670842	,	22.325113
2544	49.669876	,	22.326473
2545	49.669450	,	22.326772
2546	49.669077	,	22.327218
2547	49.668727	,	22.327799
2548	49.668524	,	22.328312
2549	49.668083	,	22.328641
2550	49.667789	,	22.328896
2551	49.667625	,	22.328879
2552	49.667402	,	22.329047
2553	49.667199	,	22.329119
2554	49.667171	,	22.329192
2555	49.666797	,	22.329426

Nr pkt.	Współrzędne punktów załamania granicy w układzie WGS84		
2556	49.666608	,	22.329761
2557	49.666198	,	22.330453
2558	49.666025	,	22.330639
2559	49.665849	,	22.330741
2560	49.665654	,	22.330901
2561	49.665166	,	22.331428
2562	49.665095	,	22.331554
2563	49.665063	,	22.331761
2564	49.665091	,	22.332093
2565	49.664893	,	22.332485
2566	49.664724	,	22.332885
2567	49.664518	,	22.333207
2568	49.664188	,	22.333401
2569	49.664052	,	22.333630
2570	49.663874	,	22.334510
2571	49.663696	,	22.334729
2572	49.663624	,	22.334881
2573	49.663589	,	22.335039
2574	49.663217	,	22.335435
2575	49.662680	,	22.335545
2576	49.662409	,	22.335822
2577	49.662028	,	22.336125
2578	49.661920	,	22.336417
2579	49.661805	,	22.336435
2580	49.661705	,	22.336570
2581	49.661428	,	22.336567
2582	49.660978	,	22.337380
2583	49.660771	,	22.337589
2584	49.660562	,	22.337953
2585	49.660370	,	22.338019
2586	49.660277	,	22.338281
2587	49.659856	,	22.338541
2588	49.659752	,	22.338720
2589	49.659233	,	22.339077
2590	49.658852	,	22.339525
2591	49.658340	,	22.338338
2592	49.657547	,	22.336463
2593	49.657103	,	22.335686
2594	49.656645	,	22.334383
2595	49.656232	,	22.333213
2596	49.656286	,	22.332639
2597	49.656158	,	22.331947
2598	49.655768	,	22.331597
2599	49.655768	,	22.331233
2600	49.655667	,	22.330607
2601	49.655663	,	22.330270

Nr pkt.	Współrzędne punktów załamania granicy w układzie WGS84		
2602	49.655470	,	22.329825
2603	49.655111	,	22.329317
2604	49.654881	,	22.329112
2605	49.654810	,	22.328890
2606	49.654763	,	22.328579
2607	49.654780	,	22.328275
2608	49.654906	,	22.327663
2609	49.654493	,	22.325241
2610	49.654347	,	22.324919
2611	49.654079	,	22.324503
2612	49.654090	,	22.322959
2613	49.653887	,	22.322620
2614	49.653574	,	22.322689
2615	49.653282	,	22.322584
2616	49.652725	,	22.322164
2617	49.652586	,	22.322150
2618	49.652014	,	22.322389
2619	49.651859	,	22.322366
2620	49.651492	,	22.322066
2621	49.651698	,	22.320164
2622	49.651493	,	22.319013
2623	49.651450	,	22.318249
2624	49.651313	,	22.317668
2625	49.650997	,	22.316625
2626	49.650788	,	22.316094
2627	49.650561	,	22.315705
2628	49.650409	,	22.315433
2629	49.650018	,	22.315050
2630	49.649776	,	22.314646
2631	49.649633	,	22.314232
2632	49.649519	,	22.313308
2633	49.649507	,	22.312807
2634	49.649568	,	22.312400
2635	49.649746	,	22.311548
2636	49.649866	,	22.311065
2637	49.649905	,	22.310689
2638	49.649901	,	22.310381
2639	49.649924	,	22.310122
2640	49.649863	,	22.308964
2641	49.649467	,	22.309382
2642	49.649672	,	22.310207
2643	49.649465	,	22.310627
2644	49.649411	,	22.310828
2645	49.648973	,	22.312521
2646	49.648089	,	22.312281
2647	49.647639	,	22.313110

Nr pkt.	Współrzędne punktów załamania granicy w układzie WGS84		
2648	49.646924	,	22.313760
2649	49.646664	,	22.314930
2650	49.645536	,	22.315920
2651	49.645175	,	22.316134
2652	49.644725	,	22.316405
2653	49.645131	,	22.318196
2654	49.645207	,	22.319286
2655	49.645085	,	22.319233
2656	49.644873	,	22.320184
2657	49.644224	,	22.319747
2658	49.644114	,	22.320248
2659	49.643981	,	22.320973
2660	49.643564	,	22.321864
2661	49.643339	,	22.322573
2662	49.643178	,	22.322965
2663	49.643017	,	22.323865
2664	49.642884	,	22.324561
2665	49.642133	,	22.324955
2666	49.641713	,	22.324737
2667	49.641625	,	22.324853
2668	49.641508	,	22.324726
2669	49.641402	,	22.324596
2670	49.641218	,	22.324449
2671	49.641194	,	22.324672
2672	49.640881	,	22.324482
2673	49.640698	,	22.324444
2674	49.640724	,	22.324219
2675	49.640741	,	22.324042
2676	49.640730	,	22.323848
2677	49.640528	,	22.323803
2678	49.640460	,	22.323796
2679	49.640407	,	22.323769
2680	49.640167	,	22.323473
2681	49.640071	,	22.323375
2682	49.639995	,	22.323275
2683	49.639970	,	22.323021
2684	49.639875	,	22.322841
2685	49.639833	,	22.322591
2686	49.639909	,	22.322515
2687	49.640023	,	22.322490
2688	49.640151	,	22.322412
2689	49.640209	,	22.322185
2690	49.640349	,	22.321775
2691	49.640291	,	22.321389
2692	49.640168	,	22.321192
2693	49.640158	,	22.320990

Nr pkt.	Współrzędne punktów załamania granicy w układzie WGS84		
2694	49.640224	,	22.320761
2695	49.640307	,	22.320588
2696	49.640359	,	22.320527
2697	49.640427	,	22.320363
2698	49.640459	,	22.320096
2699	49.640350	,	22.319809
2700	49.640375	,	22.319647
2701	49.640538	,	22.319226
2702	49.640519	,	22.319073
2703	49.640579	,	22.318900
2704	49.640666	,	22.318673
2705	49.640708	,	22.318373
2706	49.640699	,	22.318230
2707	49.640721	,	22.318135
2708	49.640758	,	22.318007
2709	49.640205	,	22.318059
2710	49.640162	,	22.317828
2711	49.639544	,	22.317627
2712	49.639520	,	22.317723
2713	49.639360	,	22.318667
2714	49.638729	,	22.318499
2715	49.637889	,	22.317856
2716	49.637920	,	22.317827
2717	49.637915	,	22.317709
2718	49.637936	,	22.317628
2719	49.637993	,	22.317580
2720	49.638042	,	22.317491
2721	49.638080	,	22.317524
2722	49.638099	,	22.317579
2723	49.638131	,	22.317549
2724	49.638180	,	22.317403
2725	49.638209	,	22.317184
2726	49.638298	,	22.317100
2727	49.638293	,	22.317045
2728	49.638320	,	22.316952
2729	49.638594	,	22.316468
2730	49.638694	,	22.316288
2731	49.638636	,	22.316205
2732	49.638627	,	22.316118
2733	49.638662	,	22.316057
2734	49.638766	,	22.315975
2735	49.638836	,	22.315742
2736	49.638879	,	22.315656
2737	49.639008	,	22.315436
2738	49.639080	,	22.315350
2739	49.639104	,	22.315138

Nr pkt.	Współrzędne punktów załamania granicy w układzie WGS84		
2740	49.639099	,	22.314845
2741	49.639103	,	22.314810
2742	49.639262	,	22.314563
2743	49.639274	,	22.314502
2744	49.639307	,	22.314428
2745	49.639203	,	22.314424
2746	49.639162	,	22.314398
2747	49.639136	,	22.314295
2748	49.639143	,	22.314220
2749	49.639179	,	22.314045
2750	49.639191	,	22.313930
2751	49.639279	,	22.313703
2752	49.639325	,	22.313614
2753	49.639474	,	22.313659
2754	49.639490	,	22.313567
2755	49.639490	,	22.313329
2756	49.639508	,	22.313230
2757	49.639497	,	22.313035
2758	49.639541	,	22.312918
2759	49.639562	,	22.312772
2760	49.639573	,	22.312680
2761	49.638927	,	22.312999
2762	49.638501	,	22.313374
2763	49.638131	,	22.313967
2764	49.637789	,	22.314748
2765	49.637337	,	22.314481
2766	49.637050	,	22.315020
2767	49.636395	,	22.314963
2768	49.636404	,	22.314007
2769	49.636272	,	22.313187
2770	49.636093	,	22.312730
2771	49.635479	,	22.312426
2772	49.635682	,	22.311763
2773	49.636194	,	22.311948
2774	49.636636	,	22.310951
2775	49.638774	,	22.309322
2776	49.638772	,	22.309207
2777	49.638840	,	22.309009
2778	49.638834	,	22.308937
2779	49.638865	,	22.308830
2780	49.638935	,	22.308709
2781	49.638928	,	22.308486
2782	49.638848	,	22.308291
2783	49.638761	,	22.308216
2784	49.638720	,	22.308242
2785	49.638563	,	22.308094

Nr pkt.	Współrzędne punktów załamania granicy w układzie WGS84		
2786	49.638540	,	22.307962
2787	49.638556	,	22.307553
2788	49.638599	,	22.307402
2789	49.638563	,	22.307257
2790	49.638570	,	22.307195
2791	49.638496	,	22.307099
2792	49.638490	,	22.307043
2793	49.638501	,	22.306922
2794	49.638530	,	22.306902
2795	49.638514	,	22.306839
2796	49.638467	,	22.306774
2797	49.638454	,	22.306667
2798	49.638292	,	22.306267
2799	49.638288	,	22.306174
2800	49.638218	,	22.305935
2801	49.638151	,	22.305801
2802	49.638097	,	22.305507
2803	49.637943	,	22.305238
2804	49.637924	,	22.305000
2805	49.637954	,	22.304915
2806	49.637950	,	22.304846
2807	49.637936	,	22.304780
2808	49.637976	,	22.304708
2809	49.637955	,	22.304681
2810	49.637934	,	22.304562
2811	49.637969	,	22.304524
2812	49.637993	,	22.304404
2813	49.637968	,	22.304296
2814	49.637921	,	22.304231
2815	49.637923	,	22.304161
2816	49.637991	,	22.303993
2817	49.638012	,	22.303892
2818	49.637965	,	22.303741
2819	49.637867	,	22.303358
2820	49.637771	,	22.303270
2821	49.637631	,	22.303289
2822	49.637533	,	22.303245
2823	49.637473	,	22.303183
2824	49.637458	,	22.303169
2825	49.637469	,	22.302901
2826	49.637542	,	22.302695
2827	49.637678	,	22.302604
2828	49.637771	,	22.302378
2829	49.637749	,	22.302119
2830	49.637668	,	22.301947
2831	49.637578	,	22.301874

Nr pkt.	Współrzędne punktów załamania granicy w układzie WGS84		
2832	49.637500	,	22.301857
2833	49.637386	,	22.301780
2834	49.637346	,	22.301651
2835	49.637387	,	22.301428
2836	49.637394	,	22.301288
2837	49.637459	,	22.301142
2838	49.637433	,	22.300948
2839	49.637527	,	22.300643
2840	49.637505	,	22.300420
2841	49.637406	,	22.300219
2842	49.637365	,	22.299906
2843	49.637540	,	22.299484
2844	49.637642	,	22.299464
2845	49.637694	,	22.299068
2846	49.637661	,	22.298922
2847	49.637623	,	22.298451
2848	49.637631	,	22.298294
2849	49.637778	,	22.298063
2850	49.638033	,	22.297295
2851	49.638172	,	22.296973
2852	49.638346	,	22.296686
2853	49.638691	,	22.296473
2854	49.639015	,	22.296191
2855	49.639005	,	22.296015
2856	49.638950	,	22.295863
2857	49.638695	,	22.295747
2858	49.638711	,	22.295456
2859	49.638985	,	22.295272
2860	49.638480	,	22.295006
2861	49.638377	,	22.294972
2862	49.639098	,	22.293564
2863	49.638538	,	22.293264
2864	49.637876	,	22.293047
2865	49.637748	,	22.292999
2866	49.637105	,	22.292689
2867	49.636807	,	22.292477
2868	49.635803	,	22.291836
2869	49.635126	,	22.291552
2870	49.634186	,	22.291203
2871	49.633794	,	22.291104
2872	49.633484	,	22.291070
2873	49.633203	,	22.291030
2874	49.632883	,	22.290763
2875	49.632685	,	22.290661
2876	49.632387	,	22.290603
2877	49.632221	,	22.290545

Nr pkt.	Współrzędne punktów załamania granicy w układzie WGS84		
2878	49.631701	,	22.290253
2879	49.631444	,	22.290128
2880	49.631137	,	22.289989
2881	49.630938	,	22.289912
2882	49.630197	,	22.289556
2883	49.629903	,	22.289386
2884	49.629770	,	22.289275
2885	49.628336	,	22.288784
2886	49.627970	,	22.288645
2887	49.627353	,	22.288336
2888	49.625844	,	22.287355
2889	49.625197	,	22.286737
2890	49.624672	,	22.285983
2891	49.624132	,	22.285386
2892	49.623871	,	22.284804
2893	49.623546	,	22.284104
2894	49.623340	,	22.283764
2895	49.622441	,	22.282220
2896	49.622282	,	22.281840
2897	49.621807	,	22.280733
2898	49.621165	,	22.279270
2899	49.621122	,	22.278947
2900	49.620392	,	22.279241
2901	49.619737	,	22.278423
2902	49.618530	,	22.276331
2903	49.618366	,	22.276135
2904	49.617317	,	22.274892
2905	49.616683	,	22.273988
2906	49.616086	,	22.273015
2907	49.615410	,	22.272049
2908	49.614903	,	22.271199
2909	49.614668	,	22.270897
2910	49.613781	,	22.269307
2911	49.612960	,	22.268156
2912	49.612776	,	22.267811
2913	49.612623	,	22.267488
2914	49.612263	,	22.266544
2915	49.611879	,	22.265455
2916	49.611747	,	22.264970
2917	49.611628	,	22.264424
2918	49.611516	,	22.263849
2919	49.611423	,	22.263307
2920	49.611351	,	22.262758
2921	49.611299	,	22.261964
2922	49.611150	,	22.261169
2923	49.611118	,	22.260149

Nr pkt.	Współrzędne punktów załamania granicy w układzie WGS84		
2924	49.611135	,	22.259786
2925	49.611193	,	22.259366
2926	49.611437	,	22.257811
2927	49.611644	,	22.255931
2928	49.611805	,	22.255138
2929	49.612115	,	22.251395
2930	49.612190	,	22.250000
2931	49.612233	,	22.248882
2932	49.612273	,	22.247594
2933	49.612243	,	22.247140
2934	49.611936	,	22.245696
2935	49.611583	,	22.244564
2936	49.610628	,	22.241458
2937	49.610433	,	22.240442
2938	49.610301	,	22.239688
2939	49.610141	,	22.238551
2940	49.610106	,	22.238124
2941	49.609862	,	22.237482
2942	49.609590	,	22.237035
2943	49.609168	,	22.236832
2944	49.608517	,	22.236422
2945	49.607903	,	22.236044
2946	49.607483	,	22.235841
2947	49.607181	,	22.235715
2948	49.606454	,	22.235363
2949	49.606361	,	22.235327
2950	49.605629	,	22.235073
2951	49.605173	,	22.234981
2952	49.604379	,	22.234812
2953	49.604114	,	22.234750
2954	49.603431	,	22.234576
2955	49.602903	,	22.234391

Nr pkt.	Współrzędne punktów załamania granicy w układzie WGS84		
2956	49.602355	,	22.234104
2957	49.601626	,	22.233536
2958	49.601207	,	22.233253
2959	49.600620	,	22.232580
2960	49.599922	,	22.231621
2961	49.599374	,	22.230719
2962	49.599102	,	22.230274
2963	49.598280	,	22.228699
2964	49.598118	,	22.228397
2965	49.597640	,	22.227071
2966	49.597569	,	22.226894
2967	49.596972	,	22.225359
2968	49.596615	,	22.224623
2969	49.596321	,	22.224155
2970	49.596023	,	22.223594
2971	49.595583	,	22.222776
2972	49.595431	,	22.222348
2973	49.595326	,	22.222073
2974	49.595091	,	22.221220
2975	49.595072	,	22.220747
2976	49.595060	,	22.220145
2977	49.595049	,	22.219800
2978	49.595046	,	22.219394
2979	49.595074	,	22.218886
2980	49.595145	,	22.218375
2981	49.595204	,	22.217561
2982	49.595417	,	22.216596
2983	49.595787	,	22.215240
2984	49.596393	,	22.213241
2985	49.596631	,	22.212902
2986	49.597088	,	22.212557
2987	49.597167	,	22.212463

Nr pkt.	Współrzędne punktów załamania granicy w układzie WGS84		
2988	49.597315	,	22.212352
2989	49.597471	,	22.212286
2990	49.597838	,	22.212211
2991	49.598417	,	22.212122
2992	49.598853	,	22.212055
2993	49.599795	,	22.211965
2994	49.600854	,	22.211822
2995	49.601075	,	22.211758
2996	49.601957	,	22.211375
2997	49.602306	,	22.211182
2998	49.602417	,	22.211099
2999	49.602800	,	22.210809
3000	49.603233	,	22.210466
3001	49.605489	,	22.206508
3002	49.605731	,	22.205994
3003	49.606044	,	22.205319
3004	49.606280	,	22.204734
3005	49.606385	,	22.204480
3006	49.606669	,	22.203551
3007	49.606715	,	22.203364
3008	49.606855	,	22.202824
3009	49.607260	,	22.201245
3010	49.607358	,	22.200786
3011	49.607505	,	22.198773
3012	49.607603	,	22.197907
3013	49.607654	,	22.197445
3014	49.607667	,	22.196980
3015	49.607658	,	22.196901
3016	49.607571	,	22.196605
3017	49.607577	,	22.196174
3018	49.607721	,	22.194255
3019	49.607775	,	22.193420

Nr pkt.	Współrzędne punktów załamania granicy w układzie WGS84		
3020	49.607686	,	22.193174
3021	49.607435	,	22.192498
3022	49.607324	,	22.192301
3023	49.607162	,	22.192102
3024	49.607074	,	22.192044
3025	49.606833	,	22.191735
3026	49.606331	,	22.191377
3027	49.605523	,	22.190957
3028	49.604691	,	22.190733
3029	49.604244	,	22.190716
3030	49.603142	,	22.190683
3031	49.603045	,	22.190670
3032	49.602226	,	22.190387
3033	49.601556	,	22.190221
3034	49.601081	,	22.190207
3035	49.600723	,	22.190346
3036	49.600423	,	22.190431
3037	49.599734	,	22.190694
3038	49.598943	,	22.191175
3039	49.597921	,	22.192002
3040	49.597016	,	22.193013
3041	49.596889	,	22.193219
3042	49.596701	,	22.193226
3043	49.596386	,	22.193451
3044	49.596093	,	22.193605
3045	49.595666	,	22.193680

Uwagi:

1.Pomiędzy punktem Nr 1066 a punktem Nr 1158 granica północnej części Wschodniobeskidzkiego Obszaru Chronionego Krajobrazu pokrywa się ze wschodnią granicą administracyjną Miasta Brzozów.

1.Pomiędzy punktem Nr 1830 a punktem Nr 1845 granica północnej części Wschodniobeskidzkiego Obszaru Chronionego Krajobrazu pokrywa się z południową granicą administracyjną Miasta Dynów.

1.Pomiędzy punktem Nr 1845 a punktem Nr 2590 granica północnej części Wschodniobeskidzkiego Obszaru Chronionego Krajobrazu pokrywa się ze wschodnimi granicami administracyjnymi gmin: Nozdrzec, Dydnia i Sanok.

Załącznik Nr 3b

wróć

Współrzędne punktów załamania granicy południowej części Wschodniobeskidzkiego Obszaru Chronionego Krajobrazu

Nr pkt.	Współrzędne punktów załamania granicy w układzie WGS84		
0	49.549502	,	22.252429
1	49.551110	,	22.253452
2	49.550822	,	22.254244
3	49.550602	,	22.254973
4	49.550493	,	22.255530
5	49.550424	,	22.256398
6	49.549839	,	22.255932
7	49.549841	,	22.257092
8	49.549386	,	22.257070
9	49.549338	,	22.257497
10	49.549097	,	22.257894
11	49.548882	,	22.258014
12	49.548820	,	22.258418
13	49.548698	,	22.259276
14	49.549023	,	22.259347
15	49.549099	,	22.259168
16	49.549170	,	22.259275
17	49.549336	,	22.259722
18	49.549236	,	22.260255
19	49.549180	,	22.260670
20	49.549146	,	22.260682
21	49.548972	,	22.261578
22	49.548702	,	22.261680
23	49.548592	,	22.262192
24	49.548506	,	22.262606
25	49.548341	,	22.262598
26	49.548279	,	22.262720
27	49.548180	,	22.262831
28	49.548033	,	22.262894
29	49.548032	,	22.263301
30	49.547177	,	22.262875
31	49.547334	,	22.263500
32	49.547887	,	22.263774
33	49.547714	,	22.264343
34	49.547424	,	22.264914
35	49.547353	,	22.265118
36	49.547232	,	22.265833
37	49.547243	,	22.266270
38	49.547341	,	22.267196
39	49.547385	,	22.267383
40	49.547477	,	22.267415

Nr pkt.	Współrzędne punktów załamania granicy w układzie WGS84		
41	49.547504	,	22.267616
42	49.547408	,	22.267979
43	49.547389	,	22.268293
44	49.547363	,	22.268544
45	49.547230	,	22.268550
46	49.547279	,	22.269050
47	49.547386	,	22.269034
48	49.547408	,	22.269556
49	49.547456	,	22.270034
50	49.547572	,	22.270109
51	49.547929	,	22.269905
52	49.547963	,	22.270106
53	49.547668	,	22.270309
54	49.547697	,	22.270607
55	49.547516	,	22.270634
56	49.546928	,	22.270669
57	49.546880	,	22.271083
58	49.547551	,	22.271251
59	49.547493	,	22.271420
60	49.547373	,	22.271655
61	49.547289	,	22.272342
62	49.547158	,	22.272986
63	49.547152	,	22.273063
64	49.547048	,	22.273702
65	49.546973	,	22.274651
66	49.547145	,	22.274721
67	49.546892	,	22.275696
68	49.546517	,	22.277390
69	49.546601	,	22.277443
70	49.546437	,	22.277924
71	49.546485	,	22.277956
72	49.546270	,	22.278439
73	49.546043	,	22.278778
74	49.545931	,	22.279023
75	49.545965	,	22.279338
76	49.546073	,	22.279872
77	49.546242	,	22.280343
78	49.546227	,	22.280452
79	49.546277	,	22.280542
80	49.546413	,	22.280911
81	49.546587	,	22.281064

Nr pkt.	Współrzędne punktów załamania granicy w układzie WGS84		
82	49.546673	,	22.281157
83	49.547076	,	22.281439
84	49.547090	,	22.281563
85	49.546859	,	22.281957
86	49.546885	,	22.281985
87	49.546802	,	22.282161
88	49.546529	,	22.282804
89	49.546489	,	22.282787
90	49.546421	,	22.282917
91	49.546183	,	22.282834
92	49.546017	,	22.282700
93	49.545502	,	22.283696
94	49.544970	,	22.284614
95	49.544331	,	22.285063
96	49.543825	,	22.285360
97	49.543664	,	22.285423
98	49.543220	,	22.286134
99	49.543273	,	22.286245
100	49.543195	,	22.286662
101	49.543116	,	22.287039
102	49.542974	,	22.287756
103	49.542785	,	22.287520
104	49.542594	,	22.287204
105	49.542335	,	22.287207
106	49.542222	,	22.287132
107	49.542043	,	22.287197
108	49.541970	,	22.287205
109	49.541867	,	22.287445
110	49.541748	,	22.287662
111	49.541514	,	22.288133
112	49.541375	,	22.288191
113	49.541447	,	22.288421
114	49.541415	,	22.288726
115	49.541443	,	22.289079
116	49.541423	,	22.289637
117	49.540929	,	22.289610
118	49.540729	,	22.289482
119	49.540686	,	22.289579
120	49.540468	,	22.290000
121	49.539932	,	22.290915
122	49.539632	,	22.291352

Nr pkt.	Współrzędne punktów załamania granicy w układzie WGS84		
123	49.539395	,	22.291239
124	49.538950	,	22.292222
125	49.538565	,	22.293411
126	49.538353	,	22.294360
127	49.538038	,	22.294909
128	49.537637	,	22.295583
129	49.537447	,	22.296256
130	49.537634	,	22.296426
131	49.537444	,	22.296984
132	49.537168	,	22.297858
133	49.537115	,	22.298051
134	49.536758	,	22.299326
135	49.536191	,	22.300549
136	49.535922	,	22.301016
137	49.535806	,	22.300855
138	49.535782	,	22.300814
139	49.535707	,	22.300708
140	49.535688	,	22.300660
141	49.535577	,	22.300398
142	49.535500	,	22.300223
143	49.535294	,	22.299853
144	49.534970	,	22.299443
145	49.534762	,	22.299259
146	49.534713	,	22.299235
147	49.534412	,	22.299018
148	49.533475	,	22.298283
149	49.533016	,	22.297992
150	49.532759	,	22.297732
151	49.532530	,	22.297549
152	49.532341	,	22.297384
153	49.532139	,	22.297220
154	49.532086	,	22.297187
155	49.531865	,	22.296924
156	49.531713	,	22.296983
157	49.531439	,	22.297336
158	49.531316	,	22.297410
159	49.531256	,	22.297424
160	49.531163	,	22.297418
161	49.531093	,	22.297559
162	49.530892	,	22.297696
163	49.530714	,	22.297937

Nr pkt.	Współrzędne punktów załamania granicy w układzie WGS84		
164	49.530685	,	22.297958
165	49.530550	,	22.298195
166	49.530424	,	22.298568
167	49.530223	,	22.299271
168	49.529779	,	22.300731
169	49.529704	,	22.301071
170	49.529599	,	22.301731
171	49.529383	,	22.302940
172	49.529375	,	22.303145
173	49.529411	,	22.303543
174	49.529474	,	22.304036
175	49.529462	,	22.304145
176	49.529580	,	22.305068
177	49.529479	,	22.305184
178	49.529574	,	22.305978
179	49.529591	,	22.306170
180	49.529612	,	22.306645
181	49.529605	,	22.308120
182	49.529609	,	22.310892
183	49.529576	,	22.311857
184	49.529607	,	22.312949
185	49.529610	,	22.313649
186	49.529625	,	22.314618
187	49.529591	,	22.314624
188	49.529589	,	22.314650
189	49.529567	,	22.314662
190	49.529560	,	22.315363
191	49.529437	,	22.317307
192	49.529548	,	22.317336
193	49.529543	,	22.317503
194	49.529520	,	22.317544
195	49.529308	,	22.318072
196	49.528876	,	22.319263
197	49.528533	,	22.320119
198	49.528083	,	22.321171
199	49.527756	,	22.322161
200	49.527719	,	22.322196
201	49.527698	,	22.322256
202	49.527083	,	22.323980
203	49.526712	,	22.324854
204	49.526659	,	22.324887
205	49.526410	,	22.325475
206	49.526168	,	22.326424
207	49.526128	,	22.326710
208	49.526142	,	22.326747
209	49.526087	,	22.327624

Nr pkt.	Współrzędne punktów załamania granicy w układzie WGS84		
210	49.526256	,	22.327832
211	49.526189	,	22.328176
212	49.526621	,	22.328545
213	49.526774	,	22.329819
214	49.526648	,	22.330210
215	49.526493	,	22.330771
216	49.526413	,	22.331643
217	49.526367	,	22.332431
218	49.526066	,	22.333169
219	49.525950	,	22.333387
220	49.525624	,	22.333862
221	49.525403	,	22.334025
222	49.525377	,	22.334218
223	49.524938	,	22.334727
224	49.524319	,	22.335081
225	49.523824	,	22.335508
226	49.523471	,	22.335656
227	49.523358	,	22.335810
228	49.522584	,	22.335731
229	49.522108	,	22.336055
230	49.521723	,	22.335964
231	49.521681	,	22.336251
232	49.521365	,	22.336266
233	49.521150	,	22.336375
234	49.520874	,	22.336478
235	49.520826	,	22.336659
236	49.520664	,	22.336896
237	49.520218	,	22.337478
238	49.519837	,	22.337602
239	49.519394	,	22.337945
240	49.518892	,	22.338208
241	49.518516	,	22.338288
242	49.518115	,	22.338401
243	49.517782	,	22.338410
244	49.517553	,	22.338395
245	49.516921	,	22.338357
246	49.516108	,	22.338341
247	49.516070	,	22.338255
248	49.515188	,	22.338547
249	49.515101	,	22.338563
250	49.514633	,	22.338788
251	49.514224	,	22.338880
252	49.513953	,	22.338907
253	49.513565	,	22.338958
254	49.513352	,	22.338961
255	49.513117	,	22.338865

Nr pkt.	Współrzędne punktów załamania granicy w układzie WGS84		
256	49.512574	,	22.338908
257	49.512262	,	22.338865
258	49.511788	,	22.338757
259	49.511790	,	22.338717
260	49.511610	,	22.338585
261	49.511301	,	22.338409
262	49.511005	,	22.338275
263	49.510866	,	22.338233
264	49.510864	,	22.338276
265	49.510662	,	22.338265
266	49.510451	,	22.338242
267	49.510039	,	22.337576
268	49.509612	,	22.336773
269	49.509398	,	22.336443
270	49.508991	,	22.335636
271	49.508745	,	22.335399
272	49.508007	,	22.335164
273	49.507853	,	22.335171
274	49.507559	,	22.335409
275	49.507293	,	22.335640
276	49.506491	,	22.335691
277	49.506230	,	22.335845
278	49.505942	,	22.335887
279	49.505779	,	22.335813
280	49.505678	,	22.335802
281	49.505539	,	22.335899
282	49.505116	,	22.336026
283	49.504662	,	22.336080
284	49.504617	,	22.336449
285	49.504366	,	22.336549
286	49.504217	,	22.336327
287	49.504149	,	22.336340
288	49.503911	,	22.336423
289	49.503834	,	22.336053
290	49.503461	,	22.336247
291	49.503056	,	22.336654
292	49.502742	,	22.336622
293	49.502567	,	22.336423
294	49.502300	,	22.336327
295	49.502095	,	22.336330
296	49.502084	,	22.336233
297	49.501817	,	22.336463
298	49.501488	,	22.336476
299	49.500798	,	22.336447
300	49.499868	,	22.336819
301	49.499791	,	22.336895

Nr pkt.	Współrzędne punktów załamania granicy w układzie WGS84		
302	49.499670	,	22.336997
303	49.499398	,	22.337371
304	49.498606	,	22.337966
305	49.498374	,	22.338374
306	49.498146	,	22.338962
307	49.497925	,	22.340094
308	49.497986	,	22.341143
309	49.497803	,	22.341554
310	49.497645	,	22.342282
311	49.497504	,	22.342295
312	49.497343	,	22.342700
313	49.497252	,	22.342713
314	49.497154	,	22.343218
315	49.497169	,	22.343577
316	49.497036	,	22.343450
317	49.496926	,	22.343905
318	49.496610	,	22.344332
319	49.496535	,	22.344343
320	49.496465	,	22.344368
321	49.495986	,	22.344774
322	49.495986	,	22.345017
323	49.495285	,	22.345354
324	49.495210	,	22.345274
325	49.495113	,	22.345171
326	49.494863	,	22.345398
327	49.494321	,	22.345093
328	49.494285	,	22.345133
329	49.494055	,	22.344956
330	49.493663	,	22.344752
331	49.492967	,	22.344794
332	49.492732	,	22.345018
333	49.492527	,	22.344985
334	49.492191	,	22.345153
335	49.492112	,	22.345208
336	49.492153	,	22.345430
337	49.492066	,	22.345580
338	49.491817	,	22.345750
339	49.491412	,	22.346151
340	49.491174	,	22.346397
341	49.490619	,	22.347372
342	49.490274	,	22.347793
343	49.490129	,	22.348560
344	49.489643	,	22.349488
345	49.489394	,	22.349636
346	49.489237	,	22.349806
347	49.488801	,	22.350498

Nr pkt.	Współrzędne punktów załamania granicy w układzie WGS84		
348	49.488634	,	22.351049
349	49.488296	,	22.351791
350	49.487992	,	22.352812
351	49.487711	,	22.353334
352	49.487223	,	22.353804
353	49.487028	,	22.353904
354	49.486981	,	22.353904
355	49.486687	,	22.354348
356	49.486057	,	22.355407
357	49.485800	,	22.356259
358	49.485737	,	22.357600
359	49.485424	,	22.359033
360	49.485189	,	22.359525
361	49.485033	,	22.359958
362	49.485088	,	22.360010
363	49.484987	,	22.360526
364	49.484615	,	22.360766
365	49.484312	,	22.360900
366	49.484137	,	22.361215
367	49.483870	,	22.361537
368	49.483598	,	22.361769
369	49.483344	,	22.362080
370	49.483072	,	22.362323
371	49.482774	,	22.362796
372	49.482707	,	22.363036
373	49.482442	,	22.363650
374	49.482152	,	22.364627
375	49.482203	,	22.364681
376	49.481984	,	22.365238
377	49.481782	,	22.365627
378	49.481851	,	22.365698
379	49.481674	,	22.366231
380	49.481681	,	22.366781
381	49.481615	,	22.367353
382	49.481563	,	22.367377
383	49.481415	,	22.368460
384	49.481363	,	22.368541
385	49.481325	,	22.369091
386	49.481511	,	22.370147
387	49.481151	,	22.370856
388	49.480695	,	22.371468
389	49.480524	,	22.371423
390	49.480411	,	22.371295
391	49.480204	,	22.371304
392	49.479728	,	22.371840
393	49.479208	,	22.372723

Nr pkt.	Współrzędne punktów załamania granicy w układzie WGS84		
394	49.478922	,	22.373279
395	49.478529	,	22.374080
396	49.478208	,	22.374701
397	49.477923	,	22.375181
398	49.477290	,	22.375616
399	49.477017	,	22.375922
400	49.476344	,	22.376139
401	49.475614	,	22.376540
402	49.475338	,	22.376272
403	49.474801	,	22.376252
404	49.474287	,	22.376055
405	49.474037	,	22.375688
406	49.473825	,	22.375608
407	49.473261	,	22.375680
408	49.472903	,	22.375688
409	49.472928	,	22.376033
410	49.472897	,	22.376096
411	49.472444	,	22.376410
412	49.471488	,	22.376099
413	49.470992	,	22.376285
414	49.470929	,	22.376044
415	49.470182	,	22.376070
416	49.469730	,	22.375585
417	49.469302	,	22.375556
418	49.469081	,	22.375506
419	49.468833	,	22.375524
420	49.468509	,	22.375664
421	49.468138	,	22.376156
422	49.468272	,	22.376615
423	49.468036	,	22.376742
424	49.467670	,	22.376749
425	49.467407	,	22.377333
426	49.467371	,	22.377594
427	49.467153	,	22.377593
428	49.466634	,	22.378412
429	49.466050	,	22.379183
430	49.465767	,	22.379470
431	49.465744	,	22.379450
432	49.465040	,	22.380151
433	49.464821	,	22.380303
434	49.464730	,	22.380145
435	49.464380	,	22.380384
436	49.464223	,	22.380344
437	49.463958	,	22.380501
438	49.463727	,	22.380774
439	49.463167	,	22.381601

Nr pkt.	Współrzędne punktów załamania granicy w układzie WGS84		
440	49.462934	,	22.382137
441	49.462674	,	22.383212
442	49.462201	,	22.384454
443	49.462104	,	22.384741
444	49.461946	,	22.385403
445	49.461681	,	22.386052
446	49.461379	,	22.386587
447	49.460634	,	22.387553
448	49.460461	,	22.387765
449	49.460419	,	22.387678
450	49.460225	,	22.387764
451	49.459764	,	22.388204
452	49.459726	,	22.388460
453	49.459432	,	22.388652
454	49.459099	,	22.389166
455	49.458972	,	22.389158
456	49.458526	,	22.389664
457	49.458307	,	22.390180
458	49.458251	,	22.390302
459	49.458267	,	22.390384
460	49.458115	,	22.390807
461	49.458056	,	22.391047
462	49.458005	,	22.391321
463	49.457953	,	22.391788
464	49.457956	,	22.392423
465	49.458154	,	22.393802
466	49.458227	,	22.393853
467	49.458458	,	22.393867
468	49.458525	,	22.394617
469	49.458748	,	22.394857
470	49.458913	,	22.394866
471	49.459235	,	22.395112
472	49.459201	,	22.395324
473	49.459606	,	22.395758
474	49.459734	,	22.395654
475	49.459918	,	22.395640
476	49.460063	,	22.395676
477	49.460166	,	22.395769
478	49.460263	,	22.395801
479	49.460413	,	22.395785
480	49.460772	,	22.395878
481	49.461149	,	22.395933
482	49.461477	,	22.395929
483	49.461703	,	22.396189
484	49.461778	,	22.396259
485	49.462286	,	22.396424

Nr pkt.	Współrzędne punktów załamania granicy w układzie WGS84		
486	49.462350	,	22.396045
487	49.463054	,	22.396331
488	49.462961	,	22.396750
489	49.463286	,	22.397092
490	49.463453	,	22.397292
491	49.463462	,	22.397339
492	49.463590	,	22.397513
493	49.463993	,	22.397981
494	49.464052	,	22.398019
495	49.464224	,	22.397958
496	49.464279	,	22.398256
497	49.464491	,	22.397982
498	49.464666	,	22.398339
499	49.464920	,	22.398762
500	49.465073	,	22.398856
501	49.465295	,	22.398856
502	49.465513	,	22.398817
503	49.466158	,	22.398889
504	49.466503	,	22.398901
505	49.466788	,	22.399061
506	49.466987	,	22.399250
507	49.467208	,	22.399548
508	49.467909	,	22.400799
509	49.468540	,	22.401918
510	49.468684	,	22.402177
511	49.469006	,	22.402755
512	49.469254	,	22.403184
513	49.469432	,	22.403499
514	49.470650	,	22.405342
515	49.471751	,	22.407002
516	49.471998	,	22.407399
517	49.472131	,	22.407646
518	49.472311	,	22.407995
519	49.472396	,	22.408446
520	49.472425	,	22.409014
521	49.472461	,	22.409901
522	49.472425	,	22.410265
523	49.472394	,	22.410547
524	49.472217	,	22.411690
525	49.472137	,	22.412214
526	49.472105	,	22.412329
527	49.471952	,	22.413189
528	49.471490	,	22.416033
529	49.471376	,	22.416796
530	49.471226	,	22.417632
531	49.471164	,	22.417916

Nr pkt.	Współrzędne punktów załamania granicy w układzie WGS84		
532	49.471105	,	22.418098
533	49.470705	,	22.419139
534	49.470577	,	22.419676
535	49.470522	,	22.420036
536	49.470519	,	22.420406
537	49.470562	,	22.421591
538	49.470548	,	22.421780
539	49.470372	,	22.422115
540	49.470846	,	22.422721
541	49.470979	,	22.422982
542	49.471227	,	22.423672
543	49.471490	,	22.424308
544	49.471855	,	22.425117
545	49.472320	,	22.426041
546	49.472786	,	22.427021
547	49.473652	,	22.428819
548	49.473939	,	22.429547
549	49.474210	,	22.430135
550	49.474411	,	22.430575
551	49.475350	,	22.432908
552	49.475447	,	22.433315
553	49.475516	,	22.433648
554	49.475638	,	22.434155
555	49.475736	,	22.434578
556	49.476018	,	22.435355
557	49.476285	,	22.436062
558	49.476463	,	22.436432
559	49.476676	,	22.436994
560	49.477131	,	22.438510
561	49.477652	,	22.440551
562	49.477765	,	22.440951
563	49.477814	,	22.441193
564	49.477886	,	22.441576
565	49.477866	,	22.441748
566	49.477773	,	22.442069
567	49.477644	,	22.442580
568	49.477519	,	22.442983
569	49.477102	,	22.444270
570	49.476976	,	22.444560
571	49.476843	,	22.444839
572	49.476720	,	22.444996
573	49.476554	,	22.445234
574	49.476503	,	22.445296
575	49.475585	,	22.446564
576	49.475540	,	22.446562
577	49.475451	,	22.446658

Nr pkt.	Współrzędne punktów załamania granicy w układzie WGS84		
578	49.475323	,	22.446856
579	49.475136	,	22.447238
580	49.475055	,	22.447481
581	49.475026	,	22.447605
582	49.475007	,	22.447799
583	49.475000	,	22.448035
584	49.475014	,	22.448229
585	49.475050	,	22.448483
586	49.475177	,	22.450534
587	49.475190	,	22.450637
588	49.475157	,	22.451328
589	49.475083	,	22.451739
590	49.474997	,	22.452100
591	49.474862	,	22.452411
592	49.474758	,	22.452618
593	49.474484	,	22.453067
594	49.474086	,	22.453707
595	49.472073	,	22.456940
596	49.471123	,	22.458443
597	49.470672	,	22.459128
598	49.470643	,	22.459236
599	49.470408	,	22.459588
600	49.469864	,	22.460439
601	49.469731	,	22.460653
602	49.469247	,	22.461426
603	49.468318	,	22.462881
604	49.467345	,	22.464454
605	49.467196	,	22.464676
606	49.466576	,	22.465700
607	49.466534	,	22.465731
608	49.466152	,	22.466285
609	49.465795	,	22.466909
610	49.465369	,	22.467595
611	49.465325	,	22.467667
612	49.465235	,	22.467798
613	49.464662	,	22.468673
614	49.464016	,	22.469757
615	49.463562	,	22.470453
616	49.463342	,	22.470817
617	49.462817	,	22.471633
618	49.461849	,	22.473175
619	49.461530	,	22.473668
620	49.461280	,	22.474072
621	49.460952	,	22.474560
622	49.460648	,	22.474980
623	49.460419	,	22.475252

Nr pkt.	Współrzędne punktów załamania granicy w układzie WGS84		
624	49.460153	,	22.475284
625	49.459934	,	22.475292
626	49.459470	,	22.475280
627	49.458000	,	22.475179
628	49.457790	,	22.475218
629	49.457502	,	22.475347
630	49.457225	,	22.475487
631	49.456061	,	22.476208
632	49.455276	,	22.476662
633	49.454793	,	22.476960
634	49.453932	,	22.477491
635	49.453473	,	22.477808
636	49.453201	,	22.478120
637	49.452956	,	22.478462
638	49.452924	,	22.478512
639	49.452735	,	22.478767
640	49.452703	,	22.478831
641	49.452255	,	22.479415
642	49.451788	,	22.480068
643	49.451616	,	22.480332
644	49.451438	,	22.480548
645	49.450824	,	22.481367
646	49.450665	,	22.481411
647	49.450525	,	22.481344
648	49.450419	,	22.481285
649	49.449879	,	22.480924
650	49.449534	,	22.480743
651	49.449277	,	22.480543
652	49.448941	,	22.480337
653	49.448884	,	22.480399
654	49.448851	,	22.480378
655	49.448535	,	22.480342
656	49.448481	,	22.480312
657	49.448440	,	22.480338
658	49.448250	,	22.480353
659	49.447913	,	22.480465
660	49.447631	,	22.480617
661	49.446581	,	22.481514
662	49.446351	,	22.481734
663	49.446154	,	22.482043
664	49.446031	,	22.482405
665	49.445963	,	22.482776
666	49.445791	,	22.483975
667	49.445579	,	22.485420
668	49.445494	,	22.485986
669	49.445294	,	22.487394

Nr pkt.	Współrzędne punktów załamania granicy w układzie WGS84		
670	49.445104	,	22.488641
671	49.445027	,	22.489150
672	49.444962	,	22.489511
673	49.444844	,	22.489971
674	49.444561	,	22.490891
675	49.444284	,	22.491696
676	49.444184	,	22.491917
677	49.444131	,	22.491976
678	49.444059	,	22.492103
679	49.443877	,	22.492354
680	49.443671	,	22.492505
681	49.443276	,	22.492760
682	49.443043	,	22.492918
683	49.442324	,	22.493443
684	49.441792	,	22.493794
685	49.441309	,	22.494149
686	49.440976	,	22.494411
687	49.440730	,	22.494671
688	49.440668	,	22.494695
689	49.440645	,	22.494754
690	49.440505	,	22.494900
691	49.440229	,	22.495327
692	49.439556	,	22.496424
693	49.438983	,	22.497348
694	49.438786	,	22.497689
695	49.438412	,	22.498283
696	49.438074	,	22.498808
697	49.437797	,	22.499268
698	49.437132	,	22.500369
699	49.436666	,	22.501116
700	49.436430	,	22.501559
701	49.436302	,	22.501852
702	49.436219	,	22.502160
703	49.436126	,	22.502641
704	49.435771	,	22.505019
705	49.435533	,	22.506570
706	49.435447	,	22.507183
707	49.435389	,	22.507489
708	49.435328	,	22.507671
709	49.435294	,	22.507815
710	49.435212	,	22.508035
711	49.434688	,	22.509337
712	49.434146	,	22.510792
713	49.433792	,	22.511650
714	49.433459	,	22.512407
715	49.433050	,	22.513285

Nr pkt.	Współrzędne punktów załamania granicy w układzie WGS84		
716	49.432297	,	22.514954
717	49.431912	,	22.515771
718	49.431658	,	22.516389
719	49.431511	,	22.516708
720	49.431447	,	22.516899
721	49.431248	,	22.517659
722	49.431192	,	22.518201
723	49.431059	,	22.519602
724	49.431052	,	22.519725
725	49.430995	,	22.520365
726	49.430871	,	22.521862
727	49.430791	,	22.522977
728	49.430737	,	22.523445
729	49.430689	,	22.524024
730	49.430642	,	22.524252
731	49.430567	,	22.525109
732	49.430455	,	22.526114
733	49.430396	,	22.526542
734	49.430367	,	22.526919
735	49.430317	,	22.527380
736	49.430081	,	22.529416
737	49.430046	,	22.529791
738	49.430053	,	22.529848
739	49.430097	,	22.530175
740	49.430384	,	22.530434
741	49.430454	,	22.530550
742	49.430578	,	22.530642
743	49.430633	,	22.530744
744	49.430674	,	22.530845
745	49.430716	,	22.530898
746	49.430853	,	22.530868
747	49.430974	,	22.530899
748	49.431044	,	22.531066
749	49.431087	,	22.531205
750	49.431187	,	22.531365
751	49.431201	,	22.531450
752	49.431230	,	22.531465
753	49.431302	,	22.531453
754	49.431339	,	22.531364
755	49.431452	,	22.531372
756	49.431692	,	22.531778
757	49.431815	,	22.532707
758	49.432060	,	22.532687
759	49.432252	,	22.532703
760	49.432342	,	22.532856
761	49.432294	,	22.533049

Nr pkt.	Współrzędne punktów załamania granicy w układzie WGS84		
762	49.432338	,	22.533114
763	49.432618	,	22.533174
764	49.432727	,	22.533385
765	49.432814	,	22.533433
766	49.432987	,	22.533695
767	49.433075	,	22.533712
768	49.433084	,	22.533837
769	49.433330	,	22.534268
770	49.433386	,	22.534353
771	49.433613	,	22.534469
772	49.433690	,	22.534635
773	49.433687	,	22.534672
774	49.433652	,	22.534632
775	49.433575	,	22.534850
776	49.433638	,	22.534894
777	49.433664	,	22.534967
778	49.433733	,	22.534972
779	49.433866	,	22.535021
780	49.433915	,	22.534995
781	49.434157	,	22.535210
782	49.434488	,	22.535306
783	49.434557	,	22.535310
784	49.434608	,	22.535329
785	49.434708	,	22.535492
786	49.434919	,	22.535532
787	49.435088	,	22.535449
788	49.435163	,	22.535493
789	49.435108	,	22.535722
790	49.435140	,	22.535766
791	49.435256	,	22.535700
792	49.435556	,	22.535668
793	49.435921	,	22.535821
794	49.436216	,	22.535633
795	49.436502	,	22.535051
796	49.436727	,	22.534985
797	49.437043	,	22.535172
798	49.437380	,	22.535539
799	49.437673	,	22.535574
800	49.438002	,	22.535910
801	49.438787	,	22.533559
802	49.440797	,	22.534550
803	49.442015	,	22.535158
804	49.443780	,	22.536009
805	49.444139	,	22.536192
806	49.444360	,	22.536353
807	49.445288	,	22.537031

Nr pkt.	Współrzędne punktów załamania granicy w układzie WGS84		
808	49.445635	,	22.537437
809	49.445668	,	22.537471
810	49.445714	,	22.537563
811	49.445761	,	22.537677
812	49.445884	,	22.538001
813	49.446018	,	22.538261
814	49.446098	,	22.538371
815	49.446231	,	22.538670
816	49.446382	,	22.538866
817	49.446390	,	22.539094
818	49.446520	,	22.539030
819	49.446814	,	22.539137
820	49.446890	,	22.539097
821	49.446980	,	22.539223
822	49.447230	,	22.539178
823	49.447388	,	22.539091
824	49.447528	,	22.539061
825	49.447570	,	22.539067
826	49.447548	,	22.538934
827	49.447635	,	22.538899
828	49.447638	,	22.539051
829	49.447760	,	22.539057
830	49.447850	,	22.539186
831	49.447898	,	22.539211
832	49.447958	,	22.539351
833	49.447985	,	22.539378
834	49.448296	,	22.539694
835	49.448858	,	22.540031
836	49.449398	,	22.540801
837	49.449968	,	22.541307
838	49.451038	,	22.541777
839	49.451946	,	22.542339
840	49.453220	,	22.543971
841	49.453401	,	22.544113
842	49.455795	,	22.545936
843	49.457625	,	22.549421
844	49.457765	,	22.548418
845	49.457899	,	22.547637
846	49.458355	,	22.546151
847	49.458600	,	22.545443
848	49.458821	,	22.544738
849	49.459004	,	22.543948
850	49.459265	,	22.543186
851	49.459549	,	22.542584
852	49.459821	,	22.541922
853	49.460155	,	22.541183

Nr pkt.	Współrzędne punktów załamania granicy w układzie WGS84		
854	49.460385	,	22.540628
855	49.460648	,	22.539874
856	49.460881	,	22.539146
857	49.461069	,	22.538438
858	49.461257	,	22.537606
859	49.461409	,	22.536972
860	49.461476	,	22.536743
861	49.461868	,	22.535544
862	49.462109	,	22.534894
863	49.462411	,	22.534300
864	49.462759	,	22.533632
865	49.462947	,	22.533519
866	49.463020	,	22.533368
867	49.464443	,	22.534936
868	49.464852	,	22.535423
869	49.465738	,	22.536224
870	49.466265	,	22.536795
871	49.466818	,	22.537356
872	49.467379	,	22.537792
873	49.468012	,	22.538386
874	49.468477	,	22.538889
875	49.468943	,	22.539529
876	49.469601	,	22.540190
877	49.469859	,	22.540411
878	49.470955	,	22.541350
879	49.471040	,	22.541433
880	49.471947	,	22.542322
881	49.472704	,	22.542940
882	49.472829	,	22.542920
883	49.472951	,	22.542984
884	49.473025	,	22.543193
885	49.473160	,	22.543429
886	49.473414	,	22.543662
887	49.474032	,	22.544143
888	49.474168	,	22.544264
889	49.473941	,	22.544799
890	49.473308	,	22.546125
891	49.473114	,	22.546598
892	49.472779	,	22.547297
893	49.472442	,	22.548023
894	49.472220	,	22.548491
895	49.472130	,	22.548623
896	49.471896	,	22.548903
897	49.471807	,	22.549027
898	49.471714	,	22.549202
899	49.471634	,	22.549413

Nr pkt.	Współrzędne punktów załamania granicy w układzie WGS84		
900	49.471510	,	22.549781
901	49.471377	,	22.550166
902	49.471189	,	22.550972
903	49.471170	,	22.551213
904	49.471144	,	22.551336
905	49.470948	,	22.551954
906	49.470873	,	22.552513
907	49.470804	,	22.552986
908	49.470736	,	22.553329
909	49.470638	,	22.553896
910	49.470556	,	22.554309
911	49.470462	,	22.554763
912	49.470365	,	22.555376
913	49.470353	,	22.556043
914	49.470309	,	22.556752
915	49.470276	,	22.557466
916	49.470292	,	22.558020
917	49.470261	,	22.558941
918	49.470228	,	22.559640
919	49.470213	,	22.560681
920	49.470173	,	22.561685
921	49.469937	,	22.562331
922	49.469422	,	22.563695
923	49.469368	,	22.563918
924	49.469295	,	22.564326
925	49.469231	,	22.564774
926	49.469047	,	22.566038
927	49.468963	,	22.566556
928	49.468867	,	22.567242
929	49.468764	,	22.567855
930	49.468531	,	22.569415
931	49.468346	,	22.570636
932	49.468227	,	22.571355
933	49.468092	,	22.572009
934	49.467960	,	22.572556
935	49.467851	,	22.572965
936	49.467678	,	22.573384
937	49.467278	,	22.574074
938	49.467079	,	22.574755
939	49.466923	,	22.575461
940	49.466743	,	22.576079
941	49.466537	,	22.576707
942	49.466436	,	22.577073
943	49.466409	,	22.577240
944	49.466402	,	22.577430
945	49.466366	,	22.577856

Nr pkt.	Współrzędne punktów załamania granicy w układzie WGS84		
946	49.466181	,	22.578768
947	49.466137	,	22.578853
948	49.466112	,	22.578841
949	49.465946	,	22.579127
950	49.465894	,	22.579444
951	49.465830	,	22.579759
952	49.465690	,	22.580545
953	49.465474	,	22.581681
954	49.465419	,	22.581773
955	49.465322	,	22.582001
956	49.465137	,	22.582396
957	49.464521	,	22.583678
958	49.464475	,	22.583836
959	49.464443	,	22.583909
960	49.463586	,	22.586756
961	49.463041	,	22.588566
962	49.462791	,	22.590512
963	49.462554	,	22.591316
964	49.462352	,	22.591692
965	49.461066	,	22.594068
966	49.460529	,	22.595231
967	49.459929	,	22.596507
968	49.459472	,	22.597466
969	49.459267	,	22.597866
970	49.458767	,	22.598883
971	49.458495	,	22.599459
972	49.458402	,	22.599574
973	49.458104	,	22.599749
974	49.457949	,	22.599816
975	49.457245	,	22.600239
976	49.457058	,	22.600295
977	49.456816	,	22.600283
978	49.456454	,	22.600441
979	49.456386	,	22.600410
980	49.456067	,	22.600554
981	49.455888	,	22.600749
982	49.455281	,	22.601630
983	49.455010	,	22.601899
984	49.454762	,	22.602183
985	49.453865	,	22.603152
986	49.452510	,	22.604627
987	49.452021	,	22.605172
988	49.451420	,	22.605801
989	49.449501	,	22.608072
990	49.449335	,	22.608290
991	49.448964	,	22.608601

Nr pkt.	Współrzędne punktów załamania granicy w układzie WGS84		
992	49.448285	,	22.609094
993	49.448164	,	22.609204
994	49.448102	,	22.609298
995	49.448036	,	22.609410
996	49.447430	,	22.610423
997	49.447389	,	22.610509
998	49.446747	,	22.611559
999	49.446335	,	22.612272
1000	49.446031	,	22.612603
1001	49.445873	,	22.612787
1002	49.445779	,	22.612687
1003	49.445578	,	22.612484
1004	49.445074	,	22.612110
1005	49.444203	,	22.611128
1006	49.443449	,	22.610420
1007	49.442119	,	22.608557
1008	49.441928	,	22.608050
1009	49.441902	,	22.607615
1010	49.441730	,	22.607226
1011	49.440963	,	22.606489
1012	49.440344	,	22.605819
1013	49.440099	,	22.605596
1014	49.439778	,	22.605311
1015	49.439730	,	22.605192
1016	49.439399	,	22.604908
1017	49.439134	,	22.604390
1018	49.438719	,	22.603503
1019	49.438355	,	22.603125
1020	49.438116	,	22.603309
1021	49.437497	,	22.604094
1022	49.436945	,	22.603941
1023	49.436410	,	22.603088
1024	49.436388	,	22.603228
1025	49.436280	,	22.603085
1026	49.436087	,	22.602976
1027	49.435879	,	22.602913
1028	49.435528	,	22.602924
1029	49.435323	,	22.602951
1030	49.435011	,	22.603046
1031	49.434785	,	22.603068
1032	49.434137	,	22.603219
1033	49.433887	,	22.603317
1034	49.433898	,	22.603509
1035	49.433896	,	22.603568
1036	49.433740	,	22.603642
1037	49.433423	,	22.603738

Nr pkt.	Współrzędne punktów załamania granicy w układzie WGS84		
1038	49.433296	,	22.603795
1039	49.433103	,	22.603864
1040	49.432967	,	22.603989
1041	49.432778	,	22.604022
1042	49.432706	,	22.603985
1043	49.432471	,	22.603697
1044	49.432212	,	22.603605
1045	49.432117	,	22.603596
1046	49.432069	,	22.603551
1047	49.431815	,	22.603631
1048	49.431682	,	22.603729
1049	49.431514	,	22.604017
1050	49.431438	,	22.604177
1051	49.431218	,	22.604702
1052	49.430998	,	22.605278
1053	49.430830	,	22.605286
1054	49.430766	,	22.605157
1055	49.430651	,	22.604753
1056	49.430392	,	22.604498
1057	49.430305	,	22.604500
1058	49.430177	,	22.604552
1059	49.430064	,	22.604720
1060	49.429910	,	22.605080
1061	49.429868	,	22.605321
1062	49.429846	,	22.605359
1063	49.429722	,	22.605525
1064	49.429576	,	22.605690
1065	49.429372	,	22.605827
1066	49.429149	,	22.605883
1067	49.428974	,	22.605911
1068	49.428729	,	22.606036
1069	49.428564	,	22.606320
1070	49.428405	,	22.606540
1071	49.428167	,	22.607308
1072	49.427974	,	22.607806
1073	49.427899	,	22.608042
1074	49.427531	,	22.609070
1075	49.427300	,	22.609411
1076	49.427038	,	22.608953
1077	49.426860	,	22.608338
1078	49.426211	,	22.608034
1079	49.425874	,	22.608228
1080	49.425716	,	22.608470
1081	49.425611	,	22.608513
1082	49.425508	,	22.608582
1083	49.425398	,	22.608861

Nr pkt.	Współrzędne punktów załamania granicy w układzie WGS84		
1084	49.425319	,	22.609217
1085	49.425502	,	22.609678
1086	49.425603	,	22.610105
1087	49.425484	,	22.610725
1088	49.425451	,	22.611358
1089	49.425390	,	22.611652
1090	49.425323	,	22.612404
1091	49.425294	,	22.612647
1092	49.425293	,	22.612851
1093	49.425271	,	22.612953
1094	49.425260	,	22.613268
1095	49.425123	,	22.613897
1096	49.424972	,	22.614414
1097	49.424843	,	22.614747
1098	49.424428	,	22.615521
1099	49.424224	,	22.616233
1100	49.424055	,	22.616255
1101	49.423806	,	22.616114
1102	49.423680	,	22.616335
1103	49.423244	,	22.616386
1104	49.423037	,	22.616319
1105	49.422925	,	22.616184
1106	49.422751	,	22.616078
1107	49.422456	,	22.616031
1108	49.422121	,	22.616234
1109	49.421699	,	22.616660
1110	49.421278	,	22.617025
1111	49.420870	,	22.617463
1112	49.420749	,	22.617635
1113	49.420669	,	22.617960
1114	49.420642	,	22.618434
1115	49.420460	,	22.618718
1116	49.420405	,	22.618947
1117	49.420519	,	22.619108
1118	49.420674	,	22.619203
1119	49.420862	,	22.619078
1120	49.420926	,	22.619020
1121	49.421063	,	22.618767
1122	49.421176	,	22.618764
1123	49.421504	,	22.619137
1124	49.421667	,	22.619563
1125	49.421734	,	22.619883
1126	49.421568	,	22.620299
1127	49.421486	,	22.620473
1128	49.421377	,	22.620331
1129	49.421208	,	22.620147

Nr pkt.	Współrzędne punktów załamania granicy w układzie WGS84		
1130	49.421029	,	22.620178
1131	49.420939	,	22.620263
1132	49.420862	,	22.620445
1133	49.420781	,	22.620410
1134	49.420723	,	22.620515
1135	49.420710	,	22.620965
1136	49.420721	,	22.621290
1137	49.420634	,	22.621592
1138	49.420542	,	22.621837
1139	49.420387	,	22.622055
1140	49.420302	,	22.622128
1141	49.420142	,	22.622317
1142	49.419975	,	22.622348
1143	49.419878	,	22.622263
1144	49.419816	,	22.622298
1145	49.419566	,	22.622314
1146	49.419408	,	22.622274
1147	49.418819	,	22.622234
1148	49.418696	,	22.622432
1149	49.418715	,	22.622886
1150	49.418692	,	22.622990
1151	49.418704	,	22.623193
1152	49.418794	,	22.623445
1153	49.418809	,	22.623591
1154	49.418728	,	22.623926
1155	49.418732	,	22.624033
1156	49.418651	,	22.624522
1157	49.418712	,	22.625527
1158	49.418806	,	22.626043
1159	49.418808	,	22.626339
1160	49.418788	,	22.626432
1161	49.418739	,	22.626557
1162	49.418695	,	22.626720
1163	49.418603	,	22.626991
1164	49.418588	,	22.627175
1165	49.418565	,	22.627271
1166	49.418425	,	22.627794
1167	49.418298	,	22.628340
1168	49.418250	,	22.628617
1169	49.418259	,	22.628871
1170	49.418207	,	22.629013
1171	49.418131	,	22.629101
1172	49.417983	,	22.629107
1173	49.417826	,	22.629029
1174	49.417675	,	22.628877
1175	49.417476	,	22.628571

Nr pkt.	Współrzędne punktów załamania granicy w układzie WGS84		
1176	49.417405	,	22.628543
1177	49.417300	,	22.628585
1178	49.417208	,	22.628585
1179	49.417110	,	22.628513
1180	49.416995	,	22.628355
1181	49.416876	,	22.627992
1182	49.416854	,	22.627734
1183	49.416782	,	22.627557
1184	49.416705	,	22.627499
1185	49.416686	,	22.627417
1186	49.416776	,	22.627290
1187	49.416806	,	22.626994
1188	49.416664	,	22.626700
1189	49.416504	,	22.626614
1190	49.416273	,	22.626641
1191	49.415904	,	22.626764
1192	49.415742	,	22.626795
1193	49.415561	,	22.626918
1194	49.415469	,	22.627047
1195	49.415318	,	22.627423
1196	49.415260	,	22.628034
1197	49.415263	,	22.628104
1198	49.415251	,	22.628254
1199	49.415332	,	22.628776
1200	49.415439	,	22.629092
1201	49.415518	,	22.629523
1202	49.415594	,	22.630007
1203	49.415678	,	22.630476
1204	49.415687	,	22.630904
1205	49.415665	,	22.631079
1206	49.415631	,	22.631186
1207	49.415553	,	22.631386
1208	49.415460	,	22.631411
1209	49.415356	,	22.631354
1210	49.415174	,	22.631117
1211	49.415022	,	22.630965
1212	49.414666	,	22.630453
1213	49.414552	,	22.630345
1214	49.414452	,	22.630322
1215	49.414257	,	22.630544
1216	49.414204	,	22.630687
1217	49.414188	,	22.630838
1218	49.414046	,	22.631316
1219	49.414021	,	22.631950
1220	49.414183	,	22.632784
1221	49.414294	,	22.633881

Nr pkt.	Współrzędne punktów załamania granicy w układzie WGS84		
1222	49.414192	,	22.634501
1223	49.414110	,	22.634745
1224	49.414081	,	22.634712
1225	49.413706	,	22.633968
1226	49.413562	,	22.633781
1227	49.413403	,	22.633877
1228	49.413368	,	22.633994
1229	49.413336	,	22.634496
1230	49.413319	,	22.634665
1231	49.413275	,	22.635351
1232	49.413325	,	22.636164
1233	49.413549	,	22.637052
1234	49.413608	,	22.637496
1235	49.413529	,	22.637931
1236	49.413434	,	22.638080
1237	49.413397	,	22.638088
1238	49.413032	,	22.637512
1239	49.412801	,	22.637532
1240	49.412707	,	22.637595
1241	49.412454	,	22.637906
1242	49.412296	,	22.638255
1243	49.412170	,	22.638364
1244	49.411967	,	22.638331
1245	49.411762	,	22.638507
1246	49.411623	,	22.638817
1247	49.411420	,	22.639339
1248	49.411055	,	22.639670
1249	49.410995	,	22.639871
1250	49.410993	,	22.639927
1251	49.410938	,	22.640284
1252	49.410919	,	22.640640
1253	49.410761	,	22.641864
1254	49.410714	,	22.642251
1255	49.410754	,	22.642400
1256	49.411147	,	22.642916
1257	49.411805	,	22.644002
1258	49.411937	,	22.644440
1259	49.411959	,	22.645146
1260	49.411853	,	22.645959
1261	49.411876	,	22.646489
1262	49.411896	,	22.647096
1263	49.412134	,	22.648158
1264	49.412175	,	22.648589
1265	49.412216	,	22.648999
1266	49.412196	,	22.649742
1267	49.412303	,	22.650232

Nr pkt.	Współrzędne punktów załamania granicy w układzie WGS84		
1268	49.412440	,	22.650756
1269	49.412446	,	22.651125
1270	49.412218	,	22.651844
1271	49.412014	,	22.652524
1272	49.411902	,	22.652929
1273	49.411667	,	22.653589
1274	49.411091	,	22.654831
1275	49.410261	,	22.656590
1276	49.410109	,	22.656753
1277	49.410022	,	22.656818
1278	49.409749	,	22.656690
1279	49.408509	,	22.655876
1280	49.407966	,	22.655786
1281	49.407908	,	22.655855
1282	49.407525	,	22.656904
1283	49.407449	,	22.657115
1284	49.406995	,	22.658196
1285	49.406797	,	22.658542
1286	49.406544	,	22.658954
1287	49.406404	,	22.659154
1288	49.406314	,	22.659251
1289	49.405928	,	22.659619
1290	49.405768	,	22.659766
1291	49.405234	,	22.660223
1292	49.405054	,	22.660456
1293	49.404883	,	22.660918
1294	49.404646	,	22.661932
1295	49.404431	,	22.662864
1296	49.404329	,	22.663271
1297	49.404134	,	22.664043
1298	49.404054	,	22.664291
1299	49.403923	,	22.664600
1300	49.403467	,	22.665813
1301	49.403453	,	22.665810
1302	49.403151	,	22.666522
1303	49.403008	,	22.667065
1304	49.402932	,	22.667342
1305	49.402915	,	22.667501
1306	49.402693	,	22.668513
1307	49.402607	,	22.668805
1308	49.402360	,	22.670074
1309	49.402204	,	22.670923
1310	49.402016	,	22.672747
1311	49.401916	,	22.673327
1312	49.401742	,	22.673971
1313	49.401742	,	22.674049

Nr pkt.	Współrzędne punktów załamania granicy w układzie WGS84		
1314	49.401245	,	22.675848
1315	49.401112	,	22.676113
1316	49.400995	,	22.676304
1317	49.400857	,	22.676466
1318	49.400641	,	22.676603
1319	49.400308	,	22.676864
1320	49.400041	,	22.677106
1321	49.399717	,	22.677445
1322	49.398998	,	22.678232
1323	49.398823	,	22.678437
1324	49.398379	,	22.678892
1325	49.398151	,	22.679154
1326	49.398023	,	22.679340
1327	49.397867	,	22.679672
1328	49.397729	,	22.680055
1329	49.397563	,	22.680452
1330	49.397373	,	22.680937
1331	49.397340	,	22.681012
1332	49.397262	,	22.681245
1333	49.397123	,	22.681803
1334	49.397071	,	22.682099
1335	49.396874	,	22.683522
1336	49.396604	,	22.685277
1337	49.396390	,	22.686019
1338	49.396153	,	22.686587
1339	49.395846	,	22.687210
1340	49.395700	,	22.687561
1341	49.395575	,	22.687940
1342	49.395548	,	22.688070
1343	49.395462	,	22.688418
1344	49.395340	,	22.689011
1345	49.395277	,	22.689347
1346	49.395145	,	22.689884
1347	49.395036	,	22.690303
1348	49.394918	,	22.690718
1349	49.394789	,	22.691317
1350	49.394745	,	22.691541
1351	49.394722	,	22.691780
1352	49.394730	,	22.691982
1353	49.394767	,	22.692289
1354	49.394807	,	22.692814
1355	49.394818	,	22.693398
1356	49.394784	,	22.693659
1357	49.394637	,	22.694325
1358	49.394560	,	22.694701
1359	49.394434	,	22.695060

Nr pkt.	Współrzędne punktów załamania granicy w układzie WGS84		
1360	49.394333	,	22.695223
1361	49.394129	,	22.695564
1362	49.392878	,	22.697497
1363	49.392578	,	22.697953
1364	49.391982	,	22.698890
1365	49.391842	,	22.699148
1366	49.391712	,	22.699537
1367	49.391537	,	22.700128
1368	49.391226	,	22.701397
1369	49.391142	,	22.701767
1370	49.390981	,	22.702234
1371	49.390873	,	22.702576
1372	49.390770	,	22.702838
1373	49.390389	,	22.703590
1374	49.390181	,	22.703947
1375	49.389978	,	22.704408
1376	49.389808	,	22.704891
1377	49.389745	,	22.705104
1378	49.389479	,	22.705905
1379	49.389376	,	22.706186
1380	49.389204	,	22.706492
1381	49.388867	,	22.707044
1382	49.388718	,	22.707450
1383	49.388463	,	22.708243
1384	49.388350	,	22.708542
1385	49.388051	,	22.709206
1386	49.386964	,	22.711274
1387	49.386938	,	22.711332
1388	49.386917	,	22.711379
1389	49.386873	,	22.711419
1390	49.386490	,	22.712144
1391	49.386259	,	22.712660
1392	49.385763	,	22.713718
1393	49.385243	,	22.714711
1394	49.385222	,	22.714727
1395	49.385009	,	22.715137
1396	49.384895	,	22.715507
1397	49.384682	,	22.715866
1398	49.384353	,	22.716451
1399	49.384243	,	22.716780
1400	49.383968	,	22.717687
1401	49.383760	,	22.718053
1402	49.383645	,	22.718167
1403	49.383392	,	22.718366
1404	49.382705	,	22.718883
1405	49.382360	,	22.719142

Nr pkt.	Współrzędne punktów załamania granicy w układzie WGS84		
1406	49.382163	,	22.719336
1407	49.381972	,	22.719572
1408	49.381780	,	22.719817
1409	49.381558	,	22.720101
1410	49.381355	,	22.720435
1411	49.381211	,	22.720820
1412	49.381024	,	22.721281
1413	49.380648	,	22.722067
1414	49.380574	,	22.722186
1415	49.380829	,	22.722788
1416	49.380970	,	22.722816
1417	49.381314	,	22.723352
1418	49.381539	,	22.723875
1419	49.381668	,	22.723913
1420	49.381772	,	22.723829
1421	49.381926	,	22.723966
1422	49.382270	,	22.724058
1423	49.382728	,	22.724815
1424	49.382640	,	22.724937
1425	49.382681	,	22.725357
1426	49.382626	,	22.725505
1427	49.382711	,	22.725630
1428	49.382852	,	22.725781
1429	49.382875	,	22.726068
1430	49.383023	,	22.726125
1431	49.383294	,	22.726132
1432	49.383480	,	22.726369
1433	49.383576	,	22.726523
1434	49.384409	,	22.726957
1435	49.384890	,	22.727258
1436	49.384981	,	22.727348
1437	49.384974	,	22.727724
1438	49.385172	,	22.727992
1439	49.385279	,	22.728156
1440	49.385449	,	22.728624
1441	49.385527	,	22.728870
1442	49.385605	,	22.729120
1443	49.385534	,	22.729478
1444	49.385468	,	22.729711
1445	49.385758	,	22.729940
1446	49.385620	,	22.730391
1447	49.385517	,	22.730536
1448	49.385320	,	22.730582
1449	49.385292	,	22.730769
1450	49.385219	,	22.730888
1451	49.385173	,	22.731070

Nr pkt.	Współrzędne punktów załamania granicy w układzie WGS84		
1452	49.385075	,	22.731273
1453	49.385069	,	22.731536
1454	49.385062	,	22.731949
1455	49.384996	,	22.732361
1456	49.384943	,	22.732597
1457	49.384846	,	22.732907
1458	49.384846	,	22.733014
1459	49.384800	,	22.733282
1460	49.384799	,	22.733526
1461	49.384783	,	22.733665
1462	49.384725	,	22.733787
1463	49.384685	,	22.733911
1464	49.384688	,	22.734074
1465	49.384683	,	22.734381
1466	49.384836	,	22.734867
1467	49.384941	,	22.735050
1468	49.384987	,	22.735347
1469	49.385156	,	22.735718
1470	49.385240	,	22.736428
1471	49.385117	,	22.736589
1472	49.384739	,	22.737131
1473	49.384164	,	22.738204
1474	49.382201	,	22.738570
1475	49.380962	,	22.739526
1476	49.379927	,	22.739954
1477	49.377496	,	22.740975
1478	49.374919	,	22.742056
1479	49.369790	,	22.744146
1480	49.368003	,	22.744666
1481	49.367211	,	22.744881
1482	49.364850	,	22.745522
1483	49.364133	,	22.745716
1484	49.361486	,	22.746404
1485	49.359894	,	22.746800
1486	49.359179	,	22.746698
1487	49.358253	,	22.746565
1488	49.357903	,	22.746515
1489	49.356825	,	22.745886
1490	49.352598	,	22.745071
1491	49.350118	,	22.744707
1492	49.348368	,	22.744480
1493	49.346633	,	22.744802
1494	49.346601	,	22.744770
1495	49.346149	,	22.744715
1496	49.345606	,	22.744650
1497	49.345504	,	22.744637

Nr pkt.	Współrzędne punktów załamania granicy w układzie WGS84		
1498	49.344396	,	22.744468
1499	49.335900	,	22.743130
1500	49.335821	,	22.743161
1501	49.334632	,	22.743644
1502	49.334232	,	22.743805
1503	49.333856	,	22.743957
1504	49.333682	,	22.744027
1505	49.333394	,	22.744143
1506	49.333313	,	22.744176
1507	49.332633	,	22.744450
1508	49.332146	,	22.744646
1509	49.331667	,	22.744839
1510	49.331216	,	22.745020
1511	49.330779	,	22.745197
1512	49.330133	,	22.745457
1513	49.329865	,	22.745565
1514	49.329352	,	22.745771
1515	49.329310	,	22.745789
1516	49.328777	,	22.746003
1517	49.328255	,	22.746213
1518	49.327614	,	22.746472
1519	49.327429	,	22.746546
1520	49.327226	,	22.746628
1521	49.327204	,	22.746637
1522	49.326898	,	22.746764
1523	49.326834	,	22.746790
1524	49.324311	,	22.747826
1525	49.324195	,	22.747872
1526	49.324017	,	22.747942
1527	49.323848	,	22.748009
1528	49.323783	,	22.748035
1529	49.323710	,	22.748063
1530	49.323681	,	22.748075
1531	49.323609	,	22.748111
1532	49.323553	,	22.748134
1533	49.322799	,	22.748439
1534	49.321824	,	22.748811
1535	49.321448	,	22.748954
1536	49.319841	,	22.749566
1537	49.318249	,	22.750172
1538	49.316641	,	22.750785
1539	49.315325	,	22.750224
1540	49.313914	,	22.749624
1541	49.313870	,	22.749652
1542	49.312768	,	22.749422
1543	49.308388	,	22.747549

Nr pkt.	Współrzędne punktów załamania granicy w układzie WGS84		
1544	49.307725	,	22.747266
1545	49.306225	,	22.746321
1546	49.305550	,	22.746131
1547	49.302021	,	22.744507
1548	49.298695	,	22.743814
1549	49.295218	,	22.743117
1550	49.288785	,	22.742319
1551	49.285453	,	22.742090
1552	49.280149	,	22.741884
1553	49.277514	,	22.741623
1554	49.273705	,	22.741245
1555	49.273365	,	22.741218
1556	49.269672	,	22.740922
1557	49.269522	,	22.740910
1558	49.267796	,	22.740772
1559	49.265270	,	22.740519
1560	49.264542	,	22.740446
1561	49.263244	,	22.740317
1562	49.262517	,	22.740259
1563	49.262470	,	22.740272
1564	49.261885	,	22.740283
1565	49.260077	,	22.740369
1566	49.257686	,	22.740385
1567	49.256539	,	22.740393
1568	49.255982	,	22.740351
1569	49.253214	,	22.740142
1570	49.251025	,	22.739976
1571	49.250882	,	22.739962
1572	49.250697	,	22.739944
1573	49.249455	,	22.739806
1574	49.248438	,	22.739723
1575	49.247340	,	22.739357
1576	49.246672	,	22.737364
1577	49.244767	,	22.731691
1578	49.241336	,	22.721310
1579	49.239914	,	22.720124
1580	49.238061	,	22.718577
1581	49.236990	,	22.717693
1582	49.237087	,	22.717316
1583	49.236983	,	22.716308
1584	49.237652	,	22.714053
1585	49.238068	,	22.713543
1586	49.238680	,	22.713200
1587	49.238922	,	22.713610
1588	49.239315	,	22.714321
1589	49.239967	,	22.714380

Nr pkt.	Współrzędne punktów załamania granicy w układzie WGS84		
1590	49.240238	,	22.712949
1591	49.240600	,	22.710668
1592	49.240613	,	22.709743
1593	49.240684	,	22.709167
1594	49.240582	,	22.707629
1595	49.239648	,	22.705516
1596	49.238776	,	22.702549
1597	49.237980	,	22.701311
1598	49.237845	,	22.698659
1599	49.238189	,	22.698466
1600	49.238329	,	22.698415
1601	49.238653	,	22.698527
1602	49.238802	,	22.698733
1603	49.239427	,	22.699677
1604	49.239785	,	22.700093
1605	49.240083	,	22.700247
1606	49.240326	,	22.700283
1607	49.240525	,	22.700227
1608	49.240695	,	22.700137
1609	49.240892	,	22.699976
1610	49.241477	,	22.699328
1611	49.242047	,	22.698671
1612	49.242299	,	22.698377
1613	49.242224	,	22.698078
1614	49.241958	,	22.697559
1615	49.241770	,	22.697362
1616	49.241680	,	22.696908
1617	49.241567	,	22.696551
1618	49.241621	,	22.696001
1619	49.241471	,	22.695853
1620	49.241365	,	22.695594
1621	49.241049	,	22.695351
1622	49.240606	,	22.695124
1623	49.240447	,	22.694955
1624	49.240356	,	22.694623
1625	49.240114	,	22.694328
1626	49.239890	,	22.693978
1627	49.239812	,	22.693613
1628	49.239573	,	22.693497
1629	49.239281	,	22.693443
1630	49.239088	,	22.693406
1631	49.238965	,	22.693383
1632	49.238698	,	22.693141
1633	49.238638	,	22.692816
1634	49.238733	,	22.692681
1635	49.238882	,	22.692685

Nr pkt.	Współrzędne punktów załamania granicy w układzie WGS84		
1636	49.238775	,	22.692450
1637	49.238586	,	22.692153
1638	49.238614	,	22.691441
1639	49.238689	,	22.690951
1640	49.238673	,	22.690721
1641	49.238417	,	22.690451
1642	49.238359	,	22.690091
1643	49.238472	,	22.689511
1644	49.238367	,	22.689263
1645	49.238348	,	22.689006
1646	49.238314	,	22.688574
1647	49.238251	,	22.688462
1648	49.238333	,	22.688057
1649	49.238441	,	22.687762
1650	49.238627	,	22.687626
1651	49.238640	,	22.687464
1652	49.238608	,	22.687018
1653	49.238871	,	22.686712
1654	49.238805	,	22.686513
1655	49.238791	,	22.686196
1656	49.238950	,	22.685904
1657	49.238962	,	22.685556
1658	49.239195	,	22.685394
1659	49.239243	,	22.685029
1660	49.239569	,	22.685061
1661	49.239762	,	22.685253
1662	49.239847	,	22.684964
1663	49.239946	,	22.684751
1664	49.239914	,	22.684563
1665	49.239835	,	22.683911
1666	49.239909	,	22.683693
1667	49.240177	,	22.683554
1668	49.240522	,	22.683562
1669	49.240602	,	22.683067
1670	49.240782	,	22.682720
1671	49.240749	,	22.682287
1672	49.240908	,	22.682026
1673	49.241054	,	22.682039
1674	49.241153	,	22.681851
1675	49.241238	,	22.681780
1676	49.241242	,	22.681529
1677	49.241252	,	22.681353
1678	49.241262	,	22.681102
1679	49.241134	,	22.680749
1680	49.241084	,	22.680497
1681	49.241214	,	22.680212

Nr pkt.	Współrzędne punktów załamania granicy w układzie WGS84		
1682	49.241176	,	22.680059
1683	49.241160	,	22.679756
1684	49.241281	,	22.679661
1685	49.241387	,	22.679713
1686	49.241451	,	22.679609
1687	49.241356	,	22.679485
1688	49.241234	,	22.679208
1689	49.241492	,	22.678737
1690	49.241591	,	22.678676
1691	49.241568	,	22.678488
1692	49.241643	,	22.678265
1693	49.241683	,	22.678100
1694	49.241603	,	22.677769
1695	49.241545	,	22.677565
1696	49.241336	,	22.677336
1697	49.241139	,	22.677057
1698	49.241035	,	22.676563
1699	49.240857	,	22.676103
1700	49.240943	,	22.675723
1701	49.240860	,	22.675518
1702	49.240756	,	22.675207
1703	49.240586	,	22.675008
1704	49.240552	,	22.674714
1705	49.240728	,	22.674192
1706	49.240709	,	22.674002
1707	49.240618	,	22.673759
1708	49.240860	,	22.673417
1709	49.240893	,	22.673149
1710	49.240873	,	22.673051
1711	49.241987	,	22.671404
1712	49.242838	,	22.669159
1713	49.243339	,	22.668160
1714	49.244168	,	22.666155
1715	49.244717	,	22.667829
1716	49.245131	,	22.668511
1717	49.245491	,	22.669509
1718	49.245934	,	22.670696
1719	49.246262	,	22.671411
1720	49.246607	,	22.671851
1721	49.247382	,	22.672856
1722	49.247433	,	22.672969
1723	49.247785	,	22.672123
1724	49.248966	,	22.670371
1725	49.249929	,	22.669180
1726	49.251641	,	22.668633
1727	49.252851	,	22.667814

Nr pkt.	Współrzędne punktów załamania granicy w układzie WGS84		
1728	49.253139	,	22.667337
1729	49.253578	,	22.666721
1730	49.253918	,	22.666336
1731	49.254296	,	22.665874
1732	49.254602	,	22.665417
1733	49.254682	,	22.665280
1734	49.254727	,	22.665366
1735	49.255339	,	22.664925
1736	49.256144	,	22.664326
1737	49.257068	,	22.665371
1738	49.259155	,	22.663909
1739	49.260202	,	22.662367
1740	49.261454	,	22.660586
1741	49.262249	,	22.659026
1742	49.263044	,	22.659195
1743	49.263940	,	22.658603
1744	49.265104	,	22.657967
1745	49.266760	,	22.656599
1746	49.266721	,	22.655709
1747	49.266642	,	22.654410
1748	49.265023	,	22.652549
1749	49.263864	,	22.652157
1750	49.262687	,	22.653066
1751	49.262050	,	22.653517
1752	49.261910	,	22.652751
1753	49.261773	,	22.652219
1754	49.262891	,	22.651084
1755	49.263286	,	22.649696
1756	49.263763	,	22.649877
1757	49.264391	,	22.649708
1758	49.264971	,	22.648225
1759	49.265653	,	22.647487
1760	49.265556	,	22.646872
1761	49.265232	,	22.646545
1762	49.264669	,	22.646412
1763	49.264303	,	22.645814
1764	49.263685	,	22.645432
1765	49.263695	,	22.644742
1766	49.264280	,	22.644706
1767	49.264745	,	22.644209
1768	49.265358	,	22.643655
1769	49.265425	,	22.642604
1770	49.265965	,	22.642637
1771	49.266319	,	22.641571
1772	49.266524	,	22.640881
1773	49.266671	,	22.640201

Nr pkt.	Współrzędne punktów załamania granicy w układzie WGS84		
1774	49.267577	,	22.640049
1775	49.268008	,	22.638802
1776	49.267735	,	22.637416
1777	49.267142	,	22.637239
1778	49.266460	,	22.637564
1779	49.265700	,	22.637669
1780	49.264607	,	22.638050
1781	49.263940	,	22.637982
1782	49.263994	,	22.637365
1783	49.264024	,	22.636398
1784	49.265054	,	22.636185
1785	49.265664	,	22.635988
1786	49.266295	,	22.635713
1787	49.267306	,	22.635179
1788	49.268031	,	22.634681
1789	49.268702	,	22.634394
1790	49.269256	,	22.633505
1791	49.269880	,	22.633112
1792	49.270739	,	22.632384
1793	49.271984	,	22.632339
1794	49.272709	,	22.629006
1795	49.272262	,	22.627072
1796	49.273070	,	22.626636
1797	49.273795	,	22.626260
1798	49.273645	,	22.626023
1799	49.272861	,	22.625375
1800	49.272530	,	22.624797
1801	49.272694	,	22.624136
1802	49.272757	,	22.624031
1803	49.273218	,	22.623772
1804	49.273583	,	22.623600
1805	49.273699	,	22.623457
1806	49.273824	,	22.623187
1807	49.274152	,	22.622244
1808	49.274264	,	22.621783
1809	49.274377	,	22.621449
1810	49.274416	,	22.620745
1811	49.274360	,	22.620298
1812	49.274222	,	22.619873
1813	49.274371	,	22.619502
1814	49.274384	,	22.619290
1815	49.274320	,	22.619161
1816	49.274242	,	22.619073
1817	49.273912	,	22.618871
1818	49.273838	,	22.618713
1819	49.273781	,	22.618500

Nr pkt.	Współrzędne punktów załamania granicy w układzie WGS84		
1820	49.273773	,	22.618260
1821	49.273713	,	22.617836
1822	49.273673	,	22.617736
1823	49.273766	,	22.617452
1824	49.273791	,	22.617138
1825	49.273849	,	22.616956
1826	49.274089	,	22.616750
1827	49.274514	,	22.616876
1828	49.274925	,	22.617305
1829	49.275343	,	22.617585
1830	49.275844	,	22.617456
1831	49.276212	,	22.617477
1832	49.276758	,	22.617574
1833	49.277273	,	22.617991
1834	49.277864	,	22.617923
1835	49.278355	,	22.617815
1836	49.278670	,	22.617622
1837	49.278694	,	22.617804
1838	49.278849	,	22.617687
1839	49.279115	,	22.617623
1840	49.279315	,	22.617681
1841	49.279381	,	22.617753
1842	49.279508	,	22.617720
1843	49.279561	,	22.617541
1844	49.279628	,	22.617260
1845	49.279649	,	22.616986
1846	49.279593	,	22.616529
1847	49.279607	,	22.615768
1848	49.279644	,	22.614731
1849	49.279589	,	22.614153
1850	49.279594	,	22.613909
1851	49.279770	,	22.613357
1852	49.279895	,	22.613229
1853	49.280001	,	22.613244
1854	49.280441	,	22.613577
1855	49.281271	,	22.614881
1856	49.281381	,	22.614898
1857	49.281537	,	22.614855
1858	49.281748	,	22.614698
1859	49.281975	,	22.614749
1860	49.282291	,	22.614735
1861	49.282637	,	22.614849
1862	49.282871	,	22.614787
1863	49.283029	,	22.614445
1864	49.283037	,	22.614087
1865	49.282971	,	22.613809

Nr pkt.	Współrzędne punktów załamania granicy w układzie WGS84		
1866	49.282699	,	22.613350
1867	49.282306	,	22.612948
1868	49.282166	,	22.612530
1869	49.282041	,	22.611964
1870	49.281896	,	22.611554
1871	49.281759	,	22.611313
1872	49.281407	,	22.610949
1873	49.281292	,	22.610846
1874	49.281121	,	22.610664
1875	49.280758	,	22.610303
1876	49.280467	,	22.609837
1877	49.280411	,	22.609559
1878	49.280424	,	22.609489
1879	49.280522	,	22.609390
1880	49.280492	,	22.609213
1881	49.280943	,	22.608782
1882	49.281016	,	22.608726
1883	49.281495	,	22.608394
1884	49.282271	,	22.608398
1885	49.282545	,	22.607914
1886	49.282790	,	22.607188
1887	49.282843	,	22.606862
1888	49.282867	,	22.606662
1889	49.282937	,	22.606435
1890	49.283613	,	22.606480
1891	49.283793	,	22.606325
1892	49.284037	,	22.606083
1893	49.284066	,	22.605872
1894	49.284086	,	22.605543
1895	49.284090	,	22.604878
1896	49.284200	,	22.604668
1897	49.284549	,	22.604780
1898	49.284719	,	22.605115
1899	49.285003	,	22.605593
1900	49.285356	,	22.605829
1901	49.285749	,	22.606119
1902	49.286059	,	22.606461
1903	49.286216	,	22.606709
1904	49.286438	,	22.607421
1905	49.286569	,	22.607812
1906	49.286836	,	22.608382
1907	49.287013	,	22.608818
1908	49.287262	,	22.609154
1909	49.287371	,	22.609107
1910	49.287377	,	22.608971
1911	49.287333	,	22.608924

Nr pkt.	Współrzędne punktów załamania granicy w układzie WGS84		
1912	49.287543	,	22.608360
1913	49.288103	,	22.607452
1914	49.288448	,	22.606595
1915	49.288671	,	22.606180
1916	49.288834	,	22.605902
1917	49.288846	,	22.605802
1918	49.287815	,	22.605073
1919	49.287833	,	22.604979
1920	49.288178	,	22.604260
1921	49.288927	,	22.602236
1922	49.287430	,	22.600197
1923	49.284751	,	22.596583
1924	49.283395	,	22.598857
1925	49.282823	,	22.598101
1926	49.282370	,	22.597786
1927	49.281987	,	22.597192
1928	49.281091	,	22.596016
1929	49.281040	,	22.595929
1930	49.281242	,	22.595674
1931	49.281601	,	22.594926
1932	49.282159	,	22.594140
1933	49.282964	,	22.592916
1934	49.283558	,	22.591261
1935	49.284090	,	22.589475
1936	49.284559	,	22.588024
1937	49.285051	,	22.587216
1938	49.285737	,	22.586635
1939	49.286627	,	22.586354
1940	49.287036	,	22.586260
1941	49.287896	,	22.585943
1942	49.288474	,	22.586178
1943	49.289644	,	22.585978
1944	49.290393	,	22.585503
1945	49.290348	,	22.584303
1946	49.290489	,	22.583636
1947	49.290884	,	22.583360
1948	49.291411	,	22.583323
1949	49.292167	,	22.583002
1950	49.292562	,	22.582575
1951	49.293160	,	22.581252
1952	49.293954	,	22.580467
1953	49.294379	,	22.580433
1954	49.294869	,	22.580060
1955	49.295152	,	22.579645
1956	49.295443	,	22.578855
1957	49.295507	,	22.577461

Nr pkt.	Współrzędne punktów załamania granicy w układzie WGS84		
1958	49.295573	,	22.576121
1959	49.295497	,	22.575203
1960	49.295213	,	22.575212
1961	49.295040	,	22.575218
1962	49.293995	,	22.573802
1963	49.294564	,	22.573359
1964	49.295033	,	22.572937
1965	49.295839	,	22.572765
1966	49.296062	,	22.572177
1967	49.296379	,	22.571721
1968	49.296734	,	22.571283
1969	49.297127	,	22.571343
1970	49.297531	,	22.571440
1971	49.297976	,	22.571399
1972	49.298047	,	22.571501
1973	49.298966	,	22.569765
1974	49.301054	,	22.566455
1975	49.301431	,	22.565847
1976	49.301161	,	22.564584
1977	49.301188	,	22.564301
1978	49.301424	,	22.563863
1979	49.301634	,	22.563281
1980	49.301865	,	22.562787
1981	49.301857	,	22.562584
1982	49.301681	,	22.562252
1983	49.301556	,	22.562173
1984	49.301033	,	22.561706
1985	49.300496	,	22.561225
1986	49.300061	,	22.560650
1987	49.299889	,	22.560501
1988	49.299497	,	22.560369
1989	49.299309	,	22.560277
1990	49.299096	,	22.560140
1991	49.298878	,	22.560027
1992	49.298436	,	22.559913
1993	49.298002	,	22.559955
1994	49.297704	,	22.559883
1995	49.296731	,	22.559790
1996	49.296631	,	22.559758
1997	49.296404	,	22.559659
1998	49.296224	,	22.559470
1999	49.296184	,	22.559105
2000	49.296289	,	22.558751
2001	49.296583	,	22.558368
2002	49.297391	,	22.557943
2003	49.297898	,	22.557504

Nr pkt.	Współrzędne punktów załamania granicy w układzie WGS84		
2004	49.298714	,	22.557029
2005	49.299475	,	22.556869
2006	49.299535	,	22.556665
2007	49.299439	,	22.556065
2008	49.299317	,	22.555307
2009	49.298999	,	22.554146
2010	49.299049	,	22.553863
2011	49.299280	,	22.552860
2012	49.299469	,	22.552290
2013	49.299673	,	22.551876
2014	49.300268	,	22.551062
2015	49.300639	,	22.550824
2016	49.300827	,	22.550718
2017	49.301290	,	22.550549
2018	49.301659	,	22.550539
2019	49.302099	,	22.550481
2020	49.302166	,	22.550449
2021	49.302267	,	22.549641
2022	49.302236	,	22.549381
2023	49.302171	,	22.548762
2024	49.301862	,	22.547320
2025	49.301853	,	22.547095
2026	49.301916	,	22.546882
2027	49.302264	,	22.546593
2028	49.302644	,	22.546488
2029	49.303206	,	22.546534
2030	49.303822	,	22.546439
2031	49.304094	,	22.546010
2032	49.304261	,	22.545862
2033	49.304408	,	22.545603
2034	49.304515	,	22.545264
2035	49.304531	,	22.544356
2036	49.304453	,	22.543882
2037	49.304346	,	22.543456
2038	49.304037	,	22.542821
2039	49.303976	,	22.542803
2040	49.303789	,	22.542536
2041	49.303727	,	22.542499
2042	49.303616	,	22.542316
2043	49.303462	,	22.542140
2044	49.302822	,	22.541743
2045	49.302364	,	22.541405
2046	49.302068	,	22.541044
2047	49.301858	,	22.540638
2048	49.301956	,	22.540157
2049	49.302459	,	22.539652

Nr pkt.	Współrzędne punktów załamania granicy w układzie WGS84		
2050	49.302589	,	22.539487
2051	49.302795	,	22.539386
2052	49.303167	,	22.539115
2053	49.303383	,	22.538854
2054	49.303527	,	22.538764
2055	49.303698	,	22.538699
2056	49.303868	,	22.538685
2057	49.304009	,	22.538737
2058	49.304240	,	22.538903
2059	49.304534	,	22.539156
2060	49.304910	,	22.539574
2061	49.305031	,	22.539656
2062	49.305108	,	22.539632
2063	49.305458	,	22.539102
2064	49.305576	,	22.538725
2065	49.305909	,	22.538177
2066	49.306210	,	22.537683
2067	49.306422	,	22.537397
2068	49.306584	,	22.537098
2069	49.306912	,	22.536938
2070	49.307139	,	22.536858
2071	49.307856	,	22.536728
2072	49.308294	,	22.536660
2073	49.308940	,	22.536517
2074	49.309411	,	22.536538
2075	49.309797	,	22.536312
2076	49.310072	,	22.535915
2077	49.310102	,	22.535621
2078	49.310099	,	22.535146
2079	49.309916	,	22.534909
2080	49.309629	,	22.534612
2081	49.309262	,	22.534138
2082	49.309027	,	22.533775
2083	49.308903	,	22.533492
2084	49.308824	,	22.532901
2085	49.308772	,	22.532252
2086	49.308733	,	22.531284
2087	49.308708	,	22.530967
2088	49.308730	,	22.530249
2089	49.308805	,	22.529466
2090	49.309162	,	22.528707
2091	49.309969	,	22.527564
2092	49.310179	,	22.526998
2093	49.310204	,	22.526763
2094	49.310177	,	22.526516
2095	49.310088	,	22.526110

Nr pkt.	Współrzędne punktów załamania granicy w układzie WGS84		
2096	49.309904	,	22.525679
2097	49.309257	,	22.524592
2098	49.308793	,	22.523912
2099	49.308299	,	22.523214
2100	49.308047	,	22.522981
2101	49.307541	,	22.522659
2102	49.307184	,	22.522608
2103	49.306643	,	22.522701
2104	49.305276	,	22.523315
2105	49.304870	,	22.523392
2106	49.304591	,	22.523490
2107	49.303343	,	22.523930
2108	49.303080	,	22.523934
2109	49.302679	,	22.523954
2110	49.301537	,	22.524022
2111	49.301311	,	22.523982
2112	49.300990	,	22.523773
2113	49.300661	,	22.523475
2114	49.299643	,	22.522179
2115	49.299641	,	22.521933
2116	49.299794	,	22.521348
2117	49.299964	,	22.521290
2118	49.300122	,	22.521422
2119	49.300618	,	22.522202
2120	49.300753	,	22.522338
2121	49.300912	,	22.522347
2122	49.301039	,	22.522259
2123	49.301113	,	22.522096
2124	49.301160	,	22.521925
2125	49.301167	,	22.521743
2126	49.301100	,	22.521540
2127	49.300493	,	22.520244
2128	49.299897	,	22.519014
2129	49.299565	,	22.518271
2130	49.299175	,	22.517525
2131	49.298803	,	22.517060
2132	49.298337	,	22.516681
2133	49.297952	,	22.516560
2134	49.296892	,	22.516185
2135	49.296081	,	22.516113
2136	49.295497	,	22.515796
2137	49.295101	,	22.515393
2138	49.294582	,	22.514681
2139	49.294258	,	22.514256
2140	49.293909	,	22.513868
2141	49.293503	,	22.513366

Nr pkt.	Współrzędne punktów załamania granicy w układzie WGS84		
2142	49.293072	,	22.512837
2143	49.292867	,	22.512558
2144	49.292629	,	22.512076
2145	49.292483	,	22.511645
2146	49.292400	,	22.511313
2147	49.292307	,	22.510392
2148	49.292257	,	22.509839
2149	49.292069	,	22.508151
2150	49.291999	,	22.507541
2151	49.291957	,	22.507234
2152	49.291870	,	22.506623
2153	49.291773	,	22.505779
2154	49.291441	,	22.502830
2155	49.291377	,	22.502311
2156	49.291365	,	22.501569
2157	49.291441	,	22.500942
2158	49.291756	,	22.500447
2159	49.292176	,	22.499959
2160	49.292698	,	22.499365
2161	49.293295	,	22.498692
2162	49.293649	,	22.498380
2163	49.293968	,	22.498161
2164	49.294225	,	22.498060
2165	49.294488	,	22.498016
2166	49.295091	,	22.497995
2167	49.295825	,	22.497954
2168	49.296323	,	22.497948
2169	49.296942	,	22.497927
2170	49.297188	,	22.497897
2171	49.297550	,	22.497736
2172	49.298192	,	22.497413
2173	49.298341	,	22.497271
2174	49.298438	,	22.497099
2175	49.298475	,	22.496911
2176	49.298460	,	22.496676
2177	49.298417	,	22.496552
2178	49.298358	,	22.496386
2179	49.297855	,	22.495695
2180	49.297637	,	22.495324
2181	49.297529	,	22.494972
2182	49.297453	,	22.494519
2183	49.297437	,	22.494128
2184	49.297522	,	22.493544
2185	49.297803	,	22.492666
2186	49.297988	,	22.491875
2187	49.298386	,	22.490591

Nr pkt.	Współrzędne punktów załamania granicy w układzie WGS84		
2188	49.298851	,	22.488857
2189	49.299356	,	22.487110
2190	49.299490	,	22.486483
2191	49.299516	,	22.486021
2192	49.299451	,	22.485038
2193	49.299418	,	22.483984
2194	49.299448	,	22.483657
2195	49.299514	,	22.483335
2196	49.299611	,	22.483093
2197	49.299792	,	22.482796
2198	49.299953	,	22.482621
2199	49.300141	,	22.482498
2200	49.300618	,	22.482299
2201	49.300356	,	22.482015
2202	49.299397	,	22.481229
2203	49.298542	,	22.480926
2204	49.298166	,	22.480799
2205	49.297291	,	22.480324
2206	49.296582	,	22.479776
2207	49.296183	,	22.479268
2208	49.295590	,	22.478614
2209	49.295257	,	22.478161
2210	49.294787	,	22.477563
2211	49.294520	,	22.476953
2212	49.293948	,	22.476105
2213	49.293568	,	22.475157
2214	49.293132	,	22.474367
2215	49.292562	,	22.473972
2216	49.291665	,	22.473653
2217	49.290880	,	22.473274
2218	49.290399	,	22.472515
2219	49.289909	,	22.471794
2220	49.289415	,	22.470270
2221	49.289497	,	22.468505
2222	49.290071	,	22.467300
2223	49.290762	,	22.467315
2224	49.291179	,	22.466184
2225	49.291123	,	22.465430
2226	49.291829	,	22.464888
2227	49.291847	,	22.464989
2228	49.291868	,	22.465859
2229	49.291797	,	22.466600
2230	49.291720	,	22.467144
2231	49.291671	,	22.467501
2232	49.291591	,	22.468093
2233	49.291507	,	22.468659

Nr pkt.	Współrzędne punktów załamania granicy w układzie WGS84		
2234	49.291502	,	22.469069
2235	49.291534	,	22.469248
2236	49.291778	,	22.469754
2237	49.292016	,	22.470138
2238	49.293047	,	22.471827
2239	49.293318	,	22.472218
2240	49.294151	,	22.473086
2241	49.295184	,	22.474158
2242	49.295300	,	22.474273
2243	49.295964	,	22.474855
2244	49.296085	,	22.474963
2245	49.296254	,	22.475150
2246	49.296420	,	22.475305
2247	49.296783	,	22.475627
2248	49.297606	,	22.476356
2249	49.297771	,	22.476499
2250	49.298241	,	22.476911
2251	49.298818	,	22.477447
2252	49.299120	,	22.477713
2253	49.299510	,	22.478056
2254	49.299613	,	22.478134
2255	49.299794	,	22.478218
2256	49.300051	,	22.478307
2257	49.300485	,	22.478360
2258	49.300628	,	22.478361
2259	49.300847	,	22.478317
2260	49.300917	,	22.478334
2261	49.301091	,	22.478290
2262	49.301314	,	22.478279
2263	49.301718	,	22.478291
2264	49.302410	,	22.478337
2265	49.302891	,	22.478625
2266	49.303201	,	22.478845
2267	49.303252	,	22.478844
2268	49.303357	,	22.478657
2269	49.303573	,	22.478262
2270	49.304183	,	22.477074
2271	49.304628	,	22.476142
2272	49.304772	,	22.475888
2273	49.305015	,	22.475519
2274	49.305377	,	22.475196
2275	49.305515	,	22.475133
2276	49.305584	,	22.475092
2277	49.305847	,	22.475019
2278	49.307058	,	22.474744
2279	49.307875	,	22.474556

Nr pkt.	Współrzędne punktów załamania granicy w układzie WGS84		
2280	49.308025	,	22.474505
2281	49.308272	,	22.474454
2282	49.308392	,	22.474435
2283	49.308749	,	22.474279
2284	49.308932	,	22.474079
2285	49.309102	,	22.473915
2286	49.309337	,	22.473658
2287	49.309726	,	22.473086
2288	49.310255	,	22.472324
2289	49.310664	,	22.471682
2290	49.310755	,	22.471438
2291	49.310988	,	22.471216
2292	49.311154	,	22.470961
2293	49.312413	,	22.469125
2294	49.312564	,	22.468843
2295	49.312671	,	22.468558
2296	49.312735	,	22.468258
2297	49.312794	,	22.467827
2298	49.312904	,	22.467139
2299	49.312853	,	22.466931
2300	49.313013	,	22.466112
2301	49.313159	,	22.464752
2302	49.313248	,	22.463747
2303	49.313349	,	22.462619
2304	49.313576	,	22.461504
2305	49.313979	,	22.460691
2306	49.314045	,	22.460394
2307	49.314120	,	22.459829
2308	49.314089	,	22.459103
2309	49.314109	,	22.458419
2310	49.314316	,	22.457512
2311	49.314402	,	22.457025
2312	49.314408	,	22.456800
2313	49.314346	,	22.456452
2314	49.314233	,	22.455905
2315	49.313952	,	22.455086
2316	49.313791	,	22.454572
2317	49.313533	,	22.454012
2318	49.313381	,	22.453373
2319	49.313192	,	22.452886
2320	49.312881	,	22.452210
2321	49.312654	,	22.451661
2322	49.312155	,	22.450591
2323	49.311969	,	22.450234
2324	49.311796	,	22.449746
2325	49.311620	,	22.449122

Nr pkt.	Współrzędne punktów załamania granicy w układzie WGS84		
2326	49.311663	,	22.448628
2327	49.311974	,	22.447952
2328	49.312177	,	22.447540
2329	49.312453	,	22.446979
2330	49.312689	,	22.446501
2331	49.312920	,	22.445998
2332	49.313165	,	22.445560
2333	49.313597	,	22.444597
2334	49.313730	,	22.444005
2335	49.313638	,	22.443438
2336	49.313865	,	22.443322
2337	49.314090	,	22.442045
2338	49.314213	,	22.441408
2339	49.314360	,	22.440789
2340	49.314560	,	22.440061
2341	49.314670	,	22.439313
2342	49.314778	,	22.439065
2343	49.314841	,	22.438569
2344	49.314798	,	22.437925
2345	49.314727	,	22.437371
2346	49.314620	,	22.436823
2347	49.314503	,	22.436447
2348	49.314324	,	22.436072
2349	49.313850	,	22.435523
2350	49.313308	,	22.435149
2351	49.312917	,	22.434895
2352	49.312391	,	22.434478
2353	49.312009	,	22.434237
2354	49.311569	,	22.433925
2355	49.311387	,	22.433780
2356	49.311161	,	22.433481
2357	49.310860	,	22.433000
2358	49.310434	,	22.431772
2359	49.310176	,	22.431049
2360	49.309964	,	22.430558
2361	49.309621	,	22.429959
2362	49.309233	,	22.429257
2363	49.308846	,	22.428693
2364	49.308629	,	22.428272
2365	49.308195	,	22.427597
2366	49.307973	,	22.427036
2367	49.307900	,	22.425568
2368	49.307850	,	22.424917
2369	49.307819	,	22.424392
2370	49.307820	,	22.423844
2371	49.307898	,	22.423472

Nr pkt.	Współrzędne punktów załamania granicy w układzie WGS84		
2372	49.308224	,	22.422326
2373	49.308352	,	22.421898
2374	49.308348	,	22.421534
2375	49.308492	,	22.421306
2376	49.308661	,	22.420742
2377	49.308624	,	22.420217
2378	49.308527	,	22.419587
2379	49.308330	,	22.419341
2380	49.308223	,	22.419005
2381	49.308022	,	22.418789
2382	49.307941	,	22.418704
2383	49.307664	,	22.418502
2384	49.306593	,	22.417777
2385	49.306326	,	22.417584
2386	49.306045	,	22.417404
2387	49.305120	,	22.416745
2388	49.304011	,	22.415983
2389	49.303791	,	22.415675
2390	49.303684	,	22.415374
2391	49.303617	,	22.415139
2392	49.303525	,	22.414652
2393	49.303520	,	22.414126
2394	49.303671	,	22.413654
2395	49.303975	,	22.413106
2396	49.304228	,	22.412614
2397	49.304491	,	22.412038
2398	49.304887	,	22.411402
2399	49.305193	,	22.410871
2400	49.305400	,	22.410589
2401	49.305710	,	22.410317
2402	49.305839	,	22.410225
2403	49.306251	,	22.410015
2404	49.306986	,	22.410241
2405	49.308157	,	22.410181
2406	49.308242	,	22.410178
2407	49.308911	,	22.410248
2408	49.309503	,	22.410375
2409	49.309907	,	22.410370
2410	49.310084	,	22.410382
2411	49.310546	,	22.410440
2412	49.310423	,	22.410198
2413	49.310364	,	22.409993
2414	49.310232	,	22.409794
2415	49.310155	,	22.409612
2416	49.310083	,	22.409482
2417	49.310060	,	22.409537

Nr pkt.	Współrzędne punktów załamania granicy w układzie WGS84		
2418	49.309957	,	22.409236
2419	49.309695	,	22.408687
2420	49.309564	,	22.408309
2421	49.309456	,	22.407836
2422	49.309393	,	22.407504
2423	49.309363	,	22.407359
2424	49.309213	,	22.407073
2425	49.309115	,	22.407056
2426	49.308926	,	22.406954
2427	49.308802	,	22.406852
2428	49.308635	,	22.406541
2429	49.308466	,	22.406290
2430	49.308364	,	22.406137
2431	49.308144	,	22.406038
2432	49.307983	,	22.405841
2433	49.307797	,	22.405696
2434	49.307626	,	22.405420
2435	49.307518	,	22.405297
2436	49.307213	,	22.405119
2437	49.307072	,	22.404966
2438	49.307034	,	22.404832
2439	49.306899	,	22.404728
2440	49.306584	,	22.404743
2441	49.306472	,	22.404640
2442	49.306424	,	22.404515
2443	49.306440	,	22.404368
2444	49.306375	,	22.404188
2445	49.306252	,	22.403953
2446	49.306204	,	22.403800
2447	49.306155	,	22.403709
2448	49.305994	,	22.403749
2449	49.305763	,	22.403679
2450	49.305642	,	22.403494
2451	49.305574	,	22.403314
2452	49.305356	,	22.403002
2453	49.305352	,	22.402508
2454	49.305368	,	22.402402
2455	49.305315	,	22.402299
2456	49.305280	,	22.402297
2457	49.305106	,	22.402122
2458	49.305113	,	22.401877
2459	49.305058	,	22.401765
2460	49.304987	,	22.401299
2461	49.304917	,	22.401100
2462	49.304815	,	22.400911
2463	49.304744	,	22.400702

Nr pkt.	Współrzędne punktów załamania granicy w układzie WGS84		
2464	49.304686	,	22.400648
2465	49.304611	,	22.400507
2466	49.304576	,	22.400368
2467	49.304589	,	22.400251
2468	49.304507	,	22.400092
2469	49.304429	,	22.399971
2470	49.304342	,	22.399959
2471	49.304288	,	22.399885
2472	49.304092	,	22.399736
2473	49.303967	,	22.399537
2474	49.303952	,	22.399475
2475	49.303844	,	22.399324
2476	49.303780	,	22.399150
2477	49.303705	,	22.398756
2478	49.303628	,	22.398652
2479	49.303499	,	22.398649
2480	49.303329	,	22.398590
2481	49.303212	,	22.398486
2482	49.303172	,	22.398366
2483	49.303103	,	22.398296
2484	49.303071	,	22.398279
2485	49.302979	,	22.398137
2486	49.302937	,	22.397983
2487	49.302828	,	22.397830
2488	49.302642	,	22.397836
2489	49.302537	,	22.397583
2490	49.302489	,	22.397345
2491	49.302486	,	22.397142
2492	49.302461	,	22.397033
2493	49.302392	,	22.396942
2494	49.302310	,	22.396854
2495	49.302220	,	22.396733
2496	49.302095	,	22.396717
2497	49.302020	,	22.396771
2498	49.301875	,	22.396730
2499	49.301666	,	22.396562
2500	49.301573	,	22.396450
2501	49.301510	,	22.396487
2502	49.301459	,	22.396537
2503	49.301414	,	22.396592
2504	49.301318	,	22.396845
2505	49.301256	,	22.396835
2506	49.301156	,	22.396781
2507	49.301069	,	22.396698
2508	49.300979	,	22.396692
2509	49.300755	,	22.396855

Nr pkt.	Współrzędne punktów załamania granicy w układzie WGS84		
2510	49.300679	,	22.396926
2511	49.300512	,	22.396937
2512	49.300437	,	22.396923
2513	49.300332	,	22.396945
2514	49.300143	,	22.396876
2515	49.300091	,	22.396903
2516	49.299987	,	22.396828
2517	49.299766	,	22.397007
2518	49.299518	,	22.397024
2519	49.299420	,	22.396744
2520	49.299111	,	22.396752
2521	49.298905	,	22.396716
2522	49.298587	,	22.396305
2523	49.298247	,	22.396158
2524	49.298177	,	22.395831
2525	49.298267	,	22.395730
2526	49.298345	,	22.395520
2527	49.298351	,	22.395453
2528	49.298197	,	22.395064
2529	49.297979	,	22.394459
2530	49.297580	,	22.394120
2531	49.297021	,	22.393145
2532	49.296939	,	22.393119
2533	49.296573	,	22.392750
2534	49.296211	,	22.392391
2535	49.296106	,	22.392291
2536	49.296174	,	22.391684
2537	49.295905	,	22.391438
2538	49.295827	,	22.390973
2539	49.295574	,	22.390689
2540	49.295534	,	22.390383
2541	49.295446	,	22.390259
2542	49.295343	,	22.390026
2543	49.295321	,	22.389565
2544	49.295025	,	22.388590
2545	49.294982	,	22.388488
2546	49.294932	,	22.388095
2547	49.294753	,	22.387714
2548	49.294748	,	22.387531
2549	49.294427	,	22.386805
2550	49.294422	,	22.386371
2551	49.294281	,	22.386206
2552	49.294201	,	22.385706
2553	49.293967	,	22.385614
2554	49.293839	,	22.385282
2555	49.293594	,	22.384990

Nr pkt.	Współrzędne punktów załamania granicy w układzie WGS84		
2556	49.293501	,	22.384895
2557	49.293374	,	22.384890
2558	49.293144	,	22.384564
2559	49.293023	,	22.384319
2560	49.292904	,	22.383832
2561	49.292802	,	22.383627
2562	49.292599	,	22.383657
2563	49.292471	,	22.383872
2564	49.292321	,	22.383790
2565	49.292189	,	22.383364
2566	49.292151	,	22.382635
2567	49.292159	,	22.381846
2568	49.291998	,	22.381426
2569	49.291737	,	22.381057
2570	49.291675	,	22.380901
2571	49.291151	,	22.380149
2572	49.290899	,	22.379633
2573	49.290727	,	22.379404
2574	49.290399	,	22.379270
2575	49.289922	,	22.378617
2576	49.289651	,	22.378404
2577	49.289327	,	22.378249
2578	49.288953	,	22.377963
2579	49.288406	,	22.376973
2580	49.288230	,	22.376605
2581	49.288080	,	22.375894
2582	49.287799	,	22.375263
2583	49.287670	,	22.374998
2584	49.287578	,	22.374763
2585	49.287595	,	22.374283
2586	49.287542	,	22.374009
2587	49.287614	,	22.373562
2588	49.287397	,	22.373124
2589	49.287188	,	22.372947
2590	49.286610	,	22.372877
2591	49.285438	,	22.372444
2592	49.284760	,	22.372527
2593	49.283561	,	22.372710
2594	49.282455	,	22.372791
2595	49.281801	,	22.372007
2596	49.281221	,	22.371480
2597	49.280884	,	22.370915
2598	49.280499	,	22.371011
2599	49.280922	,	22.370329
2600	49.281349	,	22.368862
2601	49.281427	,	22.367915

Nr pkt.	Współrzędne punktów załamania granicy w układzie WGS84		
2602	49.282166	,	22.367527
2603	49.282434	,	22.366694
2604	49.282667	,	22.365745
2605	49.282788	,	22.364502
2606	49.283264	,	22.363267
2607	49.283952	,	22.361570
2608	49.284718	,	22.359816
2609	49.285147	,	22.359366
2610	49.285644	,	22.359356
2611	49.286130	,	22.359217
2612	49.286756	,	22.358780
2613	49.287468	,	22.358258
2614	49.287967	,	22.357661
2615	49.288608	,	22.357183
2616	49.289211	,	22.356604
2617	49.289880	,	22.355917
2618	49.290719	,	22.355454
2619	49.291273	,	22.355228
2620	49.290966	,	22.353973
2621	49.291435	,	22.353554
2622	49.291321	,	22.352445
2623	49.291488	,	22.351036
2624	49.291579	,	22.350957
2625	49.291597	,	22.350851
2626	49.291542	,	22.350791
2627	49.291606	,	22.350796
2628	49.291962	,	22.350865
2629	49.292114	,	22.350888
2630	49.292286	,	22.350888
2631	49.292467	,	22.350865
2632	49.292663	,	22.350794
2633	49.293152	,	22.350653
2634	49.293497	,	22.350492
2635	49.294127	,	22.350144
2636	49.294356	,	22.350094
2637	49.295106	,	22.350148
2638	49.295966	,	22.349876
2639	49.296056	,	22.349853
2640	49.296100	,	22.349775
2641	49.296028	,	22.349473
2642	49.296149	,	22.348771
2643	49.296552	,	22.347840
2644	49.297124	,	22.346503
2645	49.298121	,	22.344142
2646	49.298196	,	22.343451
2647	49.298374	,	22.341760

Nr pkt.	Współrzędne punktów załamania granicy w układzie WGS84		
2648	49.298373	,	22.341374
2649	49.298436	,	22.340893
2650	49.298575	,	22.340178
2651	49.298631	,	22.339941
2652	49.298854	,	22.338875
2653	49.299215	,	22.337017
2654	49.299422	,	22.336040
2655	49.299631	,	22.335445
2656	49.300268	,	22.334458
2657	49.300832	,	22.333665
2658	49.301247	,	22.333131
2659	49.301685	,	22.332550
2660	49.302480	,	22.331409
2661	49.302947	,	22.331163
2662	49.303511	,	22.330700
2663	49.304470	,	22.329964
2664	49.305551	,	22.329079
2665	49.306088	,	22.328692
2666	49.306512	,	22.328312
2667	49.306852	,	22.328101
2668	49.307307	,	22.327917
2669	49.308516	,	22.327253
2670	49.309093	,	22.326995
2671	49.309668	,	22.326573
2672	49.310467	,	22.326297
2673	49.310853	,	22.326049
2674	49.311178	,	22.325874
2675	49.311435	,	22.325679
2676	49.312048	,	22.324626
2677	49.312504	,	22.323569
2678	49.312764	,	22.323185
2679	49.313031	,	22.322873
2680	49.313303	,	22.322571
2681	49.313724	,	22.322207
2682	49.314066	,	22.321980
2683	49.314130	,	22.321951
2684	49.314732	,	22.321988
2685	49.315052	,	22.321870
2686	49.315315	,	22.321759
2687	49.315353	,	22.321780
2688	49.315723	,	22.321682
2689	49.316228	,	22.321415
2690	49.316874	,	22.321032
2691	49.317728	,	22.320588
2692	49.318539	,	22.320144
2693	49.318906	,	22.319648

Nr pkt.	Współrzędne punktów załamania granicy w układzie WGS84		
2694	49.319247	,	22.319160
2695	49.319277	,	22.319173
2696	49.319538	,	22.318781
2697	49.319783	,	22.318293
2698	49.319954	,	22.317823
2699	49.320168	,	22.317021
2700	49.320352	,	22.316477
2701	49.320505	,	22.316098
2702	49.320558	,	22.315908
2703	49.320735	,	22.315325
2704	49.320804	,	22.314965
2705	49.320928	,	22.314390
2706	49.321033	,	22.313957
2707	49.321197	,	22.313483
2708	49.321243	,	22.313126
2709	49.321317	,	22.312950
2710	49.321331	,	22.312667
2711	49.321467	,	22.312387
2712	49.321619	,	22.312026
2713	49.321705	,	22.311864
2714	49.321739	,	22.311724
2715	49.321729	,	22.311266
2716	49.321758	,	22.311073
2717	49.321758	,	22.310531
2718	49.321812	,	22.310142
2719	49.322214	,	22.308655
2720	49.322362	,	22.308296
2721	49.322477	,	22.308143
2722	49.322864	,	22.307687
2723	49.322796	,	22.307295
2724	49.322625	,	22.307181
2725	49.322522	,	22.307068
2726	49.322289	,	22.306647
2727	49.322155	,	22.306507
2728	49.322026	,	22.306408
2729	49.321944	,	22.306294
2730	49.321759	,	22.306214
2731	49.321670	,	22.306404
2732	49.321620	,	22.306367
2733	49.321579	,	22.306318
2734	49.321235	,	22.306106
2735	49.321130	,	22.305928
2736	49.320943	,	22.305761
2737	49.320834	,	22.305799
2738	49.320536	,	22.305759
2739	49.320206	,	22.305398

Nr pkt.	Współrzędne punktów załamania granicy w układzie WGS84		
2740	49.320107	,	22.304672
2741	49.320128	,	22.304255
2742	49.319802	,	22.304008
2743	49.319313	,	22.303841
2744	49.319006	,	22.303901
2745	49.318572	,	22.304116
2746	49.318025	,	22.304238
2747	49.317712	,	22.304286
2748	49.316926	,	22.304524
2749	49.316221	,	22.304352
2750	49.316373	,	22.303842
2751	49.317077	,	22.301792
2752	49.317359	,	22.301134
2753	49.318009	,	22.300472
2754	49.317992	,	22.298157
2755	49.318274	,	22.297982
2756	49.318678	,	22.297708
2757	49.319103	,	22.296945
2758	49.319358	,	22.295544
2759	49.319912	,	22.294693
2760	49.320175	,	22.293995
2761	49.319967	,	22.293811
2762	49.320177	,	22.293160
2763	49.320147	,	22.293119
2764	49.320650	,	22.292579
2765	49.321252	,	22.292196
2766	49.321359	,	22.291690
2767	49.321508	,	22.291415
2768	49.321955	,	22.290353
2769	49.322305	,	22.289305
2770	49.322820	,	22.288292
2771	49.323274	,	22.287304
2772	49.322473	,	22.286580
2773	49.321668	,	22.287051
2774	49.320446	,	22.286819
2775	49.319540	,	22.286838
2776	49.319357	,	22.286439
2777	49.319196	,	22.285653
2778	49.319300	,	22.284640
2779	49.319707	,	22.283938
2780	49.319816	,	22.283234
2781	49.320105	,	22.282506
2782	49.320802	,	22.281669
2783	49.320737	,	22.281114
2784	49.320285	,	22.279985
2785	49.320170	,	22.279545

Nr pkt.	Współrzędne punktów załamania granicy w układzie WGS84		
2786	49.320475	,	22.279345
2787	49.320724	,	22.279139
2788	49.320872	,	22.278909
2789	49.321242	,	22.279325
2790	49.321693	,	22.279465
2791	49.321816	,	22.279287
2792	49.321928	,	22.278903
2793	49.322142	,	22.278190
2794	49.322490	,	22.277426
2795	49.322512	,	22.276639
2796	49.323601	,	22.276309
2797	49.323938	,	22.276249
2798	49.324586	,	22.276591
2799	49.324850	,	22.276458
2800	49.325899	,	22.276225
2801	49.327071	,	22.276580
2802	49.327430	,	22.276567
2803	49.327450	,	22.276776
2804	49.327285	,	22.277569
2805	49.327226	,	22.277928
2806	49.327112	,	22.278273
2807	49.326810	,	22.278853
2808	49.326750	,	22.279021
2809	49.326395	,	22.279006
2810	49.325880	,	22.279789
2811	49.325707	,	22.279998
2812	49.325677	,	22.280308
2813	49.325862	,	22.280914
2814	49.325918	,	22.281239
2815	49.326036	,	22.281612
2816	49.326310	,	22.282657
2817	49.326816	,	22.283462
2818	49.326941	,	22.283160
2819	49.327054	,	22.282978
2820	49.327097	,	22.282588
2821	49.327092	,	22.282137
2822	49.327082	,	22.281838
2823	49.327035	,	22.281583
2824	49.327124	,	22.281382
2825	49.327228	,	22.281418
2826	49.327265	,	22.281231
2827	49.327654	,	22.281026
2828	49.327828	,	22.280405
2829	49.328594	,	22.279249
2830	49.328826	,	22.279026
2831	49.329819	,	22.277538

Nr pkt.	Współrzędne punktów załamania granicy w układzie WGS84		
2832	49.330091	,	22.277253
2833	49.330226	,	22.276969
2834	49.330490	,	22.276562
2835	49.330913	,	22.276518
2836	49.331056	,	22.276383
2837	49.331328	,	22.275633
2838	49.332044	,	22.274938
2839	49.332407	,	22.274586
2840	49.332594	,	22.274406
2841	49.332724	,	22.274718
2842	49.333016	,	22.275067
2843	49.333131	,	22.275270
2844	49.333163	,	22.275432
2845	49.333307	,	22.275677
2846	49.333386	,	22.275732
2847	49.333429	,	22.275834
2848	49.333657	,	22.276050
2849	49.333811	,	22.276479
2850	49.333830	,	22.276748
2851	49.333950	,	22.276974
2852	49.334118	,	22.277373
2853	49.334156	,	22.277386
2854	49.334182	,	22.277503
2855	49.334203	,	22.277553
2856	49.334157	,	22.277785
2857	49.334165	,	22.277949
2858	49.334359	,	22.278147
2859	49.334468	,	22.278434
2860	49.334613	,	22.278632
2861	49.334802	,	22.278781
2862	49.334911	,	22.278844
2863	49.334996	,	22.279029
2864	49.335084	,	22.279074
2865	49.335142	,	22.278995
2866	49.335323	,	22.278991
2867	49.335395	,	22.279103
2868	49.335525	,	22.279097
2869	49.335598	,	22.278948
2870	49.335720	,	22.278904
2871	49.335750	,	22.278993
2872	49.335876	,	22.279132
2873	49.335984	,	22.279150
2874	49.336206	,	22.279339
2875	49.336318	,	22.279356
2876	49.336601	,	22.279123
2877	49.337274	,	22.279341

Nr pkt.	Współrzędne punktów załamania granicy w układzie WGS84		
2878	49.337626	,	22.279096
2879	49.338541	,	22.278789
2880	49.338523	,	22.278624
2881	49.337784	,	22.277007
2882	49.337127	,	22.276490
2883	49.336997	,	22.275307
2884	49.336871	,	22.274673
2885	49.337119	,	22.274097
2886	49.337288	,	22.274142
2887	49.337666	,	22.274448
2888	49.338464	,	22.273681
2889	49.339321	,	22.274580
2890	49.339648	,	22.274979
2891	49.340500	,	22.275751
2892	49.340746	,	22.275865
2893	49.341543	,	22.275875
2894	49.341940	,	22.275634
2895	49.342100	,	22.274821
2896	49.342067	,	22.274323
2897	49.341018	,	22.272874
2898	49.340042	,	22.271001
2899	49.339993	,	22.270363
2900	49.339514	,	22.269635
2901	49.339265	,	22.269577
2902	49.338849	,	22.269332
2903	49.338767	,	22.268812
2904	49.339002	,	22.268538
2905	49.339468	,	22.268059
2906	49.340042	,	22.267376
2907	49.340563	,	22.267572
2908	49.340928	,	22.267735
2909	49.341320	,	22.267348
2910	49.341687	,	22.266929
2911	49.342275	,	22.265958
2912	49.341923	,	22.265389
2913	49.341571	,	22.265224
2914	49.340825	,	22.263920
2915	49.341589	,	22.262907
2916	49.342623	,	22.261572
2917	49.343091	,	22.261329
2918	49.343740	,	22.261132
2919	49.344178	,	22.260949
2920	49.344438	,	22.261490
2921	49.344525	,	22.261429
2922	49.344566	,	22.261432
2923	49.344629	,	22.261801

Nr pkt.	Współrzędne punktów załamania granicy w układzie WGS84		
2924	49.344971	,	22.262658
2925	49.345127	,	22.262842
2926	49.345404	,	22.261123
2927	49.345845	,	22.259968
2928	49.346217	,	22.259516
2929	49.346849	,	22.258943
2930	49.347770	,	22.257559
2931	49.348244	,	22.257060
2932	49.348611	,	22.256689
2933	49.349079	,	22.256445
2934	49.348763	,	22.255545
2935	49.348723	,	22.255060
2936	49.348613	,	22.252638
2937	49.348541	,	22.251035
2938	49.348445	,	22.250586
2939	49.348135	,	22.249486
2940	49.347930	,	22.248772
2941	49.347801	,	22.248427
2942	49.347353	,	22.246902
2943	49.347333	,	22.246736
2944	49.347291	,	22.246578
2945	49.347750	,	22.244812
2946	49.347935	,	22.244307
2947	49.348133	,	22.244068
2948	49.348178	,	22.244128
2949	49.349128	,	22.242566
2950	49.349450	,	22.241983
2951	49.349539	,	22.241740
2952	49.349612	,	22.241464
2953	49.349649	,	22.241224
2954	49.349717	,	22.240602
2955	49.349771	,	22.240332
2956	49.349894	,	22.239999
2957	49.349992	,	22.239780
2958	49.350052	,	22.239555
2959	49.350133	,	22.239123
2960	49.350309	,	22.238436
2961	49.350360	,	22.238224
2962	49.350501	,	22.237983
2963	49.350692	,	22.237714
2964	49.350892	,	22.237622
2965	49.351228	,	22.237391
2966	49.351539	,	22.237120
2967	49.351753	,	22.236994
2968	49.352038	,	22.236874
2969	49.352373	,	22.236715

Nr pkt.	Współrzędne punktów załamania granicy w układzie WGS84		
2970	49.352956	,	22.236219
2971	49.353254	,	22.235983
2972	49.353733	,	22.235502
2973	49.354052	,	22.235162
2974	49.354408	,	22.234632
2975	49.354615	,	22.234284
2976	49.354724	,	22.234144
2977	49.354960	,	22.233662
2978	49.355405	,	22.232864
2979	49.355567	,	22.232638
2980	49.355877	,	22.232286
2981	49.356231	,	22.231766
2982	49.356426	,	22.231693
2983	49.356931	,	22.231044
2984	49.357121	,	22.230611
2985	49.357948	,	22.228890
2986	49.358027	,	22.228684
2987	49.358055	,	22.228414
2988	49.358036	,	22.228217
2989	49.357888	,	22.227381
2990	49.357753	,	22.226391
2991	49.357782	,	22.226228
2992	49.357821	,	22.226090
2993	49.357919	,	22.225948
2994	49.357997	,	22.225887
2995	49.358105	,	22.225845
2996	49.358311	,	22.225841
2997	49.358384	,	22.225820
2998	49.358441	,	22.225749
2999	49.358478	,	22.225643
3000	49.358475	,	22.225530
3001	49.358433	,	22.225424
3002	49.358365	,	22.225355
3003	49.358116	,	22.225256
3004	49.357994	,	22.225134
3005	49.357524	,	22.224324
3006	49.357468	,	22.223602
3007	49.357977	,	22.222104
3008	49.357967	,	22.221256
3009	49.358040	,	22.220586
3010	49.357753	,	22.219390
3011	49.357456	,	22.218148
3012	49.357407	,	22.218027
3013	49.357432	,	22.217752
3014	49.358458	,	22.214408
3015	49.358675	,	22.213699

Nr pkt.	Współrzędne punktów załamania granicy w układzie WGS84		
3016	49.358722	,	22.213474
3017	49.358591	,	22.212380
3018	49.358668	,	22.212009
3019	49.358904	,	22.211170
3020	49.358945	,	22.211011
3021	49.359023	,	22.208734
3022	49.359076	,	22.207647
3023	49.359087	,	22.207414
3024	49.359072	,	22.207122
3025	49.358982	,	22.206909
3026	49.358812	,	22.206575
3027	49.358395	,	22.205797
3028	49.358035	,	22.204894
3029	49.357787	,	22.204143
3030	49.357729	,	22.203867
3031	49.357739	,	22.203325
3032	49.357739	,	22.202654
3033	49.357711	,	22.202596
3034	49.357111	,	22.202402
3035	49.357113	,	22.202190
3036	49.357105	,	22.201760
3037	49.357085	,	22.201287
3038	49.357020	,	22.199676
3039	49.357026	,	22.199060
3040	49.357067	,	22.198683
3041	49.357068	,	22.198126
3042	49.356956	,	22.197238
3043	49.356795	,	22.196485
3044	49.356548	,	22.195824
3045	49.356278	,	22.195244
3046	49.356004	,	22.194753
3047	49.355964	,	22.193743
3048	49.355764	,	22.193509
3049	49.355458	,	22.192366
3050	49.355390	,	22.191859
3051	49.355443	,	22.191414
3052	49.355007	,	22.190425
3053	49.354755	,	22.189790
3054	49.354309	,	22.188630
3055	49.354288	,	22.188414
3056	49.354205	,	22.187919
3057	49.353979	,	22.187273
3058	49.354015	,	22.186020
3059	49.353966	,	22.185340
3060	49.353925	,	22.185043
3061	49.353916	,	22.184427

Nr pkt.	Współrzędne punktów załamania granicy w układzie WGS84		
3062	49.354159	,	22.184288
3063	49.354171	,	22.183898
3064	49.354054	,	22.183213
3065	49.353704	,	22.181869
3066	49.353529	,	22.181257
3067	49.353387	,	22.180870
3068	49.353361	,	22.180545
3069	49.353251	,	22.179863
3070	49.353362	,	22.179342
3071	49.353256	,	22.179013
3072	49.352867	,	22.178645
3073	49.352810	,	22.178127
3074	49.352883	,	22.177380
3075	49.352837	,	22.177054
3076	49.352967	,	22.176222
3077	49.353144	,	22.175504
3078	49.353157	,	22.174773
3079	49.353262	,	22.174224
3080	49.353734	,	22.173451
3081	49.354061	,	22.172764
3082	49.354051	,	22.172516
3083	49.353969	,	22.171918
3084	49.353957	,	22.170906
3085	49.353807	,	22.169299
3086	49.353676	,	22.168481
3087	49.353314	,	22.166430
3088	49.353026	,	22.165840
3089	49.351967	,	22.163615
3090	49.351929	,	22.163267
3091	49.352025	,	22.162892
3092	49.352209	,	22.162510
3093	49.352450	,	22.162126
3094	49.352751	,	22.161949
3095	49.353003	,	22.161734
3096	49.353148	,	22.161514
3097	49.353172	,	22.161227
3098	49.353176	,	22.160785
3099	49.353175	,	22.160316
3100	49.353148	,	22.159939
3101	49.353126	,	22.159481
3102	49.353141	,	22.159128
3103	49.353152	,	22.158882
3104	49.353221	,	22.158536
3105	49.353424	,	22.157933
3106	49.353805	,	22.157108
3107	49.354101	,	22.156628

Nr pkt.	Współrzędne punktów załamania granicy w układzie WGS84
3108	49.354604 , 22.155801
3109	49.354697 , 22.155613
3110	49.355028 , 22.155108
3111	49.355413 , 22.154531
3112	49.356050 , 22.153418
3113	49.356449 , 22.152836
3114	49.356872 , 22.152261
3115	49.357272 , 22.151567
3116	49.357305 , 22.151464
3117	49.357671 , 22.151130
3118	49.357961 , 22.150789
3119	49.358283 , 22.150380
3120	49.358582 , 22.149962
3121	49.359302 , 22.149085
3122	49.359859 , 22.148378
3123	49.359989 , 22.148154
3124	49.360091 , 22.147670
3125	49.360138 , 22.147445
3126	49.360275 , 22.146669
3127	49.360451 , 22.145855
3128	49.360598 , 22.145184
3129	49.360914 , 22.143637
3130	49.360918 , 22.143459
3131	49.361038 , 22.143116
3132	49.361256 , 22.142851
3133	49.361461 , 22.142726
3134	49.362093 , 22.142296
3135	49.362499 , 22.142002
3136	49.362758 , 22.141775
3137	49.363128 , 22.141305
3138	49.363537 , 22.140571
3139	49.364481 , 22.139376
3140	49.364742 , 22.139026
3141	49.364938 , 22.138660
3142	49.365114 , 22.138162
3143	49.365717 , 22.136569
3144	49.366132 , 22.135535
3145	49.366441 , 22.134793
3146	49.366591 , 22.134521
3147	49.366811 , 22.134016
3148	49.366860 , 22.133883
3149	49.367090 , 22.133366
3150	49.367244 , 22.132840
3151	49.367637 , 22.131605
3152	49.367827 , 22.130945
3153	49.368091 , 22.130094

Nr pkt.	Współrzędne punktów załamania granicy w układzie WGS84
3154	49.368304 , 22.129252
3155	49.368596 , 22.128288
3156	49.368881 , 22.127412
3157	49.369062 , 22.126829
3158	49.369066 , 22.126686
3159	49.368989 , 22.126352
3160	49.368939 , 22.126006
3161	49.368811 , 22.125604
3162	49.368864 , 22.125404
3163	49.369133 , 22.124964
3164	49.369306 , 22.124629
3165	49.369391 , 22.124296
3166	49.369461 , 22.123952
3167	49.369425 , 22.123512
3168	49.369350 , 22.121997
3169	49.369180 , 22.120902
3170	49.368997 , 22.120045
3171	49.368805 , 22.119364
3172	49.368715 , 22.118938
3173	49.368714 , 22.118491
3174	49.369062 , 22.117459
3175	49.369020 , 22.117212
3176	49.368977 , 22.117025
3177	49.368646 , 22.117033
3178	49.368286 , 22.117095
3179	49.367995 , 22.117050
3180	49.367711 , 22.116682
3181	49.367327 , 22.115792
3182	49.367172 , 22.115621
3183	49.366921 , 22.115434
3184	49.366755 , 22.115388
3185	49.366458 , 22.115697
3186	49.366267 , 22.115773
3187	49.366013 , 22.115883
3188	49.365647 , 22.115864
3189	49.365114 , 22.115696
3190	49.364827 , 22.115417
3191	49.364548 , 22.114989
3192	49.364321 , 22.115013
3193	49.363961 , 22.114552
3194	49.363714 , 22.114157
3195	49.363430 , 22.114115
3196	49.362280 , 22.114117
3197	49.361917 , 22.114046
3198	49.361088 , 22.114047
3199	49.360401 , 22.113919

Nr pkt.	Współrzędne punktów załamania granicy w układzie WGS84
3200	49.359917 , 22.113875
3201	49.359273 , 22.113749
3202	49.358867 , 22.113661
3203	49.358058 , 22.113627
3204	49.357373 , 22.114096
3205	49.356640 , 22.114808
3206	49.356181 , 22.114830
3207	49.355809 , 22.114692
3208	49.354114 , 22.114268
3209	49.353662 , 22.113898
3210	49.352897 , 22.113608
3211	49.352769 , 22.113518
3212	49.351876 , 22.113265
3213	49.351564 , 22.112993
3214	49.351301 , 22.112562
3215	49.350925 , 22.111933
3216	49.350691 , 22.111603
3217	49.350239 , 22.111366
3218	49.349592 , 22.111243
3219	49.348545 , 22.111157
3220	49.348326 , 22.111418
3221	49.348114 , 22.111236
3222	49.347738 , 22.111097
3223	49.347531 , 22.110807
3224	49.347464 , 22.110324
3225	49.347642 , 22.109327
3226	49.347684 , 22.108732
3227	49.347597 , 22.108082
3228	49.347475 , 22.107570
3229	49.347324 , 22.107138
3230	49.347100 , 22.106831
3231	49.346680 , 22.106238
3232	49.346428 , 22.105804
3233	49.346191 , 22.105379
3234	49.345750 , 22.104291
3235	49.345320 , 22.103760
3236	49.344416 , 22.103241
3237	49.343682 , 22.102866
3238	49.343047 , 22.102474
3239	49.342762 , 22.102458
3240	49.342123 , 22.102597
3241	49.341893 , 22.102968
3242	49.341741 , 22.103410
3243	49.341370 , 22.103921
3244	49.340985 , 22.104237
3245	49.340577 , 22.104475

Nr pkt.	Współrzędne punktów załamania granicy w układzie WGS84
3246	49.339320 , 22.104861
3247	49.339255 , 22.104879
3248	49.338484 , 22.104962
3249	49.337851 , 22.104884
3250	49.336853 , 22.105073
3251	49.335591 , 22.105304
3252	49.335076 , 22.105372
3253	49.334381 , 22.105118
3254	49.333938 , 22.104788
3255	49.333638 , 22.104489
3256	49.333287 , 22.103791
3257	49.333054 , 22.103351
3258	49.332721 , 22.102598
3259	49.332541 , 22.102312
3260	49.332354 , 22.102141
3261	49.332166 , 22.102086
3262	49.331962 , 22.102054
3263	49.331559 , 22.102101
3264	49.331148 , 22.102059
3265	49.330499 , 22.102132
3266	49.330110 , 22.102135
3267	49.329508 , 22.102676
3268	49.329121 , 22.103232
3269	49.328938 , 22.103704
3270	49.328698 , 22.104467
3271	49.328667 , 22.105348
3272	49.328530 , 22.105936
3273	49.328243 , 22.107061
3274	49.328081 , 22.107495
3275	49.327776 , 22.107976
3276	49.327537 , 22.108202
3277	49.327178 , 22.108468
3278	49.326787 , 22.108631
3279	49.326425 , 22.108714
3280	49.325426 , 22.108698
3281	49.325129 , 22.108820
3282	49.324923 , 22.108916
3283	49.324728 , 22.109089
3284	49.324150 , 22.110004
3285	49.323443 , 22.110974
3286	49.323099 , 22.111406
3287	49.322691 , 22.111757
3288	49.322007 , 22.112286
3289	49.321319 , 22.112732
3290	49.320713 , 22.113000
3291	49.320353 , 22.112906

Nr pkt.	Współrzędne punktów załamania granicy w układzie WGS84		
3292	49.320095	,	22.113117
3293	49.319650	,	22.113232
3294	49.318755	,	22.112965
3295	49.318327	,	22.112871
3296	49.318182	,	22.112574
3297	49.318132	,	22.112119
3298	49.318155	,	22.111537
3299	49.318226	,	22.111276
3300	49.318485	,	22.110692
3301	49.318524	,	22.110153
3302	49.318349	,	22.109554
3303	49.318289	,	22.109050
3304	49.318484	,	22.108392
3305	49.318735	,	22.108074
3306	49.318896	,	22.107771
3307	49.319009	,	22.107610
3308	49.319249	,	22.106881
3309	49.319569	,	22.105675
3310	49.319658	,	22.104741
3311	49.319613	,	22.104477
3312	49.319288	,	22.104153
3313	49.319140	,	22.104088
3314	49.318823	,	22.104013
3315	49.318455	,	22.104088
3316	49.317815	,	22.104269
3317	49.317166	,	22.104434
3318	49.316326	,	22.104661
3319	49.315867	,	22.104732
3320	49.315218	,	22.105529
3321	49.315158	,	22.105918
3322	49.315289	,	22.106552
3323	49.315407	,	22.106793
3324	49.315781	,	22.107522
3325	49.316198	,	22.108309
3326	49.316563	,	22.109289
3327	49.316973	,	22.110057
3328	49.317157	,	22.110562
3329	49.317189	,	22.111040
3330	49.316951	,	22.111600
3331	49.316488	,	22.112390
3332	49.315959	,	22.113391
3333	49.315753	,	22.114138
3334	49.315593	,	22.114651
3335	49.315385	,	22.114984
3336	49.315059	,	22.115120
3337	49.314285	,	22.115193

Nr pkt.	Współrzędne punktów załamania granicy w układzie WGS84		
3338	49.313255	,	22.115303
3339	49.312667	,	22.115499
3340	49.312078	,	22.115625
3341	49.311607	,	22.115861
3342	49.310909	,	22.116283
3343	49.310674	,	22.116569
3344	49.310560	,	22.117005
3345	49.310347	,	22.118119
3346	49.310554	,	22.118917
3347	49.310920	,	22.120472
3348	49.310756	,	22.121190
3349	49.310435	,	22.121820
3350	49.309905	,	22.122286
3351	49.309062	,	22.122485
3352	49.308600	,	22.122620
3353	49.307604	,	22.122436
3354	49.306921	,	22.122336
3355	49.306524	,	22.121913
3356	49.306285	,	22.121307
3357	49.306212	,	22.121034
3358	49.305679	,	22.118935
3359	49.305464	,	22.118159
3360	49.304978	,	22.117074
3361	49.304550	,	22.116116
3362	49.304058	,	22.115354
3363	49.303849	,	22.114992
3364	49.303663	,	22.114705
3365	49.303426	,	22.114670
3366	49.303215	,	22.115007
3367	49.302987	,	22.115554
3368	49.302692	,	22.116261
3369	49.302465	,	22.116635
3370	49.302191	,	22.117074
3371	49.301403	,	22.117842
3372	49.300936	,	22.118115
3373	49.299997	,	22.118656
3374	49.299485	,	22.118719
3375	49.298623	,	22.118904
3376	49.298048	,	22.119071
3377	49.297504	,	22.119124
3378	49.296984	,	22.119162
3379	49.296738	,	22.119147
3380	49.296540	,	22.119032
3381	49.295982	,	22.118646
3382	49.295726	,	22.118482
3383	49.295168	,	22.117852

Nr pkt.	Współrzędne punktów załamania granicy w układzie WGS84		
3384	49.294642	,	22.116974
3385	49.294526	,	22.116658
3386	49.294404	,	22.115868
3387	49.294302	,	22.114648
3388	49.294159	,	22.114321
3389	49.294345	,	22.113190
3390	49.294351	,	22.112729
3391	49.294246	,	22.111950
3392	49.294072	,	22.109970
3393	49.293559	,	22.109465
3394	49.293245	,	22.109099
3395	49.292479	,	22.108411
3396	49.292086	,	22.108409
3397	49.291083	,	22.108605
3398	49.290573	,	22.108675
3399	49.290287	,	22.108766
3400	49.289512	,	22.109243
3401	49.289045	,	22.109285
3402	49.288433	,	22.109666
3403	49.287278	,	22.109947
3404	49.286706	,	22.110320
3405	49.285759	,	22.110631
3406	49.285551	,	22.110758
3407	49.285339	,	22.110866
3408	49.284690	,	22.111190
3409	49.284537	,	22.111068
3410	49.284217	,	22.110753
3411	49.283960	,	22.110450
3412	49.283704	,	22.110030
3413	49.283432	,	22.109747
3414	49.283242	,	22.109615
3415	49.282989	,	22.109619
3416	49.282733	,	22.109704
3417	49.282393	,	22.110783
3418	49.282245	,	22.111271
3419	49.281933	,	22.112242
3420	49.281716	,	22.112690
3421	49.281710	,	22.112752
3422	49.281430	,	22.113168
3423	49.281166	,	22.113626
3424	49.281087	,	22.113767
3425	49.281004	,	22.113858
3426	49.280851	,	22.114013
3427	49.280250	,	22.114599
3428	49.280032	,	22.114753
3429	49.279838	,	22.114934

Nr pkt.	Współrzędne punktów załamania granicy w układzie WGS84		
3430	49.278701	,	22.114427
3431	49.277811	,	22.114027
3432	49.277552	,	22.113862
3433	49.277228	,	22.113772
3434	49.276880	,	22.113668
3435	49.276523	,	22.113538
3436	49.276158	,	22.113457
3437	49.275862	,	22.113432
3438	49.275547	,	22.113443
3439	49.275312	,	22.113528
3440	49.275124	,	22.113643
3441	49.274983	,	22.113736
3442	49.274708	,	22.113969
3443	49.275086	,	22.114306
3444	49.275475	,	22.114870
3445	49.275549	,	22.115120
3446	49.275562	,	22.115274
3447	49.275570	,	22.115467
3448	49.275538	,	22.115611
3449	49.275339	,	22.115868
3450	49.275266	,	22.115777
3451	49.274560	,	22.115930
3452	49.273989	,	22.115887
3453	49.273876	,	22.115948
3454	49.273669	,	22.115947
3455	49.273443	,	22.115904
3456	49.273251	,	22.115785
3457	49.272924	,	22.115626
3458	49.272852	,	22.115620
3459	49.272813	,	22.115554
3460	49.271728	,	22.115211
3461	49.271529	,	22.115320
3462	49.271181	,	22.115368
3463	49.271034	,	22.115384
3464	49.270815	,	22.115497
3465	49.270794	,	22.115726
3466	49.270788	,	22.115904
3467	49.270857	,	22.116311
3468	49.270915	,	22.117127
3469	49.270920	,	22.117544
3470	49.270891	,	22.117874
3471	49.270848	,	22.118212
3472	49.270677	,	22.119012
3473	49.270452	,	22.119678
3474	49.270202	,	22.120083
3475	49.269956	,	22.120473

Nr pkt.	Współrzędne punktów załamania granicy w układzie WGS84		
3476	49.269873	,	22.120675
3477	49.269048	,	22.121091
3478	49.268934	,	22.121117
3479	49.268725	,	22.121114
3480	49.268573	,	22.121016
3481	49.268376	,	22.120740
3482	49.268269	,	22.120613
3483	49.267948	,	22.119852
3484	49.267805	,	22.119657
3485	49.267501	,	22.119837
3486	49.267385	,	22.119865
3487	49.267246	,	22.119826
3488	49.267098	,	22.119810
3489	49.266778	,	22.119645
3490	49.266760	,	22.119609
3491	49.266484	,	22.119720
3492	49.266408	,	22.119758
3493	49.266237	,	22.119856
3494	49.265934	,	22.120144
3495	49.265515	,	22.120221
3496	49.265348	,	22.120083
3497	49.265121	,	22.119563
3498	49.265033	,	22.119521
3499	49.264829	,	22.119531
3500	49.264614	,	22.119617
3501	49.264216	,	22.119750
3502	49.263959	,	22.119967
3503	49.263723	,	22.120138
3504	49.263059	,	22.120559
3505	49.261901	,	22.121253
3506	49.261801	,	22.121373
3507	49.261540	,	22.121523
3508	49.261273	,	22.121520
3509	49.261071	,	22.121622
3510	49.260790	,	22.121417
3511	49.260652	,	22.121261
3512	49.260294	,	22.120658
3513	49.260212	,	22.120530
3514	49.260009	,	22.119836
3515	49.259962	,	22.119531
3516	49.259904	,	22.119278
3517	49.259837	,	22.118763
3518	49.259671	,	22.117776
3519	49.259512	,	22.116977
3520	49.259340	,	22.116590
3521	49.259235	,	22.116465

Nr pkt.	Współrzędne punktów załamania granicy w układzie WGS84		
3522	49.259019	,	22.116263
3523	49.258537	,	22.115843
3524	49.258452	,	22.115694
3525	49.257908	,	22.114954
3526	49.257615	,	22.114598
3527	49.257327	,	22.114544
3528	49.257103	,	22.114616
3529	49.256349	,	22.115107
3530	49.256045	,	22.115475
3531	49.255746	,	22.115862
3532	49.255673	,	22.116295
3533	49.255670	,	22.116430
3534	49.255646	,	22.116469
3535	49.255266	,	22.117129
3536	49.254888	,	22.117530
3537	49.254245	,	22.118158
3538	49.254086	,	22.118072
3539	49.253978	,	22.118041
3540	49.253837	,	22.117936
3541	49.253737	,	22.117575
3542	49.253694	,	22.117061
3543	49.253595	,	22.116961
3544	49.253534	,	22.117008
3545	49.253334	,	22.117284
3546	49.253354	,	22.117573
3547	49.253208	,	22.117622
3548	49.253029	,	22.117611
3549	49.252853	,	22.117624
3550	49.252445	,	22.117569
3551	49.252192	,	22.117406
3552	49.251694	,	22.117216
3553	49.251191	,	22.116923
3554	49.250982	,	22.116755
3555	49.250824	,	22.116564
3556	49.250414	,	22.116205
3557	49.249913	,	22.115625
3558	49.249611	,	22.115374
3559	49.249130	,	22.114593
3560	49.248906	,	22.114452
3561	49.248772	,	22.114490
3562	49.248586	,	22.114708
3563	49.248476	,	22.114955
3564	49.248478	,	22.115024
3565	49.248723	,	22.115031
3566	49.249054	,	22.115306
3567	49.249089	,	22.115573

Nr pkt.	Współrzędne punktów załamania granicy w układzie WGS84		
3568	49.249026	,	22.115826
3569	49.248889	,	22.116139
3570	49.248686	,	22.116510
3571	49.248422	,	22.116798
3572	49.248218	,	22.116917
3573	49.247875	,	22.116988
3574	49.247634	,	22.116937
3575	49.247570	,	22.116905
3576	49.247496	,	22.116829
3577	49.247405	,	22.116542
3578	49.247419	,	22.115905
3579	49.247298	,	22.114506
3580	49.247217	,	22.113971
3581	49.247117	,	22.113771
3582	49.246964	,	22.113595
3583	49.246870	,	22.113395
3584	49.246691	,	22.113225
3585	49.246635	,	22.113046
3586	49.246529	,	22.112813
3587	49.246193	,	22.112333
3588	49.246024	,	22.112191
3589	49.245778	,	22.112160
3590	49.245564	,	22.112305
3591	49.245541	,	22.112493
3592	49.245443	,	22.112727
3593	49.245132	,	22.112965
3594	49.245022	,	22.112999
3595	49.244895	,	22.112989
3596	49.244635	,	22.112840
3597	49.244535	,	22.112736
3598	49.244490	,	22.112546
3599	49.244621	,	22.112273
3600	49.244751	,	22.112228
3601	49.244939	,	22.112372
3602	49.245008	,	22.112372
3603	49.245022	,	22.112283
3604	49.244930	,	22.111841
3605	49.244779	,	22.111697
3606	49.244681	,	22.111698
3607	49.244569	,	22.111646
3608	49.244503	,	22.111574
3609	49.244428	,	22.111519
3610	49.244341	,	22.111310
3611	49.244335	,	22.111155
3612	49.244411	,	22.111012
3613	49.244468	,	22.110928

Nr pkt.	Współrzędne punktów załamania granicy w układzie WGS84		
3614	49.244516	,	22.110750
3615	49.244471	,	22.110433
3616	49.244473	,	22.110145
3617	49.244497	,	22.109819
3618	49.244481	,	22.109645
3619	49.244409	,	22.109500
3620	49.244241	,	22.109351
3621	49.244082	,	22.109026
3622	49.243951	,	22.108747
3623	49.243783	,	22.108388
3624	49.243721	,	22.108126
3625	49.243598	,	22.107856
3626	49.243528	,	22.107592
3627	49.243489	,	22.107324
3628	49.243480	,	22.107090
3629	49.243538	,	22.106557
3630	49.243565	,	22.106388
3631	49.243496	,	22.106295
3632	49.243360	,	22.106179
3633	49.243251	,	22.106151
3634	49.243213	,	22.106298
3635	49.243202	,	22.106412
3636	49.243071	,	22.106657
3637	49.243064	,	22.106856
3638	49.243119	,	22.107054
3639	49.243020	,	22.107239
3640	49.242763	,	22.107191
3641	49.242584	,	22.106887
3642	49.242474	,	22.106901
3643	49.242382	,	22.106968
3644	49.242318	,	22.106952
3645	49.242276	,	22.106914
3646	49.242269	,	22.106711
3647	49.242397	,	22.106259
3648	49.242489	,	22.106075
3649	49.242506	,	22.105869
3650	49.242503	,	22.105658
3651	49.242452	,	22.105487
3652	49.242443	,	22.104920
3653	49.242305	,	22.104614
3654	49.242271	,	22.104229
3655	49.241966	,	22.103938
3656	49.241760	,	22.104053
3657	49.241396	,	22.104122
3658	49.241199	,	22.104263
3659	49.241151	,	22.104277

Nr pkt.	Współrzędne punktów załamania granicy w układzie WGS84		
3660	49.241048	,	22.104404
3661	49.241039	,	22.104587
3662	49.240958	,	22.104717
3663	49.240770	,	22.104686
3664	49.240602	,	22.104409
3665	49.240603	,	22.104159
3666	49.240623	,	22.103715
3667	49.240459	,	22.103622
3668	49.240388	,	22.103336
3669	49.240579	,	22.102999
3670	49.240557	,	22.102840
3671	49.240517	,	22.102123
3672	49.240475	,	22.102131
3673	49.240388	,	22.102219
3674	49.240236	,	22.102135
3675	49.240161	,	22.101829
3676	49.240042	,	22.101727
3677	49.239955	,	22.101539
3678	49.239966	,	22.101434
3679	49.240014	,	22.101258
3680	49.240273	,	22.101116
3681	49.240271	,	22.100903
3682	49.240453	,	22.100635
3683	49.240448	,	22.100321
3684	49.240363	,	22.099998
3685	49.240147	,	22.099987
3686	49.240102	,	22.099778
3687	49.239784	,	22.099554
3688	49.239529	,	22.099446
3689	49.239348	,	22.099429
3690	49.239158	,	22.099496
3691	49.239016	,	22.099423
3692	49.238835	,	22.099463
3693	49.238877	,	22.099623
3694	49.238816	,	22.099831
3695	49.238764	,	22.100068
3696	49.238587	,	22.100054
3697	49.238491	,	22.099929
3698	49.238427	,	22.099662
3699	49.238256	,	22.099601
3700	49.238015	,	22.099326
3701	49.237693	,	22.098761
3702	49.237500	,	22.098559
3703	49.237317	,	22.098309
3704	49.236877	,	22.097809
3705	49.236677	,	22.097430

Nr pkt.	Współrzędne punktów załamania granicy w układzie WGS84		
3706	49.236738	,	22.097061
3707	49.236918	,	22.096865
3708	49.236768	,	22.096585
3709	49.237239	,	22.096304
3710	49.237276	,	22.095663
3711	49.237100	,	22.095209
3712	49.236837	,	22.095188
3713	49.236743	,	22.094866
3714	49.236673	,	22.094294
3715	49.236545	,	22.094372
3716	49.236413	,	22.093777
3717	49.235669	,	22.094220
3718	49.235486	,	22.094127
3719	49.235224	,	22.093587
3720	49.235305	,	22.092926
3721	49.235358	,	22.092650
3722	49.235085	,	22.092582
3723	49.234727	,	22.092988
3724	49.234520	,	22.093152
3725	49.234148	,	22.093035
3726	49.233971	,	22.092710
3727	49.233907	,	22.091810
3728	49.233787	,	22.090889
3729	49.233413	,	22.091357
3730	49.233489	,	22.091634
3731	49.233572	,	22.092029
3732	49.233348	,	22.092090
3733	49.232904	,	22.091842
3734	49.232876	,	22.091649
3735	49.232874	,	22.091343
3736	49.232601	,	22.091009
3737	49.232353	,	22.090803
3738	49.232309	,	22.090698
3739	49.231905	,	22.090491
3740	49.231880	,	22.090403
3741	49.231877	,	22.090221
3742	49.231826	,	22.090089
3743	49.231600	,	22.089903
3744	49.231548	,	22.089945
3745	49.231038	,	22.089385
3746	49.230872	,	22.088573
3747	49.230746	,	22.087902
3748	49.230301	,	22.087090
3749	49.230000	,	22.086547
3750	49.229941	,	22.086326
3751	49.229856	,	22.085799

Nr pkt.	Współrzędne punktów załamania granicy w układzie WGS84		
3752	49.229680	,	22.085365
3753	49.229420	,	22.085393
3754	49.229402	,	22.085539
3755	49.229228	,	22.085474
3756	49.229033	,	22.085385
3757	49.228902	,	22.085192
3758	49.228884	,	22.084924
3759	49.229004	,	22.084766
3760	49.229114	,	22.084511
3761	49.229247	,	22.084052
3762	49.229185	,	22.083862
3763	49.229193	,	22.083684
3764	49.229178	,	22.083366
3765	49.229123	,	22.083090
3766	49.229058	,	22.082806
3767	49.228945	,	22.082642
3768	49.228917	,	22.082487
3769	49.228835	,	22.082359
3770	49.228745	,	22.082304
3771	49.228697	,	22.082220
3772	49.228690	,	22.082067
3773	49.228771	,	22.081953
3774	49.228853	,	22.081865
3775	49.228796	,	22.081276
3776	49.228855	,	22.081001
3777	49.229074	,	22.081057
3778	49.229186	,	22.080953
3779	49.229155	,	22.080610
3780	49.229077	,	22.080169
3781	49.228938	,	22.079784
3782	49.228745	,	22.079674
3783	49.228732	,	22.079553
3784	49.228899	,	22.079298
3785	49.229048	,	22.079082
3786	49.229306	,	22.078932
3787	49.229488	,	22.078861
3788	49.229590	,	22.078779
3789	49.229668	,	22.078559
3790	49.229715	,	22.078321
3791	49.229698	,	22.078162
3792	49.229583	,	22.077872
3793	49.229442	,	22.077528
3794	49.229404	,	22.077280
3795	49.229420	,	22.077101
3796	49.229530	,	22.076951
3797	49.229731	,	22.076927

Nr pkt.	Współrzędne punktów załamania granicy w układzie WGS84		
3798	49.229870	,	22.076761
3799	49.229875	,	22.076299
3800	49.229918	,	22.075717
3801	49.230096	,	22.075115
3802	49.230202	,	22.074802
3803	49.230314	,	22.074352
3804	49.230379	,	22.074070
3805	49.230686	,	22.073464
3806	49.230748	,	22.073069
3807	49.231037	,	22.072636
3808	49.231314	,	22.072327
3809	49.231672	,	22.072112
3810	49.231925	,	22.071776
3811	49.232040	,	22.071550
3812	49.231897	,	22.071315
3813	49.231697	,	22.071330
3814	49.231597	,	22.070982
3815	49.231722	,	22.070560
3816	49.231682	,	22.070149
3817	49.231747	,	22.069928
3818	49.231811	,	22.069820
3819	49.232003	,	22.069135
3820	49.232104	,	22.069022
3821	49.232137	,	22.069102
3822	49.232210	,	22.069102
3823	49.232228	,	22.069160
3824	49.232258	,	22.069725
3825	49.232552	,	22.069701
3826	49.232918	,	22.069632
3827	49.233108	,	22.069385
3828	49.233920	,	22.069203
3829	49.234066	,	22.068961
3830	49.234107	,	22.068697
3831	49.234327	,	22.068402
3832	49.234552	,	22.068287
3833	49.234842	,	22.068288
3834	49.235012	,	22.068189
3835	49.235068	,	22.067873
3836	49.235147	,	22.067796
3837	49.235201	,	22.067759
3838	49.235338	,	22.067868
3839	49.235457	,	22.068260
3840	49.235577	,	22.068687
3841	49.235673	,	22.068655
3842	49.235848	,	22.068802
3843	49.236085	,	22.068411

Nr pkt.	Współrzędne punktów załamania granicy w układzie WGS84		
3844	49.236313	,	22.068248
3845	49.236629	,	22.068185
3846	49.236807	,	22.068074
3847	49.236827	,	22.067751
3848	49.236918	,	22.067612
3849	49.236929	,	22.067487
3850	49.237013	,	22.067468
3851	49.237076	,	22.067321
3852	49.237097	,	22.067140
3853	49.237187	,	22.066941
3854	49.237337	,	22.066758
3855	49.237572	,	22.066727
3856	49.237790	,	22.066407
3857	49.237905	,	22.066423
3858	49.237959	,	22.066620
3859	49.238106	,	22.066598
3860	49.238176	,	22.066684
3861	49.238454	,	22.066839
3862	49.238711	,	22.066740
3863	49.239079	,	22.066525
3864	49.239355	,	22.066546
3865	49.239691	,	22.066507
3866	49.239780	,	22.066252
3867	49.240022	,	22.065981
3868	49.240067	,	22.065824
3869	49.240203	,	22.065718
3870	49.240471	,	22.065811
3871	49.240641	,	22.065596
3872	49.240531	,	22.064772
3873	49.240355	,	22.064119
3874	49.240190	,	22.063521
3875	49.240279	,	22.063367
3876	49.240006	,	22.062899
3877	49.239913	,	22.062768
3878	49.239994	,	22.062437
3879	49.239941	,	22.061940
3880	49.240152	,	22.061780
3881	49.240035	,	22.061310
3882	49.240239	,	22.061245
3883	49.240206	,	22.060969
3884	49.240344	,	22.060802
3885	49.240463	,	22.060713
3886	49.240376	,	22.060446
3887	49.240327	,	22.060215
3888	49.240372	,	22.060056
3889	49.240496	,	22.060043

Nr pkt.	Współrzędne punktów załamania granicy w układzie WGS84		
3890	49.240708	,	22.060380
3891	49.240761	,	22.060190
3892	49.240643	,	22.059938
3893	49.240581	,	22.059546
3894	49.240635	,	22.059317
3895	49.240731	,	22.059213
3896	49.240760	,	22.058952
3897	49.240679	,	22.058768
3898	49.240614	,	22.058697
3899	49.240454	,	22.058943
3900	49.240392	,	22.058866
3901	49.240393	,	22.058626
3902	49.240445	,	22.058400
3903	49.240454	,	22.057933
3904	49.239925	,	22.057431
3905	49.239857	,	22.056916
3906	49.240153	,	22.056412
3907	49.240359	,	22.056628
3908	49.240561	,	22.056843
3909	49.240693	,	22.056604
3910	49.240399	,	22.056289
3911	49.240378	,	22.056094
3912	49.240617	,	22.055758
3913	49.240584	,	22.055601
3914	49.240405	,	22.055443
3915	49.240417	,	22.055229
3916	49.240584	,	22.055137
3917	49.240532	,	22.054881
3918	49.240585	,	22.054174
3919	49.240402	,	22.053846
3920	49.240373	,	22.053578
3921	49.240391	,	22.053417
3922	49.240219	,	22.053094
3923	49.240238	,	22.052801
3924	49.240070	,	22.052592
3925	49.240058	,	22.052367
3926	49.239920	,	22.051834
3927	49.240029	,	22.051435
3928	49.239973	,	22.051141
3929	49.239941	,	22.050984
3930	49.240043	,	22.050779
3931	49.239972	,	22.050715
3932	49.239848	,	22.050823
3933	49.239594	,	22.050740
3934	49.239476	,	22.050371
3935	49.239544	,	22.050013

Nr pkt.	Współrzędne punktów załamania granicy w układzie WGS84		
3936	49.239699	,	22.050047
3937	49.239611	,	22.049685
3938	49.239645	,	22.049536
3939	49.239898	,	22.049461
3940	49.239872	,	22.049328
3941	49.239981	,	22.049176
3942	49.239862	,	22.048873
3943	49.239878	,	22.048625
3944	49.239778	,	22.048372
3945	49.239685	,	22.047828
3946	49.239832	,	22.047318
3947	49.239634	,	22.045728
3948	49.239532	,	22.045258
3949	49.239891	,	22.043822
3950	49.239602	,	22.042467
3951	49.239538	,	22.041229
3952	49.239998	,	22.040422
3953	49.240263	,	22.038421
3954	49.240952	,	22.037316
3955	49.241040	,	22.036827
3956	49.241587	,	22.035987
3957	49.241941	,	22.035486
3958	49.242257	,	22.035391
3959	49.242258	,	22.035413
3960	49.242480	,	22.036316
3961	49.242726	,	22.036790
3962	49.244031	,	22.037978
3963	49.244360	,	22.038505
3964	49.244523	,	22.038623
3965	49.245010	,	22.038972
3966	49.245655	,	22.038901
3967	49.246629	,	22.037695
3968	49.247369	,	22.037550
3969	49.247887	,	22.037946
3970	49.248867	,	22.038117
3971	49.249288	,	22.038238
3972	49.250155	,	22.038155
3973	49.250730	,	22.038523
3974	49.251291	,	22.038933
3975	49.251153	,	22.040321
3976	49.250862	,	22.042060
3977	49.251146	,	22.043440
3978	49.251430	,	22.044658
3979	49.251252	,	22.046225
3980	49.251752	,	22.047350
3981	49.251560	,	22.047627

Nr pkt.	Współrzędne punktów załamania granicy w układzie WGS84		
3982	49.251029	,	22.048012
3983	49.250799	,	22.048099
3984	49.250500	,	22.049579
3985	49.250324	,	22.050774
3986	49.250143	,	22.052534
3987	49.249824	,	22.054043
3988	49.250336	,	22.055649
3989	49.251048	,	22.054831
3990	49.251847	,	22.053575
3991	49.252161	,	22.052904
3992	49.252434	,	22.052007
3993	49.252701	,	22.051302
3994	49.252924	,	22.050361
3995	49.253206	,	22.051509
3996	49.253367	,	22.052146
3997	49.253872	,	22.053179
3998	49.254697	,	22.054830
3999	49.255778	,	22.054796
4000	49.256106	,	22.055506
4001	49.256477	,	22.056227
4002	49.256361	,	22.058528
4003	49.257366	,	22.061153
4004	49.257514	,	22.062539
4005	49.257599	,	22.064081
4006	49.257737	,	22.065689
4007	49.258711	,	22.066352
4008	49.259514	,	22.067067
4009	49.259674	,	22.067320
4010	49.260332	,	22.068009
4011	49.260503	,	22.069126
4012	49.260127	,	22.069921
4013	49.259742	,	22.071197
4014	49.259728	,	22.071773
4015	49.260104	,	22.072864
4016	49.260975	,	22.073823
4017	49.261418	,	22.075302
4018	49.262200	,	22.074605
4019	49.262850	,	22.073745
4020	49.264087	,	22.072107
4021	49.265193	,	22.071947
4022	49.265344	,	22.071958
4023	49.265225	,	22.071659
4024	49.264934	,	22.071311
4025	49.264772	,	22.071049
4026	49.264859	,	22.070981
4027	49.264990	,	22.071165

Nr pkt.	Współrzędne punktów załamania granicy w układzie WGS84		
4028	49.265531	,	22.071762
4029	49.265494	,	22.072040
4030	49.265455	,	22.072618
4031	49.265734	,	22.073063
4032	49.266067	,	22.073981
4033	49.266181	,	22.074701
4034	49.266646	,	22.075821
4035	49.267351	,	22.076326
4036	49.268126	,	22.077332
4037	49.268821	,	22.077752
4038	49.268910	,	22.078002
4039	49.269416	,	22.078594
4040	49.269834	,	22.078257
4041	49.270027	,	22.078223
4042	49.270374	,	22.078123
4043	49.270472	,	22.077930
4044	49.270556	,	22.077942
4045	49.270716	,	22.078025
4046	49.271115	,	22.077507
4047	49.271159	,	22.077216
4048	49.271256	,	22.076799
4049	49.271389	,	22.076677
4050	49.271620	,	22.076848
4051	49.271700	,	22.076746
4052	49.271999	,	22.076639
4053	49.272621	,	22.075792
4054	49.272653	,	22.075731
4055	49.273284	,	22.074835
4056	49.274050	,	22.075536
4057	49.274235	,	22.075117
4058	49.275048	,	22.074943
4059	49.275314	,	22.074987
4060	49.275451	,	22.074977
4061	49.276768	,	22.075164
4062	49.276945	,	22.075125
4063	49.277171	,	22.075221
4064	49.277740	,	22.075726
4065	49.277898	,	22.076267
4066	49.278280	,	22.076121
4067	49.278615	,	22.076415
4068	49.278971	,	22.076022
4069	49.279219	,	22.075727
4070	49.279378	,	22.075170
4071	49.280264	,	22.074863
4072	49.280407	,	22.074867
4073	49.281150	,	22.075401

Nr pkt.	Współrzędne punktów załamania granicy w układzie WGS84		
4074	49.282158	,	22.075393
4075	49.282226	,	22.075243
4076	49.282322	,	22.074898
4077	49.282530	,	22.074630
4078	49.282653	,	22.074549
4079	49.283019	,	22.074702
4080	49.283256	,	22.074875
4081	49.283763	,	22.075101
4082	49.284298	,	22.075569
4083	49.284493	,	22.075564
4084	49.284753	,	22.075215
4085	49.284918	,	22.075106
4086	49.285325	,	22.075146
4087	49.285476	,	22.075166
4088	49.285764	,	22.075413
4089	49.286437	,	22.076225
4090	49.286724	,	22.076196
4091	49.286848	,	22.076039
4092	49.287186	,	22.075558
4093	49.287480	,	22.075564
4094	49.287770	,	22.076130
4095	49.287890	,	22.077031
4096	49.288088	,	22.077055
4097	49.288253	,	22.076890
4098	49.288400	,	22.077056
4099	49.288635	,	22.077163
4100	49.288754	,	22.077273
4101	49.288853	,	22.077461
4102	49.289244	,	22.077657
4103	49.289578	,	22.077721
4104	49.289788	,	22.077752
4105	49.289904	,	22.077832
4106	49.289932	,	22.078098
4107	49.289937	,	22.078400
4108	49.290080	,	22.078114
4109	49.290351	,	22.077624
4110	49.290525	,	22.077595
4111	49.290639	,	22.078132
4112	49.290819	,	22.078548
4113	49.290938	,	22.078232
4114	49.290849	,	22.078006
4115	49.290887	,	22.077847
4116	49.291170	,	22.077663
4117	49.291667	,	22.077426
4118	49.291780	,	22.077438
4119	49.292131	,	22.077867

Nr pkt.	Współrzędne punktów załamania granicy w układzie WGS84		
4120	49.292281	,	22.077523
4121	49.292402	,	22.077512
4122	49.292515	,	22.077889
4123	49.292718	,	22.078005
4124	49.292904	,	22.078231
4125	49.293274	,	22.078145
4126	49.292935	,	22.077574
4127	49.293169	,	22.077155
4128	49.293197	,	22.076904
4129	49.293536	,	22.076733
4130	49.293998	,	22.076854
4131	49.294238	,	22.076382
4132	49.294309	,	22.076284
4133	49.294396	,	22.076330
4134	49.294504	,	22.076453
4135	49.295210	,	22.077178
4136	49.295398	,	22.077012
4137	49.295747	,	22.076326
4138	49.295856	,	22.076253
4139	49.296150	,	22.076199
4140	49.296250	,	22.076210
4141	49.296305	,	22.076398
4142	49.296274	,	22.076624
4143	49.296239	,	22.076879
4144	49.296307	,	22.077146
4145	49.296483	,	22.077151
4146	49.296683	,	22.077079
4147	49.296891	,	22.076943
4148	49.297072	,	22.076630
4149	49.297255	,	22.076236
4150	49.297450	,	22.076141
4151	49.297665	,	22.076314
4152	49.297895	,	22.076384
4153	49.298005	,	22.076439
4154	49.298342	,	22.076779
4155	49.299194	,	22.076643
4156	49.299345	,	22.076593
4157	49.299477	,	22.076550
4158	49.299672	,	22.076643
4159	49.299837	,	22.076786
4160	49.300059	,	22.076798
4161	49.300312	,	22.076675
4162	49.300503	,	22.076400
4163	49.300485	,	22.076244
4164	49.300217	,	22.075943
4165	49.300137	,	22.075791

Nr pkt.	Współrzędne punktów załamania granicy w układzie WGS84		
4166	49.300141	,	22.075645
4167	49.300217	,	22.075372
4168	49.300396	,	22.075301
4169	49.300624	,	22.074984
4170	49.300673	,	22.074800
4171	49.300750	,	22.074648
4172	49.301019	,	22.074490
4173	49.301190	,	22.074438
4174	49.301488	,	22.074402
4175	49.302154	,	22.074651
4176	49.302279	,	22.074556
4177	49.302439	,	22.074391
4178	49.302777	,	22.074127
4179	49.302907	,	22.074120
4180	49.303156	,	22.074328
4181	49.303278	,	22.074529
4182	49.303412	,	22.075009
4183	49.303428	,	22.075124
4184	49.303616	,	22.075085
4185	49.303721	,	22.075085
4186	49.304002	,	22.075290
4187	49.304226	,	22.075440
4188	49.304364	,	22.075141
4189	49.304358	,	22.074995
4190	49.304233	,	22.074774
4191	49.304202	,	22.074572
4192	49.304323	,	22.074325
4193	49.304292	,	22.073871
4194	49.304759	,	22.073540
4195	49.305174	,	22.073590
4196	49.305316	,	22.073606
4197	49.305420	,	22.073483
4198	49.305525	,	22.073325
4199	49.305836	,	22.073015
4200	49.305956	,	22.073139
4201	49.306078	,	22.072875
4202	49.306383	,	22.072504
4203	49.306648	,	22.072299
4204	49.306772	,	22.072223
4205	49.306943	,	22.072224
4206	49.307217	,	22.071810
4207	49.307523	,	22.071796
4208	49.307935	,	22.071831
4209	49.308005	,	22.071762
4210	49.308089	,	22.071582
4211	49.308252	,	22.070827

Nr pkt.	Współrzędne punktów załamania granicy w układzie WGS84		
4212	49.308323	,	22.070576
4213	49.308214	,	22.070166
4214	49.308265	,	22.069983
4215	49.308524	,	22.069522
4216	49.308784	,	22.069265
4217	49.309008	,	22.069243
4218	49.309298	,	22.069185
4219	49.309341	,	22.069293
4220	49.309370	,	22.069522
4221	49.309571	,	22.069522
4222	49.309683	,	22.069666
4223	49.309804	,	22.069789
4224	49.309866	,	22.069684
4225	49.309907	,	22.069489
4226	49.309967	,	22.069397
4227	49.310164	,	22.069364
4228	49.310293	,	22.069202
4229	49.310380	,	22.069039
4230	49.310527	,	22.068998
4231	49.310653	,	22.068921
4232	49.310879	,	22.068959
4233	49.310954	,	22.069072
4234	49.310985	,	22.069253
4235	49.311354	,	22.069307
4236	49.311517	,	22.069050
4237	49.311924	,	22.069020
4238	49.312111	,	22.068952
4239	49.312286	,	22.068777
4240	49.312550	,	22.068531
4241	49.312800	,	22.068268
4242	49.312914	,	22.068066
4243	49.312945	,	22.067784
4244	49.313042	,	22.067562
4245	49.313246	,	22.067357
4246	49.313392	,	22.067260
4247	49.313538	,	22.066716
4248	49.313594	,	22.066661
4249	49.314019	,	22.066873
4250	49.314378	,	22.066769
4251	49.314626	,	22.066525
4252	49.314943	,	22.066024
4253	49.315126	,	22.065709
4254	49.315190	,	22.065449
4255	49.315570	,	22.065401
4256	49.316643	,	22.065334
4257	49.316780	,	22.065130

Nr pkt.	Współrzędne punktów załamania granicy w układzie WGS84		
4258	49.316965	,	22.064816
4259	49.317085	,	22.064465
4260	49.317046	,	22.063570
4261	49.317123	,	22.063197
4262	49.317302	,	22.062706
4263	49.317639	,	22.062387
4264	49.317794	,	22.062778
4265	49.318271	,	22.062917
4266	49.318636	,	22.063216
4267	49.318689	,	22.063210
4268	49.318838	,	22.062854
4269	49.318972	,	22.062590
4270	49.319074	,	22.062262
4271	49.319049	,	22.061856
4272	49.319264	,	22.060917
4273	49.319393	,	22.060574
4274	49.319709	,	22.060106
4275	49.320074	,	22.059814
4276	49.320403	,	22.059606
4277	49.320717	,	22.059219
4278	49.320842	,	22.058831
4279	49.320915	,	22.058773
4280	49.321145	,	22.058628
4281	49.321277	,	22.058557
4282	49.321321	,	22.058530
4283	49.321414	,	22.058536
4284	49.321505	,	22.058671
4285	49.321548	,	22.058955
4286	49.321656	,	22.059028
4287	49.321711	,	22.058772
4288	49.321680	,	22.058505
4289	49.321856	,	22.058369
4290	49.322115	,	22.058241
4291	49.322998	,	22.057114
4292	49.323786	,	22.057032
4293	49.324038	,	22.057304
4294	49.324462	,	22.057602
4295	49.325098	,	22.057994
4296	49.325961	,	22.058252
4297	49.326247	,	22.058398
4298	49.326645	,	22.058690
4299	49.327055	,	22.058915
4300	49.327292	,	22.058858
4301	49.327462	,	22.058773
4302	49.327523	,	22.058734
4303	49.327721	,	22.058696

Nr pkt.	Współrzędne punktów załamania granicy w układzie WGS84		
4304	49.327879	,	22.058731
4305	49.328136	,	22.058842
4306	49.328448	,	22.058962
4307	49.328748	,	22.059124
4308	49.328976	,	22.059347
4309	49.329210	,	22.059630
4310	49.329508	,	22.060363
4311	49.330007	,	22.061469
4312	49.330313	,	22.062694
4313	49.330337	,	22.062941
4314	49.330309	,	22.063591
4315	49.330312	,	22.063924
4316	49.330370	,	22.064285
4317	49.330486	,	22.064544
4318	49.330713	,	22.064724
4319	49.330895	,	22.064849
4320	49.331048	,	22.064903
4321	49.331291	,	22.064926
4322	49.331600	,	22.064990
4323	49.331810	,	22.065077
4324	49.332133	,	22.065165
4325	49.332270	,	22.065237
4326	49.332437	,	22.065319
4327	49.332970	,	22.066151
4328	49.333215	,	22.066695
4329	49.333289	,	22.067372
4330	49.333282	,	22.068085
4331	49.333201	,	22.068366
4332	49.333168	,	22.068396
4333	49.333142	,	22.068526
4334	49.333399	,	22.068708
4335	49.333556	,	22.068770
4336	49.333784	,	22.068918
4337	49.333910	,	22.069002
4338	49.334604	,	22.069590
4339	49.334925	,	22.069967
4340	49.335150	,	22.070361
4341	49.335692	,	22.071340
4342	49.335827	,	22.071834
4343	49.335935	,	22.072284
4344	49.335959	,	22.072531
4345	49.335970	,	22.072651
4346	49.335962	,	22.073102
4347	49.335837	,	22.073439
4348	49.335307	,	22.074056
4349	49.335276	,	22.074186

Nr pkt.	Współrzędne punktów załamania granicy w układzie WGS84		
4350	49.335201	,	22.074800
4351	49.335246	,	22.075094
4352	49.335421	,	22.075248
4353	49.336053	,	22.075901
4354	49.336564	,	22.076059
4355	49.336809	,	22.076242
4356	49.337094	,	22.076376
4357	49.337225	,	22.076385
4358	49.337362	,	22.076294
4359	49.337415	,	22.076289
4360	49.337592	,	22.076339
4361	49.337705	,	22.076359
4362	49.338323	,	22.076122
4363	49.338894	,	22.076022
4364	49.338955	,	22.075924
4365	49.339538	,	22.075885
4366	49.339739	,	22.075899
4367	49.339829	,	22.075957
4368	49.340018	,	22.076153
4369	49.340186	,	22.076309
4370	49.340315	,	22.076462
4371	49.340361	,	22.076503
4372	49.340477	,	22.076653
4373	49.340540	,	22.076829
4374	49.340617	,	22.076950
4375	49.340855	,	22.077163
4376	49.340934	,	22.077266
4377	49.341094	,	22.077333
4378	49.341823	,	22.077684
4379	49.342324	,	22.077897
4380	49.343029	,	22.077645
4381	49.343378	,	22.077434
4382	49.343507	,	22.077341
4383	49.343520	,	22.077442
4384	49.343700	,	22.077474
4385	49.343763	,	22.077565
4386	49.344036	,	22.077757
4387	49.344499	,	22.078413
4388	49.345346	,	22.079581
4389	49.345453	,	22.079679
4390	49.345720	,	22.080121
4391	49.345963	,	22.080576
4392	49.346066	,	22.081148
4393	49.346105	,	22.081559
4394	49.346323	,	22.082632
4395	49.346449	,	22.083041

Nr pkt.	Współrzędne punktów załamania granicy w układzie WGS84		
4396	49.346674	,	22.083524
4397	49.346780	,	22.083770
4398	49.346915	,	22.083927
4399	49.347007	,	22.083936
4400	49.347277	,	22.083907
4401	49.347500	,	22.083646
4402	49.347902	,	22.083560
4403	49.348028	,	22.083658
4404	49.348547	,	22.084392
4405	49.348688	,	22.084927
4406	49.348677	,	22.085032
4407	49.348722	,	22.085327
4408	49.348865	,	22.086006
4409	49.348897	,	22.086211
4410	49.349027	,	22.086417
4411	49.349129	,	22.086480
4412	49.349303	,	22.086677
4413	49.349346	,	22.086747
4414	49.349642	,	22.087036
4415	49.349967	,	22.087305
4416	49.350450	,	22.087538
4417	49.350710	,	22.087607
4418	49.351056	,	22.087762
4419	49.351846	,	22.088312
4420	49.352274	,	22.088676
4421	49.352606	,	22.088916
4422	49.353057	,	22.089017
4423	49.353434	,	22.089026
4424	49.353821	,	22.088942
4425	49.354105	,	22.088868
4426	49.354249	,	22.088939
4427	49.354314	,	22.088953
4428	49.354980	,	22.089076
4429	49.355313	,	22.088889
4430	49.355452	,	22.088930
4431	49.355674	,	22.088920
4432	49.355697	,	22.088776
4433	49.355899	,	22.088683
4434	49.356183	,	22.088452
4435	49.356522	,	22.088283
4436	49.356431	,	22.088737
4437	49.356928	,	22.088716
4438	49.357046	,	22.088728
4439	49.357233	,	22.088772
4440	49.357388	,	22.088870
4441	49.357672	,	22.089219

Nr pkt.	Współrzędne punktów załamania granicy w układzie WGS84		
4442	49.357874	,	22.089359
4443	49.358036	,	22.089676
4444	49.358209	,	22.089872
4445	49.358352	,	22.090063
4446	49.358464	,	22.090330
4447	49.358502	,	22.090589
4448	49.358480	,	22.090793
4449	49.358326	,	22.091159
4450	49.357978	,	22.091931
4451	49.357869	,	22.092539
4452	49.357771	,	22.092593
4453	49.357721	,	22.092703
4454	49.357327	,	22.093673
4455	49.356884	,	22.094232
4456	49.356615	,	22.094620
4457	49.356433	,	22.094943
4458	49.356295	,	22.095337
4459	49.356200	,	22.095770
4460	49.356184	,	22.096215
4461	49.356366	,	22.096911
4462	49.356485	,	22.097166
4463	49.356492	,	22.097518
4464	49.356946	,	22.098182
4465	49.357135	,	22.098554
4466	49.357374	,	22.099190
4467	49.357861	,	22.100222
4468	49.357948	,	22.100380
4469	49.358091	,	22.100622
4470	49.358302	,	22.100929
4471	49.358395	,	22.101048
4472	49.359399	,	22.102333
4473	49.359471	,	22.102492
4474	49.359493	,	22.102698
4475	49.359556	,	22.102951
4476	49.359571	,	22.103195
4477	49.359423	,	22.103720
4478	49.359418	,	22.103925
4479	49.359472	,	22.104887
4480	49.359558	,	22.105456
4481	49.359699	,	22.106006
4482	49.360208	,	22.106778
4483	49.360415	,	22.107326
4484	49.360612	,	22.108038
4485	49.360740	,	22.108415
4486	49.360776	,	22.108733
4487	49.360872	,	22.108878

Nr pkt.	Współrzędne punktów załamania granicy w układzie WGS84		
4488	49.361194	,	22.109138
4489	49.361457	,	22.109502
4490	49.361628	,	22.109646
4491	49.362002	,	22.109943
4492	49.362464	,	22.110215
4493	49.363294	,	22.110588
4494	49.363856	,	22.110372
4495	49.364310	,	22.110212
4496	49.364771	,	22.109762
4497	49.364825	,	22.109720
4498	49.365302	,	22.109376
4499	49.365943	,	22.108496
4500	49.366045	,	22.108190
4501	49.366548	,	22.107687
4502	49.366713	,	22.107533
4503	49.367234	,	22.107231
4504	49.368102	,	22.107218
4505	49.368924	,	22.107490
4506	49.369470	,	22.107877
4507	49.369707	,	22.108294
4508	49.369774	,	22.108425
4509	49.369799	,	22.109098
4510	49.370239	,	22.110314
4511	49.370483	,	22.111682
4512	49.370567	,	22.111838
4513	49.371201	,	22.113096
4514	49.371716	,	22.113579
4515	49.371890	,	22.113804
4516	49.372957	,	22.115184
4517	49.373700	,	22.115103
4518	49.373950	,	22.115101
4519	49.374089	,	22.115037
4520	49.374367	,	22.115042
4521	49.374967	,	22.114978
4522	49.375121	,	22.114971
4523	49.375295	,	22.115003
4524	49.375411	,	22.114994
4525	49.375555	,	22.114947
4526	49.375674	,	22.115060
4527	49.375884	,	22.115241
4528	49.375940	,	22.115271
4529	49.375975	,	22.115324
4530	49.376211	,	22.115487
4531	49.376353	,	22.115655
4532	49.376563	,	22.115590
4533	49.376626	,	22.115490

Nr pkt.	Współrzędne punktów załamania granicy w układzie WGS84		
4534	49.376672	,	22.115451
4535	49.376762	,	22.115458
4536	49.376831	,	22.115538
4537	49.377268	,	22.115675
4538	49.377485	,	22.115796
4539	49.377640	,	22.115893
4540	49.377749	,	22.115947
4541	49.377993	,	22.116147
4542	49.378185	,	22.116345
4543	49.378234	,	22.116523
4544	49.378410	,	22.116849
4545	49.378582	,	22.117241
4546	49.378645	,	22.117474
4547	49.378853	,	22.117763
4548	49.379106	,	22.118249
4549	49.379248	,	22.118640
4550	49.379417	,	22.119335
4551	49.379416	,	22.119705
4552	49.379428	,	22.119952
4553	49.379407	,	22.119996
4554	49.379709	,	22.120131
4555	49.379928	,	22.120383
4556	49.380154	,	22.120935
4557	49.380296	,	22.120975
4558	49.380352	,	22.121016
4559	49.380626	,	22.121217
4560	49.380686	,	22.121496
4561	49.380688	,	22.121757
4562	49.380637	,	22.122118
4563	49.380499	,	22.122798
4564	49.380471	,	22.122909
4565	49.380447	,	22.123204
4566	49.380403	,	22.123497
4567	49.380408	,	22.123606
4568	49.380039	,	22.125133
4569	49.380446	,	22.126316
4570	49.380865	,	22.127543
4571	49.381190	,	22.128509
4572	49.381154	,	22.128635
4573	49.381486	,	22.129166
4574	49.381582	,	22.129374
4575	49.381696	,	22.129802
4576	49.381723	,	22.130038
4577	49.381705	,	22.130448
4578	49.381853	,	22.130628
4579	49.381911	,	22.130626

Nr pkt.	Współrzędne punktów załamania granicy w układzie WGS84		
4580	49.381994	,	22.130748
4581	49.382157	,	22.130921
4582	49.382408	,	22.131083
4583	49.384375	,	22.131633
4584	49.384726	,	22.131745
4585	49.385262	,	22.132080
4586	49.385469	,	22.132009
4587	49.385777	,	22.132142
4588	49.386456	,	22.132373
4589	49.386576	,	22.132421
4590	49.386704	,	22.132515
4591	49.387005	,	22.132556
4592	49.387535	,	22.132800
4593	49.387975	,	22.133119
4594	49.388157	,	22.133266
4595	49.388384	,	22.133364
4596	49.388547	,	22.133399
4597	49.388673	,	22.133548
4598	49.388882	,	22.133552
4599	49.389153	,	22.133396
4600	49.389466	,	22.133147
4601	49.389779	,	22.132867
4602	49.390046	,	22.132595
4603	49.390258	,	22.132440
4604	49.390460	,	22.132249
4605	49.390902	,	22.131934
4606	49.392434	,	22.134144
4607	49.392420	,	22.134203
4608	49.392647	,	22.134652
4609	49.392702	,	22.135195
4610	49.392703	,	22.135786
4611	49.392696	,	22.136111
4612	49.392630	,	22.137179
4613	49.392544	,	22.137529
4614	49.392429	,	22.137784
4615	49.392373	,	22.138010
4616	49.392209	,	22.138236
4617	49.392009	,	22.138558
4618	49.391981	,	22.138947
4619	49.392055	,	22.139080
4620	49.392649	,	22.139341
4621	49.392952	,	22.139452
4622	49.393786	,	22.139779
4623	49.394320	,	22.140181
4624	49.394787	,	22.140614
4625	49.395214	,	22.140989

Nr pkt.	Współrzędne punktów załamania granicy w układzie WGS84		
4626	49.396214	,	22.142240
4627	49.396766	,	22.143752
4628	49.397427	,	22.145289
4629	49.397777	,	22.145771
4630	49.398142	,	22.146309
4631	49.398571	,	22.146837
4632	49.398838	,	22.147366
4633	49.399068	,	22.147986
4634	49.399722	,	22.148889
4635	49.400497	,	22.149585
4636	49.400691	,	22.149608
4637	49.400756	,	22.149673
4638	49.400839	,	22.149671
4639	49.401102	,	22.149733
4640	49.401937	,	22.149659
4641	49.402336	,	22.149559
4642	49.402576	,	22.149574
4643	49.402963	,	22.149667
4644	49.403154	,	22.149814
4645	49.403224	,	22.149770
4646	49.403471	,	22.149920
4647	49.403682	,	22.149847
4648	49.404035	,	22.149552
4649	49.404439	,	22.149337
4650	49.404554	,	22.149260
4651	49.405091	,	22.148814
4652	49.405428	,	22.148618
4653	49.405539	,	22.148577
4654	49.405742	,	22.148445
4655	49.406465	,	22.148170
4656	49.406680	,	22.148030
4657	49.407413	,	22.147634
4658	49.407543	,	22.147519
4659	49.408287	,	22.147035
4660	49.409135	,	22.146267
4661	49.409867	,	22.145463
4662	49.410267	,	22.144971
4663	49.410760	,	22.144366
4664	49.411405	,	22.143515
4665	49.411554	,	22.143003
4666	49.412113	,	22.140447
4667	49.412228	,	22.139422
4668	49.412245	,	22.139240
4669	49.412384	,	22.138756
4670	49.412473	,	22.137476
4671	49.412375	,	22.137022

Nr pkt.	Współrzędne punktów załamania granicy w układzie WGS84		
4672	49.412517	,	22.136803
4673	49.412749	,	22.136378
4674	49.413160	,	22.135698
4675	49.413465	,	22.135205
4676	49.414956	,	22.132752
4677	49.416095	,	22.130977
4678	49.416858	,	22.130246
4679	49.416877	,	22.130251
4680	49.417277	,	22.129949
4681	49.417493	,	22.129852
4682	49.417680	,	22.129741
4683	49.418183	,	22.129725
4684	49.418710	,	22.130041
4685	49.419316	,	22.130747
4686	49.419532	,	22.131135
4687	49.419880	,	22.131644
4688	49.420206	,	22.131637
4689	49.420904	,	22.131336
4690	49.421560	,	22.130879
4691	49.422427	,	22.130671
4692	49.422635	,	22.130994
4693	49.422796	,	22.131493
4694	49.422850	,	22.131587
4695	49.423385	,	22.132748
4696	49.423378	,	22.132843
4697	49.423771	,	22.133671
4698	49.423985	,	22.134062
4699	49.424645	,	22.135496
4700	49.424742	,	22.136379
4701	49.425111	,	22.137233
4702	49.425538	,	22.138138
4703	49.425726	,	22.138751
4704	49.426018	,	22.139435
4705	49.426371	,	22.140069
4706	49.426868	,	22.141127
4707	49.427167	,	22.141452
4708	49.427855	,	22.141466
4709	49.428216	,	22.141421
4710	49.428907	,	22.141449
4711	49.429509	,	22.141656
4712	49.429876	,	22.141956
4713	49.431619	,	22.143026
4714	49.432135	,	22.144045
4715	49.432929	,	22.146036
4716	49.433323	,	22.147044
4717	49.433385	,	22.147544

Nr pkt.	Współrzędne punktów załamania granicy w układzie WGS84		
4718	49.433602	,	22.148276
4719	49.433618	,	22.148358
4720	49.433862	,	22.148791
4721	49.434298	,	22.149817
4722	49.434802	,	22.151012
4723	49.435015	,	22.151528
4724	49.435062	,	22.151559
4725	49.435106	,	22.151636
4726	49.435164	,	22.151651
4727	49.435262	,	22.151717
4728	49.435460	,	22.151957
4729	49.435771	,	22.152458
4730	49.435850	,	22.152672
4731	49.436015	,	22.152942
4732	49.436404	,	22.153907
4733	49.436677	,	22.154039
4734	49.437152	,	22.154102
4735	49.437354	,	22.154098
4736	49.437572	,	22.154077
4737	49.437653	,	22.154093
4738	49.437867	,	22.154153
4739	49.438253	,	22.154174
4740	49.439170	,	22.154407
4741	49.439469	,	22.154457
4742	49.439534	,	22.154502
4743	49.439988	,	22.154694
4744	49.440236	,	22.154790
4745	49.440609	,	22.154977
4746	49.441293	,	22.155571
4747	49.441441	,	22.155570
4748	49.441705	,	22.155414
4749	49.441860	,	22.155244
4750	49.442140	,	22.154872
4751	49.442336	,	22.154514
4752	49.442437	,	22.154433
4753	49.442825	,	22.154170
4754	49.443057	,	22.154091
4755	49.443070	,	22.154122
4756	49.443311	,	22.154116
4757	49.443551	,	22.154150
4758	49.443706	,	22.154258
4759	49.443856	,	22.154338
4760	49.444068	,	22.154647
4761	49.444295	,	22.155120
4762	49.444383	,	22.155492
4763	49.444418	,	22.155817

Nr pkt.	Współrzędne punktów załamania granicy w układzie WGS84		
4764	49.444470	,	22.156444
4765	49.444470	,	22.156890
4766	49.444399	,	22.157517
4767	49.444278	,	22.158019
4768	49.444071	,	22.158604
4769	49.443791	,	22.159223
4770	49.443650	,	22.159443
4771	49.443505	,	22.159611
4772	49.443166	,	22.159925
4773	49.442554	,	22.160434
4774	49.442447	,	22.160396
4775	49.442185	,	22.160392
4776	49.441877	,	22.160436
4777	49.441737	,	22.160483
4778	49.441410	,	22.160529
4779	49.441274	,	22.160605
4780	49.441100	,	22.160649
4781	49.440735	,	22.160774
4782	49.440466	,	22.160914
4783	49.440304	,	22.161160
4784	49.439994	,	22.161673
4785	49.439887	,	22.162035
4786	49.439798	,	22.162514
4787	49.439782	,	22.162777
4788	49.439797	,	22.162959
4789	49.439827	,	22.163119
4790	49.439877	,	22.163465
4791	49.440077	,	22.163945
4792	49.440225	,	22.164450
4793	49.440560	,	22.164990
4794	49.441483	,	22.167278
4795	49.441762	,	22.168024
4796	49.441896	,	22.168296
4797	49.442027	,	22.168513
4798	49.442190	,	22.168808
4799	49.442485	,	22.169221
4800	49.442666	,	22.169421
4801	49.442927	,	22.169653
4802	49.443005	,	22.169752
4803	49.443187	,	22.169856
4804	49.443377	,	22.170081
4805	49.443537	,	22.170205
4806	49.443744	,	22.170424
4807	49.443809	,	22.170478
4808	49.444439	,	22.170910
4809	49.444624	,	22.171059

Nr pkt.	Współrzędne punktów załamania granicy w układzie WGS84		
4810	49.444693	,	22.171107
4811	49.445246	,	22.171430
4812	49.445531	,	22.171521
4813	49.445763	,	22.171503
4814	49.445844	,	22.171445
4815	49.445886	,	22.171449
4816	49.446010	,	22.171499
4817	49.446056	,	22.171502
4818	49.446226	,	22.171458
4819	49.446584	,	22.171293
4820	49.446794	,	22.171090
4821	49.447062	,	22.170819
4822	49.447316	,	22.170503
4823	49.447400	,	22.170372
4824	49.447585	,	22.170127
4825	49.447950	,	22.169685
4826	49.448139	,	22.169477
4827	49.448293	,	22.169332
4828	49.448702	,	22.168912
4829	49.448915	,	22.168745
4830	49.449338	,	22.168463
4831	49.449618	,	22.168299
4832	49.449959	,	22.168184
4833	49.450284	,	22.168145
4834	49.450419	,	22.168178
4835	49.450866	,	22.168269
4836	49.451486	,	22.168342
4837	49.451788	,	22.168307
4838	49.451874	,	22.168318
4839	49.452182	,	22.168758
4840	49.452305	,	22.168928
4841	49.452341	,	22.169039
4842	49.452690	,	22.169295
4843	49.453078	,	22.169467
4844	49.453358	,	22.169493
4845	49.453917	,	22.169275
4846	49.454202	,	22.169188
4847	49.454400	,	22.169109
4848	49.454618	,	22.169018
4849	49.455049	,	22.168975
4850	49.455271	,	22.168934
4851	49.455334	,	22.168932
4852	49.455510	,	22.168938
4853	49.455743	,	22.168986
4854	49.456104	,	22.169136
4855	49.456200	,	22.169194

Nr pkt.	Współrzędne punktów załamania granicy w układzie WGS84		
4856	49.456449	,	22.169390
4857	49.456790	,	22.169680
4858	49.456942	,	22.169787
4859	49.457087	,	22.169869
4860	49.457198	,	22.169959
4861	49.457353	,	22.169980
4862	49.457410	,	22.169993
4863	49.457600	,	22.170150
4864	49.457796	,	22.170218
4865	49.457885	,	22.170292
4866	49.458821	,	22.171156
4867	49.458906	,	22.171245
4868	49.459027	,	22.171501
4869	49.459340	,	22.171731
4870	49.459731	,	22.172585
4871	49.459886	,	22.173066
4872	49.460144	,	22.173940
4873	49.460178	,	22.174059
4874	49.460406	,	22.174962
4875	49.460427	,	22.175108
4876	49.460402	,	22.175150
4877	49.460565	,	22.175866
4878	49.460654	,	22.176345
4879	49.460963	,	22.178282
4880	49.461007	,	22.178942
4881	49.461029	,	22.179397
4882	49.461069	,	22.179877
4883	49.461126	,	22.180155
4884	49.461144	,	22.180743
4885	49.461098	,	22.180964
4886	49.461100	,	22.181315
4887	49.461123	,	22.181640
4888	49.461132	,	22.182184
4889	49.461143	,	22.182495
4890	49.461159	,	22.182913
4891	49.461162	,	22.183428
4892	49.461158	,	22.183797
4893	49.461166	,	22.184168
4894	49.461146	,	22.184452
4895	49.461222	,	22.185555
4896	49.461242	,	22.185654
4897	49.461283	,	22.185779
4898	49.461347	,	22.186278
4899	49.461412	,	22.186649
4900	49.461527	,	22.186875
4901	49.461540	,	22.186953

Nr pkt.	Współrzędne punktów załamania granicy w układzie WGS84		
4902	49.461581	,	22.187172
4903	49.461645	,	22.187389
4904	49.461717	,	22.187712
4905	49.461744	,	22.188133
4906	49.461778	,	22.188386
4907	49.461837	,	22.189025
4908	49.461815	,	22.189582
4909	49.461832	,	22.189813
4910	49.461844	,	22.190157
4911	49.461859	,	22.190305
4912	49.462050	,	22.190941
4913	49.462129	,	22.191238
4914	49.462314	,	22.191744
4915	49.462513	,	22.192105
4916	49.462814	,	22.192691
4917	49.463185	,	22.193614
4918	49.463286	,	22.193767
4919	49.463430	,	22.193963
4920	49.463386	,	22.194098
4921	49.463558	,	22.194432
4922	49.463634	,	22.194561
4923	49.464060	,	22.195199
4924	49.464212	,	22.195410
4925	49.464359	,	22.195561
4926	49.464565	,	22.195726
4927	49.465141	,	22.195983
4928	49.465504	,	22.196241
4929	49.465609	,	22.196344
4930	49.465712	,	22.196513
4931	49.465750	,	22.196714
4932	49.465768	,	22.196898
4933	49.465778	,	22.197487
4934	49.465755	,	22.197971
4935	49.465659	,	22.198729
4936	49.465569	,	22.199160
4937	49.465396	,	22.199642
4938	49.465262	,	22.200211
4939	49.464900	,	22.200476
4940	49.464247	,	22.200508
4941	49.463912	,	22.200394
4942	49.463580	,	22.200431
4943	49.463367	,	22.200580
4944	49.463208	,	22.200615
4945	49.463070	,	22.200727
4946	49.462979	,	22.201956
4947	49.463191	,	22.202834

Nr pkt.	Współrzędne punktów załamania granicy w układzie WGS84		
4948	49.463250	,	22.203073
4949	49.463363	,	22.203436
4950	49.463501	,	22.203789
4951	49.463803	,	22.204428
4952	49.464101	,	22.204856
4953	49.464248	,	22.205084
4954	49.464408	,	22.205356
4955	49.464693	,	22.205741
4956	49.465641	,	22.206714
4957	49.466326	,	22.207385
4958	49.466597	,	22.207688
4959	49.466860	,	22.208011
4960	49.467661	,	22.208990
4961	49.467950	,	22.209324
4962	49.468173	,	22.209576
4963	49.468485	,	22.209918
4964	49.468906	,	22.210393
4965	49.469224	,	22.210760
4966	49.469247	,	22.210776
4967	49.469262	,	22.210748
4968	49.469606	,	22.211189
4969	49.469735	,	22.211408
4970	49.469783	,	22.211515
4971	49.469993	,	22.211949
4972	49.470015	,	22.212218
4973	49.469973	,	22.213128
4974	49.469780	,	22.213781
4975	49.469140	,	22.214407
4976	49.468337	,	22.214679
4977	49.468146	,	22.214688
4978	49.467973	,	22.214679
4979	49.467746	,	22.214672
4980	49.467443	,	22.214626
4981	49.467377	,	22.214623
4982	49.467112	,	22.214527
4983	49.466774	,	22.214520
4984	49.466347	,	22.214445
4985	49.466054	,	22.214354
4986	49.465793	,	22.214324
4987	49.465547	,	22.214275
4988	49.465489	,	22.214270
4989	49.465355	,	22.214257
4990	49.465190	,	22.214273
4991	49.465026	,	22.214261
4992	49.464322	,	22.214285
4993	49.464311	,	22.214378

Nr pkt.	Współrzędne punktów załamania granicy w układzie WGS84		
4994	49.462879	,	22.214460
4995	49.462368	,	22.213660
4996	49.461786	,	22.212067
4997	49.461080	,	22.210959
4998	49.460832	,	22.210568
4999	49.460641	,	22.210203
5000	49.460617	,	22.210236
5001	49.460269	,	22.209619
5002	49.460077	,	22.209171
5003	49.459608	,	22.208509
5004	49.459363	,	22.208261
5005	49.459051	,	22.208045
5006	49.458653	,	22.207574
5007	49.458540	,	22.207426
5008	49.458346	,	22.207165
5009	49.458014	,	22.206831
5010	49.457429	,	22.206369
5011	49.457075	,	22.206066
5012	49.456660	,	22.205682
5013	49.456521	,	22.205583
5014	49.456347	,	22.205505
5015	49.456133	,	22.205397
5016	49.455824	,	22.205182
5017	49.455662	,	22.205092
5018	49.455454	,	22.205068
5019	49.455223	,	22.205075
5020	49.454983	,	22.205055
5021	49.454783	,	22.205080
5022	49.454152	,	22.205265
5023	49.453992	,	22.205412
5024	49.453745	,	22.205669
5025	49.453605	,	22.205867
5026	49.453413	,	22.206250
5027	49.453223	,	22.206840
5028	49.452903	,	22.207703
5029	49.452699	,	22.208398
5030	49.452808	,	22.208916
5031	49.452989	,	22.209124
5032	49.453512	,	22.209788
5033	49.453821	,	22.210800
5034	49.454180	,	22.213245
5035	49.454294	,	22.214103
5036	49.454685	,	22.215522
5037	49.455073	,	22.216335
5038	49.456126	,	22.217290
5039	49.456191	,	22.217318

Nr pkt.	Współrzędne punktów załamania granicy w układzie WGS84		
5040	49.457426	,	22.217994
5041	49.457671	,	22.218326
5042	49.458263	,	22.219036
5043	49.458448	,	22.219276
5044	49.458701	,	22.219629
5045	49.458760	,	22.219760
5046	49.459084	,	22.220258
5047	49.459158	,	22.220397
5048	49.459898	,	22.221647
5049	49.460074	,	22.222096
5050	49.460197	,	22.222388
5051	49.460283	,	22.222636
5052	49.460358	,	22.222943
5053	49.460682	,	22.223923
5054	49.460920	,	22.224588
5055	49.461147	,	22.225095
5056	49.461852	,	22.226803
5057	49.462067	,	22.227311
5058	49.462334	,	22.227921
5059	49.462643	,	22.228582
5060	49.462754	,	22.228841
5061	49.463197	,	22.229747
5062	49.463721	,	22.230618
5063	49.464056	,	22.231301
5064	49.464434	,	22.232138
5065	49.464743	,	22.232686
5066	49.464975	,	22.233134
5067	49.465363	,	22.233757
5068	49.465508	,	22.233939
5069	49.465616	,	22.234300
5070	49.465854	,	22.235052
5071	49.466134	,	22.235872
5072	49.466395	,	22.236807
5073	49.466625	,	22.237469
5074	49.466929	,	22.238180
5075	49.467086	,	22.238505
5076	49.467331	,	22.239013
5077	49.467765	,	22.239864
5078	49.468144	,	22.240718
5079	49.468315	,	22.240948
5080	49.468620	,	22.242138
5081	49.468668	,	22.242630
5082	49.468701	,	22.242896
5083	49.468758	,	22.243378
5084	49.468797	,	22.244470
5085	49.468892	,	22.245006

Nr pkt.	Współrzędne punktów załamania granicy w układzie WGS84		
5086	49.469181	,	22.246218
5087	49.469338	,	22.246684
5088	49.469394	,	22.246973
5089	49.469519	,	22.247423
5090	49.469589	,	22.247549
5091	49.469775	,	22.247996
5092	49.469904	,	22.248242
5093	49.470014	,	22.248462
5094	49.470190	,	22.248714
5095	49.470273	,	22.248881
5096	49.470539	,	22.249482
5097	49.470947	,	22.250120
5098	49.471037	,	22.250220
5099	49.471176	,	22.250281
5100	49.471267	,	22.250402
5101	49.471465	,	22.250344
5102	49.471688	,	22.250213
5103	49.471727	,	22.250224
5104	49.472008	,	22.249966
5105	49.472410	,	22.249330
5106	49.472828	,	22.248627
5107	49.473026	,	22.248459
5108	49.473263	,	22.248098
5109	49.473580	,	22.247271
5110	49.474000	,	22.246743
5111	49.474350	,	22.246545
5112	49.474627	,	22.246571
5113	49.474975	,	22.246715
5114	49.475577	,	22.247341
5115	49.476014	,	22.247760
5116	49.476059	,	22.247824
5117	49.476240	,	22.248080
5118	49.476406	,	22.248350
5119	49.476619	,	22.248622
5120	49.476958	,	22.249423
5121	49.477242	,	22.250738
5122	49.477392	,	22.251915
5123	49.477361	,	22.253089
5124	49.477178	,	22.255423
5125	49.477255	,	22.256636
5126	49.477315	,	22.256948
5127	49.477289	,	22.257203
5128	49.477358	,	22.257600
5129	49.477430	,	22.258114
5130	49.477526	,	22.258946
5131	49.477588	,	22.259741

Nr pkt.	Współrzędne punktów załamania granicy w układzie WGS84		
5132	49.477702	,	22.260314
5133	49.477896	,	22.260946
5134	49.478674	,	22.262434
5135	49.478943	,	22.262804
5136	49.479130	,	22.262953
5137	49.481401	,	22.263261
5138	49.481626	,	22.263243
5139	49.482528	,	22.263189
5140	49.482759	,	22.263145
5141	49.482399	,	22.264594
5142	49.482035	,	22.264649
5143	49.481741	,	22.264737
5144	49.481505	,	22.264875
5145	49.481557	,	22.265313
5146	49.480512	,	22.266020
5147	49.480260	,	22.266357
5148	49.479959	,	22.266950
5149	49.479923	,	22.267881
5150	49.480593	,	22.269155
5151	49.480489	,	22.269302
5152	49.480408	,	22.269498
5153	49.480461	,	22.269595
5154	49.480506	,	22.269829
5155	49.480389	,	22.270331
5156	49.480140	,	22.270838
5157	49.480130	,	22.270912
5158	49.480079	,	22.271047
5159	49.479629	,	22.271647
5160	49.478842	,	22.272538
5161	49.478821	,	22.272595
5162	49.478870	,	22.272756
5163	49.478973	,	22.272941
5164	49.479088	,	22.273344
5165	49.479119	,	22.273576
5166	49.479108	,	22.273658
5167	49.479151	,	22.273827
5168	49.479131	,	22.274099
5169	49.479185	,	22.274355
5170	49.479147	,	22.274674
5171	49.479203	,	22.275554
5172	49.479225	,	22.275650
5173	49.479079	,	22.276138
5174	49.478912	,	22.276334
5175	49.478897	,	22.276533
5176	49.478750	,	22.276857
5177	49.478374	,	22.277598

Nr pkt.	Współrzędne punktów załamania granicy w układzie WGS84		
5178	49.478323	,	22.277794
5179	49.478195	,	22.278107
5180	49.478126	,	22.278247
5181	49.478081	,	22.278366
5182	49.477867	,	22.278746
5183	49.477605	,	22.278992
5184	49.477468	,	22.279105
5185	49.477321	,	22.279296
5186	49.476770	,	22.280367
5187	49.476649	,	22.280548
5188	49.476505	,	22.280707
5189	49.476264	,	22.280915
5190	49.475955	,	22.281487
5191	49.475743	,	22.281826
5192	49.475714	,	22.281909
5193	49.475624	,	22.282035
5194	49.475253	,	22.282644
5195	49.474709	,	22.282776
5196	49.474326	,	22.282889
5197	49.473977	,	22.283016
5198	49.473708	,	22.283000
5199	49.473208	,	22.283158
5200	49.472542	,	22.283205
5201	49.472486	,	22.283196
5202	49.472417	,	22.283131
5203	49.472217	,	22.283058
5204	49.472064	,	22.283037
5205	49.471962	,	22.283037
5206	49.471653	,	22.283111
5207	49.471477	,	22.283113
5208	49.471297	,	22.283179
5209	49.471213	,	22.283224
5210	49.470966	,	22.283303
5211	49.470830	,	22.283343
5212	49.470581	,	22.283461
5213	49.470408	,	22.283597
5214	49.470107	,	22.283720
5215	49.469761	,	22.283969
5216	49.469649	,	22.283984
5217	49.469360	,	22.283951
5218	49.469133	,	22.284055
5219	49.469060	,	22.284175
5220	49.468946	,	22.284326
5221	49.468834	,	22.284634
5222	49.468722	,	22.285229
5223	49.468711	,	22.285306

Nr pkt.	Współrzędne punktów załamania granicy w układzie WGS84		
5224	49.468658	,	22.285563
5225	49.468664	,	22.285635
5226	49.468773	,	22.285881
5227	49.469104	,	22.286162
5228	49.469276	,	22.286305
5229	49.469641	,	22.286683
5230	49.470275	,	22.287466
5231	49.470456	,	22.287672
5232	49.470518	,	22.287799
5233	49.470537	,	22.287944
5234	49.470534	,	22.288009
5235	49.470582	,	22.288162
5236	49.470633	,	22.288247
5237	49.470741	,	22.288331
5238	49.470937	,	22.288431
5239	49.471027	,	22.288520
5240	49.471777	,	22.288908
5241	49.471802	,	22.289146
5242	49.472504	,	22.290063
5243	49.473069	,	22.291211
5244	49.472685	,	22.292017
5245	49.472460	,	22.292702
5246	49.473580	,	22.295077
5247	49.474100	,	22.296903
5248	49.474316	,	22.297728
5249	49.475012	,	22.299016
5250	49.475105	,	22.299184
5251	49.475478	,	22.299735
5252	49.475767	,	22.300157
5253	49.476648	,	22.301343
5254	49.477814	,	22.302865
5255	49.478598	,	22.304232
5256	49.478945	,	22.304787
5257	49.479242	,	22.305264
5258	49.479837	,	22.306440
5259	49.480076	,	22.306900
5260	49.480396	,	22.307493
5261	49.480529	,	22.307938
5262	49.480562	,	22.308128
5263	49.480547	,	22.308400
5264	49.480444	,	22.309029
5265	49.480250	,	22.309588
5266	49.480088	,	22.309930
5267	49.479749	,	22.310371
5268	49.479288	,	22.310927
5269	49.478648	,	22.311509

Nr pkt.	Współrzędne punktów załamania granicy w układzie WGS84		
5270	49.478611	,	22.311746
5271	49.477964	,	22.312419
5272	49.477321	,	22.313038
5273	49.477326	,	22.313075
5274	49.477220	,	22.313163
5275	49.477081	,	22.313205
5276	49.477116	,	22.313305
5277	49.476745	,	22.313610
5278	49.476283	,	22.314000
5279	49.475715	,	22.314386
5280	49.475685	,	22.314358
5281	49.475126	,	22.314737
5282	49.474849	,	22.314885
5283	49.474279	,	22.315230
5284	49.473623	,	22.315776
5285	49.473066	,	22.316280
5286	49.472953	,	22.316388
5287	49.472270	,	22.317011
5288	49.471110	,	22.318113
5289	49.470553	,	22.318612
5290	49.470349	,	22.318801
5291	49.469903	,	22.319207
5292	49.469387	,	22.319738
5293	49.468881	,	22.320156
5294	49.468354	,	22.320725
5295	49.468393	,	22.320853
5296	49.468378	,	22.320903
5297	49.468249	,	22.321013
5298	49.468077	,	22.321035
5299	49.468047	,	22.321040
5300	49.468014	,	22.321006
5301	49.467576	,	22.321461
5302	49.466977	,	22.322069
5303	49.466847	,	22.322208
5304	49.466453	,	22.322649
5305	49.465857	,	22.323394
5306	49.465540	,	22.323962
5307	49.465384	,	22.324157
5308	49.465244	,	22.324416
5309	49.464938	,	22.324896
5310	49.464616	,	22.325441
5311	49.464278	,	22.326039
5312	49.463945	,	22.326606
5313	49.463617	,	22.327210
5314	49.463339	,	22.327784
5315	49.463174	,	22.328127

Nr pkt.	Współrzędne punktów załamania granicy w układzie WGS84		
5316	49.462884	,	22.328804
5317	49.462787	,	22.329106
5318	49.462671	,	22.329351
5319	49.462425	,	22.329759
5320	49.462264	,	22.330189
5321	49.462003	,	22.330795
5322	49.461810	,	22.331180
5323	49.461630	,	22.331487
5324	49.461507	,	22.331768
5325	49.461399	,	22.331981
5326	49.461080	,	22.332568
5327	49.460607	,	22.333433
5328	49.460377	,	22.333858
5329	49.460112	,	22.334354
5330	49.459933	,	22.334621
5331	49.459563	,	22.335328
5332	49.459270	,	22.335909
5333	49.458893	,	22.336589
5334	49.458468	,	22.337385
5335	49.458130	,	22.337992
5336	49.457846	,	22.338477
5337	49.457484	,	22.339004
5338	49.457007	,	22.339715
5339	49.456832	,	22.339979
5340	49.456557	,	22.340395
5341	49.456233	,	22.340851
5342	49.455835	,	22.341476
5343	49.455683	,	22.341732
5344	49.455300	,	22.342324
5345	49.455024	,	22.342681
5346	49.454633	,	22.343222
5347	49.454380	,	22.343576
5348	49.453868	,	22.344233
5349	49.453369	,	22.344743
5350	49.452674	,	22.345443
5351	49.452258	,	22.345758
5352	49.451803	,	22.346088
5353	49.451600	,	22.346245
5354	49.451278	,	22.346547
5355	49.451005	,	22.346805
5356	49.450845	,	22.346934
5357	49.450779	,	22.347007
5358	49.450109	,	22.347663
5359	49.450037	,	22.347753
5360	49.449467	,	22.348326
5361	49.448879	,	22.348994

Nr pkt.	Współrzędne punktów załamania granicy w układzie WGS84		
5362	49.448750	,	22.349137
5363	49.448395	,	22.349455
5364	49.448286	,	22.349531
5365	49.447613	,	22.350282
5366	49.447028	,	22.350843
5367	49.446691	,	22.351073
5368	49.446314	,	22.351283
5369	49.445726	,	22.351398
5370	49.445313	,	22.351329
5371	49.444956	,	22.351174
5372	49.444606	,	22.350972
5373	49.443977	,	22.350475
5374	49.442954	,	22.349528
5375	49.442292	,	22.350820
5376	49.442086	,	22.351342
5377	49.441830	,	22.352058
5378	49.441648	,	22.352489
5379	49.441559	,	22.352651
5380	49.441509	,	22.352727
5381	49.440804	,	22.354165
5382	49.440570	,	22.354638
5383	49.440449	,	22.354972
5384	49.440483	,	22.355415
5385	49.440416	,	22.355699
5386	49.440302	,	22.356573
5387	49.440437	,	22.357359
5388	49.440606	,	22.357937
5389	49.440620	,	22.358882
5390	49.440712	,	22.359100
5391	49.440827	,	22.359546
5392	49.440988	,	22.360030
5393	49.441231	,	22.360407
5394	49.441414	,	22.360791
5395	49.441625	,	22.361319
5396	49.441771	,	22.361657
5397	49.441883	,	22.362003
5398	49.441877	,	22.362118
5399	49.442171	,	22.363021
5400	49.442388	,	22.363834
5401	49.442385	,	22.363891
5402	49.442734	,	22.363948
5403	49.442925	,	22.363978
5404	49.443437	,	22.364210
5405	49.443849	,	22.364382
5406	49.444070	,	22.364471
5407	49.444459	,	22.364643

Nr pkt.	Współrzędne punktów załamania granicy w układzie WGS84		
5408	49.444999	,	22.364792
5409	49.445666	,	22.365040
5410	49.445931	,	22.365125
5411	49.446252	,	22.365207
5412	49.446879	,	22.365333
5413	49.447661	,	22.365580
5414	49.448015	,	22.365410
5415	49.448587	,	22.364566
5416	49.448974	,	22.364093
5417	49.449358	,	22.363921
5418	49.449814	,	22.363736
5419	49.450487	,	22.363485
5420	49.450894	,	22.363295
5421	49.451317	,	22.363090
5422	49.451929	,	22.363365
5423	49.452401	,	22.363676
5424	49.452710	,	22.364326
5425	49.453017	,	22.364801
5426	49.453651	,	22.365822
5427	49.453828	,	22.366003
5428	49.454205	,	22.366062
5429	49.454576	,	22.366269
5430	49.454887	,	22.366406
5431	49.455260	,	22.366405
5432	49.455693	,	22.366468
5433	49.456448	,	22.366506
5434	49.456556	,	22.366509
5435	49.456971	,	22.366647
5436	49.457253	,	22.366643
5437	49.457660	,	22.366686
5438	49.457828	,	22.366703
5439	49.458426	,	22.366598
5440	49.458728	,	22.366437
5441	49.459164	,	22.366276
5442	49.459349	,	22.366267
5443	49.459863	,	22.366495
5444	49.460099	,	22.366709
5445	49.460441	,	22.366985
5446	49.460904	,	22.367271
5447	49.461639	,	22.367954
5448	49.461965	,	22.368305
5449	49.461984	,	22.368262
5450	49.462430	,	22.368619
5451	49.462792	,	22.368952
5452	49.463130	,	22.368457
5453	49.463351	,	22.368279

Nr pkt.	Współrzędne punktów załamania granicy w układzie WGS84		
5454	49.463812	,	22.368164
5455	49.464007	,	22.367876
5456	49.464367	,	22.367317
5457	49.464914	,	22.366490
5458	49.465080	,	22.366799
5459	49.465168	,	22.366621
5460	49.465228	,	22.366530
5461	49.465442	,	22.366413
5462	49.465189	,	22.366034
5463	49.465410	,	22.365643
5464	49.465876	,	22.365045
5465	49.466211	,	22.364634
5466	49.466685	,	22.364009
5467	49.467064	,	22.363501
5468	49.467086	,	22.363542
5469	49.467331	,	22.363255
5470	49.467536	,	22.363030
5471	49.467790	,	22.362666
5472	49.467950	,	22.362324
5473	49.468054	,	22.361855
5474	49.468156	,	22.361178
5475	49.468356	,	22.359203
5476	49.468411	,	22.358677
5477	49.468503	,	22.358257
5478	49.468701	,	22.358103
5479	49.468756	,	22.358033
5480	49.468808	,	22.357781
5481	49.468990	,	22.357230
5482	49.469099	,	22.356877
5483	49.469167	,	22.356499
5484	49.469220	,	22.356281
5485	49.469266	,	22.355933
5486	49.469335	,	22.355298
5487	49.469354	,	22.355208
5488	49.469427	,	22.354354
5489	49.469738	,	22.354712
5490	49.469896	,	22.354828
5491	49.470163	,	22.355215
5492	49.470272	,	22.355391
5493	49.470373	,	22.355534
5494	49.470714	,	22.355163
5495	49.470858	,	22.354981
5496	49.471111	,	22.354552
5497	49.471208	,	22.354379
5498	49.471296	,	22.354066
5499	49.471424	,	22.353495

Nr pkt.	Współrzędne punktów załamania granicy w układzie WGS84		
5500	49.471500	,	22.353179
5501	49.471574	,	22.352885
5502	49.471705	,	22.352599
5503	49.471813	,	22.352320
5504	49.471875	,	22.351989
5505	49.472147	,	22.351369
5506	49.472300	,	22.350919
5507	49.472702	,	22.349885
5508	49.472773	,	22.349716
5509	49.472818	,	22.349374
5510	49.473137	,	22.349033
5511	49.473384	,	22.348937
5512	49.473809	,	22.348607
5513	49.473969	,	22.347903
5514	49.474109	,	22.347490
5515	49.474131	,	22.347296
5516	49.474054	,	22.347082
5517	49.473975	,	22.346794
5518	49.473942	,	22.346460
5519	49.473922	,	22.346287
5520	49.473958	,	22.346138
5521	49.474193	,	22.345857
5522	49.474427	,	22.345463
5523	49.474679	,	22.344794
5524	49.474783	,	22.344485
5525	49.474804	,	22.344207
5526	49.474861	,	22.344239
5527	49.475029	,	22.343849
5528	49.475221	,	22.343447
5529	49.475450	,	22.342942
5530	49.475496	,	22.342765
5531	49.475641	,	22.342697
5532	49.475850	,	22.341913
5533	49.476002	,	22.341403
5534	49.476082	,	22.341084
5535	49.476321	,	22.339906
5536	49.476620	,	22.338276
5537	49.476793	,	22.338355
5538	49.477441	,	22.338485
5539	49.477535	,	22.338715
5540	49.477674	,	22.338833
5541	49.478042	,	22.338920
5542	49.478228	,	22.339019
5543	49.478431	,	22.339198
5544	49.478513	,	22.339295
5545	49.478624	,	22.339472

Nr pkt.	Współrzędne punktów załamania granicy w układzie WGS84		
5546	49.478810	,	22.339688
5547	49.478882	,	22.339973
5548	49.478925	,	22.340001
5549	49.479131	,	22.340172
5550	49.479260	,	22.340289
5551	49.479421	,	22.340494
5552	49.479630	,	22.340707
5553	49.479883	,	22.340988
5554	49.480195	,	22.341361
5555	49.480317	,	22.341475
5556	49.480543	,	22.341717
5557	49.481038	,	22.342136
5558	49.481194	,	22.342285
5559	49.481342	,	22.342450
5560	49.481524	,	22.342637
5561	49.481650	,	22.342727
5562	49.481757	,	22.342814
5563	49.482042	,	22.343021
5564	49.482339	,	22.343211
5565	49.482762	,	22.343465
5566	49.482796	,	22.343374
5567	49.482762	,	22.343235
5568	49.483027	,	22.343255
5569	49.483271	,	22.343251
5570	49.483553	,	22.343301
5571	49.483838	,	22.343370
5572	49.483848	,	22.343219
5573	49.484006	,	22.343212
5574	49.484403	,	22.343249
5575	49.484550	,	22.343291
5576	49.484607	,	22.343313
5577	49.484762	,	22.343466
5578	49.484948	,	22.343726
5579	49.485093	,	22.343935
5580	49.485233	,	22.344111
5581	49.485399	,	22.344328
5582	49.485632	,	22.344723
5583	49.485789	,	22.344998
5584	49.485969	,	22.345245
5585	49.486151	,	22.345439
5586	49.486287	,	22.345595
5587	49.486429	,	22.345734
5588	49.486716	,	22.346027
5589	49.487005	,	22.346351
5590	49.487239	,	22.346600
5591	49.487488	,	22.346899

Nr pkt.	Współrzędne punktów załamania granicy w układzie WGS84		
5592	49.487746	,	22.346371
5593	49.488019	,	22.345830
5594	49.488576	,	22.344642
5595	49.488804	,	22.344279
5596	49.489369	,	22.343322
5597	49.489702	,	22.343722
5598	49.489782	,	22.343818
5599	49.489806	,	22.343875
5600	49.490118	,	22.344370
5601	49.490609	,	22.343806
5602	49.490904	,	22.343478
5603	49.491627	,	22.342660
5604	49.492059	,	22.342172
5605	49.492178	,	22.342014
5606	49.492387	,	22.341759
5607	49.492587	,	22.341543
5608	49.492672	,	22.341350
5609	49.492782	,	22.340795
5610	49.492708	,	22.340613
5611	49.492673	,	22.340553
5612	49.492732	,	22.340411
5613	49.492767	,	22.340364
5614	49.492744	,	22.340281
5615	49.492773	,	22.340214
5616	49.492955	,	22.340109
5617	49.493056	,	22.339981
5618	49.493108	,	22.339938
5619	49.493172	,	22.339914
5620	49.493291	,	22.339955
5621	49.493484	,	22.339659
5622	49.493635	,	22.339513
5623	49.493978	,	22.338773
5624	49.493994	,	22.338662
5625	49.494070	,	22.338510
5626	49.494343	,	22.337789
5627	49.494451	,	22.337644
5628	49.494577	,	22.337107
5629	49.494651	,	22.336585
5630	49.494556	,	22.336540
5631	49.494196	,	22.335836
5632	49.493921	,	22.335363
5633	49.493621	,	22.334937
5634	49.493141	,	22.334204
5635	49.492353	,	22.334065
5636	49.492169	,	22.334171
5637	49.491870	,	22.334077

Nr pkt.	Współrzędne punktów załamania granicy w układzie WGS84		
5638	49.491466	,	22.333631
5639	49.491278	,	22.333258
5640	49.491363	,	22.333071
5641	49.491341	,	22.332648
5642	49.491375	,	22.332417
5643	49.491407	,	22.332322
5644	49.491591	,	22.331325
5645	49.491644	,	22.331191
5646	49.491129	,	22.331547
5647	49.491083	,	22.330593
5648	49.490972	,	22.329282
5649	49.490945	,	22.328678
5650	49.490911	,	22.328031
5651	49.490843	,	22.326652
5652	49.490905	,	22.325224
5653	49.490917	,	22.324775
5654	49.490614	,	22.323987
5655	49.490210	,	22.323353
5656	49.490184	,	22.323386
5657	49.489809	,	22.322427
5658	49.489516	,	22.321681
5659	49.489386	,	22.321309
5660	49.489494	,	22.321228
5661	49.489714	,	22.321097
5662	49.489709	,	22.321078
5663	49.489772	,	22.321050
5664	49.489842	,	22.321000
5665	49.490387	,	22.320672
5666	49.490702	,	22.320453
5667	49.490963	,	22.320304
5668	49.491308	,	22.320138
5669	49.491460	,	22.320053
5670	49.491536	,	22.319875
5671	49.491700	,	22.319597
5672	49.491875	,	22.319259
5673	49.492026	,	22.318881
5674	49.492276	,	22.318002
5675	49.492528	,	22.317091
5676	49.492859	,	22.315916
5677	49.493091	,	22.315123
5678	49.493276	,	22.314475
5679	49.493510	,	22.313632
5680	49.493828	,	22.312550
5681	49.493964	,	22.312137
5682	49.494065	,	22.311866
5683	49.494260	,	22.311470

Nr pkt.	Współrzędne punktów załamania granicy w układzie WGS84		
5684	49.494394	,	22.311211
5685	49.494682	,	22.310804
5686	49.495154	,	22.311320
5687	49.496134	,	22.312271
5688	49.496523	,	22.310169
5689	49.496304	,	22.309726
5690	49.495847	,	22.309130
5691	49.495138	,	22.308412
5692	49.494998	,	22.308272
5693	49.494730	,	22.307979
5694	49.494414	,	22.307627
5695	49.494140	,	22.307255
5696	49.494020	,	22.307118
5697	49.493931	,	22.307068
5698	49.493558	,	22.306561
5699	49.493269	,	22.306255
5700	49.493000	,	22.305933
5701	49.492585	,	22.305433
5702	49.492412	,	22.305308
5703	49.492433	,	22.305183
5704	49.492326	,	22.305112
5705	49.492281	,	22.305140
5706	49.492110	,	22.304992
5707	49.492014	,	22.304779
5708	49.491900	,	22.304553
5709	49.491731	,	22.304281
5710	49.491362	,	22.303777
5711	49.491346	,	22.303647
5712	49.491156	,	22.303369
5713	49.491042	,	22.303322
5714	49.490825	,	22.303000
5715	49.490768	,	22.302826
5716	49.490980	,	22.302257
5717	49.491284	,	22.301663
5718	49.491358	,	22.301915
5719	49.491750	,	22.301907
5720	49.492014	,	22.301303
5721	49.492440	,	22.301580
5722	49.492900	,	22.301847
5723	49.492953	,	22.301074
5724	49.492970	,	22.300675
5725	49.492662	,	22.299964
5726	49.492434	,	22.299405
5727	49.492111	,	22.298773
5728	49.492271	,	22.298065
5729	49.492567	,	22.297245

Nr pkt.	Współrzędne punktów załamania granicy w układzie WGS84		
5730	49.492785	,	22.296576
5731	49.492653	,	22.295856
5732	49.492071	,	22.295461
5733	49.491787	,	22.295264
5734	49.491838	,	22.294515
5735	49.492291	,	22.293949
5736	49.492296	,	22.293589
5737	49.492412	,	22.293607
5738	49.492759	,	22.293731
5739	49.493297	,	22.293438
5740	49.493632	,	22.293333
5741	49.494974	,	22.292772
5742	49.495070	,	22.292770
5743	49.495280	,	22.293017
5744	49.495785	,	22.293420
5745	49.496052	,	22.293757
5746	49.496318	,	22.294032
5747	49.496804	,	22.294274
5748	49.496946	,	22.294433
5749	49.497208	,	22.294592
5750	49.497707	,	22.295146
5751	49.497844	,	22.295429
5752	49.497978	,	22.295559
5753	49.498525	,	22.295464
5754	49.498882	,	22.295494
5755	49.498978	,	22.295444
5756	49.499046	,	22.295493
5757	49.499095	,	22.295438
5758	49.499176	,	22.295424
5759	49.499209	,	22.295454
5760	49.499304	,	22.295466
5761	49.499383	,	22.295446
5762	49.499455	,	22.295499
5763	49.499580	,	22.295485
5764	49.499656	,	22.295500
5765	49.499802	,	22.295598
5766	49.499922	,	22.295544
5767	49.500210	,	22.295508
5768	49.500349	,	22.295416
5769	49.500435	,	22.295387
5770	49.500690	,	22.295470
5771	49.500775	,	22.295393
5772	49.500820	,	22.295336
5773	49.500871	,	22.295363
5774	49.500924	,	22.295413
5775	49.500987	,	22.295331

Nr pkt.	Współrzędne punktów załamania granicy w układzie WGS84		
5776	49.501099	,	22.295304
5777	49.501274	,	22.295327
5778	49.501349	,	22.295386
5779	49.501509	,	22.295617
5780	49.501795	,	22.296327
5781	49.501977	,	22.296884
5782	49.502469	,	22.297377
5783	49.502869	,	22.297837
5784	49.503281	,	22.298195
5785	49.503696	,	22.297571
5786	49.504142	,	22.296834
5787	49.504691	,	22.296261
5788	49.505262	,	22.295529
5789	49.505991	,	22.294820
5790	49.506502	,	22.294809
5791	49.506615	,	22.295212
5792	49.506754	,	22.295198
5793	49.506861	,	22.295051
5794	49.507136	,	22.295003
5795	49.507184	,	22.294976
5796	49.507877	,	22.295362
5797	49.508022	,	22.295492
5798	49.508062	,	22.295588
5799	49.508096	,	22.295661
5800	49.508205	,	22.295813
5801	49.508272	,	22.295891
5802	49.508317	,	22.296086
5803	49.508387	,	22.296176
5804	49.508403	,	22.296173
5805	49.508430	,	22.296268
5806	49.508510	,	22.296442
5807	49.508544	,	22.296428
5808	49.508824	,	22.296545
5809	49.508906	,	22.296494
5810	49.509007	,	22.296640
5811	49.509049	,	22.296587
5812	49.509133	,	22.296606
5813	49.509240	,	22.296781
5814	49.509313	,	22.296831
5815	49.509388	,	22.296908
5816	49.509513	,	22.297110
5817	49.509573	,	22.297160
5818	49.509638	,	22.297275
5819	49.509609	,	22.297605
5820	49.509634	,	22.297640
5821	49.509656	,	22.297758

Nr pkt.	Współrzędne punktów załamania granicy w układzie WGS84		
5822	49.509708	,	22.297774
5823	49.509976	,	22.298083
5824	49.510158	,	22.298390
5825	49.510265	,	22.298536
5826	49.510404	,	22.298514
5827	49.510484	,	22.298618
5828	49.510648	,	22.298566
5829	49.510682	,	22.298652
5830	49.510653	,	22.298748
5831	49.510715	,	22.298883
5832	49.510853	,	22.298976
5833	49.510860	,	22.299044
5834	49.510882	,	22.299103
5835	49.511000	,	22.299136
5836	49.511021	,	22.299213
5837	49.511011	,	22.299315
5838	49.511126	,	22.299687
5839	49.511159	,	22.299679
5840	49.511203	,	22.299837
5841	49.511297	,	22.299681
5842	49.511330	,	22.299713
5843	49.511444	,	22.299939
5844	49.511592	,	22.299878
5845	49.511640	,	22.299834
5846	49.511660	,	22.299876
5847	49.511765	,	22.299699
5848	49.511869	,	22.299580
5849	49.511958	,	22.299689
5850	49.512040	,	22.299675
5851	49.512045	,	22.299606
5852	49.512032	,	22.299538
5853	49.512071	,	22.299513
5854	49.512068	,	22.299606
5855	49.512199	,	22.299667
5856	49.512224	,	22.299568
5857	49.512264	,	22.299663
5858	49.512410	,	22.299632
5859	49.512447	,	22.299675
5860	49.512489	,	22.299635
5861	49.512609	,	22.299357
5862	49.512670	,	22.299385
5863	49.512703	,	22.299372
5864	49.512747	,	22.299428
5865	49.512822	,	22.299409
5866	49.512829	,	22.299340
5867	49.512905	,	22.299330

Nr pkt.	Współrzędne punktów załamania granicy w układzie WGS84		
5868	49.512914	,	22.299272
5869	49.512937	,	22.299271
5870	49.513056	,	22.299204
5871	49.513138	,	22.299240
5872	49.513211	,	22.299210
5873	49.513255	,	22.299241
5874	49.513317	,	22.299180
5875	49.513379	,	22.299148
5876	49.513404	,	22.299105
5877	49.513478	,	22.299097
5878	49.513550	,	22.299033
5879	49.513652	,	22.299176
5880	49.513665	,	22.299226
5881	49.513732	,	22.299200
5882	49.513813	,	22.299226
5883	49.513890	,	22.299199
5884	49.513924	,	22.299270
5885	49.514027	,	22.299312
5886	49.514053	,	22.299465
5887	49.514092	,	22.299442
5888	49.514203	,	22.299723
5889	49.514259	,	22.299634
5890	49.514369	,	22.299536
5891	49.514438	,	22.299593
5892	49.514494	,	22.299560
5893	49.514522	,	22.299598
5894	49.514569	,	22.299620
5895	49.514601	,	22.299673
5896	49.514694	,	22.299667
5897	49.514756	,	22.299877
5898	49.514795	,	22.299936
5899	49.514857	,	22.299899
5900	49.514877	,	22.299828
5901	49.514873	,	22.299753
5902	49.514916	,	22.299779
5903	49.515034	,	22.299712
5904	49.515026	,	22.299658
5905	49.515116	,	22.299613
5906	49.515173	,	22.299534
5907	49.515264	,	22.299427

Nr pkt.	Współrzędne punktów załamania granicy w układzie WGS84		
5908	49.515356	,	22.299372
5909	49.515512	,	22.299208
5910	49.515601	,	22.299189
5911	49.515645	,	22.299272
5912	49.515858	,	22.299284
5913	49.515694	,	22.299684
5914	49.516765	,	22.300067
5915	49.517236	,	22.300418
5916	49.517346	,	22.300199
5917	49.517455	,	22.300193
5918	49.517470	,	22.300217
5919	49.517809	,	22.300399
5920	49.517946	,	22.300540
5921	49.518059	,	22.300581
5922	49.518208	,	22.300531
5923	49.518238	,	22.300493
5924	49.518250	,	22.300383
5925	49.518437	,	22.300057
5926	49.518518	,	22.300005
5927	49.518564	,	22.299949
5928	49.518587	,	22.299844
5929	49.518684	,	22.299583
5930	49.518781	,	22.299424
5931	49.518821	,	22.299372
5932	49.518903	,	22.299106
5933	49.519134	,	22.298788
5934	49.519252	,	22.298680
5935	49.519363	,	22.298611
5936	49.519460	,	22.298489
5937	49.519549	,	22.298330
5938	49.519713	,	22.298154
5939	49.519785	,	22.298085
5940	49.519911	,	22.297923
5941	49.520003	,	22.297755
5942	49.519991	,	22.297604
5943	49.520094	,	22.297532
5944	49.520203	,	22.297249
5945	49.520288	,	22.297233
5946	49.520434	,	22.297128
5947	49.520578	,	22.297168

Nr pkt.	Współrzędne punktów załamania granicy w układzie WGS84		
5948	49.520657	,	22.297096
5949	49.520737	,	22.297070
5950	49.521303	,	22.296675
5951	49.522297	,	22.295986
5952	49.521161	,	22.292446
5953	49.520886	,	22.291488
5954	49.520840	,	22.290825
5955	49.520934	,	22.289543
5956	49.521051	,	22.288444
5957	49.521272	,	22.287412
5958	49.521748	,	22.285682
5959	49.521847	,	22.285160
5960	49.521934	,	22.284101
5961	49.522122	,	22.283237
5962	49.522346	,	22.282598
5963	49.522466	,	22.282126
5964	49.523135	,	22.280887
5965	49.523228	,	22.280795
5966	49.523328	,	22.280765
5967	49.523547	,	22.280623
5968	49.524108	,	22.280086
5969	49.524587	,	22.279278
5970	49.524812	,	22.278986
5971	49.525521	,	22.278500
5972	49.526268	,	22.278166
5973	49.527718	,	22.277671
5974	49.528888	,	22.277361
5975	49.531505	,	22.276866
5976	49.531797	,	22.277234
5977	49.531881	,	22.277239
5978	49.532380	,	22.277422
5979	49.533202	,	22.277851
5980	49.534532	,	22.278577
5981	49.535422	,	22.279075
5982	49.535458	,	22.278154
5983	49.536363	,	22.278054
5984	49.537287	,	22.277966
5985	49.538883	,	22.277305
5986	49.539248	,	22.277157
5987	49.539799	,	22.276509

Nr pkt.	Współrzędne punktów załamania granicy w układzie WGS84		
5988	49.540072	,	22.275982
5989	49.540255	,	22.275168
5990	49.540329	,	22.274587
5991	49.540267	,	22.274096
5992	49.540074	,	22.273549
5993	49.540330	,	22.272268
5994	49.540039	,	22.271578
5995	49.539246	,	22.269679
5996	49.538712	,	22.267401
5997	49.538037	,	22.267674
5998	49.537806	,	22.267366
5999	49.537487	,	22.267100
6000	49.536527	,	22.266919
6001	49.535733	,	22.266965
6002	49.535632	,	22.265118
6003	49.535356	,	22.262530
6004	49.535438	,	22.260988
6005	49.536455	,	22.257232
6006	49.536906	,	22.255733
6007	49.537370	,	22.254423
6008	49.537758	,	22.253008
6009	49.538235	,	22.251510
6010	49.538643	,	22.250616
6011	49.539092	,	22.249538
6012	49.539436	,	22.248355
6013	49.539433	,	22.246825
6014	49.539356	,	22.245666
6015	49.539115	,	22.244106
6016	49.540718	,	22.245434
6017	49.541298	,	22.245917
6018	49.542678	,	22.246981
6019	49.542964	,	22.247156
6020	49.543232	,	22.247367
6021	49.544317	,	22.248504
6022	49.545887	,	22.249971
6023	49.546382	,	22.250424
6024	49.549502	,	22.252429

Uwagi:

1.Pomiędzy punktem Nr 1473 a punktem Nr 1581 granica południowej części Wschodniobeskidzkiego Obszaru Chronionego Krajobrazu pokrywa się polsko-ukraińską granicą państwową.

wróć

2.Pomiędzy punktem Nr 3958 a punktem Nr 3974 granica południowej części Wschodniobeskidzkiego Obszaru Chronionego Krajobrazu pokrywa się polsko-słowacką granicą państwową.

3.Pomiędzy punktem Nr 5140 a punktem Nr 6015 granica południowej części Wschodniobeskidzkiego Obszaru Chronionego Krajobrazu pokrywa się ze południową i wschodnią granicą administracyjną Miasta Zagórz a następnie ze wschodnią i północną granicą administracyjną Miasta Lesko.

4.Pomiędzy punktem Nr 6015, punktem Nr 6024 a punktem Nr 1 granica południowej części Wschodniobeskidzkiego Obszaru Chronionego Krajobrazu pokrywa się ze wschodnią granicą administracyjną Miasta Sanok.

Załącznik Nr 3c

wróć

Współrzędne punktów załamania granicy enklaw nie należących do Wschodniobeskidzkiego Obszaru Chronionego Krajobrazu

dz.nr 502 obręb Lutowiska

0	49.246900	,	22.689456
1	49.246690	,	22.689289
2	49.246328	,	22.690053
3	49.246301	,	22.690132
4	49.246545	,	22.690341
5	49.246900	,	22.689456

dz. nr 240 obręb Lutowiska

0	49.253600	,	22.691297
1	49.253325	,	22.690972
2	49.253209	,	22.690934
3	49.253063	,	22.691317
4	49.253345	,	22.691656
5	49.253461	,	22.691557
6	49.253600	,	22.691297

dz.nr 933 obręb Ustrzyki Dolne

0	49.430820	,	22.587130
1	49.430723	,	22.586599
2	49.430683	,	22.586527
3	49.430485	,	22.586640
4	49.430518	,	22.586783
5	49.430532	,	22.586776
6	49.430560	,	22.586902
7	49.430545	,	22.586910
8	49.430630	,	22.587235
9	49.430820	,	22.587130

wróć

Załącznik nr 3 do Uchwały Nr ……..
Sejmiku Województwa Podkarpackiego
w Rzeszowie z dnia …….

PROJEKT UCHWAŁY

w sprawie Obszaru Chronionego Krajobrazu Beskidu Niskiego

Na podstawie art. 18 pkt 20 ustawy z dnia 5 czerwca 1998 r. o samorządzie województwa (tekst jedn. Dz. U. z 2013 r. poz. 596 z późn. zm.) oraz art. 23 ust. 2 i art. 24 ustawy z dnia 16 kwietnia 2004 r. o ochronie przyrody (tekst jedn. Dz. U. z 2013r. poz.627 z późn. zm.)[1)]

Sejmik Województwa Podkarpackiego w Rzeszowie
uchwala co następuje:

§ 1. 1. Obszar Chronionego Krajobrazu Beskidu Niskiego, zwany dalej "Obszarem", obejmuje obszar o powierzchni 82.436 ha.
2. Obszar składa się z kompleksu głównego, kompleksu Grab oraz mniejszych kompleksów: Krempna, Olchowiec i Polany. Obszar zlokalizowany jest na terenie gmin: Dębowiec, Krempna, Nowy Żmigród i Osiek Jasielski w powiecie jasielskim, Dukla, Jaśliska, Rymanów, Iwonicz-Zdrój i Miejsce Piastowe w powiecie krośnieńskim, Besko, Bukowsko, Komańcza, Sanok, Zagórz i Zarszyn w powiecie sanockim.
3. Usytuowanie Obszaru przedstawia mapa poglądowa stanowiąca załącznik Nr 1
4. Opis tekstowy przebiegu granicy Obszaru stanowią załączniki Nr 2a -2b.
5. Przebieg granic Obszaru, z dokładnością odpowiadającą prowadzonej na danym terenie mapie zasadniczej, określa linia ciągła łącząca punkty załamania granicy, których współrzędne przedstawiają załączniki Nr 3a -3b.

§ 2. 1. Ustala się następujące ekosystemy, które powinny być objęte ochroną czynną:
1) półnaturalne łąki kośne, należące głównie do rzędów Molinietalia i Arrhenatheretalia;
2) półnaturalne pastwiska, należące głównie do rzędów Molinietalia i Arrhenatheretalia.
2. Czynna ochrona wymienionych ekosystemów winna być realizowana głównie poprzez ekstensywne użytkowanie.

§ 3. 1. Na terenie Obszaru zakazuje się:
1) realizacji przedsięwzięć mogących znacząco oddziaływać na środowisko w rozumieniu przepisów ustawy z dnia 3 października 2008 r. o udostępnianiu informacji o środowisku i jego ochronie, udziale społeczeństwa w ochronie środowiska oraz o ocenach oddziaływania na środowisko (Dz. U. Nr 199, poz. 1227 ze zm.)[2)] z wyłączeniem przedsięwzięć, o których mowa w art.24 ust 3 ustawy o ochronie przyrody;
2) zabijania dziko występujących zwierząt, niszczenia ich nor, legowisk, innych schronień i miejsc rozrodu oraz tarlisk, złożonej ikry, z wyjątkiem amatorskiego połowu ryb oraz wykonywania czynności związanych z racjonalną gospodarką rolną, leśną, rybacką i łowiecką;
3) likwidowania i niszczenia zadrzewień śródpolnych, przydrożnych i nadwodnych, jeżeli nie wynikają one z potrzeby ochrony przeciwpowodziowej i zapewnienia bezpieczeństwa ruchu drogowego lub wodnego lub budowy, odbudowy, utrzymania, remontów lub naprawy urządzeń wodnych;

4) lokalizowania obiektów budowlanych w pasie szerokości 100 m od linii brzegów rzek: Wisłoka, Jasiołka, Osława, Wisłok, jezior i innych zbiorników wodnych, z wyjątkiem urządzeń wodnych oraz obiektów służących prowadzeniu racjonalnej gospodarki rolnej, leśnej lub rybackiej, przy czym dla sztucznych zbiorników wodnych za linię brzegową uważa się linię wody przy maksymalnej rzędnej piętrzenia wody w zbiorniku;
5) wykonywania prac ziemnych trwale zniekształcających rzeźbę terenu, z wyjątkiem prac związanych z zabezpieczeniem przeciwpowodziowym lub przeciwosuwiskowym lub utrzymaniem, budową, odbudową, naprawą lub remontem urządzeń wodnych;
6) dokonywania zmian stosunków wodnych, jeżeli służą innym celom niż ochrona przyrody lub zrównoważone wykorzystanie użytków rolnych i leśnych oraz racjonalna gospodarka wodna lub rybacka;
7) likwidowania naturalnych zbiorników wodnych, starorzeczy i obszarów wodno-błotnych.

2. Zakaz, o którym mowa w ust. 1 pkt 4 nie narusza lokalizacji obiektów budowlanych wskazanych w: studium uwarunkowań i kierunków zagospodarowania przestrzennego gminy, miejscowych planach zagospodarowania przestrzennego i ostatecznych decyzjach administracyjnych, obowiązujących w dniu 20.11.2010 r.

3. Strefa wyłączona z zabudowy na podstawie zakazu, o którym mowa w ust. 1 pkt 4, może podlegać ograniczeniu w studium uwarunkowań i kierunków zagospodarowania przestrzennego gminy lub w miejscowych planach zagospodarowania przestrzennego w ramach uzgodnień z ustawy z dnia 16 kwietnia 2004 r. o ochronie przyrody, jeżeli nie wpłynie to znacząco negatywnie na ochronę przyrody Obszaru.

4. Zakazy, o których mowa w ust.1 pkt 5 i 6 nie dotyczą:
1) realizacji zapisów studiów uwarunkowań i kierunków zagospodarowania przestrzennego gmin oraz miejscowych planów zagospodarowania przestrzennego, dla których w wyniku postępowania przeprowadzonego zgodnie z art. 23 ust. 5 ustawy z dnia 16 kwietnia 2004r. o ochronie przyrody wykazano brak znacząco negatywnego wpływu na ochronę przyrody Obszaru,
2) realizacji przedsięwzięć mogących znacząco oddziaływać na środowisko, dla których przeprowadzona ocena oddziaływania na środowisko wykazała brak znacząco negatywnego wpływu na ochronę przyrody Obszaru.

§ 4. Nadzór nad Obszarem sprawuje Marszałek Województwa Podkarpackiego.

§ 5. Wykonanie uchwały powierza się Zarządowi Województwa Podkarpackiego.

§ 6. Uchwała wchodzi w życie po upływie 14 dni od dnia ogłoszenia w Dzienniku Urzędowym Województwa Podkarpackiego[3)].

_____

1) Zmiany wymienionej ustawy zostały ogłoszone w Dz. U z 2013r. poz.628.
2) Zmiany wymienionej ustawy zostały ogłoszone w Dz. U z 2008r. Nr 227, poz. 1505, Dz. U. z 2009r. Nr 42, poz. 340, Nr 84, poz. 700, Nr 157, poz.1241, Dz. U. z 2010r. Nr 28, poz.145, Nr 106, poz. 675, Nr 119, poz.804, Nr 143, poz. 963, Nr 182, poz.1228, Dz. U. z 2011r. Nr 32, poz.159, Nr 122, poz.695,Nr 132, poz.766, Nr 135, poz.789, Nr 170, poz.1015, Nr 178, poz.1060, Nr 152, poz.897, Nr 163, poz.981, Dz. U. z 2012r. poz. 460, poz.472, poz.908
3) Niniejsza uchwała była poprzedzona rozporządzeniami:
   1) Nr 10 Wojewody Krośnieńskiego z dnia 2 lipca 1998 r. w prawie utworzenia obszarów chronionego krajobrazu na terenie województwa krośnieńskiego (Dz. Urz. Województwa Krośnieńskiego Nr 17/98, poz. 223),
   2) Rozporządzeniem Wojewody Podkarpackiego z dnia 26 lipca 2001 r. zmieniające rozporządzenie wojewody Krośnieńskiego z dnia 2 lipca 1998 r. w sprawie utworzenia obszarów chronionego krajobrazu na terenie województwa krośnieńskiego (Dz. Urz. Woj. Podkarpackiego z 2001 r. Nr 62, poz. 1086),
   3) Rozporządzeniem Wojewody Podkarpackiego z dnia 4 kwietnia 200 r. zmieniające rozporządzenie Wojewody Krośnieńskiego z dnia 2 lipca 1998 r. w sprawie utworzenia obszarów chronionego krajobrazu

na terenie województwa krośnieńskiego (Dz. Urz. Woj. Podkarpackiego z 2002 r. Nr 19, poz. 370),

4) Rozporządzeniem Wojewody Podkarpackiego z dnia 18 lipca 2002 r. zmieniające rozporządzenie wojewody Krośnieńskiego z dnia 2 lipca 1998 r. w sprawie utworzenia obszarów chronionego krajobrazu na terenie województwa krośnieńskiego (Dz. Urz. Woj. Podkarpackiego z 2002 r. Nr 44, poz. 863),
5) Rozporządzeniem Wojewody Podkarpackiego z dnia 27 marca 2003 r. zmieniające rozporządzenie wojewody Krośnieńskiego z dnia 2 lipca 1998 r. w sprawie utworzenia obszarów chronionego krajobrazu na terenie województwa krośnieńskiego (Dz. Urz. Woj. Podkarpackiego z 2003 r. Nr 22, poz. 401),
6) Rozporządzeniem Wojewody Podkarpackiego z dnia 22 kwietnia 2004 r. zmieniające rozporządzenie wojewody Krośnieńskiego z dnia 2 lipca 1998 r. w sprawie utworzenia obszarów chronionego krajobrazu na terenie województwa krośnieńskiego (Dz. Urz. Woj. Podkarpackiego z 2004 r. Nr 46, poz. 486), które na podstawie art. 157 ustawy z dnia 16 kwietnia 2004 r. o ochronie przyrody (Dz. U. Nr 92, poz. 880) straciły moc z dniem wejścia w życie Rozporządzenia Nr 56/05 Wojewody Podkarpackiego z dnia 30 maja 2005r. w sprawie Obszaru Chronionego Krajobrazu Beskidu Niskiego(Dz.Urz.Woj.Podkarpackiego nr 80, poz.1357)
7) Rozporządzeniem Nr 56/05 Wojewody Podkarpackiego z dnia 30 maja 2005r. w sprawie Obszaru Chronionego Krajobrazu Beskidu Niskiego(Dz.Urz.Woj.Podkarpackiego nr 80, poz.1357)
8) Uchwałą nr LII/1001/10 Sejmiku Województwa Podkarpackiego z dnia 25 października 2010r. zmieniającą Rozporządzenie Nr 56/05 Wojewody Podkarpackiego z dnia 30 maja 2005r. w sprawie Obszaru Chronionego Krajobrazu Beskidu Niskiego (Dz. Urz. Woj. Podkarpackiego Nr 107, poz.1964), które na podstawie art. 35 ust. 1 ustawy z dnia 23 stycznia 2009r.o zmianie niektórych ustaw w związku ze zmianami w organizacji i podziale zadań administracji publicznej w województwie straciły moc z dniem wejścia w życie niniejszej uchwały.

wróć

UZASADNIENIE

Obszar Chronionego Krajobrazu Beskidu Niskiego utworzony został Rozporządzeniem Nr 10 Wojewody Krośnieńskiego z dnia 2 lipca 1998r. Obecnie zasady funkcjonowania Obszaru określa Rozporządzenie Nr 56/05 Wojewody Podkarpackiego z dnia 30 maja 2005r. które zawiera 7 zakazów obowiązujących na terenie Obszaru. Od dnia 1 sierpnia 2009r. kompetencje wyznaczenia obszaru chronionego krajobrazu, określenia jego nazwy, położenia, obszaru, sprawującego nadzór, ustaleń dotyczące czynnej ochrony ekosystemów oraz obowiązujących zakazów należą do sejmiku województwa, na mocy ustawy z dnia 23 stycznia 2009 r. *o zmianie niektórych ustaw w związku ze zmianami w organizacji i podziale zadań administracji publicznej w województwie*. Zgodnie z art. 35 przedmiotowej ustawy dotychczas obowiązujące akty prawa miejscowego zachowały moc do czasów wejścia w życie aktów wydanych na podstawie upoważnień zmienianych ww. ustawą.

Głównym celem przygotowania przedkładanego projektu uchwały jest uszczegółowienie przebiegu granicy Obszaru,, przez podanie współrzędnych punktów załamania granicy z dokładnością odpowiadająca prowadzonej na danym terenie mapie zasadniczej. Powyższą pracę wykonano w oparciu o dane otrzymane z Powiatowych Ośrodków Dokumentacji Geodezyjnej i Kartograficznej w Jaśle, Krośnie i Sanoku (dane katastralne i granice obrębów geodezyjnych) oraz Wojewódzkiego Ośrodka Dokumentacji Geodezyjnej i Kartograficznej w Rzeszowie (ortofotomapa, mapa topograficzna i baza danych ogólnogeograficznych). Ponieważ ww. Powiatowe Ośrodki Dokumentacji Geodezyjnej i Kartograficznej nie posiadają pełnego pokrycia terenu danymi katastralnymi w postaci wektorowej, tam gdzie brak było ww. danych korzystano z usługi wyszukiwania i przeglądania warstwy katastralnej udostępnionej przez Geoportal – projekt utworzony i utrzymywany przez Głównego Geodetę Kraju. Pomimo iż podczas uszczegółowiania zasadniczo nie zmieniano przebiegu granicy, jednak w wyniku ww. pracy nieznacznie zmieniła się obliczona powierzchnia Obszaru (zwiększenie o 76 ha).

Przebieg wspólnej granicy Magurskiego Parku Narodowego i Obszaru Chronionego Krajobrazu Beskidu Niskiego konsultowano z Magurskim Parkiem Narodowym oraz Ministerstwem Środowiska.

W przedkładanym projekcie uchwały nie wprowadzono żadnego nowego zakazu w stosunku do obowiązujących obecnie. W § 3 ust.1, pkt. 4) projektu doprecyzowano określenie linii brzegowej w stosunku do sztucznych zbiorników wodnych, ponieważ żadne zapisy ustawowe nie zawierają takiej definicji oraz wymieniono z nazwy rzeki, w stosunku do których obowiązuje zakaz lokalizowania obiektów budowlanych w pasie szerokości 100 m od linii ich brzegów. Wprawdzie brak jest ustawowej definicji rzeki, lecz na potrzeby niniejszej

uchwały przyjęto zwyczajowe, ogólne kryterium, zgodnie z którym za rzekę przyjmuje się ciek o powierzchni dorzecza powyżej 100 km². Korzystano również z danych pozyskanych z Regionalnego Zarządu Gospodarki Wodnej w Krakowie oraz opracowania Głównego Urzędu Geodezji i Kartografii „Nazewnictwo geograficzne Polski" (Warszawa 2006) oraz Rozporządzenia Rady Ministrów z dnia 17 grudnia 2002 r. w sprawie śródlądowych wód powierzchniowych lub ich części stanowiących własność publiczną (Dz.U.2003.16.149).

Niniejszy projekt został poddany konsultacjom z organizacjami pozarządowymi i podmiotami wymienionymi w art.3 ust.3 ustawy z dnia 24 kwietnia 2003r. o działalności pożytku publicznego i o wolontariacie (t.j. Dz. U. z 2010r. Nr 234, poz 1536 z późn. zm.), których działalnością statutową jest ochrona przyrody. W dalszej procedurze powinien zostać poddany opiniowaniu przez właściwe miejscowo rady gmin i uzgodnieniu z Regionalnym Dyrektorem Ochrony Środowiska w Rzeszowie na podstawie art.23 ust.2 i 3 ustawy o ochronie przyrody.

wróć

Załącznik nr 2a

Tekstowy opis granic kompleksu głównego Obszaru Chronionego Krajobrazu Beskidu Niskiego

1. Ilekroć w opisie granicy jest mowa o „punkcie Nr…" należy przez to rozumieć punkt załamania granicy o współrzędnych wykazanych w załączniku nr 3a.

2. Począwszy od zachodu granica głównego kompleksu Obszaru Chronionego Krajobrazu Beskidu Niskiego rozpoczyna się w miejscu przecięcia zachodniej granicy administracyjnej gminy Dębowiec z drogą wojewódzką Gorlice Dukla w miejscowości Wola Cieklińska (punkt Nr 1) i biegnie linią ciągłą, kolejnymi, opisanymi niżej, odcinkami:

1) w kierunku wschodnim ww. drogą wojewódzką do miejscowości Dukla (punkt Nr 299),
2) w kierunku północno-wschodnim drogą krajową Barwinek-Rzeszów do miejscowości Równe (punkt Nr 365),
3) w kierunku południowo-wschodnim podążając południowym krajem drogi powiatowej do miejscowości Lubatówka (punkt Nr 453),
4) w kierunku północnym drogą powiatową do miejscowości Rogi (punkt Nr 538),
5) w kierunku wschodnim drogą powiatową do miejsca przecięcia się z drogą krajową Wadowice-Przemyśl w miejscowości Iwonicz-Wieś (punkt Nr 605),
6) w kierunku południowo-wschodnim ww. drogą krajową do zachodniej granicy administracyjnej miejscowości Rymanów (punkt Nr 642),
7) w kierunku południowym, wschodnim a następnie północnym, południowymi granicami administracyjnymi miasta Rymanów do drogi powiatowej Rymanów-Sieniawa (punkt Nr 975),z zastrzeżeniem pkt.3,
8) w kierunku południowo-wschodnim ww. drogą powiatową oraz drogą lokalną do miejscowości Sieniawa (punkt Nr 1004),
9) w kierunku północnym drogą powiatową Głebokie-Sieniawa-Rymanów, drogą wojewódzką Szczawne-Sieniawa do drogi krajowej Wadowice-Przemyśl (punkt Nr 1043),
10) w kierunku wschodnim ww. drogą krajową do miejscowości Posada Zarszyńska (punkt Nr 1153),
11) w kierunku południowo-wschodnim terenami miejscowości Posada Zarszyńska, drogami polnymi i lokalnymi przez przysiółki Stachanów i Pod Lasem do drogi powiatowej Pisarowice-Nowotaniec w miejscowości Pielnia (punkt Nr 1296),
12) w kierunku południowo-zachodnim ww. drogą powiatową, drogą wojewódzką Sieniawa-Szczawne do miejscowości Bukowsko (punkt Nr 1455),
13) w kierunku północno-wschodnim drogami powiatowymi do południowej granicy administracyjnej miasta Sanok (punkt Nr 1650),
14) w kierunku południowo-wschodnim południową granicą administracyjną Miasta Sanok do drogi krajowej Sanok-Krośnienko (punkt Nr 2047), z zastrzeżeniem pkt.4,
15) w kierunku południowo-wschodnim ww. drogą krajową do zachodniej granicy administracyjnej Miasta Zagórz (punkt Nr 2064),
16) w kierunku południowym a następnie wschodnim, zachodnią i południową granicą administracyjną Miasta Zagórz do rzeki Osława (punkt Nr 2426), z zastrzeżeniem pkt.5,
17) W kierunku południowo-zachodnim rzeką Osława, następnie rzeką Osławica do

wschodniej granicy Jaśliskiego Parku Krajobrazowego (punkt Nr 3537),

Opisany fragment granicy Obszaru na odcinku od przecięcia południowej granicy administracyjnej Miasta Zagórz z rzeką Osława (punkt Nr 2426), do przecięcia rzeki Osławica ze wschodnią granicą Jaśliskiego Parku Krajobrazowego stanowi jednocześnie zachodnią granicę Wschodniobeskidzkiego Obszaru Chronionego Krajobrazu

18) w kierunku północno-zachodnim następnie południowo-zachodnim, wschodnią a następnie północno-zachodnią granicą Jaśliskiego Parku Krajobrazowego do miejsca przecięcia drogi powiatowej Huta Polańska - Polany z granicą Magurskiego Parku Narodowego w pobliżu miejscowości Polany (punkt Nr 5199),
19) w kierunku północno-wschodnim, wschodnią, a następnie północną granicą Magurskiego Parku Narodowego do miejsca przecięcia zachodniej granicy administracyjnej gminy Dębowiec z drogą wojewódzką Gorlice Dukla w miejscowości Wola Cieklińska, skąd rozpoczęto opis granicy.

3. W przypadku rozbieżności między przebiegiem granicy Obszaru wyznaczonym punktami jej załamania, pomiędzy punktem Nr 642 i punktem Nr 975 a faktycznym przebiegiem południowej granicy administracyjnej miejscowości Rymanów, za prawidłowy przebieg granicy Obszaru należy uznać granicę administracyjną miejscowości Rymanów.

4. W przypadku rozbieżności między przebiegiem granicy Obszaru wyznaczonym punktami jej załamania, pomiędzy punktem Nr 1650 i punktem Nr 2047 a faktycznym przebiegiem południowej granicy administracyjnej Miasta Sanok, za prawidłowy przebieg granicy Obszaru należy uznać granicę administracyjną Miasta Sanok.

5. W przypadku rozbieżności między przebiegiem granicy Obszaru wyznaczonym punktami jej załamania, pomiędzy punktem Nr 2064 i punktem Nr 2426 a faktycznym przebiegiem zachodniej i południowej granicy administracyjnej Miasta Zagórz za prawidłowy przebieg granicy Obszaru należy uznać granice administracyjne Miasta Zagórz.

wróć

Załącznik nr 2b

Tekstowy opis granic kompleksów: Grab, Krempna, Olchowiec, Polany należących do Obszaru Chronionego Krajobrazu Beskidu Niskiego

1. Ilekroć w opisie granicy jest mowa o „punkcie Nr…" należy przez to rozumieć punkt załamania granicy o współrzędnych wykazanych w załączniku nr 3b.
2. Począwszy od zachodu granica **kompleksu Grab** rozpoczyna się w miejscu przecięcia zachodniej granicy administracyjnej gminy Krempna z południową granicą Magurskiego Parku Narodowego w miejscowości Wyszowatka (punkt Nr 1) i biegnie linią ciągłą, kolejnymi, opisanymi niżej, odcinkami:

1) w kierunku południowo-wschodnim południową granica Magurskiego Parku Narodowego do granicy państwowej ze Słowacją w okolicy punktu granicznego Nr 1/188 w miejscowości Ożenna (punkt Nr 81),
2) w kierunku południowo-zachodnim a następnie północno-zachodnim granicą państwową ze Słowacją do zachodniej granicy administracyjnej Gminy Krempna (punkt Nr 255), z zastrzeżeniem pkt.3,
3) w kierunku północno-zachodni a następnie północno-wschodnim zachodnia granica administracyjną Gminy Krempna do granicy Magurskiego Parku narodowego, skąd rozpoczęto opis granicy, z zastrzeżeniem pkt.4.

3. W przypadku rozbieżności między przebiegiem granicy Obszaru wyznaczonym punktami jej załamania, pomiędzy punktem Nr 81 i punktem Nr 255 a faktycznym przebiegiem polsko-słowackiej granicy państwowej, za prawidłowy przebieg granicy Obszaru należy uznać granicę państwową.
4. W przypadku rozbieżności między przebiegiem granicy Obszaru wyznaczonym punktami jej załamania, pomiędzy punktem Nr 255, punktem Nr 306 i punktem Nr 1 a faktycznym przebiegiem zachodniej granicy administracyjnej Gminy Krempna za prawidłowy przebieg granicy Obszaru należy uznać granicę administracyjną Gminy Krempna.

5.W skład powierzchni Obszaru wchodzą również enklawy położone w obrębie Magurskiego Parku Narodowego na terenie miejscowości:

1) Krempna: dz. ew. nr 183,102/2,
2) Olchowiec: dz. ew. nr 291, nr 289, nr 201,częśc dz. 357,
3) Polany: nr 383, nr 318/1, nr 318/2, nr 340/2, nr 396, nr 399, nr 401, nr 407/1, nr403, nr 404, nr 405, nr 390, nr 392, nr 409, nr 415, nr 85, nr 86, 366/2, 365/2.

6. Z powierzchni Obszaru wyłącza się enklawy należące do Magurskiego Parku Narodowego, położone na terenie miejscowości:

1) Świątkowa Wielka: dz. ew. Ne 30, nr 62, nr 440, nr 106/1, nr 284/8
2) Krempna: dz. ew. nr 22/24, nr 22/25, nr 60, nr 81, nr 39, 355, nr 295/2
3) Polany: dz. ew. nr 52,
4) Nowy Żmigród: dz. ew. nr 1032, nr 1790, nr 1776, nr 1791/3

wróć

ZAŁĄCZNIK NR 1

MAPA POGLĄDOWA USYTUOWANIA OBSZARU CHRONIONEGO KRAJOBRAZU BESKIDU NISKIEGO

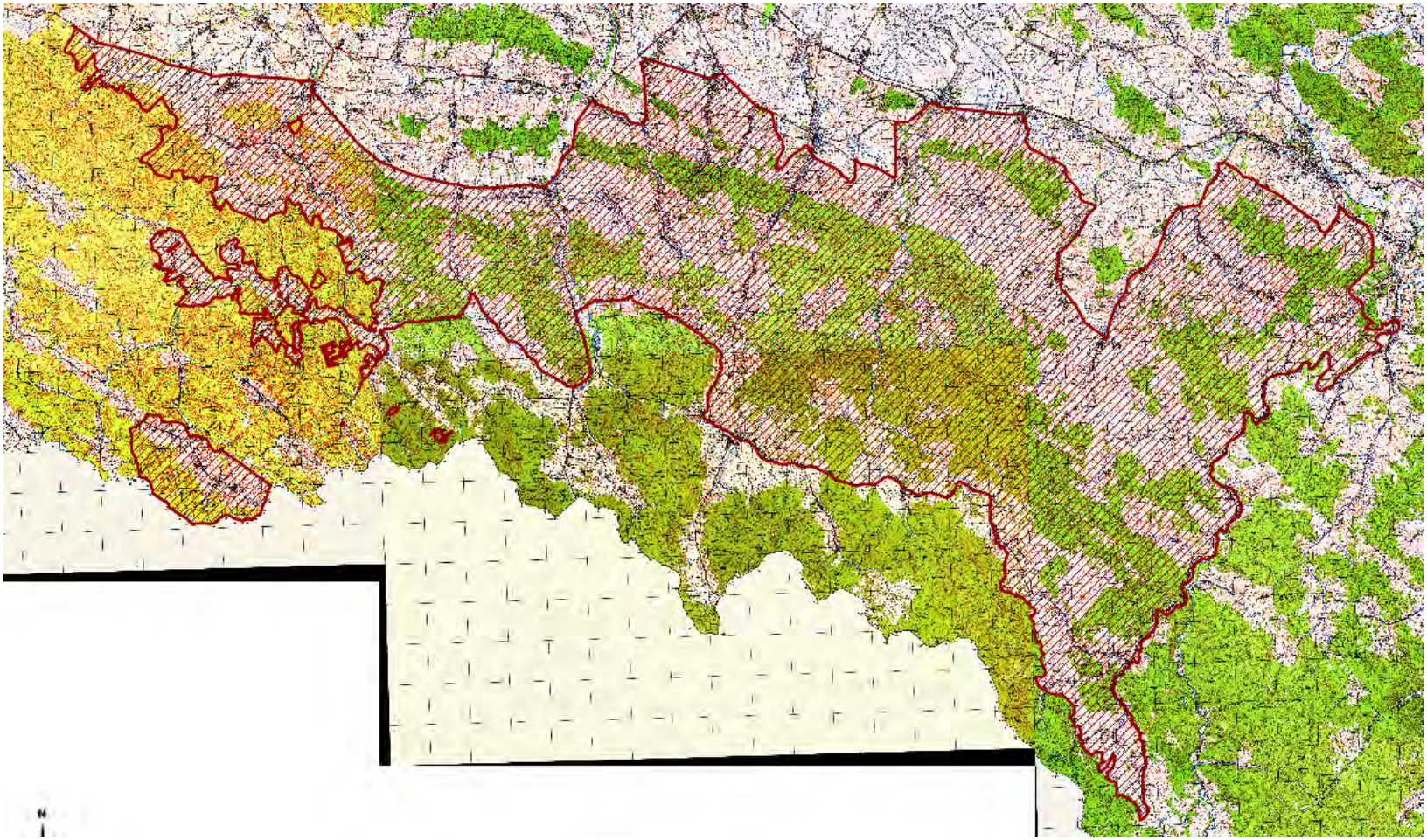

Mapa topograficzna w skali 1: 50 000 oraz plik wektorowy w formacie ESRI Shapefile w układzie PUWG_92, stanowiący graficzne przedstawienie punktów załamania granicy, dostępne w Departamencie Ochrony Środowiska Urzędu Marszałkowskiego Województwa Podkarpackiego w Rzeszowie.

Załącznik Nr 3a

wróć

Współrzędne punktów załamania granicy kompleksu głównego Obszaru Chronionego Krajobrazu Beskidu Niskiego

Nr pkt.	Współrzędne punktów załamania granicy w układzie WGS84	Nr pkt.	Współrzędne punktów załamania granicy w układzie WGS84	Nr pkt.	Współrzędne punktów załamania granicy w układzie WGS84	Nr pkt.	Współrzędne punktów załamania granicy w układzie WGS84
0	49.636299 , 21.361887	41	49.611605 , 21.476623	82	49.605943 , 21.524589	123	49.595988 , 21.534041
1	49.636552 , 21.361704	42	49.611457 , 21.478592	83	49.605513 , 21.524358	124	49.595612 , 21.534518
2	49.634916 , 21.364042	43	49.611330 , 21.480171	84	49.605072 , 21.524212	125	49.595036 , 21.535229
3	49.634664 , 21.364498	44	49.611211 , 21.480824	85	49.604979 , 21.524201	126	49.594849 , 21.535444
4	49.634423 , 21.365088	45	49.611096 , 21.481276	86	49.604476 , 21.523986	127	49.594601 , 21.535777
5	49.633049 , 21.367945	46	49.610981 , 21.482283	87	49.603847 , 21.523699	128	49.593859 , 21.536692
6	49.632595 , 21.368878	47	49.610930 , 21.483216	88	49.603622 , 21.523558	129	49.593364 , 21.537316
7	49.629360 , 21.375647	48	49.610682 , 21.487243	89	49.603325 , 21.523405	130	49.593269 , 21.537457
8	49.628375 , 21.377701	49	49.610237 , 21.494678	90	49.603321 , 21.523620	131	49.592145 , 21.538856
9	49.628188 , 21.378341	50	49.610011 , 21.499107	91	49.603345 , 21.523689	132	49.591782 , 21.539302
10	49.628029 , 21.379146	51	49.609713 , 21.503408	92	49.603362 , 21.523818	133	49.591668 , 21.539461
11	49.627055 , 21.384859	52	49.609526 , 21.505729	93	49.603321 , 21.524349	134	49.590724 , 21.540613
12	49.626749 , 21.386420	53	49.609416 , 21.507079	94	49.603279 , 21.524555	135	49.590592 , 21.540689
13	49.626230 , 21.389318	54	49.609156 , 21.509625	95	49.603252 , 21.524665	136	49.590562 , 21.540754
14	49.626187 , 21.389315	55	49.608602 , 21.514562	96	49.603226 , 21.524813	137	49.590543 , 21.540785
15	49.625037 , 21.395430	56	49.608463 , 21.516340	97	49.603245 , 21.524857	138	49.590483 , 21.540865
16	49.623802 , 21.401693	57	49.607167 , 21.516382	98	49.603206 , 21.525001	139	49.590464 , 21.540923
17	49.622360 , 21.408671	58	49.607153 , 21.517778	99	49.603174 , 21.525074	140	49.590424 , 21.540991
18	49.620625 , 21.417211	59	49.608366 , 21.517807	100	49.603129 , 21.525115	141	49.590260 , 21.541200
19	49.619068 , 21.421604	60	49.608354 , 21.517994	101	49.602758 , 21.525565	142	49.590131 , 21.541382
20	49.618341 , 21.423430	61	49.608376 , 21.518236	102	49.602620 , 21.525684	143	49.589612 , 21.542032
21	49.618180 , 21.423709	62	49.608341 , 21.518703	103	49.602635 , 21.525720	144	49.589076 , 21.542686
22	49.617932 , 21.424308	63	49.608316 , 21.519259	104	49.601914 , 21.526581	145	49.588865 , 21.542974
23	49.617480 , 21.425441	64	49.608299 , 21.519440	105	49.601762 , 21.526786	146	49.588206 , 21.543806
24	49.617020 , 21.428723	65	49.608337 , 21.519670	106	49.601691 , 21.526849	147	49.587322 , 21.544898
25	49.615275 , 21.440316	66	49.608566 , 21.521645	107	49.601154 , 21.527507	148	49.586660 , 21.545683
26	49.613175 , 21.451251	67	49.608529 , 21.521890	108	49.599998 , 21.528979	149	49.586495 , 21.545942
27	49.612317 , 21.454264	68	49.608444 , 21.522719	109	49.599308 , 21.529885	150	49.586267 , 21.546202
28	49.611563 , 21.456785	69	49.608362 , 21.523265	110	49.598906 , 21.530344	151	49.585709 , 21.546897
29	49.611473 , 21.457182	70	49.608164 , 21.524020	111	49.598819 , 21.530478	152	49.585334 , 21.547382
30	49.611467 , 21.457487	71	49.607892 , 21.524859	112	49.598587 , 21.530781	153	49.584174 , 21.548810
31	49.611510 , 21.457518	72	49.607807 , 21.525063	113	49.598421 , 21.530957	154	49.583832 , 21.549233
32	49.611611 , 21.460923	73	49.607570 , 21.525493	114	49.598323 , 21.531110	155	49.583461 , 21.549666
33	49.611914 , 21.469151	74	49.607198 , 21.526054	115	49.597976 , 21.531549	156	49.583119 , 21.550109
34	49.611859 , 21.469406	75	49.607110 , 21.525990	116	49.597833 , 21.531742	157	49.582971 , 21.550310
35	49.611901 , 21.469456	76	49.606890 , 21.525608	117	49.597550 , 21.532055	158	49.582477 , 21.550879
36	49.611929 , 21.469620	77	49.606783 , 21.525466	118	49.597223 , 21.532475	159	49.582195 , 21.551262
37	49.612084 , 21.471652	78	49.606486 , 21.525138	119	49.597074 , 21.532621	160	49.581985 , 21.551499
38	49.612067 , 21.472158	79	49.606375 , 21.524976	120	49.596989 , 21.532754	161	49.581632 , 21.551930
39	49.611855 , 21.473331	80	49.606279 , 21.524906	121	49.596697 , 21.533109	162	49.581274 , 21.552356
40	49.611723 , 21.474604	81	49.606131 , 21.524729	122	49.596407 , 21.533504	163	49.580779 , 21.553007

Nr pkt.	Współrzędne punktów załamania granicy w układzie WGS84	Nr pkt.	Współrzędne punktów załamania granicy w układzie WGS84	Nr pkt.	Współrzędne punktów załamania granicy w układzie WGS84	Nr pkt.	Współrzędne punktów załamania granicy w układzie WGS84
164	49.580164 , 21.553708	210	49.564446 , 21.592681	256	49.557779 , 21.639961	302	49.558170 , 21.683184
165	49.579953 , 21.554012	211	49.564214 , 21.593862	257	49.557772 , 21.640834	303	49.558357 , 21.683312
166	49.579678 , 21.554501	212	49.563802 , 21.596020	258	49.557753 , 21.640983	304	49.558493 , 21.683469
167	49.579356 , 21.555067	213	49.563683 , 21.596553	259	49.557741 , 21.641757	305	49.558580 , 21.683596
168	49.578900 , 21.555787	214	49.563375 , 21.598178	260	49.557722 , 21.642358	306	49.558704 , 21.683862
169	49.577732 , 21.557766	215	49.563239 , 21.598994	261	49.557603 , 21.645768	307	49.558864 , 21.684276
170	49.577566 , 21.558100	216	49.563101 , 21.599652	262	49.557615 , 21.646725	308	49.558986 , 21.684866
171	49.577336 , 21.558430	217	49.562920 , 21.600756	263	49.557641 , 21.647234	309	49.559058 , 21.685263
172	49.577041 , 21.558923	218	49.562856 , 21.601126	264	49.557647 , 21.647762	310	49.559160 , 21.685521
173	49.576852 , 21.559228	219	49.562792 , 21.601572	265	49.557683 , 21.648764	311	49.559296 , 21.685725
174	49.576676 , 21.559573	220	49.562715 , 21.602032	266	49.557738 , 21.649703	312	49.559768 , 21.686440
175	49.576126 , 21.560481	221	49.561994 , 21.606319	267	49.557780 , 21.651130	313	49.561196 , 21.688573
176	49.575735 , 21.561138	222	49.561689 , 21.608153	268	49.557823 , 21.653163	314	49.561219 , 21.688574
177	49.575391 , 21.561746	223	49.561597 , 21.608577	269	49.557906 , 21.655683	315	49.561278 , 21.688671
178	49.575142 , 21.562111	224	49.561270 , 21.610583	270	49.557982 , 21.657820	316	49.561400 , 21.688843
179	49.574756 , 21.562795	225	49.561187 , 21.611082	271	49.558065 , 21.660335	317	49.561908 , 21.689580
180	49.574381 , 21.563398	226	49.560766 , 21.613519	272	49.558205 , 21.664609	318	49.562268 , 21.690139
181	49.573977 , 21.564101	227	49.560420 , 21.615465	273	49.558254 , 21.665718	319	49.562601 , 21.690590
182	49.573131 , 21.565537	228	49.560285 , 21.616359	274	49.558274 , 21.666282	320	49.563907 , 21.691245
183	49.572921 , 21.565864	229	49.559926 , 21.618292	275	49.558281 , 21.666876	321	49.564790 , 21.691702
184	49.572407 , 21.566778	230	49.559840 , 21.618602	276	49.558328 , 21.667725	322	49.565252 , 21.691952
185	49.572226 , 21.567087	231	49.559889 , 21.619817	277	49.558329 , 21.668111	323	49.565682 , 21.692200
186	49.571673 , 21.568027	232	49.559950 , 21.620371	278	49.558369 , 21.669388	324	49.566155 , 21.692423
187	49.571522 , 21.568235	233	49.559940 , 21.621268	279	49.558447 , 21.671435	325	49.566187 , 21.692476
188	49.571313 , 21.568882	234	49.559846 , 21.622046	280	49.558477 , 21.672794	326	49.566514 , 21.692644
189	49.570854 , 21.570397	235	49.559820 , 21.622195	281	49.558356 , 21.673591	327	49.566572 , 21.692674
190	49.570152 , 21.572604	236	49.559850 , 21.622224	282	49.558224 , 21.674662	328	49.566618 , 21.692665
191	49.570125 , 21.572709	237	49.559696 , 21.622900	283	49.557908 , 21.676797	329	49.567415 , 21.693067
192	49.569583 , 21.574503	238	49.559233 , 21.624359	284	49.557895 , 21.676911	330	49.568275 , 21.693528
193	49.569141 , 21.575936	239	49.558996 , 21.625201	285	49.557840 , 21.677286	331	49.568854 , 21.693843
194	49.569081 , 21.576098	240	49.558856 , 21.625622	286	49.557815 , 21.677375	332	49.569310 , 21.694140
195	49.568813 , 21.577002	241	49.558529 , 21.626726	287	49.557732 , 21.678079	333	49.569782 , 21.694540
196	49.568491 , 21.578016	242	49.558532 , 21.626813	288	49.557702 , 21.678309	334	49.569970 , 21.694747
197	49.567859 , 21.580053	243	49.558489 , 21.626917	289	49.557686 , 21.678320	335	49.570380 , 21.695250
198	49.567726 , 21.580511	244	49.558456 , 21.627116	290	49.557638 , 21.678617	336	49.570796 , 21.695867
199	49.566962 , 21.582946	245	49.558428 , 21.627201	291	49.557592 , 21.678945	337	49.571186 , 21.696479
200	49.566688 , 21.583904	246	49.558369 , 21.627245	292	49.557559 , 21.679136	338	49.571665 , 21.697254
201	49.566408 , 21.584830	247	49.558294 , 21.627469	293	49.557495 , 21.679361	339	49.571924 , 21.697673
202	49.566280 , 21.585296	248	49.558305 , 21.627541	294	49.557336 , 21.679722	340	49.572481 , 21.698495
203	49.566100 , 21.585924	249	49.558234 , 21.628214	295	49.557129 , 21.680167	341	49.572654 , 21.698863
204	49.565560 , 21.587753	250	49.558138 , 21.631074	296	49.557081 , 21.680235	342	49.573208 , 21.699693
205	49.565438 , 21.588148	251	49.558104 , 21.631690	297	49.557157 , 21.681904	343	49.573805 , 21.700655
206	49.565296 , 21.588668	252	49.558074 , 21.632971	298	49.557212 , 21.682958	344	49.574285 , 21.701382
207	49.565103 , 21.589406	253	49.558003 , 21.634770	299	49.557242 , 21.683274	345	49.574571 , 21.701650
208	49.564927 , 21.590282	254	49.557891 , 21.637196	300	49.557746 , 21.683113	346	49.574821 , 21.701790
209	49.564527 , 21.592229	255	49.557826 , 21.639255	301	49.558008 , 21.683128	347	49.574935 , 21.701832

Nr pkt.	Współrzędne punktów załamania granicy w układzie WGS84		
348	49.576498	,	21.702324
349	49.578265	,	21.702858
350	49.580016	,	21.703404
351	49.581753	,	21.703921
352	49.583419	,	21.704380
353	49.583617	,	21.704450
354	49.583984	,	21.704635
355	49.584411	,	21.704879
356	49.585172	,	21.705378
357	49.586522	,	21.706249
358	49.588368	,	21.708442
359	49.589359	,	21.709611
360	49.590125	,	21.710571
361	49.591759	,	21.712533
362	49.592611	,	21.713533
363	49.593448	,	21.714533
364	49.593781	,	21.714937
365	49.594870	,	21.716203
366	49.594859	,	21.716261
367	49.594474	,	21.717158
368	49.594380	,	21.717353
369	49.594287	,	21.717608
370	49.594239	,	21.717688
371	49.594227	,	21.717774
372	49.594098	,	21.717893
373	49.593992	,	21.718257
374	49.593989	,	21.718312
375	49.593801	,	21.718889
376	49.593630	,	21.719399
377	49.593431	,	21.719809
378	49.593176	,	21.720295
379	49.592607	,	21.721307
380	49.592580	,	21.721396
381	49.592504	,	21.721475
382	49.592339	,	21.721730
383	49.592284	,	21.721896
384	49.592281	,	21.722778
385	49.592302	,	21.722838
386	49.592263	,	21.723206
387	49.592208	,	21.723365
388	49.592126	,	21.723695
389	49.591957	,	21.724473
390	49.591906	,	21.724671
391	49.591747	,	21.725237
392	49.591653	,	21.725843
393	49.591643	,	21.726271

Nr pkt.	Współrzędne punktów załamania granicy w układzie WGS84		
394	49.591508	,	21.727099
395	49.591444	,	21.727674
396	49.591411	,	21.727964
397	49.591271	,	21.728141
398	49.591027	,	21.728505
399	49.590782	,	21.728929
400	49.590593	,	21.729304
401	49.590036	,	21.729832
402	49.589809	,	21.730233
403	49.589532	,	21.730553
404	49.589484	,	21.730873
405	49.589323	,	21.731187
406	49.589271	,	21.731522
407	49.589217	,	21.732295
408	49.589204	,	21.732724
409	49.589249	,	21.733333
410	49.589171	,	21.734254
411	49.588994	,	21.734823
412	49.588946	,	21.735328
413	49.588840	,	21.735815
414	49.588745	,	21.736345
415	49.588737	,	21.736793
416	49.588752	,	21.737007
417	49.588695	,	21.737256
418	49.588534	,	21.737585
419	49.588521	,	21.737707
420	49.588717	,	21.738068
421	49.588374	,	21.738343
422	49.588024	,	21.738763
423	49.587882	,	21.738953
424	49.587768	,	21.739096
425	49.587603	,	21.739276
426	49.587263	,	21.739402
427	49.586839	,	21.739694
428	49.586591	,	21.739905
429	49.585801	,	21.740704
430	49.585506	,	21.741079
431	49.585423	,	21.741210
432	49.585276	,	21.741413
433	49.585046	,	21.741690
434	49.584809	,	21.741919
435	49.584638	,	21.742133
436	49.584313	,	21.742743
437	49.584287	,	21.743594
438	49.584114	,	21.744850
439	49.583936	,	21.745623

Nr pkt.	Współrzędne punktów załamania granicy w układzie WGS84		
440	49.583871	,	21.745922
441	49.583754	,	21.746526
442	49.583719	,	21.746678
443	49.583706	,	21.747091
444	49.583653	,	21.747048
445	49.583641	,	21.747210
446	49.583553	,	21.747667
447	49.583343	,	21.748547
448	49.583299	,	21.748957
449	49.583299	,	21.749309
450	49.583321	,	21.749499
451	49.583349	,	21.749615
452	49.583693	,	21.750557
453	49.583712	,	21.750721
454	49.584492	,	21.750708
455	49.584611	,	21.750732
456	49.584768	,	21.750855
457	49.584844	,	21.750934
458	49.585403	,	21.751787
459	49.585568	,	21.752060
460	49.585861	,	21.752485
461	49.586055	,	21.752633
462	49.586317	,	21.752766
463	49.586770	,	21.752818
464	49.587145	,	21.752808
465	49.588069	,	21.752640
466	49.588671	,	21.752652
467	49.588728	,	21.752695
468	49.589033	,	21.752726
469	49.589889	,	21.752756
470	49.590893	,	21.752839
471	49.592913	,	21.752948
472	49.594945	,	21.753054
473	49.595315	,	21.753106
474	49.595492	,	21.753098
475	49.596430	,	21.752944
476	49.596672	,	21.752896
477	49.596984	,	21.752857
478	49.597138	,	21.752848
479	49.597802	,	21.752710
480	49.597859	,	21.752686
481	49.597900	,	21.752662
482	49.598423	,	21.752534
483	49.598718	,	21.752511
484	49.598770	,	21.752470
485	49.598992	,	21.752412

Nr pkt.	Współrzędne punktów załamania granicy w układzie WGS84		
486	49.599265	,	21.752344
487	49.599427	,	21.752375
488	49.599548	,	21.752333
489	49.599659	,	21.752335
490	49.599840	,	21.752407
491	49.600341	,	21.752730
492	49.600535	,	21.752758
493	49.600887	,	21.752831
494	49.601032	,	21.752883
495	49.601240	,	21.752908
496	49.601689	,	21.752889
497	49.601979	,	21.752844
498	49.602730	,	21.752719
499	49.603119	,	21.752596
500	49.603346	,	21.752543
501	49.603403	,	21.752528
502	49.603894	,	21.752437
503	49.604777	,	21.752571
504	49.606044	,	21.752752
505	49.606135	,	21.752748
506	49.606303	,	21.752661
507	49.606444	,	21.752480
508	49.606529	,	21.752397
509	49.606583	,	21.752307
510	49.606717	,	21.752064
511	49.606805	,	21.751854
512	49.606931	,	21.751747
513	49.607072	,	21.751697
514	49.607399	,	21.751650
515	49.607710	,	21.751632
516	49.608266	,	21.751681
517	49.608342	,	21.751646
518	49.608614	,	21.751591
519	49.608666	,	21.751576
520	49.608690	,	21.751538
521	49.609032	,	21.751456
522	49.609837	,	21.751471
523	49.610021	,	21.751428
524	49.610212	,	21.751338
525	49.610592	,	21.750840
526	49.610662	,	21.750800
527	49.610792	,	21.750830
528	49.610929	,	21.750969
529	49.611042	,	21.751147
530	49.611656	,	21.752593
531	49.611807	,	21.752866

Nr pkt.	Współrzędne punktów załamania granicy w układzie WGS84	Nr pkt.	Współrzędne punktów załamania granicy w układzie WGS84	Nr pkt.	Współrzędne punktów załamania granicy w układzie WGS84	Nr pkt.	Współrzędne punktów załamania granicy w układzie WGS84
532	49.611923 , 21.753035	578	49.603439 , 21.798661	624	49.591747 , 21.825923	670	49.576193 , 21.845309
533	49.612029 , 21.753138	579	49.603451 , 21.798886	625	49.591173 , 21.826752	671	49.576106 , 21.845490
534	49.612209 , 21.753249	580	49.603440 , 21.799228	626	49.591089 , 21.826871	672	49.576003 , 21.845624
535	49.612249 , 21.753260	581	49.603424 , 21.799895	627	49.590400 , 21.827845	673	49.575939 , 21.845613
536	49.612390 , 21.753343	582	49.603367 , 21.800815	628	49.590150 , 21.828160	674	49.575722 , 21.845734
537	49.612820 , 21.753745	583	49.603441 , 21.800811	629	49.590057 , 21.828331	675	49.575466 , 21.845824
538	49.612852 , 21.753839	584	49.603437 , 21.801092	630	49.589864 , 21.828856	676	49.575398 , 21.845919
539	49.612592 , 21.754466	585	49.603423 , 21.801214	631	49.589747 , 21.829311	677	49.575160 , 21.846040
540	49.612542 , 21.754622	586	49.603474 , 21.801723	632	49.589719 , 21.829441	678	49.574606 , 21.846410
541	49.612524 , 21.754770	587	49.603533 , 21.801867	633	49.589526 , 21.830026	679	49.574273 , 21.846210
542	49.612505 , 21.755442	588	49.603618 , 21.802004	634	49.589155 , 21.831299	680	49.574187 , 21.846537
543	49.612466 , 21.755893	589	49.603658 , 21.802023	635	49.588804 , 21.832503	681	49.574068 , 21.846623
544	49.612457 , 21.756139	590	49.603710 , 21.802088	636	49.588560 , 21.833241	682	49.574049 , 21.846693
545	49.612441 , 21.756234	591	49.604008 , 21.802655	637	49.588315 , 21.834103	683	49.574117 , 21.846729
546	49.612418 , 21.756352	592	49.604023 , 21.802642	638	49.587956 , 21.835270	684	49.574071 , 21.846874
547	49.612282 , 21.756801	593	49.604196 , 21.802942	639	49.587854 , 21.835559	685	49.573914 , 21.846951
548	49.612054 , 21.757598	594	49.604252 , 21.803196	640	49.587425 , 21.836958	686	49.573842 , 21.847117
549	49.611855 , 21.758149	595	49.604372 , 21.804148	641	49.586484 , 21.839372	687	49.573802 , 21.847089
550	49.611716 , 21.758603	596	49.604400 , 21.804400	642	49.586309 , 21.839810	688	49.573582 , 21.847215
551	49.611583 , 21.759163	597	49.604387 , 21.804470	643	49.586162 , 21.839768	689	49.573464 , 21.847379
552	49.611289 , 21.760338	598	49.604426 , 21.804754	644	49.585897 , 21.839689	690	49.573506 , 21.847442
553	49.610893 , 21.762184	599	49.604468 , 21.804804	645	49.585448 , 21.839769	691	49.573508 , 21.847511
554	49.610470 , 21.764002	600	49.604552 , 21.805434	646	49.584991 , 21.839850	692	49.573422 , 21.847574
555	49.610172 , 21.765362	601	49.604653 , 21.806125	647	49.584585 , 21.839849	693	49.573394 , 21.847907
556	49.609791 , 21.767059	602	49.604723 , 21.806749	648	49.583803 , 21.839942	694	49.573345 , 21.847987
557	49.609411 , 21.768612	603	49.604724 , 21.806850	649	49.582892 , 21.840092	695	49.573231 , 21.847982
558	49.608713 , 21.771751	604	49.604720 , 21.806982	650	49.582884 , 21.840430	696	49.573057 , 21.848067
559	49.608206 , 21.773960	605	49.604639 , 21.807281	651	49.582998 , 21.840812	697	49.572882 , 21.848222
560	49.607089 , 21.778826	606	49.604549 , 21.807465	652	49.582965 , 21.840905	698	49.572829 , 21.848349
561	49.606919 , 21.779581	607	49.604417 , 21.807598	653	49.582854 , 21.841040	699	49.572829 , 21.848460
562	49.606616 , 21.780799	608	49.604141 , 21.808021	654	49.582796 , 21.841236	700	49.572774 , 21.848627
563	49.605977 , 21.783713	609	49.603704 , 21.808607	655	49.582779 , 21.841808	701	49.572649 , 21.848714
564	49.605824 , 21.784263	610	49.603193 , 21.809409	656	49.581544 , 21.841684	702	49.572433 , 21.848787
565	49.605406 , 21.786076	611	49.602836 , 21.809885	657	49.580758 , 21.841309	703	49.572286 , 21.848787
566	49.604716 , 21.789084	612	49.601547 , 21.811767	658	49.580063 , 21.841360	704	49.571904 , 21.848936
567	49.604553 , 21.789796	613	49.600833 , 21.812812	659	49.579312 , 21.841678	705	49.571874 , 21.849037
568	49.604542 , 21.789900	614	49.599504 , 21.814701	660	49.578906 , 21.841623	706	49.571963 , 21.849159
569	49.603561 , 21.794096	615	49.598794 , 21.815719	661	49.578596 , 21.841645	707	49.572023 , 21.849110
570	49.603525 , 21.794269	616	49.598418 , 21.816251	662	49.578032 , 21.841957	708	49.572132 , 21.849207
571	49.603539 , 21.794305	617	49.598041 , 21.816827	663	49.577267 , 21.842351	709	49.572113 , 21.849383
572	49.603436 , 21.794787	618	49.597511 , 21.817592	664	49.576981 , 21.843169	710	49.572194 , 21.849577
573	49.603390 , 21.794776	619	49.597066 , 21.818257	665	49.576777 , 21.843049	711	49.572285 , 21.849607
574	49.602930 , 21.796776	620	49.596714 , 21.818755	666	49.576553 , 21.843139	712	49.572297 , 21.849976
575	49.602671 , 21.797949	621	49.595556 , 21.820425	667	49.576352 , 21.843254	713	49.572228 , 21.849939
576	49.602876 , 21.798211	622	49.593812 , 21.822948	668	49.575779 , 21.843944	714	49.572211 , 21.849961
577	49.603382 , 21.798548	623	49.593495 , 21.823400	669	49.576303 , 21.845235	715	49.572240 , 21.850032

Nr pkt.	Współrzędne punktów załamania granicy w układzie WGS84
716	49.572215 , 21.850171
717	49.571966 , 21.850155
718	49.571926 , 21.850088
719	49.571828 , 21.850061
720	49.571789 , 21.850006
721	49.571714 , 21.850039
722	49.571635 , 21.849993
723	49.571609 , 21.849920
724	49.571485 , 21.849991
725	49.571388 , 21.849996
726	49.571339 , 21.849860
727	49.571274 , 21.849764
728	49.571183 , 21.849779
729	49.571107 , 21.849701
730	49.571069 , 21.849743
731	49.570963 , 21.849850
732	49.570953 , 21.849782
733	49.570977 , 21.849737
734	49.570934 , 21.849685
735	49.570830 , 21.849697
736	49.570508 , 21.849475
737	49.570518 , 21.849365
738	49.570402 , 21.849315
739	49.570277 , 21.849346
740	49.570186 , 21.849150
741	49.570055 , 21.848946
742	49.570019 , 21.848848
743	49.570001 , 21.848692
744	49.569963 , 21.848644
745	49.569850 , 21.848584
746	49.569826 , 21.848678
747	49.569810 , 21.848799
748	49.569754 , 21.848813
749	49.569648 , 21.848668
750	49.569640 , 21.848611
751	49.569575 , 21.848571
752	49.569528 , 21.848642
753	49.569450 , 21.848672
754	49.569462 , 21.848616
755	49.569433 , 21.848253
756	49.569454 , 21.848160
757	49.569420 , 21.848114
758	49.569355 , 21.848092
759	49.569314 , 21.848036
760	49.569252 , 21.848015
761	49.569233 , 21.847968

Nr pkt.	Współrzędne punktów załamania granicy w układzie WGS84
762	49.569181 , 21.847958
763	49.569118 , 21.847902
764	49.569127 , 21.847838
765	49.569091 , 21.847771
766	49.568959 , 21.847627
767	49.568840 , 21.847670
768	49.568814 , 21.847733
769	49.568782 , 21.847683
770	49.568716 , 21.847706
771	49.568617 , 21.847632
772	49.568347 , 21.847512
773	49.568143 , 21.847593
774	49.568010 , 21.847545
775	49.567809 , 21.847517
776	49.567712 , 21.847355
777	49.567336 , 21.847211
778	49.567143 , 21.847132
779	49.567045 , 21.847140
780	49.566903 , 21.846920
781	49.566653 , 21.846758
782	49.566530 , 21.846646
783	49.566464 , 21.846475
784	49.566462 , 21.846405
785	49.566166 , 21.846241
786	49.566021 , 21.846066
787	49.565958 , 21.846049
788	49.565856 , 21.845862
789	49.565764 , 21.845787
790	49.565772 , 21.845747
791	49.565669 , 21.845760
792	49.565569 , 21.845621
793	49.565389 , 21.845420
794	49.565232 , 21.845252
795	49.564882 , 21.844788
796	49.564710 , 21.844486
797	49.564569 , 21.844115
798	49.564356 , 21.844200
799	49.563869 , 21.844016
800	49.563799 , 21.843861
801	49.563672 , 21.843765
802	49.563655 , 21.843663
803	49.563557 , 21.843614
804	49.563515 , 21.843498
805	49.563221 , 21.843124
806	49.562911 , 21.842827
807	49.562570 , 21.842575

Nr pkt.	Współrzędne punktów załamania granicy w układzie WGS84
808	49.562093 , 21.842159
809	49.561858 , 21.841991
810	49.561618 , 21.841845
811	49.561610 , 21.842078
812	49.561619 , 21.842203
813	49.561564 , 21.842306
814	49.561596 , 21.843152
815	49.561625 , 21.843393
816	49.561653 , 21.843521
817	49.561615 , 21.844413
818	49.561746 , 21.844786
819	49.561983 , 21.844993
820	49.562237 , 21.845470
821	49.562537 , 21.845957
822	49.562672 , 21.846170
823	49.562909 , 21.846641
824	49.563183 , 21.847102
825	49.563617 , 21.847722
826	49.564007 , 21.848240
827	49.564167 , 21.848439
828	49.564487 , 21.848724
829	49.565402 , 21.849301
830	49.565542 , 21.849435
831	49.565733 , 21.849767
832	49.565944 , 21.850235
833	49.566434 , 21.851225
834	49.566619 , 21.851580
835	49.567053 , 21.852310
836	49.567435 , 21.852926
837	49.567597 , 21.853160
838	49.567702 , 21.853296
839	49.567909 , 21.853617
840	49.568132 , 21.853962
841	49.568189 , 21.854148
842	49.568262 , 21.854381
843	49.568368 , 21.854838
844	49.568597 , 21.855503
845	49.568811 , 21.855991
846	49.568994 , 21.856495
847	49.569077 , 21.856943
848	49.569128 , 21.857219
849	49.569270 , 21.857800
850	49.569428 , 21.858094
851	49.569566 , 21.858344
852	49.569743 , 21.858767
853	49.570026 , 21.859197

Nr pkt.	Współrzędne punktów załamania granicy w układzie WGS84
854	49.570289 , 21.859517
855	49.570625 , 21.860052
856	49.571105 , 21.861156
857	49.571337 , 21.861835
858	49.571217 , 21.862252
859	49.571207 , 21.862889
860	49.571151 , 21.863244
861	49.571082 , 21.863548
862	49.570972 , 21.863955
863	49.570484 , 21.863669
864	49.570074 , 21.863431
865	49.569484 , 21.863417
866	49.569327 , 21.863410
867	49.569205 , 21.863644
868	49.569207 , 21.863747
869	49.569619 , 21.864472
870	49.569888 , 21.864884
871	49.569951 , 21.865005
872	49.570037 , 21.865091
873	49.570008 , 21.865330
874	49.570061 , 21.865792
875	49.570026 , 21.866044
876	49.569555 , 21.865824
877	49.569194 , 21.865647
878	49.568721 , 21.865290
879	49.568055 , 21.865354
880	49.567532 , 21.865392
881	49.567232 , 21.866371
882	49.566934 , 21.866148
883	49.566818 , 21.866064
884	49.566660 , 21.865996
885	49.566538 , 21.865979
886	49.566356 , 21.865970
887	49.566067 , 21.866120
888	49.565870 , 21.866828
889	49.565672 , 21.867408
890	49.565256 , 21.868749
891	49.565128 , 21.869201
892	49.564923 , 21.869470
893	49.564858 , 21.869509
894	49.564851 , 21.869749
895	49.564567 , 21.870480
896	49.564477 , 21.870787
897	49.564408 , 21.871017
898	49.564352 , 21.871186
899	49.564194 , 21.871545

Nr pkt.	Współrzędne punktów załamania granicy w układzie WGS84		
900	49.564060	,	21.871847
901	49.563606	,	21.873240
902	49.563356	,	21.873601
903	49.563063	,	21.874456
904	49.562741	,	21.875288
905	49.562619	,	21.875647
906	49.562461	,	21.876324
907	49.562138	,	21.877061
908	49.561718	,	21.878323
909	49.561483	,	21.878913
910	49.561311	,	21.879839
911	49.561129	,	21.880364
912	49.561029	,	21.880628
913	49.560869	,	21.881132
914	49.560595	,	21.881793
915	49.560424	,	21.882197
916	49.560021	,	21.882873
917	49.559781	,	21.883258
918	49.559706	,	21.883384
919	49.559291	,	21.883922
920	49.558993	,	21.884358
921	49.558793	,	21.884655
922	49.558362	,	21.884637
923	49.558181	,	21.884945
924	49.557884	,	21.885797
925	49.557641	,	21.886284
926	49.557219	,	21.886804
927	49.557074	,	21.886625
928	49.556845	,	21.886993
929	49.556646	,	21.887359
930	49.556447	,	21.887847
931	49.556226	,	21.888343
932	49.555946	,	21.888844
933	49.555617	,	21.889373
934	49.555005	,	21.889790
935	49.554658	,	21.890056
936	49.554558	,	21.890249
937	49.554333	,	21.890724
938	49.554147	,	21.891222
939	49.553986	,	21.891567
940	49.554504	,	21.892114
941	49.554917	,	21.892770
942	49.554967	,	21.893212
943	49.555194	,	21.893665
944	49.555350	,	21.893902
945	49.555505	,	21.894086

Nr pkt.	Współrzędne punktów załamania granicy w układzie WGS84		
946	49.555619	,	21.894194
947	49.555785	,	21.894320
948	49.556037	,	21.894466
949	49.555962	,	21.894642
950	49.556308	,	21.894816
951	49.556710	,	21.894889
952	49.556914	,	21.894926
953	49.557175	,	21.895097
954	49.557507	,	21.894859
955	49.557717	,	21.894733
956	49.557924	,	21.894576
957	49.558071	,	21.894590
958	49.558259	,	21.894624
959	49.558618	,	21.894651
960	49.558970	,	21.894877
961	49.559461	,	21.895259
962	49.559865	,	21.895397
963	49.560144	,	21.895396
964	49.560353	,	21.895320
965	49.560674	,	21.895316
966	49.561026	,	21.895197
967	49.561168	,	21.895158
968	49.561671	,	21.895197
969	49.562150	,	21.895153
970	49.562701	,	21.895149
971	49.563112	,	21.895147
972	49.563200	,	21.895149
973	49.563754	,	21.895101
974	49.564261	,	21.895051
975	49.564497	,	21.895015
976	49.564443	,	21.895315
977	49.564117	,	21.895934
978	49.562869	,	21.897402
979	49.562826	,	21.897426
980	49.562594	,	21.897904
981	49.562517	,	21.898133
982	49.562339	,	21.899185
983	49.562115	,	21.900477
984	49.561809	,	21.902290
985	49.561518	,	21.904214
986	49.561310	,	21.905463
987	49.561015	,	21.906622
988	49.560889	,	21.907101
989	49.560478	,	21.908673
990	49.560241	,	21.909537
991	49.559979	,	21.910215

Nr pkt.	Współrzędne punktów załamania granicy w układzie WGS84		
992	49.558956	,	21.913045
993	49.558142	,	21.915087
994	49.557824	,	21.915889
995	49.557459	,	21.916544
996	49.557264	,	21.916937
997	49.556717	,	21.918441
998	49.556689	,	21.918527
999	49.556146	,	21.919540
1000	49.555411	,	21.920941
1001	49.555428	,	21.921395
1002	49.555886	,	21.922393
1003	49.555900	,	21.922490
1004	49.555828	,	21.922758
1005	49.555945	,	21.922743
1006	49.557521	,	21.922925
1007	49.558006	,	21.922937
1008	49.559469	,	21.923059
1009	49.559997	,	21.923100
1010	49.560705	,	21.923116
1011	49.561074	,	21.923094
1012	49.561403	,	21.923091
1013	49.563338	,	21.923058
1014	49.563935	,	21.923063
1015	49.564113	,	21.923110
1016	49.564397	,	21.923213
1017	49.564535	,	21.923283
1018	49.564773	,	21.923350
1019	49.564912	,	21.923411
1020	49.565119	,	21.923463
1021	49.565413	,	21.923472
1022	49.566557	,	21.923430
1023	49.567158	,	21.923405
1024	49.568236	,	21.923364
1025	49.569178	,	21.923389
1026	49.570971	,	21.923444
1027	49.571525	,	21.923477
1028	49.571691	,	21.923460
1029	49.572684	,	21.923502
1030	49.573013	,	21.923504
1031	49.573797	,	21.923514
1032	49.574625	,	21.923545
1033	49.574892	,	21.923550
1034	49.576835	,	21.923640
1035	49.578016	,	21.923677
1036	49.578714	,	21.923700
1037	49.579144	,	21.923730

Nr pkt.	Współrzędne punktów załamania granicy w układzie WGS84		
1038	49.579344	,	21.923962
1039	49.579783	,	21.924243
1040	49.579810	,	21.924310
1041	49.579906	,	21.924347
1042	49.580202	,	21.924391
1043	49.580339	,	21.924505
1044	49.580253	,	21.925985
1045	49.580225	,	21.926097
1046	49.580193	,	21.926227
1047	49.580182	,	21.926552
1048	49.580201	,	21.926702
1049	49.580193	,	21.927339
1050	49.580041	,	21.931646
1051	49.580035	,	21.931893
1052	49.580036	,	21.932020
1053	49.580037	,	21.932076
1054	49.580048	,	21.932163
1055	49.580077	,	21.932372
1056	49.580200	,	21.932685
1057	49.580260	,	21.932837
1058	49.580451	,	21.933287
1059	49.580937	,	21.934304
1060	49.580950	,	21.934323
1061	49.580946	,	21.934320
1062	49.580986	,	21.934408
1063	49.581392	,	21.935290
1064	49.581551	,	21.935632
1065	49.582453	,	21.937476
1066	49.582577	,	21.937758
1067	49.583202	,	21.939051
1068	49.583774	,	21.940241
1069	49.583976	,	21.940691
1070	49.584176	,	21.941115
1071	49.584244	,	21.941234
1072	49.584192	,	21.941146
1073	49.584630	,	21.941896
1074	49.584868	,	21.942256
1075	49.585036	,	21.942532
1076	49.585327	,	21.943002
1077	49.585540	,	21.943287
1078	49.585827	,	21.943779
1079	49.586051	,	21.944074
1080	49.586917	,	21.945422
1081	49.587188	,	21.945849
1082	49.587309	,	21.946061
1083	49.587539	,	21.946567

Nr pkt.	Współrzędne punktów załamania granicy w układzie WGS84		
1084	49.587680	,	21.946955
1085	49.587681	,	21.946956
1086	49.587770	,	21.947271
1087	49.587831	,	21.947530
1088	49.587834	,	21.947542
1089	49.587846	,	21.947592
1090	49.587855	,	21.947647
1091	49.587858	,	21.947658
1092	49.587882	,	21.947797
1093	49.587897	,	21.947885
1094	49.587914	,	21.947981
1095	49.587935	,	21.948103
1096	49.587939	,	21.948143
1097	49.588027	,	21.948948
1098	49.588023	,	21.949339
1099	49.587936	,	21.950169
1100	49.587930	,	21.950292
1101	49.587865	,	21.950613
1102	49.587665	,	21.951282
1103	49.587495	,	21.951799
1104	49.587104	,	21.952786
1105	49.587111	,	21.953046
1106	49.586844	,	21.953777
1107	49.586757	,	21.953820
1108	49.586495	,	21.954675
1109	49.586381	,	21.955112
1110	49.586196	,	21.956234
1111	49.586044	,	21.956902
1112	49.585907	,	21.957676
1113	49.585489	,	21.962190
1114	49.585234	,	21.964992
1115	49.585123	,	21.966326
1116	49.585026	,	21.967331
1117	49.584559	,	21.972277
1118	49.584297	,	21.974986
1119	49.584114	,	21.977128
1120	49.583954	,	21.978547
1121	49.583914	,	21.978997
1122	49.583646	,	21.981850
1123	49.583613	,	21.982138
1124	49.583591	,	21.982453
1125	49.583502	,	21.983459
1126	49.583361	,	21.984812
1127	49.583354	,	21.984865
1128	49.583385	,	21.984889
1129	49.583328	,	21.985452

Nr pkt.	Współrzędne punktów załamania granicy w układzie WGS84		
1130	49.583154	,	21.987085
1131	49.582672	,	21.992021
1132	49.582434	,	21.994503
1133	49.582188	,	21.996931
1134	49.582005	,	21.998810
1135	49.581922	,	21.999481
1136	49.581846	,	22.000303
1137	49.581681	,	22.002042
1138	49.581567	,	22.003564
1139	49.581583	,	22.003714
1140	49.581630	,	22.004447
1141	49.581698	,	22.004811
1142	49.581839	,	22.005857
1143	49.581950	,	22.006519
1144	49.581941	,	22.006619
1145	49.581970	,	22.007090
1146	49.581875	,	22.007624
1147	49.581415	,	22.009950
1148	49.581088	,	22.011551
1149	49.580952	,	22.012355
1150	49.580944	,	22.012409
1151	49.580929	,	22.012464
1152	49.580888	,	22.012716
1153	49.580874	,	22.012824
1154	49.580864	,	22.012843
1155	49.580600	,	22.012726
1156	49.580185	,	22.012518
1157	49.580069	,	22.012433
1158	49.580008	,	22.012387
1159	49.579985	,	22.012374
1160	49.579966	,	22.012365
1161	49.579903	,	22.012325
1162	49.579817	,	22.012286
1163	49.579743	,	22.012262
1164	49.579662	,	22.012232
1165	49.579572	,	22.012211
1166	49.579415	,	22.012181
1167	49.579226	,	22.012174
1168	49.579161	,	22.012178
1169	49.579080	,	22.012141
1170	49.578986	,	22.012096
1171	49.578905	,	22.012069
1172	49.578677	,	22.011963
1173	49.578615	,	22.011934
1174	49.578481	,	22.011713
1175	49.578479	,	22.011713

Nr pkt.	Współrzędne punktów załamania granicy w układzie WGS84		
1176	49.578416	,	22.011597
1177	49.578197	,	22.011389
1178	49.578134	,	22.011301
1179	49.578077	,	22.011545
1180	49.577988	,	22.011873
1181	49.577975	,	22.011895
1182	49.577797	,	22.012108
1183	49.577817	,	22.012137
1184	49.577800	,	22.012236
1185	49.577758	,	22.012412
1186	49.577725	,	22.012594
1187	49.577685	,	22.012914
1188	49.577638	,	22.013025
1189	49.577540	,	22.013210
1190	49.577320	,	22.013550
1191	49.577235	,	22.013484
1192	49.577178	,	22.013441
1193	49.577104	,	22.013364
1194	49.576838	,	22.013190
1195	49.576792	,	22.013163
1196	49.576716	,	22.013178
1197	49.576693	,	22.013188
1198	49.576513	,	22.013275
1199	49.576053	,	22.013522
1200	49.575983	,	22.013604
1201	49.575832	,	22.013769
1202	49.575469	,	22.014213
1203	49.575004	,	22.014783
1204	49.575014	,	22.014798
1205	49.574892	,	22.014943
1206	49.574872	,	22.014902
1207	49.574749	,	22.015057
1208	49.574705	,	22.015108
1209	49.574692	,	22.015151
1210	49.574558	,	22.015339
1211	49.574502	,	22.015392
1212	49.574436	,	22.015388
1213	49.574023	,	22.015053
1214	49.573584	,	22.014668
1215	49.573435	,	22.014535
1216	49.573143	,	22.014315
1217	49.572945	,	22.014301
1218	49.572678	,	22.014329
1219	49.572428	,	22.014320
1220	49.572087	,	22.014103
1221	49.572066	,	22.014093

Nr pkt.	Współrzędne punktów załamania granicy w układzie WGS84		
1222	49.571867	,	22.013922
1223	49.571144	,	22.013266
1224	49.570634	,	22.012859
1225	49.570358	,	22.012610
1226	49.570284	,	22.012541
1227	49.570241	,	22.012500
1228	49.569675	,	22.011942
1229	49.569589	,	22.012069
1230	49.568582	,	22.013192
1231	49.568063	,	22.013795
1232	49.567943	,	22.013884
1233	49.567715	,	22.014158
1234	49.567331	,	22.014587
1235	49.566606	,	22.015398
1236	49.566157	,	22.015894
1237	49.565941	,	22.016184
1238	49.565810	,	22.016400
1239	49.565696	,	22.016704
1240	49.565701	,	22.016841
1241	49.565584	,	22.017049
1242	49.565443	,	22.017524
1243	49.564956	,	22.018991
1244	49.564952	,	22.019066
1245	49.564756	,	22.019642
1246	49.564087	,	22.021767
1247	49.563852	,	22.022455
1248	49.563363	,	22.023747
1249	49.562571	,	22.025416
1250	49.562223	,	22.026318
1251	49.561622	,	22.027839
1252	49.561203	,	22.029206
1253	49.560887	,	22.030181
1254	49.560691	,	22.030760
1255	49.560490	,	22.031222
1256	49.560237	,	22.031961
1257	49.559875	,	22.033349
1258	49.559818	,	22.033548
1259	49.559796	,	22.033638
1260	49.558921	,	22.035486
1261	49.558103	,	22.037280
1262	49.557484	,	22.038529
1263	49.557442	,	22.038509
1264	49.557443	,	22.038557
1265	49.557017	,	22.039005
1266	49.556724	,	22.039171
1267	49.556255	,	22.039291

Nr pkt.	Współrzędne punktów załamania granicy w układzie WGS84
1268	49.555972 , 22.039313
1269	49.555901 , 22.039296
1270	49.555570 , 22.039077
1271	49.554579 , 22.038941
1272	49.554120 , 22.039339
1273	49.553694 , 22.039595
1274	49.553291 , 22.039880
1275	49.552776 , 22.040467
1276	49.551748 , 22.041313
1277	49.551359 , 22.041965
1278	49.550427 , 22.043149
1279	49.548838 , 22.045258
1280	49.548563 , 22.045647
1281	49.548216 , 22.046065
1282	49.548038 , 22.046212
1283	49.547033 , 22.047153
1284	49.545471 , 22.048628
1285	49.544287 , 22.048680
1286	49.543370 , 22.048745
1287	49.542363 , 22.049049
1288	49.541735 , 22.050399
1289	49.541354 , 22.051750
1290	49.541091 , 22.052845
1291	49.541072 , 22.052921
1292	49.541055 , 22.053012
1293	49.540831 , 22.054061
1294	49.540435 , 22.055625
1295	49.540240 , 22.056295
1296	49.539958 , 22.057220
1297	49.539638 , 22.058282
1298	49.539344 , 22.059192
1299	49.537703 , 22.056829
1300	49.535872 , 22.054105
1301	49.535446 , 22.053463
1302	49.534819 , 22.052550
1303	49.534493 , 22.052053
1304	49.533967 , 22.051676
1305	49.532592 , 22.050653
1306	49.531111 , 22.049618
1307	49.530406 , 22.049090
1308	49.529123 , 22.047832
1309	49.528250 , 22.046851
1310	49.527456 , 22.045902
1311	49.527187 , 22.045583
1312	49.526889 , 22.045134
1313	49.526016 , 22.043900

Nr pkt.	Współrzędne punktów załamania granicy w układzie WGS84
1314	49.525285 , 22.042891
1315	49.524485 , 22.041753
1316	49.524318 , 22.041518
1317	49.523461 , 22.040325
1318	49.523094 , 22.039767
1319	49.522634 , 22.039078
1320	49.522085 , 22.038246
1321	49.522077 , 22.038257
1322	49.521708 , 22.037696
1323	49.521506 , 22.037400
1324	49.521389 , 22.037169
1325	49.521323 , 22.037031
1326	49.521040 , 22.035756
1327	49.520974 , 22.035539
1328	49.520885 , 22.035404
1329	49.520730 , 22.035182
1330	49.520175 , 22.034484
1331	49.519920 , 22.034153
1332	49.519780 , 22.034018
1333	49.519753 , 22.033982
1334	49.519529 , 22.033744
1335	49.519431 , 22.033569
1336	49.519396 , 22.033443
1337	49.519391 , 22.033405
1338	49.519381 , 22.033311
1339	49.519365 , 22.033070
1340	49.519358 , 22.032746
1341	49.519342 , 22.032462
1342	49.519329 , 22.032316
1343	49.519290 , 22.032200
1344	49.519173 , 22.032024
1345	49.519026 , 22.031924
1346	49.518951 , 22.031864
1347	49.518839 , 22.031806
1348	49.518762 , 22.031754
1349	49.518663 , 22.031721
1350	49.518389 , 22.031707
1351	49.518285 , 22.031709
1352	49.516947 , 22.031685
1353	49.515222 , 22.031669
1354	49.514893 , 22.031649
1355	49.514823 , 22.031648
1356	49.514509 , 22.031629
1357	49.514002 , 22.031539
1358	49.513794 , 22.031475
1359	49.513656 , 22.031387

Nr pkt.	Współrzędne punktów załamania granicy w układzie WGS84
1360	49.513279 , 22.031211
1361	49.513239 , 22.031157
1362	49.512911 , 22.031007
1363	49.512524 , 22.030905
1364	49.511859 , 22.030981
1365	49.511436 , 22.030974
1366	49.510824 , 22.030796
1367	49.510423 , 22.030714
1368	49.510263 , 22.030590
1369	49.509633 , 22.030446
1370	49.508912 , 22.030265
1371	49.508716 , 22.030003
1372	49.508512 , 22.030258
1373	49.508259 , 22.030541
1374	49.507781 , 22.031231
1375	49.507555 , 22.031542
1376	49.507520 , 22.031579
1377	49.507274 , 22.032042
1378	49.507116 , 22.032274
1379	49.506945 , 22.032478
1380	49.506771 , 22.032586
1381	49.506699 , 22.032599
1382	49.506262 , 22.032699
1383	49.505518 , 22.032855
1384	49.505082 , 22.032894
1385	49.505061 , 22.032835
1386	49.504407 , 22.032729
1387	49.503498 , 22.032616
1388	49.503139 , 22.032686
1389	49.502910 , 22.032913
1390	49.502611 , 22.033299
1391	49.502494 , 22.033457
1392	49.502454 , 22.033521
1393	49.502430 , 22.033576
1394	49.502269 , 22.033860
1395	49.502235 , 22.033937
1396	49.502070 , 22.034326
1397	49.501951 , 22.034635
1398	49.501843 , 22.034931
1399	49.501700 , 22.035264
1400	49.501490 , 22.035536
1401	49.500959 , 22.036162
1402	49.500471 , 22.036713
1403	49.500330 , 22.036882
1404	49.500017 , 22.037241
1405	49.499988 , 22.037277

Nr pkt.	Współrzędne punktów załamania granicy w układzie WGS84
1406	49.499677 , 22.037643
1407	49.499461 , 22.037896
1408	49.499337 , 22.038036
1409	49.499079 , 22.038336
1410	49.498924 , 22.038517
1411	49.498524 , 22.038986
1412	49.497863 , 22.039749
1413	49.497841 , 22.039776
1414	49.497841 , 22.039776
1415	49.497172 , 22.040561
1416	49.497155 , 22.040580
1417	49.496700 , 22.041127
1418	49.496696 , 22.041131
1419	49.495291 , 22.042746
1420	49.493387 , 22.044111
1421	49.492533 , 22.044724
1422	49.491350 , 22.045612
1423	49.491207 , 22.045712
1424	49.491107 , 22.045707
1425	49.491018 , 22.045837
1426	49.489418 , 22.047018
1427	49.489251 , 22.047073
1428	49.489064 , 22.047228
1429	49.489058 , 22.047254
1430	49.488779 , 22.047449
1431	49.488597 , 22.047552
1432	49.488360 , 22.047570
1433	49.488283 , 22.047614
1434	49.487808 , 22.048273
1435	49.487650 , 22.048535
1436	49.487382 , 22.049045
1437	49.486395 , 22.050922
1438	49.486174 , 22.051315
1439	49.485413 , 22.052738
1440	49.484899 , 22.053701
1441	49.484282 , 22.054883
1442	49.483973 , 22.055539
1443	49.483673 , 22.056297
1444	49.483491 , 22.056711
1445	49.482449 , 22.058492
1446	49.482367 , 22.058667
1447	49.482047 , 22.059230
1448	49.481551 , 22.060054
1449	49.481261 , 22.060537
1450	49.480930 , 22.061043
1451	49.480877 , 22.061126

Nr pkt.	Współrzędne punktów załamania granicy w układzie WGS84	Nr pkt.	Współrzędne punktów załamania granicy w układzie WGS84	Nr pkt.	Współrzędne punktów załamania granicy w układzie WGS84	Nr pkt.	Współrzędne punktów załamania granicy w układzie WGS84
1452	49.480704 , 22.061383	1498	49.498247 , 22.074231	1544	49.523059 , 22.103001	1590	49.540862 , 22.132270
1453	49.480476 , 22.061452	1499	49.499093 , 22.075254	1545	49.523740 , 22.103632	1591	49.541456 , 22.132822
1454	49.480182 , 22.061471	1500	49.499970 , 22.076346	1546	49.524656 , 22.104446	1592	49.541979 , 22.133269
1455	49.479886 , 22.061398	1501	49.500368 , 22.076824	1547	49.524951 , 22.104669	1593	49.543389 , 22.133956
1456	49.479876 , 22.061897	1502	49.500694 , 22.077196	1548	49.525217 , 22.104799	1594	49.543639 , 22.134185
1457	49.479983 , 22.062263	1503	49.501125 , 22.077557	1549	49.525503 , 22.104863	1595	49.544128 , 22.134755
1458	49.480005 , 22.062409	1504	49.501275 , 22.077628	1550	49.526831 , 22.105185	1596	49.544197 , 22.134818
1459	49.480089 , 22.062717	1505	49.501553 , 22.077733	1551	49.527124 , 22.105303	1597	49.544412 , 22.134928
1460	49.480121 , 22.062886	1506	49.501851 , 22.077828	1552	49.527269 , 22.105384	1598	49.544963 , 22.135051
1461	49.480190 , 22.063013	1507	49.502628 , 22.078007	1553	49.528060 , 22.105942	1599	49.545266 , 22.135179
1462	49.480379 , 22.063305	1508	49.503660 , 22.078267	1554	49.528884 , 22.106419	1600	49.545575 , 22.135512
1463	49.480595 , 22.063429	1509	49.504683 , 22.078524	1555	49.528890 , 22.106405	1601	49.546035 , 22.136071
1464	49.480865 , 22.063474	1510	49.505471 , 22.078740	1556	49.529228 , 22.106639	1602	49.546401 , 22.136533
1465	49.481529 , 22.063566	1511	49.505703 , 22.078804	1557	49.530535 , 22.107490	1603	49.546701 , 22.136962
1466	49.481906 , 22.063581	1512	49.506087 , 22.079158	1558	49.532012 , 22.108435	1604	49.547041 , 22.137480
1467	49.481961 , 22.063614	1513	49.507212 , 22.081415	1559	49.532270 , 22.108627	1605	49.547512 , 22.138241
1468	49.483342 , 22.063787	1514	49.508098 , 22.083244	1560	49.532437 , 22.108801	1606	49.547819 , 22.138846
1469	49.483426 , 22.063798	1515	49.508627 , 22.084375	1561	49.532557 , 22.108975	1607	49.548341 , 22.139827
1470	49.484495 , 22.063932	1516	49.508866 , 22.084803	1562	49.533434 , 22.110609	1608	49.548840 , 22.140640
1471	49.484873 , 22.064012	1517	49.509649 , 22.086400	1563	49.533524 , 22.110802	1609	49.549354 , 22.141341
1472	49.485141 , 22.064139	1518	49.510003 , 22.087165	1564	49.533538 , 22.110778	1610	49.549477 , 22.141412
1473	49.485997 , 22.064655	1519	49.510052 , 22.087289	1565	49.535149 , 22.112730	1611	49.549511 , 22.141460
1474	49.486498 , 22.064945	1520	49.510081 , 22.087721	1566	49.535859 , 22.113598	1612	49.549853 , 22.141766
1475	49.486770 , 22.065132	1521	49.510102 , 22.088260	1567	49.536135 , 22.113937	1613	49.549947 , 22.141805
1476	49.487024 , 22.065278	1522	49.510148 , 22.088781	1568	49.536663 , 22.114626	1614	49.550084 , 22.141968
1477	49.487442 , 22.065484	1523	49.510162 , 22.088873	1569	49.536760 , 22.114937	1615	49.550518 , 22.142506
1478	49.487718 , 22.065663	1524	49.510279 , 22.089252	1570	49.536833 , 22.115572	1616	49.550538 , 22.142478
1479	49.488472 , 22.066115	1525	49.511400 , 22.092048	1571	49.536830 , 22.115571	1617	49.550632 , 22.142617
1480	49.489084 , 22.066464	1526	49.511532 , 22.092373	1572	49.536910 , 22.116537	1618	49.550678 , 22.142725
1481	49.489575 , 22.066746	1527	49.511703 , 22.092701	1573	49.536893 , 22.116774	1619	49.550790 , 22.142882
1482	49.491425 , 22.067843	1528	49.511904 , 22.093006	1574	49.537112 , 22.119631	1620	49.550810 , 22.142863
1483	49.491661 , 22.067954	1529	49.512322 , 22.093420	1575	49.537168 , 22.120357	1621	49.550994 , 22.143088
1484	49.492006 , 22.068180	1530	49.512416 , 22.093560	1576	49.537216 , 22.120911	1622	49.550985 , 22.143120
1485	49.492774 , 22.068628	1531	49.513189 , 22.094451	1577	49.537475 , 22.124409	1623	49.551124 , 22.143305
1486	49.492976 , 22.068708	1532	49.515001 , 22.096662	1578	49.537652 , 22.126583	1624	49.551358 , 22.143483
1487	49.493397 , 22.068993	1533	49.515865 , 22.097583	1579	49.537683 , 22.127048	1625	49.551774 , 22.143564
1488	49.494021 , 22.069336	1534	49.516311 , 22.098125	1580	49.537688 , 22.127383	1626	49.552002 , 22.143595
1489	49.494496 , 22.069670	1535	49.517177 , 22.098989	1581	49.537748 , 22.128075	1627	49.552309 , 22.143690
1490	49.494771 , 22.069955	1536	49.517721 , 22.099494	1582	49.537804 , 22.128902	1628	49.552537 , 22.143805
1491	49.494960 , 22.070217	1537	49.518428 , 22.099995	1583	49.537807 , 22.129102	1629	49.553202 , 22.144106
1492	49.495697 , 22.071093	1538	49.519698 , 22.100968	1584	49.537837 , 22.129304	1630	49.553448 , 22.144164
1493	49.496588 , 22.072199	1539	49.520095 , 22.101240	1585	49.537883 , 22.129904	1631	49.554440 , 22.144052
1494	49.496663 , 22.072288	1540	49.520607 , 22.101614	1586	49.538857 , 22.130656	1632	49.554611 , 22.144038
1495	49.497021 , 22.072715	1541	49.521470 , 22.102053	1587	49.539621 , 22.131243	1633	49.554891 , 22.144040
1496	49.497060 , 22.072755	1542	49.522531 , 22.102562	1588	49.540299 , 22.131775	1634	49.555027 , 22.144057
1497	49.497395 , 22.073193	1543	49.522742 , 22.102739	1589	49.540612 , 22.132058	1635	49.555359 , 22.144141

Nr pkt.	Współrzędne punktów załamania granicy w układzie WGS84
1636	49.555621 , 22.144195
1637	49.555757 , 22.144258
1638	49.555876 , 22.144379
1639	49.555958 , 22.144572
1640	49.556025 , 22.144806
1641	49.556124 , 22.145255
1642	49.556066 , 22.145798
1643	49.555940 , 22.146325
1644	49.555844 , 22.146782
1645	49.555860 , 22.146979
1646	49.555901 , 22.147087
1647	49.555968 , 22.147195
1648	49.556113 , 22.147380
1649	49.556505 , 22.147852
1650	49.556816 , 22.148277
1651	49.556468 , 22.148544
1652	49.556170 , 22.148995
1653	49.555829 , 22.149689
1654	49.555308 , 22.150539
1655	49.555115 , 22.150929
1656	49.554845 , 22.151377
1657	49.554634 , 22.151763
1658	49.554533 , 22.151988
1659	49.554448 , 22.152178
1660	49.554270 , 22.152598
1661	49.554087 , 22.153097
1662	49.554015 , 22.153376
1663	49.553979 , 22.153688
1664	49.553889 , 22.154058
1665	49.553742 , 22.154546
1666	49.553561 , 22.155056
1667	49.553488 , 22.155226
1668	49.553399 , 22.155489
1669	49.553340 , 22.155612
1670	49.553208 , 22.155826
1671	49.552937 , 22.156270
1672	49.552478 , 22.157022
1673	49.552272 , 22.157351
1674	49.552034 , 22.157714
1675	49.551624 , 22.158322
1676	49.551342 , 22.158753
1677	49.551224 , 22.158927
1678	49.550943 , 22.159292
1679	49.550799 , 22.159478
1680	49.550604 , 22.159700
1681	49.550561 , 22.159740

Nr pkt.	Współrzędne punktów załamania granicy w układzie WGS84
1682	49.550455 , 22.159857
1683	49.550326 , 22.160003
1684	49.550260 , 22.160080
1685	49.550225 , 22.160112
1686	49.549944 , 22.160389
1687	49.549593 , 22.160726
1688	49.549490 , 22.160846
1689	49.549297 , 22.161008
1690	49.549334 , 22.161174
1691	49.549437 , 22.161640
1692	49.549465 , 22.161814
1693	49.549465 , 22.162087
1694	49.549455 , 22.162252
1695	49.549451 , 22.162414
1696	49.549436 , 22.162755
1697	49.549416 , 22.162906
1698	49.549390 , 22.163070
1699	49.549332 , 22.163336
1700	49.549304 , 22.163580
1701	49.549202 , 22.163980
1702	49.549069 , 22.164419
1703	49.548986 , 22.164759
1704	49.548898 , 22.165061
1705	49.548864 , 22.165169
1706	49.548817 , 22.165384
1707	49.548807 , 22.165558
1708	49.548787 , 22.165974
1709	49.548738 , 22.166444
1710	49.548630 , 22.166982
1711	49.548498 , 22.167444
1712	49.548441 , 22.167598
1713	49.548116 , 22.168219
1714	49.547897 , 22.168606
1715	49.547834 , 22.168729
1716	49.547675 , 22.169069
1717	49.547502 , 22.169466
1718	49.547456 , 22.169567
1719	49.547299 , 22.169852
1720	49.547178 , 22.169984
1721	49.546927 , 22.170189
1722	49.546815 , 22.170296
1723	49.546622 , 22.170524
1724	49.546263 , 22.170993
1725	49.546230 , 22.171033
1726	49.546034 , 22.171356
1727	49.545847 , 22.171657

Nr pkt.	Współrzędne punktów załamania granicy w układzie WGS84
1728	49.545710 , 22.171900
1729	49.545550 , 22.172204
1730	49.545419 , 22.172497
1731	49.545378 , 22.172617
1732	49.545323 , 22.172793
1733	49.545053 , 22.173440
1734	49.544887 , 22.173847
1735	49.544866 , 22.173906
1736	49.544723 , 22.174301
1737	49.544674 , 22.174441
1738	49.544527 , 22.174917
1739	49.544478 , 22.175239
1740	49.544338 , 22.175616
1741	49.544248 , 22.175754
1742	49.544223 , 22.175821
1743	49.545110 , 22.176488
1744	49.544880 , 22.177054
1745	49.544673 , 22.177534
1746	49.544332 , 22.177293
1747	49.543804 , 22.176892
1748	49.543738 , 22.176828
1749	49.543570 , 22.177212
1750	49.543356 , 22.177850
1751	49.543036 , 22.179133
1752	49.542959 , 22.179517
1753	49.542916 , 22.179654
1754	49.542749 , 22.179874
1755	49.542586 , 22.180326
1756	49.542482 , 22.180701
1757	49.542375 , 22.181195
1758	49.542257 , 22.181553
1759	49.542086 , 22.181943
1760	49.541984 , 22.182233
1761	49.541865 , 22.182502
1762	49.541624 , 22.183252
1763	49.541466 , 22.183649
1764	49.541267 , 22.184078
1765	49.541047 , 22.184422
1766	49.540849 , 22.184722
1767	49.540700 , 22.184952
1768	49.540566 , 22.185182
1769	49.540411 , 22.185498
1770	49.540303 , 22.185823
1771	49.540237 , 22.186178
1772	49.540203 , 22.186289
1773	49.539970 , 22.186696

Nr pkt.	Współrzędne punktów załamania granicy w układzie WGS84
1774	49.539887 , 22.186884
1775	49.539488 , 22.187500
1776	49.539349 , 22.187714
1777	49.539076 , 22.188135
1778	49.538818 , 22.188473
1779	49.538587 , 22.188845
1780	49.538356 , 22.189316
1781	49.538225 , 22.189620
1782	49.538163 , 22.189819
1783	49.538132 , 22.189928
1784	49.538067 , 22.190127
1785	49.537924 , 22.190495
1786	49.537846 , 22.190668
1787	49.537771 , 22.190850
1788	49.537685 , 22.191072
1789	49.537566 , 22.191286
1790	49.537286 , 22.191628
1791	49.537174 , 22.191838
1792	49.537082 , 22.192083
1793	49.536948 , 22.192525
1794	49.536878 , 22.192674
1795	49.536748 , 22.192860
1796	49.536455 , 22.193447
1797	49.536223 , 22.193903
1798	49.536156 , 22.194018
1799	49.536090 , 22.194127
1800	49.535973 , 22.194314
1801	49.535869 , 22.194480
1802	49.535726 , 22.194704
1803	49.535465 , 22.195160
1804	49.535396 , 22.195266
1805	49.534906 , 22.195870
1806	49.534523 , 22.196567
1807	49.534317 , 22.196878
1808	49.534137 , 22.197115
1809	49.534011 , 22.197248
1810	49.533916 , 22.197350
1811	49.533821 , 22.197482
1812	49.533821 , 22.197624
1813	49.533770 , 22.197788
1814	49.533638 , 22.198166
1815	49.533523 , 22.198445
1816	49.533413 , 22.198804
1817	49.533337 , 22.199001
1818	49.533328 , 22.199027
1819	49.533328 , 22.199373

Nr pkt.	Współrzędne punktów załamania granicy w układzie WGS84		
1820	49.533322	,	22.199414
1821	49.533309	,	22.199478
1822	49.533279	,	22.199593
1823	49.533225	,	22.199674
1824	49.533179	,	22.199723
1825	49.533055	,	22.199821
1826	49.533025	,	22.199846
1827	49.532994	,	22.199882
1828	49.532954	,	22.199932
1829	49.532879	,	22.200036
1830	49.532754	,	22.200206
1831	49.532674	,	22.200304
1832	49.532514	,	22.200560
1833	49.532442	,	22.200685
1834	49.532265	,	22.201002
1835	49.531696	,	22.202203
1836	49.531368	,	22.202813
1837	49.531192	,	22.203153
1838	49.530963	,	22.203617
1839	49.530875	,	22.203823
1840	49.530847	,	22.203910
1841	49.530692	,	22.204276
1842	49.530646	,	22.204375
1843	49.530615	,	22.204499
1844	49.530555	,	22.204710
1845	49.530480	,	22.204968
1846	49.530237	,	22.205649
1847	49.529949	,	22.206154
1848	49.529602	,	22.206849
1849	49.529205	,	22.207636
1850	49.529108	,	22.207858
1851	49.529064	,	22.207977
1852	49.529021	,	22.208158
1853	49.528941	,	22.208357
1854	49.528836	,	22.208527
1855	49.528775	,	22.208669
1856	49.528674	,	22.208896
1857	49.528343	,	22.209452
1858	49.528236	,	22.209624
1859	49.528118	,	22.209789
1860	49.528020	,	22.209892
1861	49.527926	,	22.209950
1862	49.527731	,	22.210096
1863	49.527515	,	22.210326
1864	49.527361	,	22.210503
1865	49.527185	,	22.210788

Nr pkt.	Współrzędne punktów załamania granicy w układzie WGS84		
1866	49.527108	,	22.210953
1867	49.526964	,	22.211216
1868	49.526849	,	22.211445
1869	49.526144	,	22.210669
1870	49.525973	,	22.211060
1871	49.525837	,	22.211406
1872	49.525704	,	22.211533
1873	49.525552	,	22.211769
1874	49.525373	,	22.211583
1875	49.525145	,	22.211392
1876	49.524846	,	22.211169
1877	49.524670	,	22.211437
1878	49.524619	,	22.211511
1879	49.524577	,	22.211587
1880	49.524497	,	22.211768
1881	49.524431	,	22.211942
1882	49.524335	,	22.212182
1883	49.524244	,	22.212378
1884	49.524142	,	22.212617
1885	49.523900	,	22.213370
1886	49.523598	,	22.213949
1887	49.523410	,	22.214364
1888	49.523234	,	22.214662
1889	49.522926	,	22.215069
1890	49.522807	,	22.215306
1891	49.522888	,	22.215338
1892	49.522892	,	22.215397
1893	49.522984	,	22.215414
1894	49.522989	,	22.215494
1895	49.523026	,	22.215513
1896	49.523076	,	22.215392
1897	49.523202	,	22.215545
1898	49.523175	,	22.215612
1899	49.523076	,	22.215630
1900	49.523087	,	22.215792
1901	49.523164	,	22.215906
1902	49.523210	,	22.215836
1903	49.523254	,	22.215925
1904	49.523212	,	22.215975
1905	49.523335	,	22.216114
1906	49.523415	,	22.216050
1907	49.523424	,	22.216112
1908	49.523414	,	22.216250
1909	49.523500	,	22.216159
1910	49.523480	,	22.216079
1911	49.523542	,	22.216077

Nr pkt.	Współrzędne punktów załamania granicy w układzie WGS84		
1912	49.523543	,	22.216166
1913	49.523577	,	22.216279
1914	49.523567	,	22.216478
1915	49.523632	,	22.216531
1916	49.523630	,	22.216598
1917	49.523753	,	22.216730
1918	49.523819	,	22.216682
1919	49.523867	,	22.216811
1920	49.523960	,	22.216832
1921	49.523963	,	22.216925
1922	49.524028	,	22.216956
1923	49.524115	,	22.216741
1924	49.524211	,	22.216899
1925	49.524204	,	22.216958
1926	49.524151	,	22.217026
1927	49.524140	,	22.217127
1928	49.524095	,	22.217195
1929	49.524128	,	22.217268
1930	49.524235	,	22.217314
1931	49.524255	,	22.217376
1932	49.524324	,	22.217369
1933	49.524402	,	22.217450
1934	49.524429	,	22.217562
1935	49.524488	,	22.217516
1936	49.524491	,	22.217673
1937	49.524556	,	22.217597
1938	49.524646	,	22.217666
1939	49.524666	,	22.217828
1940	49.524721	,	22.217823
1941	49.524797	,	22.218025
1942	49.524839	,	22.217989
1943	49.524951	,	22.218292
1944	49.525004	,	22.218304
1945	49.525106	,	22.218519
1946	49.525103	,	22.218655
1947	49.525185	,	22.218740
1948	49.525258	,	22.218741
1949	49.525317	,	22.218801
1950	49.525307	,	22.218888
1951	49.525450	,	22.218888
1952	49.525501	,	22.218751
1953	49.525533	,	22.218833
1954	49.525618	,	22.218855
1955	49.525680	,	22.218926
1956	49.525580	,	22.219102
1957	49.525627	,	22.219143

Nr pkt.	Współrzędne punktów załamania granicy w układzie WGS84		
1958	49.525678	,	22.219071
1959	49.525791	,	22.219094
1960	49.525803	,	22.218986
1961	49.525842	,	22.218989
1962	49.525932	,	22.219083
1963	49.525946	,	22.219154
1964	49.526066	,	22.219085
1965	49.526142	,	22.219243
1966	49.526037	,	22.219406
1967	49.526087	,	22.219489
1968	49.526123	,	22.219464
1969	49.526118	,	22.219358
1970	49.526188	,	22.219374
1971	49.526215	,	22.219343
1972	49.526265	,	22.219409
1973	49.526255	,	22.219566
1974	49.526173	,	22.219625
1975	49.526083	,	22.219630
1976	49.526109	,	22.219711
1977	49.526220	,	22.219748
1978	49.526225	,	22.219823
1979	49.526303	,	22.219809
1980	49.526390	,	22.219608
1981	49.526479	,	22.219799
1982	49.526497	,	22.220219
1983	49.526586	,	22.220296
1984	49.526575	,	22.220421
1985	49.526753	,	22.220331
1986	49.526765	,	22.220431
1987	49.526639	,	22.220642
1988	49.526712	,	22.220694
1989	49.526738	,	22.220578
1990	49.526860	,	22.220684
1991	49.526864	,	22.220850
1992	49.527020	,	22.220766
1993	49.527024	,	22.220901
1994	49.527098	,	22.220935
1995	49.527069	,	22.221026
1996	49.527154	,	22.221113
1997	49.527295	,	22.220905
1998	49.527291	,	22.220988
1999	49.527335	,	22.220996
2000	49.527342	,	22.221088
2001	49.527463	,	22.220986
2002	49.527389	,	22.220907
2003	49.527413	,	22.220833

Nr pkt.	Współrzędne punktów załamania granicy w układzie WGS84		
2004	49.527535	,	22.220868
2005	49.527605	,	22.220951
2006	49.527652	,	22.220862
2007	49.527688	,	22.220972
2008	49.527788	,	22.220937
2009	49.527750	,	22.221072
2010	49.527857	,	22.221029
2011	49.527913	,	22.221091
2012	49.527896	,	22.221356
2013	49.528054	,	22.221334
2014	49.528076	,	22.221436
2015	49.528160	,	22.221394
2016	49.528199	,	22.221461
2017	49.528198	,	22.221693
2018	49.528300	,	22.221699
2019	49.528358	,	22.221717
2020	49.528407	,	22.221858
2021	49.528508	,	22.221937
2022	49.528618	,	22.221809
2023	49.528661	,	22.221904
2024	49.528654	,	22.222007
2025	49.528745	,	22.222012
2026	49.528782	,	22.222156
2027	49.528689	,	22.222231
2028	49.528730	,	22.222291
2029	49.528881	,	22.222287
2030	49.528902	,	22.222551
2031	49.528846	,	22.222677
2032	49.528978	,	22.222889
2033	49.529059	,	22.222899
2034	49.529130	,	22.222781
2035	49.529225	,	22.222958
2036	49.529353	,	22.223302
2037	49.529532	,	22.223279
2038	49.530726	,	22.224549
2039	49.531072	,	22.224742
2040	49.531240	,	22.224775
2041	49.531851	,	22.225090
2042	49.532173	,	22.225210
2043	49.532963	,	22.225313
2044	49.533723	,	22.225623
2045	49.533927	,	22.225648
2046	49.534710	,	22.225356
2047	49.535327	,	22.225199
2048	49.534413	,	22.226335
2049	49.533216	,	22.227888

Nr pkt.	Współrzędne punktów załamania granicy w układzie WGS84		
2050	49.532358	,	22.229001
2051	49.532049	,	22.229390
2052	49.531621	,	22.229970
2053	49.530276	,	22.231771
2054	49.530163	,	22.232026
2055	49.529463	,	22.233645
2056	49.528925	,	22.235022
2057	49.528760	,	22.235431
2058	49.527455	,	22.238731
2059	49.527306	,	22.239665
2060	49.527085	,	22.240680
2061	49.526597	,	22.241910
2062	49.525973	,	22.243295
2063	49.525568	,	22.244214
2064	49.525570	,	22.244273
2065	49.525347	,	22.244361
2066	49.525086	,	22.244444
2067	49.525003	,	22.244545
2068	49.524934	,	22.244645
2069	49.524707	,	22.244756
2070	49.524444	,	22.244838
2071	49.523993	,	22.245047
2072	49.523376	,	22.245421
2073	49.523106	,	22.245570
2074	49.522923	,	22.245697
2075	49.522685	,	22.245980
2076	49.522281	,	22.246125
2077	49.522033	,	22.246275
2078	49.521529	,	22.246785
2079	49.521382	,	22.246938
2080	49.521275	,	22.247031
2081	49.521200	,	22.247093
2082	49.520717	,	22.247135
2083	49.520429	,	22.247213
2084	49.520160	,	22.247250
2085	49.519423	,	22.247371
2086	49.519395	,	22.247322
2087	49.518849	,	22.247462
2088	49.518565	,	22.247535
2089	49.518194	,	22.247693
2090	49.518085	,	22.247740
2091	49.517999	,	22.247723
2092	49.517885	,	22.247748
2093	49.517522	,	22.247814
2094	49.517443	,	22.247802
2095	49.517380	,	22.247766

Nr pkt.	Współrzędne punktów załamania granicy w układzie WGS84		
2096	49.517207	,	22.247626
2097	49.517161	,	22.247617
2098	49.516862	,	22.247636
2099	49.516644	,	22.247686
2100	49.516353	,	22.247822
2101	49.516288	,	22.247817
2102	49.516041	,	22.247703
2103	49.515961	,	22.247689
2104	49.515329	,	22.247341
2105	49.515186	,	22.247269
2106	49.514404	,	22.247106
2107	49.513817	,	22.246984
2108	49.513693	,	22.246962
2109	49.513344	,	22.246797
2110	49.512928	,	22.246660
2111	49.512804	,	22.246631
2112	49.512272	,	22.246686
2113	49.512135	,	22.246694
2114	49.511995	,	22.246744
2115	49.511737	,	22.246779
2116	49.511287	,	22.246814
2117	49.510422	,	22.246702
2118	49.510232	,	22.246635
2119	49.509757	,	22.246572
2120	49.509516	,	22.246587
2121	49.509151	,	22.246697
2122	49.508993	,	22.246696
2123	49.508705	,	22.246743
2124	49.508544	,	22.246683
2125	49.508350	,	22.246721
2126	49.508266	,	22.246759
2127	49.508173	,	22.246818
2128	49.508001	,	22.246954
2129	49.507668	,	22.247099
2130	49.507488	,	22.247158
2131	49.507422	,	22.247142
2132	49.507358	,	22.247057
2133	49.507302	,	22.246913
2134	49.507287	,	22.246783
2135	49.507260	,	22.246676
2136	49.507253	,	22.246427
2137	49.507245	,	22.246237
2138	49.507218	,	22.246014
2139	49.507164	,	22.245716
2140	49.507031	,	22.245330
2141	49.506946	,	22.245103

Nr pkt.	Współrzędne punktów załamania granicy w układzie WGS84		
2142	49.506799	,	22.244809
2143	49.506643	,	22.244695
2144	49.506266	,	22.244304
2145	49.505636	,	22.243418
2146	49.505496	,	22.243192
2147	49.505161	,	22.242746
2148	49.504783	,	22.242227
2149	49.504333	,	22.241478
2150	49.504159	,	22.241107
2151	49.503732	,	22.240529
2152	49.503650	,	22.239613
2153	49.503621	,	22.239512
2154	49.503268	,	22.238909
2155	49.502643	,	22.238016
2156	49.502202	,	22.237475
2157	49.501746	,	22.236872
2158	49.501552	,	22.236633
2159	49.501513	,	22.236538
2160	49.501357	,	22.235584
2161	49.501326	,	22.235455
2162	49.501142	,	22.235107
2163	49.500828	,	22.234994
2164	49.500699	,	22.234655
2165	49.500506	,	22.234409
2166	49.500320	,	22.234265
2167	49.500117	,	22.233983
2168	49.500005	,	22.233774
2169	49.499902	,	22.233527
2170	49.499822	,	22.233391
2171	49.499630	,	22.232910
2172	49.499268	,	22.232222
2173	49.499172	,	22.232008
2174	49.498900	,	22.231618
2175	49.498764	,	22.231372
2176	49.498329	,	22.230802
2177	49.498177	,	22.230577
2178	49.498078	,	22.230440
2179	49.497866	,	22.229860
2180	49.497583	,	22.229902
2181	49.497385	,	22.229963
2182	49.497303	,	22.229990
2183	49.497233	,	22.229993
2184	49.496989	,	22.230060
2185	49.496276	,	22.230246
2186	49.495890	,	22.230332
2187	49.495448	,	22.230518

Nr pkt.	Współrzędne punktów załamania granicy w układzie WGS84		
2188	49.495295	,	22.230651
2189	49.495213	,	22.230775
2190	49.495139	,	22.230976
2191	49.495094	,	22.231194
2192	49.495016	,	22.231409
2193	49.494899	,	22.231581
2194	49.494877	,	22.231822
2195	49.494564	,	22.231920
2196	49.494497	,	22.231968
2197	49.494453	,	22.232050
2198	49.494359	,	22.232266
2199	49.494301	,	22.232421
2200	49.494115	,	22.233048
2201	49.494064	,	22.233142
2202	49.493814	,	22.233470
2203	49.493597	,	22.233859
2204	49.493486	,	22.234086
2205	49.493405	,	22.234255
2206	49.493271	,	22.234593
2207	49.493195	,	22.234842
2208	49.493140	,	22.235084
2209	49.492987	,	22.235860
2210	49.492867	,	22.236205
2211	49.492792	,	22.236355
2212	49.492449	,	22.236949
2213	49.492332	,	22.237223
2214	49.492224	,	22.237375
2215	49.492098	,	22.237490
2216	49.491975	,	22.237627
2217	49.491951	,	22.237692
2218	49.491843	,	22.237941
2219	49.491500	,	22.238345
2220	49.491419	,	22.238457
2221	49.491266	,	22.238616
2222	49.491138	,	22.238744
2223	49.490733	,	22.238695
2224	49.490687	,	22.238633
2225	49.490390	,	22.238561
2226	49.490075	,	22.238394
2227	49.490012	,	22.238396
2228	49.489891	,	22.238349
2229	49.489855	,	22.238407
2230	49.489648	,	22.238344
2231	49.489498	,	22.238312
2232	49.489381	,	22.238326
2233	49.489086	,	22.238219

Nr pkt.	Współrzędne punktów załamania granicy w układzie WGS84		
2234	49.489030	,	22.238261
2235	49.488902	,	22.238389
2236	49.488787	,	22.238455
2237	49.488508	,	22.238590
2238	49.488264	,	22.238681
2239	49.487738	,	22.238754
2240	49.487528	,	22.238758
2241	49.487327	,	22.238791
2242	49.486871	,	22.238771
2243	49.486629	,	22.238855
2244	49.486502	,	22.238956
2245	49.486363	,	22.239103
2246	49.486242	,	22.239232
2247	49.485874	,	22.239517
2248	49.485780	,	22.239628
2249	49.485610	,	22.239908
2250	49.485318	,	22.240232
2251	49.485092	,	22.240585
2252	49.484978	,	22.240718
2253	49.484744	,	22.240960
2254	49.484721	,	22.241066
2255	49.484633	,	22.241138
2256	49.484576	,	22.241308
2257	49.484528	,	22.241645
2258	49.484305	,	22.242086
2259	49.484292	,	22.242145
2260	49.484150	,	22.242444
2261	49.484055	,	22.242599
2262	49.483898	,	22.242853
2263	49.483889	,	22.242922
2264	49.483690	,	22.243153
2265	49.483608	,	22.243206
2266	49.483303	,	22.243682
2267	49.483285	,	22.243739
2268	49.483198	,	22.243795
2269	49.483171	,	22.243862
2270	49.483167	,	22.243885
2271	49.483110	,	22.243944
2272	49.483053	,	22.244018
2273	49.483030	,	22.244091
2274	49.482932	,	22.244389
2275	49.482876	,	22.244505
2276	49.482863	,	22.244739
2277	49.482769	,	22.244994
2278	49.482629	,	22.245208
2279	49.482534	,	22.245231

Nr pkt.	Współrzędne punktów załamania granicy w układzie WGS84		
2280	49.482387	,	22.245312
2281	49.482363	,	22.245453
2282	49.482316	,	22.245474
2283	49.482282	,	22.245475
2284	49.482216	,	22.245490
2285	49.482228	,	22.245624
2286	49.482234	,	22.245669
2287	49.482151	,	22.245770
2288	49.482044	,	22.245848
2289	49.481993	,	22.246072
2290	49.481984	,	22.246187
2291	49.481922	,	22.246099
2292	49.481963	,	22.245944
2293	49.481898	,	22.245548
2294	49.482024	,	22.245506
2295	49.482140	,	22.245184
2296	49.482114	,	22.244972
2297	49.482075	,	22.244814
2298	49.482062	,	22.244787
2299	49.482092	,	22.244579
2300	49.482034	,	22.244445
2301	49.481986	,	22.244244
2302	49.482054	,	22.244056
2303	49.482100	,	22.243618
2304	49.482023	,	22.242960
2305	49.481980	,	22.242863
2306	49.481908	,	22.242757
2307	49.481867	,	22.242604
2308	49.481821	,	22.242492
2309	49.481792	,	22.242471
2310	49.481751	,	22.242298
2311	49.481667	,	22.242219
2312	49.481654	,	22.242229
2313	49.481469	,	22.242171
2314	49.481394	,	22.242120
2315	49.481346	,	22.242141
2316	49.481237	,	22.242129
2317	49.481220	,	22.242105
2318	49.481181	,	22.242077
2319	49.481098	,	22.241909
2320	49.480975	,	22.241559
2321	49.480846	,	22.241330
2322	49.480698	,	22.241166
2323	49.480616	,	22.240980
2324	49.480616	,	22.240944
2325	49.480488	,	22.240711

Nr pkt.	Współrzędne punktów załamania granicy w układzie WGS84		
2326	49.480435	,	22.240684
2327	49.480350	,	22.240548
2328	49.480340	,	22.240496
2329	49.480278	,	22.240439
2330	49.480078	,	22.240171
2331	49.480089	,	22.240143
2332	49.479953	,	22.239900
2333	49.479803	,	22.239621
2334	49.479560	,	22.240231
2335	49.479495	,	22.240892
2336	49.479639	,	22.241768
2337	49.479641	,	22.242886
2338	49.479411	,	22.243518
2339	49.479248	,	22.244233
2340	49.479053	,	22.245161
2341	49.478967	,	22.246173
2342	49.479037	,	22.246142
2343	49.479031	,	22.246209
2344	49.479049	,	22.246370
2345	49.479059	,	22.246612
2346	49.479140	,	22.247127
2347	49.479233	,	22.247385
2348	49.479224	,	22.247410
2349	49.479265	,	22.247805
2350	49.479308	,	22.248075
2351	49.479315	,	22.248211
2352	49.479296	,	22.248383
2353	49.479257	,	22.248533
2354	49.479054	,	22.249120
2355	49.478975	,	22.249641
2356	49.479036	,	22.250062
2357	49.479057	,	22.250202
2358	49.479076	,	22.250283
2359	49.479227	,	22.250543
2360	49.479461	,	22.251024
2361	49.479496	,	22.251172
2362	49.479786	,	22.251629
2363	49.479922	,	22.251955
2364	49.480347	,	22.251861
2365	49.480454	,	22.251702
2366	49.480460	,	22.251609
2367	49.480592	,	22.251547
2368	49.480930	,	22.251354
2369	49.481047	,	22.251221
2370	49.481164	,	22.251049
2371	49.481239	,	22.251298

Nr pkt.	Współrzędne punktów załamania granicy w układzie WGS84
2372	49.481271 , 22.251556
2373	49.481355 , 22.251932
2374	49.481356 , 22.252028
2375	49.481364 , 22.252188
2376	49.481424 , 22.252387
2377	49.481488 , 22.252703
2378	49.481603 , 22.252941
2379	49.481520 , 22.253163
2380	49.481548 , 22.253486
2381	49.481517 , 22.253590
2382	49.481646 , 22.253881
2383	49.481606 , 22.254333
2384	49.481573 , 22.254404
2385	49.481538 , 22.254454
2386	49.481563 , 22.254495
2387	49.481537 , 22.254756
2388	49.481670 , 22.255181
2389	49.481628 , 22.255351
2390	49.481598 , 22.255509
2391	49.481622 , 22.255830
2392	49.481639 , 22.256122
2393	49.481829 , 22.256529
2394	49.481937 , 22.256902
2395	49.481942 , 22.257047
2396	49.482028 , 22.257147
2397	49.482136 , 22.257297
2398	49.482511 , 22.257376
2399	49.482543 , 22.257650
2400	49.482851 , 22.257978
2401	49.482789 , 22.258341
2402	49.482771 , 22.258987
2403	49.482704 , 22.259275
2404	49.482776 , 22.259326
2405	49.482832 , 22.259518
2406	49.482853 , 22.259656
2407	49.482886 , 22.259836
2408	49.482840 , 22.260284
2409	49.482851 , 22.260460
2410	49.482882 , 22.260555
2411	49.482980 , 22.260982
2412	49.483081 , 22.261131
2413	49.483174 , 22.261337
2414	49.483052 , 22.261425
2415	49.483024 , 22.261794
2416	49.483065 , 22.261925
2417	49.483026 , 22.262051

Nr pkt.	Współrzędne punktów załamania granicy w układzie WGS84
2418	49.482989 , 22.262073
2419	49.482886 , 22.262197
2420	49.482910 , 22.262502
2421	49.482890 , 22.262554
2422	49.482753 , 22.262759
2423	49.482756 , 22.262911
2424	49.482760 , 22.263021
2425	49.482773 , 22.263096
2426	49.482761 , 22.263141
2427	49.482528 , 22.263189
2428	49.481626 , 22.263243
2429	49.481401 , 22.263261
2430	49.479130 , 22.262953
2431	49.478943 , 22.262804
2432	49.478674 , 22.262434
2433	49.477896 , 22.260946
2434	49.477702 , 22.260314
2435	49.477588 , 22.259741
2436	49.477526 , 22.258946
2437	49.477430 , 22.258114
2438	49.477358 , 22.257600
2439	49.477289 , 22.257203
2440	49.477315 , 22.256948
2441	49.477255 , 22.256636
2442	49.477178 , 22.255423
2443	49.477361 , 22.253089
2444	49.477392 , 22.251915
2445	49.477242 , 22.250738
2446	49.476958 , 22.249423
2447	49.476619 , 22.248622
2448	49.476406 , 22.248350
2449	49.476240 , 22.248080
2450	49.476059 , 22.247824
2451	49.476014 , 22.247760
2452	49.475577 , 22.247341
2453	49.474975 , 22.246715
2454	49.474627 , 22.246571
2455	49.474350 , 22.246545
2456	49.474000 , 22.246743
2457	49.473580 , 22.247271
2458	49.473263 , 22.248098
2459	49.473026 , 22.248459
2460	49.472828 , 22.248627
2461	49.472410 , 22.249330
2462	49.472008 , 22.249966
2463	49.471727 , 22.250224

Nr pkt.	Współrzędne punktów załamania granicy w układzie WGS84
2464	49.471688 , 22.250213
2465	49.471465 , 22.250344
2466	49.471267 , 22.250402
2467	49.471176 , 22.250281
2468	49.471037 , 22.250220
2469	49.470947 , 22.250120
2470	49.470539 , 22.249482
2471	49.470273 , 22.248881
2472	49.470190 , 22.248714
2473	49.470014 , 22.248462
2474	49.469904 , 22.248242
2475	49.469775 , 22.247996
2476	49.469589 , 22.247549
2477	49.469519 , 22.247423
2478	49.469394 , 22.246973
2479	49.469338 , 22.246684
2480	49.469181 , 22.246218
2481	49.468892 , 22.245006
2482	49.468797 , 22.244470
2483	49.468758 , 22.243378
2484	49.468701 , 22.242896
2485	49.468668 , 22.242630
2486	49.468620 , 22.242138
2487	49.468315 , 22.240948
2488	49.468144 , 22.240718
2489	49.467765 , 22.239864
2490	49.467331 , 22.239013
2491	49.467086 , 22.238505
2492	49.466929 , 22.238180
2493	49.466625 , 22.237469
2494	49.466395 , 22.236807
2495	49.466134 , 22.235872
2496	49.465854 , 22.235052
2497	49.465616 , 22.234300
2498	49.465508 , 22.233939
2499	49.465363 , 22.233757
2500	49.464975 , 22.233134
2501	49.464743 , 22.232686
2502	49.464434 , 22.232138
2503	49.464056 , 22.231301
2504	49.463721 , 22.230618
2505	49.463197 , 22.229747
2506	49.462754 , 22.228841
2507	49.462643 , 22.228582
2508	49.462334 , 22.227921
2509	49.462067 , 22.227311

Nr pkt.	Współrzędne punktów załamania granicy w układzie WGS84
2510	49.461852 , 22.226803
2511	49.461147 , 22.225095
2512	49.460920 , 22.224588
2513	49.460682 , 22.223923
2514	49.460358 , 22.222943
2515	49.460283 , 22.222636
2516	49.460197 , 22.222388
2517	49.460074 , 22.222096
2518	49.459898 , 22.221647
2519	49.459158 , 22.220397
2520	49.459084 , 22.220258
2521	49.458760 , 22.219760
2522	49.458701 , 22.219629
2523	49.458448 , 22.219276
2524	49.458263 , 22.219036
2525	49.457671 , 22.218326
2526	49.457426 , 22.217994
2527	49.456191 , 22.217318
2528	49.456126 , 22.217290
2529	49.455073 , 22.216335
2530	49.454685 , 22.215522
2531	49.454294 , 22.214103
2532	49.454180 , 22.213245
2533	49.453821 , 22.210800
2534	49.453512 , 22.209788
2535	49.452989 , 22.209124
2536	49.452808 , 22.208916
2537	49.452699 , 22.208398
2538	49.452903 , 22.207703
2539	49.453223 , 22.206840
2540	49.453413 , 22.206250
2541	49.453605 , 22.205867
2542	49.453745 , 22.205669
2543	49.453992 , 22.205412
2544	49.454152 , 22.205265
2545	49.454783 , 22.205080
2546	49.454983 , 22.205055
2547	49.455223 , 22.205075
2548	49.455454 , 22.205068
2549	49.455662 , 22.205092
2550	49.455824 , 22.205182
2551	49.456133 , 22.205397
2552	49.456347 , 22.205505
2553	49.456521 , 22.205583
2554	49.456660 , 22.205682
2555	49.457075 , 22.206066

Nr pkt.	Współrzędne punktów załamania granicy w układzie WGS84	Nr pkt.	Współrzędne punktów załamania granicy w układzie WGS84	Nr pkt.	Współrzędne punktów załamania granicy w układzie WGS84	Nr pkt.	Współrzędne punktów załamania granicy w układzie WGS84
2556	49.457429 , 22.206369	2602	49.468906 , 22.210393	2648	49.463286 , 22.193767	2694	49.460144 , 22.173940
2557	49.458014 , 22.206831	2603	49.468485 , 22.209918	2649	49.463185 , 22.193614	2695	49.459886 , 22.173066
2558	49.458346 , 22.207165	2604	49.468173 , 22.209576	2650	49.462814 , 22.192691	2696	49.459731 , 22.172585
2559	49.458540 , 22.207426	2605	49.467950 , 22.209324	2651	49.462513 , 22.192105	2697	49.459340 , 22.171731
2560	49.458653 , 22.207574	2606	49.467661 , 22.208990	2652	49.462314 , 22.191744	2698	49.459027 , 22.171501
2561	49.459051 , 22.208045	2607	49.466860 , 22.208011	2653	49.462129 , 22.191238	2699	49.458906 , 22.171245
2562	49.459363 , 22.208261	2608	49.466597 , 22.207688	2654	49.462050 , 22.190941	2700	49.458821 , 22.171156
2563	49.459608 , 22.208509	2609	49.466326 , 22.207385	2655	49.461859 , 22.190305	2701	49.457885 , 22.170292
2564	49.460077 , 22.209171	2610	49.465641 , 22.206714	2656	49.461844 , 22.190157	2702	49.457796 , 22.170218
2565	49.460269 , 22.209619	2611	49.464693 , 22.205741	2657	49.461832 , 22.189813	2703	49.457600 , 22.170150
2566	49.460617 , 22.210236	2612	49.464408 , 22.205356	2658	49.461815 , 22.189582	2704	49.457410 , 22.169993
2567	49.460641 , 22.210203	2613	49.464248 , 22.205084	2659	49.461837 , 22.189025	2705	49.457353 , 22.169980
2568	49.460832 , 22.210568	2614	49.464101 , 22.204856	2660	49.461778 , 22.188386	2706	49.457198 , 22.169959
2569	49.461080 , 22.210959	2615	49.463803 , 22.204428	2661	49.461744 , 22.188133	2707	49.457087 , 22.169869
2570	49.461786 , 22.212067	2616	49.463501 , 22.203789	2662	49.461717 , 22.187712	2708	49.456942 , 22.169787
2571	49.462368 , 22.213660	2617	49.463363 , 22.203436	2663	49.461645 , 22.187389	2709	49.456790 , 22.169680
2572	49.462879 , 22.214460	2618	49.463250 , 22.203073	2664	49.461581 , 22.187172	2710	49.456449 , 22.169390
2573	49.464311 , 22.214378	2619	49.463191 , 22.202834	2665	49.461540 , 22.186953	2711	49.456200 , 22.169194
2574	49.464322 , 22.214285	2620	49.462979 , 22.201956	2666	49.461527 , 22.186875	2712	49.456104 , 22.169136
2575	49.465026 , 22.214261	2621	49.463070 , 22.200727	2667	49.461412 , 22.186649	2713	49.455743 , 22.168986
2576	49.465190 , 22.214273	2622	49.463208 , 22.200615	2668	49.461347 , 22.186278	2714	49.455510 , 22.168938
2577	49.465355 , 22.214257	2623	49.463367 , 22.200580	2669	49.461283 , 22.185779	2715	49.455334 , 22.168932
2578	49.465489 , 22.214270	2624	49.463580 , 22.200431	2670	49.461242 , 22.185654	2716	49.455271 , 22.168934
2579	49.465547 , 22.214275	2625	49.463912 , 22.200394	2671	49.461222 , 22.185555	2717	49.455049 , 22.168975
2580	49.465793 , 22.214324	2626	49.464247 , 22.200508	2672	49.461146 , 22.184452	2718	49.454618 , 22.169018
2581	49.466054 , 22.214354	2627	49.464900 , 22.200476	2673	49.461166 , 22.184168	2719	49.454400 , 22.169109
2582	49.466347 , 22.214445	2628	49.465262 , 22.200211	2674	49.461158 , 22.183797	2720	49.454202 , 22.169188
2583	49.466774 , 22.214520	2629	49.465396 , 22.199642	2675	49.461162 , 22.183428	2721	49.453917 , 22.169275
2584	49.467112 , 22.214527	2630	49.465569 , 22.199160	2676	49.461159 , 22.182913	2722	49.453358 , 22.169493
2585	49.467377 , 22.214623	2631	49.465659 , 22.198729	2677	49.461143 , 22.182495	2723	49.453078 , 22.169467
2586	49.467443 , 22.214626	2632	49.465755 , 22.197971	2678	49.461132 , 22.182184	2724	49.452690 , 22.169295
2587	49.467746 , 22.214672	2633	49.465778 , 22.197487	2679	49.461123 , 22.181640	2725	49.452341 , 22.169039
2588	49.467973 , 22.214679	2634	49.465768 , 22.196898	2680	49.461100 , 22.181315	2726	49.452305 , 22.168928
2589	49.468146 , 22.214688	2635	49.465750 , 22.196714	2681	49.461098 , 22.180964	2727	49.452182 , 22.168758
2590	49.468337 , 22.214679	2636	49.465712 , 22.196513	2682	49.461144 , 22.180743	2728	49.451874 , 22.168318
2591	49.469140 , 22.214407	2637	49.465609 , 22.196344	2683	49.461126 , 22.180155	2729	49.451788 , 22.168307
2592	49.469780 , 22.213781	2638	49.465504 , 22.196241	2684	49.461069 , 22.179877	2730	49.451486 , 22.168342
2593	49.469973 , 22.213128	2639	49.465141 , 22.195983	2685	49.461029 , 22.179397	2731	49.450866 , 22.168269
2594	49.470015 , 22.212218	2640	49.464565 , 22.195726	2686	49.461007 , 22.178942	2732	49.450419 , 22.168178
2595	49.469993 , 22.211949	2641	49.464359 , 22.195561	2687	49.460963 , 22.178282	2733	49.450284 , 22.168145
2596	49.469783 , 22.211515	2642	49.464212 , 22.195410	2688	49.460654 , 22.176345	2734	49.449959 , 22.168184
2597	49.469735 , 22.211408	2643	49.464060 , 22.195199	2689	49.460565 , 22.175866	2735	49.449618 , 22.168299
2598	49.469606 , 22.211189	2644	49.463634 , 22.194561	2690	49.460402 , 22.175150	2736	49.449338 , 22.168463
2599	49.469262 , 22.210748	2645	49.463558 , 22.194432	2691	49.460427 , 22.175108	2737	49.448915 , 22.168745
2600	49.469247 , 22.210776	2646	49.463386 , 22.194098	2692	49.460406 , 22.174962	2738	49.448702 , 22.168912
2601	49.469224 , 22.210760	2647	49.463430 , 22.193963	2693	49.460178 , 22.174059	2739	49.448293 , 22.169332

Nr pkt.	Współrzędne punktów załamania granicy w układzie WGS84	Nr pkt.	Współrzędne punktów załamania granicy w układzie WGS84	Nr pkt.	Współrzędne punktów załamania granicy w układzie WGS84	Nr pkt.	Współrzędne punktów załamania granicy w układzie WGS84
2740	49.448139 , 22.169477	2786	49.441100 , 22.160649	2832	49.437152 , 22.154102	2878	49.420206 , 22.131637
2741	49.447950 , 22.169685	2787	49.441274 , 22.160605	2833	49.436677 , 22.154039	2879	49.419880 , 22.131644
2742	49.447585 , 22.170127	2788	49.441410 , 22.160529	2834	49.436404 , 22.153907	2880	49.419532 , 22.131135
2743	49.447400 , 22.170372	2789	49.441737 , 22.160483	2835	49.436015 , 22.152942	2881	49.419316 , 22.130747
2744	49.447316 , 22.170503	2790	49.441877 , 22.160436	2836	49.435850 , 22.152672	2882	49.418710 , 22.130041
2745	49.447062 , 22.170819	2791	49.442185 , 22.160392	2837	49.435771 , 22.152458	2883	49.418183 , 22.129725
2746	49.446794 , 22.171090	2792	49.442447 , 22.160396	2838	49.435460 , 22.151957	2884	49.417680 , 22.129741
2747	49.446584 , 22.171293	2793	49.442554 , 22.160434	2839	49.435262 , 22.151717	2885	49.417493 , 22.129852
2748	49.446226 , 22.171458	2794	49.443166 , 22.159925	2840	49.435164 , 22.151651	2886	49.417277 , 22.129949
2749	49.446056 , 22.171502	2795	49.443505 , 22.159611	2841	49.435106 , 22.151636	2887	49.416877 , 22.130251
2750	49.446010 , 22.171499	2796	49.443650 , 22.159443	2842	49.435062 , 22.151559	2888	49.416858 , 22.130246
2751	49.445886 , 22.171449	2797	49.443791 , 22.159223	2843	49.435015 , 22.151528	2889	49.416095 , 22.130977
2752	49.445844 , 22.171445	2798	49.444071 , 22.158604	2844	49.434802 , 22.151012	2890	49.414956 , 22.132752
2753	49.445763 , 22.171503	2799	49.444278 , 22.158019	2845	49.434298 , 22.149817	2891	49.413465 , 22.135205
2754	49.445531 , 22.171521	2800	49.444399 , 22.157517	2846	49.433862 , 22.148791	2892	49.413160 , 22.135698
2755	49.445246 , 22.171430	2801	49.444470 , 22.156890	2847	49.433618 , 22.148358	2893	49.412749 , 22.136378
2756	49.444693 , 22.171107	2802	49.444470 , 22.156444	2848	49.433602 , 22.148276	2894	49.412517 , 22.136803
2757	49.444624 , 22.171059	2803	49.444418 , 22.155817	2849	49.433385 , 22.147544	2895	49.412375 , 22.137022
2758	49.444439 , 22.170910	2804	49.444383 , 22.155492	2850	49.433323 , 22.147044	2896	49.412473 , 22.137476
2759	49.443809 , 22.170478	2805	49.444295 , 22.155120	2851	49.432929 , 22.146036	2897	49.412384 , 22.138756
2760	49.443744 , 22.170424	2806	49.444068 , 22.154647	2852	49.432135 , 22.144045	2898	49.412245 , 22.139240
2761	49.443537 , 22.170205	2807	49.443856 , 22.154338	2853	49.431619 , 22.143026	2899	49.412228 , 22.139422
2762	49.443377 , 22.170081	2808	49.443706 , 22.154258	2854	49.429876 , 22.141956	2900	49.412113 , 22.140447
2763	49.443187 , 22.169856	2809	49.443551 , 22.154150	2855	49.429509 , 22.141656	2901	49.411554 , 22.143003
2764	49.443005 , 22.169752	2810	49.443311 , 22.154116	2856	49.428907 , 22.141449	2902	49.411405 , 22.143515
2765	49.442927 , 22.169653	2811	49.443070 , 22.154122	2857	49.428216 , 22.141421	2903	49.410760 , 22.144366
2766	49.442666 , 22.169421	2812	49.443057 , 22.154091	2858	49.427855 , 22.141466	2904	49.410267 , 22.144971
2767	49.442485 , 22.169221	2813	49.442825 , 22.154170	2859	49.427167 , 22.141452	2905	49.409867 , 22.145463
2768	49.442190 , 22.168808	2814	49.442437 , 22.154433	2860	49.426868 , 22.141127	2906	49.409135 , 22.146267
2769	49.442027 , 22.168513	2815	49.442336 , 22.154514	2861	49.426371 , 22.140069	2907	49.408287 , 22.147035
2770	49.441896 , 22.168296	2816	49.442140 , 22.154872	2862	49.426018 , 22.139435	2908	49.407543 , 22.147519
2771	49.441762 , 22.168024	2817	49.441860 , 22.155244	2863	49.425726 , 22.138751	2909	49.407413 , 22.147634
2772	49.441483 , 22.167278	2818	49.441705 , 22.155414	2864	49.425538 , 22.138138	2910	49.406680 , 22.148030
2773	49.440560 , 22.164990	2819	49.441441 , 22.155570	2865	49.425111 , 22.137233	2911	49.406465 , 22.148170
2774	49.440225 , 22.164450	2820	49.441293 , 22.155571	2866	49.424742 , 22.136379	2912	49.405742 , 22.148445
2775	49.440077 , 22.163945	2821	49.440609 , 22.154977	2867	49.424645 , 22.135496	2913	49.405539 , 22.148577
2776	49.439877 , 22.163465	2822	49.440236 , 22.154790	2868	49.423985 , 22.134062	2914	49.405428 , 22.148618
2777	49.439827 , 22.163119	2823	49.439988 , 22.154694	2869	49.423771 , 22.133671	2915	49.405091 , 22.148814
2778	49.439797 , 22.162959	2824	49.439534 , 22.154502	2870	49.423378 , 22.132843	2916	49.404554 , 22.149260
2779	49.439782 , 22.162777	2825	49.439469 , 22.154457	2871	49.423385 , 22.132748	2917	49.404439 , 22.149337
2780	49.439798 , 22.162514	2826	49.439170 , 22.154407	2872	49.422850 , 22.131587	2918	49.404035 , 22.149552
2781	49.439887 , 22.162035	2827	49.438253 , 22.154174	2873	49.422796 , 22.131493	2919	49.403682 , 22.149847
2782	49.439994 , 22.161673	2828	49.437867 , 22.154153	2874	49.422635 , 22.130994	2920	49.403471 , 22.149920
2783	49.440304 , 22.161160	2829	49.437653 , 22.154093	2875	49.422427 , 22.130671	2921	49.403224 , 22.149770
2784	49.440466 , 22.160914	2830	49.437572 , 22.154077	2876	49.421560 , 22.130879	2922	49.403154 , 22.149814
2785	49.440735 , 22.160774	2831	49.437354 , 22.154098	2877	49.420904 , 22.131336	2923	49.402963 , 22.149667

Nr pkt.	Współrzędne punktów załamania granicy w układzie WGS84
2924	49.402576 , 22.149574
2925	49.402336 , 22.149559
2926	49.401937 , 22.149659
2927	49.401102 , 22.149733
2928	49.400839 , 22.149671
2929	49.400756 , 22.149673
2930	49.400691 , 22.149608
2931	49.400497 , 22.149585
2932	49.399722 , 22.148889
2933	49.399068 , 22.147986
2934	49.398838 , 22.147366
2935	49.398571 , 22.146837
2936	49.398142 , 22.146309
2937	49.397777 , 22.145771
2938	49.397427 , 22.145289
2939	49.396766 , 22.143752
2940	49.396214 , 22.142240
2941	49.395214 , 22.140989
2942	49.394787 , 22.140614
2943	49.394320 , 22.140181
2944	49.393786 , 22.139779
2945	49.392952 , 22.139452
2946	49.392649 , 22.139341
2947	49.392055 , 22.139080
2948	49.391981 , 22.138947
2949	49.392009 , 22.138558
2950	49.392209 , 22.138236
2951	49.392373 , 22.138010
2952	49.392429 , 22.137784
2953	49.392544 , 22.137529
2954	49.392630 , 22.137179
2955	49.392696 , 22.136111
2956	49.392703 , 22.135786
2957	49.392702 , 22.135195
2958	49.392647 , 22.134652
2959	49.392420 , 22.134203
2960	49.392434 , 22.134144
2961	49.390902 , 22.131934
2962	49.390460 , 22.132249
2963	49.390258 , 22.132440
2964	49.390046 , 22.132595
2965	49.389779 , 22.132867
2966	49.389466 , 22.133147
2967	49.389153 , 22.133396
2968	49.388882 , 22.133552
2969	49.388673 , 22.133548

Nr pkt.	Współrzędne punktów załamania granicy w układzie WGS84
2970	49.388547 , 22.133399
2971	49.388384 , 22.133364
2972	49.388157 , 22.133266
2973	49.387975 , 22.133119
2974	49.387535 , 22.132800
2975	49.387005 , 22.132556
2976	49.386704 , 22.132515
2977	49.386576 , 22.132421
2978	49.386456 , 22.132373
2979	49.385777 , 22.132142
2980	49.385469 , 22.132009
2981	49.385262 , 22.132080
2982	49.384726 , 22.131745
2983	49.384375 , 22.131633
2984	49.382408 , 22.131083
2985	49.382157 , 22.130921
2986	49.381994 , 22.130748
2987	49.381911 , 22.130626
2988	49.381853 , 22.130628
2989	49.381705 , 22.130448
2990	49.381723 , 22.130038
2991	49.381696 , 22.129802
2992	49.381582 , 22.129374
2993	49.381486 , 22.129166
2994	49.381154 , 22.128635
2995	49.381190 , 22.128509
2996	49.380865 , 22.127543
2997	49.380446 , 22.126316
2998	49.380039 , 22.125133
2999	49.380408 , 22.123606
3000	49.380403 , 22.123497
3001	49.380447 , 22.123204
3002	49.380471 , 22.122909
3003	49.380499 , 22.122798
3004	49.380637 , 22.122118
3005	49.380688 , 22.121757
3006	49.380686 , 22.121496
3007	49.380626 , 22.121217
3008	49.380352 , 22.121016
3009	49.380296 , 22.120975
3010	49.380154 , 22.120935
3011	49.379928 , 22.120383
3012	49.379709 , 22.120131
3013	49.379407 , 22.119996
3014	49.379428 , 22.119952
3015	49.379416 , 22.119705

Nr pkt.	Współrzędne punktów załamania granicy w układzie WGS84
3016	49.379417 , 22.119335
3017	49.379248 , 22.118640
3018	49.379106 , 22.118249
3019	49.378853 , 22.117763
3020	49.378645 , 22.117474
3021	49.378582 , 22.117241
3022	49.378410 , 22.116849
3023	49.378234 , 22.116523
3024	49.378185 , 22.116345
3025	49.377993 , 22.116147
3026	49.377749 , 22.115947
3027	49.377640 , 22.115893
3028	49.377485 , 22.115796
3029	49.377268 , 22.115675
3030	49.376831 , 22.115538
3031	49.376762 , 22.115458
3032	49.376672 , 22.115451
3033	49.376626 , 22.115490
3034	49.376563 , 22.115590
3035	49.376353 , 22.115655
3036	49.376211 , 22.115487
3037	49.375975 , 22.115324
3038	49.375940 , 22.115271
3039	49.375884 , 22.115241
3040	49.375674 , 22.115060
3041	49.375555 , 22.114947
3042	49.375411 , 22.114994
3043	49.375295 , 22.115003
3044	49.375121 , 22.114971
3045	49.374967 , 22.114978
3046	49.374367 , 22.115042
3047	49.374089 , 22.115037
3048	49.373950 , 22.115101
3049	49.373700 , 22.115103
3050	49.372957 , 22.115184
3051	49.371890 , 22.113804
3052	49.371716 , 22.113579
3053	49.371201 , 22.113096
3054	49.370567 , 22.111838
3055	49.370483 , 22.111682
3056	49.370239 , 22.110314
3057	49.369799 , 22.109098
3058	49.369774 , 22.108425
3059	49.369707 , 22.108294
3060	49.369470 , 22.107877
3061	49.368924 , 22.107490

Nr pkt.	Współrzędne punktów załamania granicy w układzie WGS84
3062	49.368102 , 22.107218
3063	49.367234 , 22.107231
3064	49.366713 , 22.107533
3065	49.366548 , 22.107687
3066	49.366045 , 22.108190
3067	49.365943 , 22.108496
3068	49.365302 , 22.109376
3069	49.364825 , 22.109720
3070	49.364771 , 22.109762
3071	49.364310 , 22.110212
3072	49.363856 , 22.110372
3073	49.363294 , 22.110588
3074	49.362464 , 22.110215
3075	49.362002 , 22.109943
3076	49.361628 , 22.109646
3077	49.361457 , 22.109502
3078	49.361194 , 22.109138
3079	49.360872 , 22.108878
3080	49.360776 , 22.108733
3081	49.360740 , 22.108415
3082	49.360612 , 22.108038
3083	49.360415 , 22.107326
3084	49.360208 , 22.106778
3085	49.359699 , 22.106006
3086	49.359558 , 22.105456
3087	49.359472 , 22.104887
3088	49.359418 , 22.103925
3089	49.359423 , 22.103720
3090	49.359571 , 22.103195
3091	49.359556 , 22.102951
3092	49.359493 , 22.102698
3093	49.359471 , 22.102492
3094	49.359399 , 22.102333
3095	49.358395 , 22.101048
3096	49.358302 , 22.100929
3097	49.358091 , 22.100622
3098	49.357948 , 22.100380
3099	49.357861 , 22.100222
3100	49.357374 , 22.099190
3101	49.357135 , 22.098554
3102	49.356946 , 22.098182
3103	49.356492 , 22.097518
3104	49.356485 , 22.097166
3105	49.356366 , 22.096911
3106	49.356184 , 22.096215
3107	49.356200 , 22.095770

Nr pkt.	Współrzędne punktów załamania granicy w układzie WGS84	Nr pkt.	Współrzędne punktów załamania granicy w układzie WGS84	Nr pkt.	Współrzędne punktów załamania granicy w układzie WGS84	Nr pkt.	Współrzędne punktów załamania granicy w układzie WGS84
3108	49.356295 , 22.095337	3154	49.349303 , 22.086677	3200	49.339739 , 22.075899	3246	49.331048 , 22.064903
3109	49.356433 , 22.094943	3155	49.349129 , 22.086480	3201	49.339538 , 22.075885	3247	49.330895 , 22.064849
3110	49.356615 , 22.094620	3156	49.349027 , 22.086417	3202	49.338955 , 22.075924	3248	49.330713 , 22.064724
3111	49.356884 , 22.094232	3157	49.348897 , 22.086211	3203	49.338894 , 22.076022	3249	49.330486 , 22.064544
3112	49.357327 , 22.093673	3158	49.348865 , 22.086006	3204	49.338323 , 22.076122	3250	49.330370 , 22.064285
3113	49.357721 , 22.092703	3159	49.348722 , 22.085327	3205	49.337705 , 22.076359	3251	49.330312 , 22.063924
3114	49.357771 , 22.092593	3160	49.348677 , 22.085032	3206	49.337592 , 22.076339	3252	49.330309 , 22.063591
3115	49.357869 , 22.092539	3161	49.348688 , 22.084927	3207	49.337415 , 22.076289	3253	49.330337 , 22.062941
3116	49.357978 , 22.091931	3162	49.348547 , 22.084392	3208	49.337362 , 22.076294	3254	49.330313 , 22.062694
3117	49.358326 , 22.091159	3163	49.348028 , 22.083658	3209	49.337225 , 22.076385	3255	49.330007 , 22.061469
3118	49.358480 , 22.090793	3164	49.347902 , 22.083560	3210	49.337094 , 22.076376	3256	49.329508 , 22.060363
3119	49.358502 , 22.090589	3165	49.347500 , 22.083646	3211	49.336809 , 22.076242	3257	49.329210 , 22.059630
3120	49.358464 , 22.090330	3166	49.347277 , 22.083907	3212	49.336564 , 22.076059	3258	49.328976 , 22.059347
3121	49.358352 , 22.090063	3167	49.347007 , 22.083936	3213	49.336053 , 22.075901	3259	49.328748 , 22.059124
3122	49.358209 , 22.089872	3168	49.346915 , 22.083927	3214	49.335421 , 22.075248	3260	49.328448 , 22.058962
3123	49.358036 , 22.089676	3169	49.346780 , 22.083770	3215	49.335246 , 22.075094	3261	49.328136 , 22.058842
3124	49.357874 , 22.089359	3170	49.346674 , 22.083524	3216	49.335201 , 22.074800	3262	49.327879 , 22.058731
3125	49.357672 , 22.089219	3171	49.346449 , 22.083041	3217	49.335276 , 22.074186	3263	49.327721 , 22.058696
3126	49.357388 , 22.088870	3172	49.346323 , 22.082632	3218	49.335307 , 22.074056	3264	49.327523 , 22.058734
3127	49.357233 , 22.088772	3173	49.346105 , 22.081559	3219	49.335837 , 22.073439	3265	49.327462 , 22.058773
3128	49.357046 , 22.088728	3174	49.346066 , 22.081148	3220	49.335962 , 22.073102	3266	49.327292 , 22.058858
3129	49.356928 , 22.088716	3175	49.345963 , 22.080576	3221	49.335970 , 22.072651	3267	49.327055 , 22.058915
3130	49.356431 , 22.088737	3176	49.345720 , 22.080121	3222	49.335959 , 22.072531	3268	49.326645 , 22.058690
3131	49.356522 , 22.088283	3177	49.345453 , 22.079679	3223	49.335935 , 22.072284	3269	49.326247 , 22.058398
3132	49.356183 , 22.088452	3178	49.345346 , 22.079581	3224	49.335827 , 22.071834	3270	49.325961 , 22.058252
3133	49.355899 , 22.088683	3179	49.344499 , 22.078413	3225	49.335692 , 22.071340	3271	49.325098 , 22.057994
3134	49.355697 , 22.088776	3180	49.344036 , 22.077757	3226	49.335150 , 22.070361	3272	49.324462 , 22.057602
3135	49.355674 , 22.088920	3181	49.343763 , 22.077565	3227	49.334925 , 22.069967	3273	49.324038 , 22.057304
3136	49.355452 , 22.088930	3182	49.343700 , 22.077474	3228	49.334604 , 22.069590	3274	49.323786 , 22.057032
3137	49.355313 , 22.088889	3183	49.343520 , 22.077442	3229	49.333910 , 22.069002	3275	49.322998 , 22.057114
3138	49.354980 , 22.089076	3184	49.343507 , 22.077341	3230	49.333784 , 22.068918	3276	49.322115 , 22.058241
3139	49.354314 , 22.088953	3185	49.343378 , 22.077434	3231	49.333556 , 22.068770	3277	49.321856 , 22.058369
3140	49.354249 , 22.088939	3186	49.343029 , 22.077645	3232	49.333399 , 22.068708	3278	49.321680 , 22.058505
3141	49.354105 , 22.088868	3187	49.342324 , 22.077897	3233	49.333142 , 22.068526	3279	49.321711 , 22.058772
3142	49.353821 , 22.088942	3188	49.341823 , 22.077684	3234	49.333168 , 22.068396	3280	49.321656 , 22.059028
3143	49.353434 , 22.089026	3189	49.341094 , 22.077333	3235	49.333201 , 22.068366	3281	49.321548 , 22.058955
3144	49.353057 , 22.089017	3190	49.340934 , 22.077266	3236	49.333282 , 22.068085	3282	49.321505 , 22.058671
3145	49.352606 , 22.088916	3191	49.340855 , 22.077163	3237	49.333289 , 22.067372	3283	49.321414 , 22.058536
3146	49.352274 , 22.088676	3192	49.340617 , 22.076950	3238	49.333215 , 22.066695	3284	49.321321 , 22.058530
3147	49.351846 , 22.088312	3193	49.340540 , 22.076829	3239	49.332970 , 22.066151	3285	49.321277 , 22.058557
3148	49.351056 , 22.087762	3194	49.340477 , 22.076653	3240	49.332437 , 22.065319	3286	49.321145 , 22.058628
3149	49.350710 , 22.087607	3195	49.340361 , 22.076503	3241	49.332270 , 22.065237	3287	49.320915 , 22.058773
3150	49.350450 , 22.087538	3196	49.340315 , 22.076462	3242	49.332133 , 22.065165	3288	49.320842 , 22.058831
3151	49.349967 , 22.087305	3197	49.340186 , 22.076309	3243	49.331810 , 22.065077	3289	49.320717 , 22.059219
3152	49.349642 , 22.087036	3198	49.340018 , 22.076153	3244	49.331600 , 22.064990	3290	49.320403 , 22.059606
3153	49.349346 , 22.086747	3199	49.339829 , 22.075957	3245	49.331291 , 22.064926	3291	49.320074 , 22.059814

Nr pkt.	Współrzędne punktów załamania granicy w układzie WGS84		
3292	49.319709	,	22.060106
3293	49.319393	,	22.060574
3294	49.319264	,	22.060917
3295	49.319049	,	22.061856
3296	49.319074	,	22.062262
3297	49.318972	,	22.062590
3298	49.318838	,	22.062854
3299	49.318689	,	22.063210
3300	49.318636	,	22.063216
3301	49.318271	,	22.062917
3302	49.317794	,	22.062778
3303	49.317639	,	22.062387
3304	49.317302	,	22.062706
3305	49.317123	,	22.063197
3306	49.317046	,	22.063570
3307	49.317085	,	22.064465
3308	49.316965	,	22.064816
3309	49.316780	,	22.065130
3310	49.316643	,	22.065334
3311	49.315570	,	22.065401
3312	49.315190	,	22.065449
3313	49.315126	,	22.065709
3314	49.314943	,	22.066024
3315	49.314626	,	22.066525
3316	49.314378	,	22.066769
3317	49.314019	,	22.066873
3318	49.313594	,	22.066661
3319	49.313538	,	22.066716
3320	49.313392	,	22.067260
3321	49.313246	,	22.067357
3322	49.313042	,	22.067562
3323	49.312945	,	22.067784
3324	49.312914	,	22.068066
3325	49.312800	,	22.068268
3326	49.312550	,	22.068531
3327	49.312286	,	22.068777
3328	49.312111	,	22.068952
3329	49.311924	,	22.069020
3330	49.311517	,	22.069050
3331	49.311354	,	22.069307
3332	49.310985	,	22.069253
3333	49.310954	,	22.069072
3334	49.310879	,	22.068959
3335	49.310653	,	22.068921
3336	49.310527	,	22.068998
3337	49.310380	,	22.069039

Nr pkt.	Współrzędne punktów załamania granicy w układzie WGS84		
3338	49.310293	,	22.069202
3339	49.310164	,	22.069364
3340	49.309967	,	22.069397
3341	49.309907	,	22.069489
3342	49.309866	,	22.069684
3343	49.309804	,	22.069789
3344	49.309683	,	22.069666
3345	49.309571	,	22.069522
3346	49.309370	,	22.069522
3347	49.309341	,	22.069293
3348	49.309298	,	22.069185
3349	49.309008	,	22.069243
3350	49.308784	,	22.069265
3351	49.308524	,	22.069522
3352	49.308265	,	22.069983
3353	49.308214	,	22.070166
3354	49.308323	,	22.070576
3355	49.308252	,	22.070827
3356	49.308089	,	22.071582
3357	49.308005	,	22.071762
3358	49.307935	,	22.071831
3359	49.307523	,	22.071796
3360	49.307217	,	22.071810
3361	49.306943	,	22.072224
3362	49.306772	,	22.072223
3363	49.306648	,	22.072299
3364	49.306383	,	22.072504
3365	49.306078	,	22.072875
3366	49.305956	,	22.073139
3367	49.305836	,	22.073015
3368	49.305525	,	22.073325
3369	49.305420	,	22.073483
3370	49.305316	,	22.073606
3371	49.305174	,	22.073590
3372	49.304759	,	22.073540
3373	49.304292	,	22.073871
3374	49.304323	,	22.074325
3375	49.304202	,	22.074572
3376	49.304233	,	22.074774
3377	49.304358	,	22.074995
3378	49.304364	,	22.075141
3379	49.304226	,	22.075440
3380	49.304002	,	22.075290
3381	49.303721	,	22.075085
3382	49.303616	,	22.075085
3383	49.303428	,	22.075124

Nr pkt.	Współrzędne punktów załamania granicy w układzie WGS84		
3384	49.303412	,	22.075009
3385	49.303278	,	22.074529
3386	49.303156	,	22.074328
3387	49.302907	,	22.074120
3388	49.302777	,	22.074127
3389	49.302439	,	22.074391
3390	49.302279	,	22.074556
3391	49.302154	,	22.074651
3392	49.301488	,	22.074402
3393	49.301190	,	22.074438
3394	49.301019	,	22.074490
3395	49.300750	,	22.074648
3396	49.300673	,	22.074800
3397	49.300624	,	22.074984
3398	49.300396	,	22.075301
3399	49.300217	,	22.075372
3400	49.300141	,	22.075645
3401	49.300137	,	22.075791
3402	49.300217	,	22.075943
3403	49.300485	,	22.076244
3404	49.300503	,	22.076400
3405	49.300312	,	22.076675
3406	49.300059	,	22.076798
3407	49.299837	,	22.076786
3408	49.299672	,	22.076643
3409	49.299477	,	22.076550
3410	49.299345	,	22.076593
3411	49.299194	,	22.076643
3412	49.298342	,	22.076779
3413	49.298005	,	22.076439
3414	49.297895	,	22.076384
3415	49.297665	,	22.076314
3416	49.297450	,	22.076141
3417	49.297255	,	22.076236
3418	49.297072	,	22.076630
3419	49.296891	,	22.076943
3420	49.296683	,	22.077079
3421	49.296483	,	22.077151
3422	49.296307	,	22.077146
3423	49.296239	,	22.076879
3424	49.296274	,	22.076624
3425	49.296305	,	22.076398
3426	49.296250	,	22.076210
3427	49.296150	,	22.076199
3428	49.295856	,	22.076253
3429	49.295747	,	22.076326

Nr pkt.	Współrzędne punktów załamania granicy w układzie WGS84		
3430	49.295398	,	22.077012
3431	49.295210	,	22.077178
3432	49.294504	,	22.076453
3433	49.294396	,	22.076330
3434	49.294309	,	22.076284
3435	49.294238	,	22.076382
3436	49.293998	,	22.076854
3437	49.293536	,	22.076733
3438	49.293197	,	22.076904
3439	49.293169	,	22.077155
3440	49.292935	,	22.077574
3441	49.293274	,	22.078145
3442	49.292904	,	22.078231
3443	49.292718	,	22.078005
3444	49.292515	,	22.077889
3445	49.292402	,	22.077512
3446	49.292281	,	22.077523
3447	49.292131	,	22.077867
3448	49.291780	,	22.077438
3449	49.291667	,	22.077426
3450	49.291170	,	22.077663
3451	49.290887	,	22.077847
3452	49.290849	,	22.078006
3453	49.290938	,	22.078232
3454	49.290819	,	22.078548
3455	49.290639	,	22.078132
3456	49.290525	,	22.077595
3457	49.290351	,	22.077624
3458	49.290080	,	22.078114
3459	49.289937	,	22.078400
3460	49.289932	,	22.078098
3461	49.289904	,	22.077832
3462	49.289788	,	22.077752
3463	49.289578	,	22.077721
3464	49.289244	,	22.077657
3465	49.288853	,	22.077461
3466	49.288754	,	22.077273
3467	49.288635	,	22.077163
3468	49.288400	,	22.077056
3469	49.288253	,	22.076890
3470	49.288088	,	22.077055
3471	49.287890	,	22.077031
3472	49.287770	,	22.076130
3473	49.287480	,	22.075564
3474	49.287186	,	22.075558
3475	49.286848	,	22.076039

Nr pkt.	Współrzędne punktów załamania granicy w układzie WGS84		
3476	49.286724	,	22.076196
3477	49.286437	,	22.076225
3478	49.285764	,	22.075413
3479	49.285476	,	22.075166
3480	49.285325	,	22.075146
3481	49.284918	,	22.075106
3482	49.284753	,	22.075215
3483	49.284493	,	22.075564
3484	49.284298	,	22.075569
3485	49.283763	,	22.075101
3486	49.283256	,	22.074875
3487	49.283019	,	22.074702
3488	49.282653	,	22.074549
3489	49.282530	,	22.074630
3490	49.282322	,	22.074898
3491	49.282226	,	22.075243
3492	49.282158	,	22.075393
3493	49.281150	,	22.075401
3494	49.280407	,	22.074867
3495	49.280264	,	22.074863
3496	49.279378	,	22.075170
3497	49.279219	,	22.075727
3498	49.278971	,	22.076022
3499	49.278615	,	22.076415
3500	49.278280	,	22.076121
3501	49.277898	,	22.076267
3502	49.277740	,	22.075726
3503	49.277171	,	22.075221
3504	49.276945	,	22.075125
3505	49.276768	,	22.075164
3506	49.275451	,	22.074977
3507	49.275314	,	22.074987
3508	49.275048	,	22.074943
3509	49.274235	,	22.075117
3510	49.274050	,	22.075536
3511	49.273284	,	22.074835
3512	49.272653	,	22.075731
3513	49.272621	,	22.075792
3514	49.271999	,	22.076639
3515	49.271700	,	22.076746
3516	49.271620	,	22.076848
3517	49.271389	,	22.076677
3518	49.271256	,	22.076799
3519	49.271159	,	22.077216
3520	49.271115	,	22.077507
3521	49.270716	,	22.078025

Nr pkt.	Współrzędne punktów załamania granicy w układzie WGS84		
3522	49.270556	,	22.077942
3523	49.270472	,	22.077930
3524	49.270374	,	22.078123
3525	49.270027	,	22.078223
3526	49.269834	,	22.078257
3527	49.269416	,	22.078594
3528	49.268910	,	22.078002
3529	49.268821	,	22.077752
3530	49.268126	,	22.077332
3531	49.267351	,	22.076326
3532	49.266646	,	22.075821
3533	49.266181	,	22.074701
3534	49.266067	,	22.073981
3535	49.265734	,	22.073063
3536	49.265455	,	22.072618
3537	49.265493	,	22.072038
3538	49.266066	,	22.072218
3539	49.267022	,	22.071907
3540	49.267922	,	22.071780
3541	49.268671	,	22.071874
3542	49.269113	,	22.071852
3543	49.270192	,	22.071658
3544	49.270530	,	22.071583
3545	49.271561	,	22.070131
3546	49.272613	,	22.069419
3547	49.273867	,	22.067314
3548	49.274065	,	22.066914
3549	49.275158	,	22.064621
3550	49.276052	,	22.062351
3551	49.276327	,	22.061583
3552	49.276399	,	22.061426
3553	49.276554	,	22.061038
3554	49.276906	,	22.059550
3555	49.276888	,	22.059527
3556	49.276823	,	22.058974
3557	49.276908	,	22.058775
3558	49.276674	,	22.058340
3559	49.276557	,	22.058023
3560	49.276592	,	22.057837
3561	49.276593	,	22.057620
3562	49.276543	,	22.057239
3563	49.276519	,	22.056710
3564	49.277261	,	22.056853
3565	49.277611	,	22.056889
3566	49.277876	,	22.056935
3567	49.278714	,	22.057419

Nr pkt.	Współrzędne punktów załamania granicy w układzie WGS84		
3568	49.279513	,	22.057523
3569	49.280614	,	22.057021
3570	49.281652	,	22.056450
3571	49.282641	,	22.056481
3572	49.282833	,	22.056420
3573	49.283189	,	22.055462
3574	49.282980	,	22.053314
3575	49.283792	,	22.052488
3576	49.284431	,	22.050905
3577	49.285059	,	22.049556
3578	49.285331	,	22.051333
3579	49.286012	,	22.051587
3580	49.286836	,	22.050867
3581	49.287355	,	22.050385
3582	49.287349	,	22.052006
3583	49.288264	,	22.053070
3584	49.288255	,	22.053396
3585	49.288178	,	22.053731
3586	49.289342	,	22.055105
3587	49.290988	,	22.056157
3588	49.291872	,	22.056129
3589	49.292482	,	22.056714
3590	49.292911	,	22.056749
3591	49.293860	,	22.056383
3592	49.293940	,	22.056487
3593	49.295147	,	22.055825
3594	49.295147	,	22.055597
3595	49.294921	,	22.055168
3596	49.293612	,	22.054588
3597	49.292289	,	22.053356
3598	49.290635	,	22.051847
3599	49.289742	,	22.051070
3600	49.288907	,	22.049375
3601	49.288528	,	22.048665
3602	49.287294	,	22.046562
3603	49.288341	,	22.045700
3604	49.289854	,	22.045496
3605	49.290545	,	22.045406
3606	49.291622	,	22.047562
3607	49.292073	,	22.048777
3608	49.292892	,	22.048862
3609	49.293172	,	22.047588
3610	49.295124	,	22.048250
3611	49.296198	,	22.048603
3612	49.296205	,	22.048320
3613	49.296339	,	22.047900

Nr pkt.	Współrzędne punktów załamania granicy w układzie WGS84		
3614	49.296230	,	22.047763
3615	49.296368	,	22.047624
3616	49.296222	,	22.047323
3617	49.296149	,	22.046620
3618	49.296241	,	22.046477
3619	49.296761	,	22.043914
3620	49.294772	,	22.041183
3621	49.296151	,	22.039350
3622	49.296761	,	22.037731
3623	49.297844	,	22.036583
3624	49.298565	,	22.035657
3625	49.299266	,	22.034751
3626	49.300326	,	22.034036
3627	49.300566	,	22.035587
3628	49.302102	,	22.035048
3629	49.301736	,	22.034920
3630	49.301747	,	22.034576
3631	49.301806	,	22.034446
3632	49.301754	,	22.034040
3633	49.302023	,	22.034066
3634	49.302693	,	22.034107
3635	49.302680	,	22.033866
3636	49.302190	,	22.033831
3637	49.302246	,	22.033480
3638	49.302227	,	22.033375
3639	49.302711	,	22.033376
3640	49.302748	,	22.032850
3641	49.302918	,	22.032781
3642	49.303447	,	22.032746
3643	49.303483	,	22.032829
3644	49.303562	,	22.032795
3645	49.303611	,	22.032677
3646	49.303653	,	22.032477
3647	49.303724	,	22.032557
3648	49.303979	,	22.032072
3649	49.304402	,	22.032577
3650	49.304147	,	22.033033
3651	49.304301	,	22.033456
3652	49.304453	,	22.034078
3653	49.304517	,	22.034568
3654	49.308307	,	22.033347
3655	49.307817	,	22.030449
3656	49.307828	,	22.030445
3657	49.307827	,	22.030442
3658	49.308285	,	22.030267
3659	49.309485	,	22.029938

Nr pkt.	Współrzędne punktów załamania granicy w układzie WGS84		
3660	49.310057	,	22.029610
3661	49.310570	,	22.029221
3662	49.311183	,	22.028600
3663	49.311835	,	22.028035
3664	49.312522	,	22.027090
3665	49.312925	,	22.026680
3666	49.313602	,	22.030673
3667	49.314287	,	22.030260
3668	49.315178	,	22.030455
3669	49.316995	,	22.030966
3670	49.317037	,	22.030911
3671	49.317208	,	22.030361
3672	49.318900	,	22.028129
3673	49.320190	,	22.026089
3674	49.320715	,	22.025373
3675	49.321210	,	22.024574
3676	49.321756	,	22.023860
3677	49.323202	,	22.020897
3678	49.322290	,	22.020756
3679	49.322572	,	22.018990
3680	49.322952	,	22.016391
3681	49.323048	,	22.015956
3682	49.323398	,	22.014189
3683	49.323526	,	22.013406
3684	49.325193	,	22.010736
3685	49.325294	,	22.010567
3686	49.325760	,	22.009330
3687	49.326181	,	22.008275
3688	49.326502	,	22.007587
3689	49.326634	,	22.007295
3690	49.326837	,	22.006602
3691	49.328682	,	22.005723
3692	49.329865	,	22.005333
3693	49.330521	,	22.004833
3694	49.330766	,	22.006019
3695	49.330929	,	22.006981
3696	49.330897	,	22.007957
3697	49.330885	,	22.009210
3698	49.331054	,	22.010160
3699	49.332052	,	22.011810
3700	49.333187	,	22.011588
3701	49.334393	,	22.011277
3702	49.336000	,	22.010165
3703	49.337211	,	22.009157
3704	49.337741	,	22.008894
3705	49.338732	,	22.008603

Nr pkt.	Współrzędne punktów załamania granicy w układzie WGS84		
3706	49.339291	,	22.009317
3707	49.340333	,	22.010259
3708	49.340768	,	22.011069
3709	49.341546	,	22.010907
3710	49.342032	,	22.009757
3711	49.342435	,	22.009028
3712	49.343145	,	22.009411
3713	49.343795	,	22.009198
3714	49.344504	,	22.010055
3715	49.344811	,	22.009848
3716	49.345312	,	22.009438
3717	49.345928	,	22.008431
3718	49.346350	,	22.007847
3719	49.346293	,	22.006849
3720	49.346851	,	22.006057
3721	49.348218	,	22.006028
3722	49.349166	,	22.005735
3723	49.350085	,	22.005567
3724	49.351142	,	22.006110
3725	49.352184	,	22.005000
3726	49.353560	,	22.004942
3727	49.353760	,	22.004947
3728	49.354572	,	22.005067
3729	49.355451	,	22.005044
3730	49.356127	,	22.004201
3731	49.356753	,	22.003344
3732	49.357553	,	22.002425
3733	49.358076	,	22.002748
3734	49.358305	,	22.003384
3735	49.358362	,	22.003779
3736	49.358247	,	22.004085
3737	49.358269	,	22.004275
3738	49.358258	,	22.004491
3739	49.358264	,	22.004677
3740	49.358245	,	22.004752
3741	49.358271	,	22.004802
3742	49.358289	,	22.004912
3743	49.358218	,	22.005006
3744	49.358991	,	22.005722
3745	49.359290	,	22.005937
3746	49.359641	,	22.006340
3747	49.359839	,	22.006260
3748	49.360158	,	22.006260
3749	49.360536	,	22.006239
3750	49.360659	,	22.006196
3751	49.360977	,	22.006041

Nr pkt.	Współrzędne punktów załamania granicy w układzie WGS84		
3752	49.361400	,	22.005568
3753	49.361710	,	22.005403
3754	49.361713	,	22.003842
3755	49.362286	,	22.003471
3756	49.362823	,	22.003156
3757	49.363920	,	22.003032
3758	49.363957	,	22.001964
3759	49.363984	,	22.000314
3760	49.364730	,	21.999926
3761	49.365258	,	21.999510
3762	49.365811	,	21.999463
3763	49.366167	,	21.998589
3764	49.366514	,	21.997862
3765	49.366873	,	21.997036
3766	49.367243	,	21.995886
3767	49.367598	,	21.994745
3768	49.367874	,	21.993322
3769	49.368236	,	21.991912
3770	49.368650	,	21.990762
3771	49.369045	,	21.989652
3772	49.369143	,	21.988721
3773	49.369294	,	21.987471
3774	49.369343	,	21.986503
3775	49.369710	,	21.985601
3776	49.370111	,	21.984983
3777	49.370170	,	21.983838
3778	49.370270	,	21.983798
3779	49.370274	,	21.983803
3780	49.371305	,	21.983457
3781	49.372477	,	21.983603
3782	49.373139	,	21.983558
3783	49.373632	,	21.983451
3784	49.374227	,	21.984741
3785	49.374894	,	21.985811
3786	49.375707	,	21.986382
3787	49.376527	,	21.986914
3788	49.376626	,	21.986993
3789	49.376670	,	21.987051
3790	49.376988	,	21.987372
3791	49.377039	,	21.987425
3792	49.377817	,	21.986429
3793	49.378352	,	21.986609
3794	49.378779	,	21.986897
3795	49.379369	,	21.986881
3796	49.379997	,	21.986947
3797	49.381012	,	21.986396

Nr pkt.	Współrzędne punktów załamania granicy w układzie WGS84		
3798	49.381679	,	21.986027
3799	49.381605	,	21.985812
3800	49.382034	,	21.986384
3801	49.382466	,	21.987057
3802	49.383382	,	21.987614
3803	49.384116	,	21.987740
3804	49.384432	,	21.987874
3805	49.384632	,	21.988026
3806	49.384814	,	21.988152
3807	49.385002	,	21.988299
3808	49.385196	,	21.988420
3809	49.385678	,	21.988630
3810	49.385799	,	21.988774
3811	49.385944	,	21.989298
3812	49.386101	,	21.989460
3813	49.386316	,	21.989530
3814	49.386533	,	21.989449
3815	49.386616	,	21.989102
3816	49.386629	,	21.988918
3817	49.386688	,	21.988666
3818	49.386800	,	21.988424
3819	49.386981	,	21.988201
3820	49.387124	,	21.988146
3821	49.387287	,	21.988077
3822	49.387586	,	21.987966
3823	49.387929	,	21.987720
3824	49.388207	,	21.987639
3825	49.388408	,	21.987314
3826	49.388530	,	21.987216
3827	49.388708	,	21.987205
3828	49.388845	,	21.986839
3829	49.388959	,	21.986381
3830	49.389114	,	21.986024
3831	49.389284	,	21.985545
3832	49.389448	,	21.985148
3833	49.389324	,	21.985033
3834	49.388847	,	21.985145
3835	49.388812	,	21.984683
3836	49.388931	,	21.984422
3837	49.388987	,	21.984285
3838	49.389088	,	21.984183
3839	49.389237	,	21.984068
3840	49.389411	,	21.983989
3841	49.389638	,	21.983933
3842	49.389747	,	21.984042
3843	49.389795	,	21.984394

Nr pkt.	Współrzędne punktów załamania granicy w układzie WGS84		
3844	49.390110	,	21.984442
3845	49.390200	,	21.984412
3846	49.390227	,	21.984369
3847	49.390323	,	21.984118
3848	49.390501	,	21.983900
3849	49.390692	,	21.983742
3850	49.390991	,	21.983501
3851	49.391141	,	21.983264
3852	49.391249	,	21.982956
3853	49.391268	,	21.982889
3854	49.391248	,	21.982519
3855	49.391085	,	21.982450
3856	49.391005	,	21.982151
3857	49.390952	,	21.981873
3858	49.391011	,	21.981591
3859	49.391168	,	21.981164
3860	49.391332	,	21.981184
3861	49.391611	,	21.981274
3862	49.391701	,	21.981260
3863	49.391833	,	21.981249
3864	49.391871	,	21.981203
3865	49.391925	,	21.981168
3866	49.391973	,	21.981114
3867	49.392025	,	21.981050
3868	49.392303	,	21.980768
3869	49.392417	,	21.980728
3870	49.392596	,	21.980818
3871	49.392726	,	21.980938
3872	49.392988	,	21.981143
3873	49.393115	,	21.981232
3874	49.393258	,	21.981303
3875	49.393328	,	21.981298
3876	49.393380	,	21.981375
3877	49.393769	,	21.981665
3878	49.393913	,	21.981819
3879	49.393986	,	21.981856
3880	49.393994	,	21.981843
3881	49.394084	,	21.981878
3882	49.394360	,	21.981730
3883	49.394521	,	21.981501
3884	49.395008	,	21.980785
3885	49.395205	,	21.980664
3886	49.395342	,	21.980487
3887	49.395538	,	21.980580
3888	49.395704	,	21.980878
3889	49.395934	,	21.981132

Nr pkt.	Współrzędne punktów załamania granicy w układzie WGS84		
3890	49.395983	,	21.981194
3891	49.396304	,	21.980976
3892	49.396484	,	21.980753
3893	49.396706	,	21.980494
3894	49.396815	,	21.980454
3895	49.396928	,	21.980463
3896	49.397224	,	21.980386
3897	49.397331	,	21.980379
3898	49.397526	,	21.980241
3899	49.397747	,	21.979960
3900	49.397950	,	21.979897
3901	49.398170	,	21.979844
3902	49.398433	,	21.979658
3903	49.398613	,	21.979532
3904	49.398981	,	21.979371
3905	49.399133	,	21.979212
3906	49.399167	,	21.979180
3907	49.399252	,	21.979065
3908	49.399434	,	21.978928
3909	49.399491	,	21.978885
3910	49.399659	,	21.978791
3911	49.399724	,	21.978757
3912	49.400018	,	21.978731
3913	49.400320	,	21.979060
3914	49.400381	,	21.979143
3915	49.400515	,	21.978941
3916	49.400633	,	21.978762
3917	49.400899	,	21.978402
3918	49.401097	,	21.978123
3919	49.401222	,	21.977960
3920	49.401324	,	21.977936
3921	49.401614	,	21.977959
3922	49.401889	,	21.977967
3923	49.402161	,	21.978026
3924	49.403257	,	21.978355
3925	49.403351	,	21.978386
3926	49.403702	,	21.978407
3927	49.404016	,	21.978384
3928	49.404235	,	21.978359
3929	49.404368	,	21.978345
3930	49.405574	,	21.978224
3931	49.406255	,	21.978153
3932	49.406704	,	21.978131
3933	49.406894	,	21.978147
3934	49.407077	,	21.978201
3935	49.407475	,	21.978349

Nr pkt.	Współrzędne punktów załamania granicy w układzie WGS84		
3936	49.407758	,	21.978479
3937	49.407904	,	21.978411
3938	49.408100	,	21.978440
3939	49.408325	,	21.978598
3940	49.408474	,	21.978701
3941	49.408591	,	21.978790
3942	49.409014	,	21.979001
3943	49.409245	,	21.979032
3944	49.409546	,	21.979065
3945	49.409704	,	21.979072
3946	49.409913	,	21.979077
3947	49.410669	,	21.978883
3948	49.410966	,	21.978656
3949	49.411079	,	21.978627
3950	49.411112	,	21.978618
3951	49.411294	,	21.978641
3952	49.411453	,	21.978642
3953	49.412249	,	21.978440
3954	49.412571	,	21.978191
3955	49.412616	,	21.978139
3956	49.412787	,	21.977836
3957	49.412943	,	21.977398
3958	49.413130	,	21.976780
3959	49.413329	,	21.976143
3960	49.413420	,	21.975831
3961	49.413561	,	21.975347
3962	49.413627	,	21.975108
3963	49.413694	,	21.974840
3964	49.413800	,	21.974369
3965	49.413860	,	21.974026
3966	49.413950	,	21.973492
3967	49.414013	,	21.973094
3968	49.414201	,	21.972020
3969	49.414399	,	21.970817
3970	49.414569	,	21.969813
3971	49.414631	,	21.969374
3972	49.414669	,	21.968614
3973	49.414736	,	21.967720
3974	49.414832	,	21.967372
3975	49.414956	,	21.966906
3976	49.415300	,	21.966258
3977	49.416023	,	21.965377
3978	49.416279	,	21.965053
3979	49.417115	,	21.963952
3980	49.417441	,	21.963206
3981	49.417588	,	21.962823

Nr pkt.	Współrzędne punktów załamania granicy w układzie WGS84		
3982	49.417631	,	21.962709
3983	49.417806	,	21.962276
3984	49.418095	,	21.961505
3985	49.418378	,	21.960931
3986	49.418449	,	21.960749
3987	49.418573	,	21.960439
3988	49.418823	,	21.959720
3989	49.419011	,	21.959209
3990	49.419078	,	21.958670
3991	49.419080	,	21.958152
3992	49.419051	,	21.957773
3993	49.418870	,	21.957153
3994	49.418573	,	21.956519
3995	49.418301	,	21.956184
3996	49.418093	,	21.956018
3997	49.417815	,	21.955861
3998	49.417368	,	21.955666
3999	49.416630	,	21.955356
4000	49.416555	,	21.955409
4001	49.416313	,	21.955280
4002	49.415835	,	21.954943
4003	49.415313	,	21.954557
4004	49.414873	,	21.954114
4005	49.414425	,	21.953647
4006	49.414052	,	21.953280
4007	49.413821	,	21.953027
4008	49.413619	,	21.952729
4009	49.413450	,	21.952397
4010	49.413381	,	21.952243
4011	49.412951	,	21.951133
4012	49.412542	,	21.950017
4013	49.412445	,	21.949727
4014	49.412319	,	21.949385
4015	49.412258	,	21.949014
4016	49.412231	,	21.948812
4017	49.412229	,	21.948665
4018	49.412466	,	21.947596
4019	49.412672	,	21.946820
4020	49.412911	,	21.945907
4021	49.412988	,	21.945662
4022	49.413148	,	21.945134
4023	49.413294	,	21.944586
4024	49.413530	,	21.943620
4025	49.413913	,	21.942001
4026	49.413922	,	21.941818
4027	49.414248	,	21.940654

Nr pkt.	Współrzędne punktów załamania granicy w układzie WGS84		
4028	49.414363	,	21.940173
4029	49.414399	,	21.940048
4030	49.414559	,	21.939388
4031	49.414571	,	21.939301
4032	49.414659	,	21.938905
4033	49.414732	,	21.938425
4034	49.414766	,	21.938002
4035	49.414785	,	21.937810
4036	49.414800	,	21.937508
4037	49.414792	,	21.936992
4038	49.414765	,	21.936583
4039	49.414727	,	21.936050
4040	49.414617	,	21.935514
4041	49.414591	,	21.935318
4042	49.414521	,	21.934897
4043	49.414408	,	21.934341
4044	49.414322	,	21.933911
4045	49.414272	,	21.933606
4046	49.414246	,	21.933582
4047	49.414190	,	21.933260
4048	49.414060	,	21.932661
4049	49.413797	,	21.930876
4050	49.413771	,	21.930510
4051	49.413801	,	21.930101
4052	49.413851	,	21.929728
4053	49.413874	,	21.929624
4054	49.414188	,	21.928234
4055	49.414350	,	21.927440
4056	49.414486	,	21.926988
4057	49.414529	,	21.926891
4058	49.414647	,	21.926583
4059	49.414691	,	21.926502
4060	49.414859	,	21.926251
4061	49.415054	,	21.925977
4062	49.415359	,	21.925595
4063	49.415572	,	21.925280
4064	49.415776	,	21.924935
4065	49.415910	,	21.924538
4066	49.416017	,	21.924193
4067	49.416129	,	21.923668
4068	49.416192	,	21.923362
4069	49.416333	,	21.922636
4070	49.416519	,	21.921841
4071	49.416599	,	21.921463
4072	49.416852	,	21.920264
4073	49.416937	,	21.920086

Nr pkt.	Współrzędne punktów załamania granicy w układzie WGS84		
4074	49.417043	,	21.919791
4075	49.417232	,	21.919459
4076	49.417275	,	21.919413
4077	49.417662	,	21.919041
4078	49.417950	,	21.918790
4079	49.418132	,	21.918631
4080	49.418209	,	21.918577
4081	49.418568	,	21.918306
4082	49.419134	,	21.917828
4083	49.419888	,	21.917241
4084	49.420087	,	21.917064
4085	49.420102	,	21.917033
4086	49.420173	,	21.916868
4087	49.420293	,	21.916495
4088	49.420498	,	21.915881
4089	49.420682	,	21.915312
4090	49.420959	,	21.914462
4091	49.421101	,	21.914051
4092	49.421386	,	21.913232
4093	49.421711	,	21.912280
4094	49.422011	,	21.911430
4095	49.422327	,	21.910425
4096	49.422381	,	21.910071
4097	49.422397	,	21.909958
4098	49.422411	,	21.909885
4099	49.422525	,	21.909020
4100	49.422620	,	21.908186
4101	49.422589	,	21.907730
4102	49.422507	,	21.907366
4103	49.422325	,	21.906912
4104	49.422028	,	21.906271
4105	49.421641	,	21.905453
4106	49.421358	,	21.904858
4107	49.421033	,	21.904203
4108	49.420711	,	21.903487
4109	49.420399	,	21.902803
4110	49.420109	,	21.902190
4111	49.419794	,	21.901505
4112	49.419562	,	21.900947
4113	49.419441	,	21.900590
4114	49.419394	,	21.900176
4115	49.419416	,	21.899721
4116	49.419389	,	21.899149
4117	49.419382	,	21.899069
4118	49.419435	,	21.898092
4119	49.419458	,	21.897321

Nr pkt.	Współrzędne punktów załamania granicy w układzie WGS84		
4120	49.419475	,	21.896503
4121	49.419527	,	21.895545
4122	49.419574	,	21.894446
4123	49.419631	,	21.893283
4124	49.419650	,	21.892705
4125	49.419653	,	21.892517
4126	49.419647	,	21.892157
4127	49.419626	,	21.891720
4128	49.419539	,	21.891019
4129	49.419314	,	21.889425
4130	49.419296	,	21.889332
4131	49.419188	,	21.888605
4132	49.419066	,	21.887744
4133	49.419061	,	21.887258
4134	49.419193	,	21.886474
4135	49.419383	,	21.885756
4136	49.419605	,	21.884931
4137	49.419675	,	21.884675
4138	49.419806	,	21.884196
4139	49.419956	,	21.883607
4140	49.420002	,	21.883439
4141	49.420181	,	21.882645
4142	49.420368	,	21.881870
4143	49.420579	,	21.881111
4144	49.420652	,	21.880802
4145	49.420774	,	21.880330
4146	49.420938	,	21.879695
4147	49.421037	,	21.879283
4148	49.421082	,	21.878954
4149	49.421136	,	21.878422
4150	49.421243	,	21.877331
4151	49.421319	,	21.876810
4152	49.421406	,	21.876448
4153	49.421551	,	21.875870
4154	49.421819	,	21.874805
4155	49.421847	,	21.874667
4156	49.421943	,	21.874342
4157	49.421997	,	21.874156
4158	49.422197	,	21.873473
4159	49.422344	,	21.873075
4160	49.422515	,	21.872811
4161	49.422651	,	21.872626
4162	49.422948	,	21.872220
4163	49.423074	,	21.872045
4164	49.423293	,	21.871741
4165	49.423489	,	21.871487

Nr pkt.	Współrzędne punktów załamania granicy w układzie WGS84		
4166	49.423708	,	21.871205
4167	49.423805	,	21.871071
4168	49.424078	,	21.870693
4169	49.424234	,	21.870423
4170	49.424364	,	21.870174
4171	49.424524	,	21.869789
4172	49.424957	,	21.868736
4173	49.425081	,	21.868389
4174	49.425134	,	21.868417
4175	49.425468	,	21.867305
4176	49.425701	,	21.866531
4177	49.425788	,	21.866252
4178	49.426096	,	21.865269
4179	49.426440	,	21.864177
4180	49.426650	,	21.863511
4181	49.426676	,	21.863436
4182	49.426843	,	21.862929
4183	49.427010	,	21.862378
4184	49.427067	,	21.862191
4185	49.427349	,	21.861291
4186	49.427660	,	21.860294
4187	49.427995	,	21.859220
4188	49.428059	,	21.859036
4189	49.428175	,	21.858451
4190	49.428389	,	21.857865
4191	49.428574	,	21.857380
4192	49.428734	,	21.856756
4193	49.428760	,	21.856564
4194	49.428746	,	21.856051
4195	49.428728	,	21.855864
4196	49.428670	,	21.855228
4197	49.428589	,	21.854508
4198	49.428513	,	21.853850
4199	49.428388	,	21.852766
4200	49.428366	,	21.852450
4201	49.428354	,	21.852297
4202	49.428357	,	21.851936
4203	49.428375	,	21.851771
4204	49.428378	,	21.851692
4205	49.428481	,	21.851180
4206	49.428604	,	21.850710
4207	49.428699	,	21.850350
4208	49.428752	,	21.850154
4209	49.428895	,	21.849620
4210	49.429079	,	21.848954
4211	49.429210	,	21.848551

Nr pkt.	Współrzędne punktów załamania granicy w układzie WGS84		
4212	49.429355	,	21.848181
4213	49.429475	,	21.847901
4214	49.429620	,	21.847565
4215	49.429907	,	21.846850
4216	49.430182	,	21.846240
4217	49.430381	,	21.845593
4218	49.430500	,	21.845303
4219	49.430526	,	21.845026
4220	49.430531	,	21.844968
4221	49.430537	,	21.844883
4222	49.430474	,	21.844231
4223	49.430406	,	21.843812
4224	49.430352	,	21.843502
4225	49.430337	,	21.843347
4226	49.430296	,	21.842840
4227	49.430251	,	21.842343
4228	49.430222	,	21.842070
4229	49.430194	,	21.841855
4230	49.430173	,	21.841668
4231	49.430160	,	21.841584
4232	49.430146	,	21.841498
4233	49.430123	,	21.841274
4234	49.430106	,	21.841126
4235	49.430064	,	21.840792
4236	49.430053	,	21.840712
4237	49.429878	,	21.839288
4238	49.429820	,	21.838818
4239	49.429744	,	21.838011
4240	49.429725	,	21.837469
4241	49.429833	,	21.836986
4242	49.429915	,	21.836653
4243	49.429941	,	21.836566
4244	49.429996	,	21.836333
4245	49.430072	,	21.835919
4246	49.430137	,	21.835581
4247	49.430228	,	21.835236
4248	49.430236	,	21.835218
4249	49.430346	,	21.834832
4250	49.430357	,	21.834831
4251	49.430357	,	21.834797
4252	49.430519	,	21.834232
4253	49.430822	,	21.833181
4254	49.430884	,	21.832957
4255	49.431018	,	21.832497
4256	49.431198	,	21.831931
4257	49.431282	,	21.831661

Nr pkt.	Współrzędne punktów załamania granicy w układzie WGS84		
4258	49.431341	,	21.831474
4259	49.431445	,	21.831153
4260	49.431574	,	21.830686
4261	49.431622	,	21.830384
4262	49.431647	,	21.830211
4263	49.431658	,	21.830043
4264	49.431688	,	21.829622
4265	49.431705	,	21.829289
4266	49.431731	,	21.828807
4267	49.431759	,	21.828327
4268	49.431764	,	21.828241
4269	49.431779	,	21.828010
4270	49.431824	,	21.827691
4271	49.431844	,	21.827592
4272	49.431881	,	21.827402
4273	49.431958	,	21.827092
4274	49.432041	,	21.826840
4275	49.432486	,	21.825561
4276	49.432634	,	21.825128
4277	49.432787	,	21.824727
4278	49.432941	,	21.824384
4279	49.433037	,	21.824194
4280	49.433155	,	21.823959
4281	49.433244	,	21.823789
4282	49.433484	,	21.823333
4283	49.433720	,	21.822860
4284	49.433816	,	21.822682
4285	49.433904	,	21.822516
4286	49.433986	,	21.822398
4287	49.434333	,	21.821992
4288	49.435059	,	21.821417
4289	49.436804	,	21.819985
4290	49.436914	,	21.819898
4291	49.437171	,	21.819694
4292	49.437643	,	21.819286
4293	49.437969	,	21.819012
4294	49.438171	,	21.818804
4295	49.438426	,	21.818537
4296	49.438912	,	21.817657
4297	49.439426	,	21.816748
4298	49.439460	,	21.816691
4299	49.439615	,	21.816453
4300	49.439743	,	21.816305
4301	49.440332	,	21.815668
4302	49.440410	,	21.815544
4303	49.440586	,	21.815188

Nr pkt.	Współrzędne punktów załamania granicy w układzie WGS84		
4304	49.440702	,	21.814777
4305	49.440749	,	21.814248
4306	49.440739	,	21.814015
4307	49.440778	,	21.813861
4308	49.440874	,	21.812566
4309	49.440951	,	21.812055
4310	49.441048	,	21.811625
4311	49.441392	,	21.810545
4312	49.441576	,	21.809963
4313	49.441639	,	21.809751
4314	49.442047	,	21.808478
4315	49.442415	,	21.807337
4316	49.442594	,	21.806749
4317	49.442690	,	21.806427
4318	49.442725	,	21.806406
4319	49.442777	,	21.806267
4320	49.442817	,	21.806007
4321	49.442866	,	21.805849
4322	49.443017	,	21.805420
4323	49.443153	,	21.805025
4324	49.443309	,	21.804610
4325	49.443542	,	21.804263
4326	49.443636	,	21.804091
4327	49.444116	,	21.803561
4328	49.444319	,	21.803352
4329	49.444454	,	21.803215
4330	49.444796	,	21.802863
4331	49.445017	,	21.802617
4332	49.445208	,	21.802296
4333	49.445343	,	21.801933
4334	49.445491	,	21.801326
4335	49.445703	,	21.800382
4336	49.445950	,	21.799288
4337	49.446062	,	21.798732
4338	49.446119	,	21.798516
4339	49.446165	,	21.798470
4340	49.446379	,	21.798006
4341	49.446778	,	21.797076
4342	49.446913	,	21.796770
4343	49.447067	,	21.796340
4344	49.447118	,	21.796188
4345	49.447190	,	21.795929
4346	49.447281	,	21.795590
4347	49.447291	,	21.795599
4348	49.447511	,	21.794971
4349	49.447685	,	21.794453

Nr pkt.	Współrzędne punktów załamania granicy w układzie WGS84		
4350	49.447900	,	21.793775
4351	49.448077	,	21.793247
4352	49.448291	,	21.792658
4353	49.449322	,	21.790266
4354	49.449589	,	21.789621
4355	49.449769	,	21.789144
4356	49.449905	,	21.788878
4357	49.450162	,	21.787982
4358	49.450231	,	21.788060
4359	49.450383	,	21.787859
4360	49.450554	,	21.787738
4361	49.450651	,	21.787531
4362	49.450719	,	21.787393
4363	49.450891	,	21.787005
4364	49.451123	,	21.786535
4365	49.451407	,	21.785950
4366	49.451590	,	21.785654
4367	49.451697	,	21.785529
4368	49.451777	,	21.785432
4369	49.451962	,	21.785287
4370	49.452184	,	21.785171
4371	49.452242	,	21.785138
4372	49.452410	,	21.785088
4373	49.452614	,	21.785029
4374	49.453107	,	21.784903
4375	49.453429	,	21.784768
4376	49.453512	,	21.784694
4377	49.453593	,	21.784628
4378	49.453755	,	21.784814
4379	49.453788	,	21.784903
4380	49.453800	,	21.785001
4381	49.453969	,	21.785464
4382	49.454183	,	21.786113
4383	49.454332	,	21.786546
4384	49.454549	,	21.786859
4385	49.454906	,	21.787501
4386	49.455053	,	21.787605
4387	49.455725	,	21.787419
4388	49.455984	,	21.787483
4389	49.456399	,	21.787647
4390	49.456508	,	21.787750
4391	49.456775	,	21.787993
4392	49.456908	,	21.788431
4393	49.457113	,	21.788546
4394	49.457192	,	21.788460
4395	49.457431	,	21.788209

Nr pkt.	Współrzędne punktów załamania granicy w układzie WGS84
4396	49.457685 , 21.787993
4397	49.457864 , 21.787926
4398	49.458005 , 21.787909
4399	49.458482 , 21.787805
4400	49.458782 , 21.787759
4401	49.459140 , 21.787893
4402	49.459389 , 21.788022
4403	49.459792 , 21.788236
4404	49.460051 , 21.788395
4405	49.460389 , 21.788053
4406	49.460539 , 21.787758
4407	49.460635 , 21.787778
4408	49.460770 , 21.787896
4409	49.460770 , 21.787972
4410	49.460934 , 21.788090
4411	49.461066 , 21.788184
4412	49.461485 , 21.788546
4413	49.461872 , 21.788247
4414	49.462151 , 21.788108
4415	49.462354 , 21.787980
4416	49.462537 , 21.788091
4417	49.462611 , 21.788228
4418	49.462691 , 21.788424
4419	49.462704 , 21.788562
4420	49.462671 , 21.788640
4421	49.462739 , 21.788919
4422	49.462975 , 21.789164
4423	49.463146 , 21.789466
4424	49.463305 , 21.789560
4425	49.463431 , 21.789669
4426	49.463595 , 21.790044
4427	49.463727 , 21.790196
4428	49.463882 , 21.790463
4429	49.463925 , 21.790516
4430	49.463955 , 21.790503
4431	49.464133 , 21.790460
4432	49.464396 , 21.790601
4433	49.464654 , 21.790412
4434	49.464795 , 21.790408
4435	49.465124 , 21.790483
4436	49.465424 , 21.790814
4437	49.465473 , 21.791003
4438	49.465467 , 21.791343
4439	49.465367 , 21.791478
4440	49.465526 , 21.791670
4441	49.465657 , 21.792022

Nr pkt.	Współrzędne punktów załamania granicy w układzie WGS84
4442	49.465695 , 21.792389
4443	49.465923 , 21.793016
4444	49.466283 , 21.793297
4445	49.466656 , 21.793421
4446	49.466990 , 21.793305
4447	49.467071 , 21.793331
4448	49.467105 , 21.793393
4449	49.467107 , 21.793530
4450	49.467134 , 21.793628
4451	49.467403 , 21.793913
4452	49.467470 , 21.793958
4453	49.467923 , 21.794506
4454	49.467999 , 21.794609
4455	49.468021 , 21.794564
4456	49.468209 , 21.794721
4457	49.468258 , 21.795139
4458	49.468318 , 21.795215
4459	49.468408 , 21.795184
4460	49.468523 , 21.795170
4461	49.468739 , 21.795129
4462	49.468918 , 21.795054
4463	49.469088 , 21.795032
4464	49.469240 , 21.795021
4465	49.469316 , 21.795042
4466	49.469423 , 21.795035
4467	49.469548 , 21.795077
4468	49.469671 , 21.795149
4469	49.469750 , 21.795226
4470	49.469771 , 21.795286
4471	49.469744 , 21.795483
4472	49.469778 , 21.795562
4473	49.469955 , 21.795935
4474	49.470070 , 21.796334
4475	49.470171 , 21.796311
4476	49.470291 , 21.796422
4477	49.470473 , 21.796352
4478	49.470603 , 21.796235
4479	49.470689 , 21.796220
4480	49.470658 , 21.796653
4481	49.470653 , 21.796710
4482	49.470787 , 21.796764
4483	49.471005 , 21.796711
4484	49.471058 , 21.796632
4485	49.471163 , 21.796611
4486	49.471261 , 21.796618
4487	49.471324 , 21.796736

Nr pkt.	Współrzędne punktów załamania granicy w układzie WGS84
4488	49.471466 , 21.796891
4489	49.471522 , 21.796999
4490	49.471588 , 21.797152
4491	49.471620 , 21.797214
4492	49.471673 , 21.797232
4493	49.471744 , 21.797099
4494	49.471835 , 21.797062
4495	49.471978 , 21.797082
4496	49.472154 , 21.797020
4497	49.472240 , 21.797033
4498	49.472255 , 21.797265
4499	49.472539 , 21.797733
4500	49.472793 , 21.798016
4501	49.472954 , 21.798142
4502	49.473119 , 21.798170
4503	49.473347 , 21.798041
4504	49.473367 , 21.798121
4505	49.473402 , 21.798337
4506	49.473455 , 21.798479
4507	49.473577 , 21.798627
4508	49.473745 , 21.798670
4509	49.473814 , 21.798663
4510	49.473931 , 21.798452
4511	49.474035 , 21.798318
4512	49.474174 , 21.798276
4513	49.474396 , 21.798500
4514	49.474642 , 21.798601
4515	49.474764 , 21.798410
4516	49.474803 , 21.798270
4517	49.474938 , 21.797917
4518	49.475089 , 21.797642
4519	49.475384 , 21.797642
4520	49.475533 , 21.797719
4521	49.475567 , 21.797865
4522	49.475551 , 21.797971
4523	49.475503 , 21.798045
4524	49.475515 , 21.798102
4525	49.475709 , 21.798288
4526	49.475856 , 21.798235
4527	49.476042 , 21.798006
4528	49.476215 , 21.797584
4529	49.476408 , 21.797347
4530	49.476564 , 21.797251
4531	49.476619 , 21.797248
4532	49.476704 , 21.797304
4533	49.476884 , 21.797575

Nr pkt.	Współrzędne punktów załamania granicy w układzie WGS84
4534	49.476858 , 21.797691
4535	49.476672 , 21.797964
4536	49.476686 , 21.798036
4537	49.476763 , 21.798028
4538	49.476883 , 21.797866
4539	49.476924 , 21.797834
4540	49.477086 , 21.797814
4541	49.477330 , 21.797651
4542	49.477437 , 21.797761
4543	49.477583 , 21.797762
4544	49.477762 , 21.797880
4545	49.477770 , 21.797886
4546	49.477935 , 21.798040
4547	49.478115 , 21.798478
4548	49.478191 , 21.798595
4549	49.478389 , 21.798826
4550	49.478569 , 21.798825
4551	49.478649 , 21.798768
4552	49.478816 , 21.798744
4553	49.479226 , 21.798834
4554	49.479387 , 21.798829
4555	49.480488 , 21.798633
4556	49.481758 , 21.797050
4557	49.482759 , 21.795721
4558	49.484207 , 21.793825
4559	49.484382 , 21.793523
4560	49.485546 , 21.789757
4561	49.484808 , 21.788026
4562	49.485138 , 21.787457
4563	49.485330 , 21.787599
4564	49.486640 , 21.789230
4565	49.487096 , 21.788149
4566	49.487501 , 21.787033
4567	49.488035 , 21.786227
4568	49.488426 , 21.786569
4569	49.488687 , 21.785943
4570	49.488891 , 21.785607
4571	49.488751 , 21.785266
4572	49.489376 , 21.784399
4573	49.489563 , 21.783821
4574	49.489791 , 21.782717
4575	49.490040 , 21.782657
4576	49.490255 , 21.782346
4577	49.490488 , 21.781835
4578	49.490672 , 21.781290
4579	49.490637 , 21.780835

Nr pkt.	Współrzędne punktów załamania granicy w układzie WGS84		
4580	49.490864	,	21.780576
4581	49.491103	,	21.780004
4582	49.491520	,	21.779629
4583	49.491564	,	21.779353
4584	49.491713	,	21.778947
4585	49.492200	,	21.778125
4586	49.492412	,	21.777462
4587	49.492583	,	21.777107
4588	49.493177	,	21.775454
4589	49.493180	,	21.775305
4590	49.493550	,	21.774749
4591	49.493682	,	21.774549
4592	49.494522	,	21.773880
4593	49.494814	,	21.773172
4594	49.494788	,	21.772590
4595	49.494621	,	21.772347
4596	49.494649	,	21.771784
4597	49.495183	,	21.771742
4598	49.495290	,	21.771259
4599	49.496039	,	21.770922
4600	49.496558	,	21.770363
4601	49.496691	,	21.770067
4602	49.496908	,	21.769152
4603	49.497265	,	21.768572
4604	49.497142	,	21.767382
4605	49.497143	,	21.767273
4606	49.497111	,	21.767002
4607	49.496930	,	21.766984
4608	49.496989	,	21.766557
4609	49.497179	,	21.766139
4610	49.497288	,	21.765709
4611	49.497210	,	21.765545
4612	49.497337	,	21.764792
4613	49.497224	,	21.764323
4614	49.497235	,	21.763840
4615	49.497300	,	21.763125
4616	49.497341	,	21.762821
4617	49.497216	,	21.762424
4618	49.496988	,	21.761794
4619	49.496888	,	21.761518
4620	49.496855	,	21.761342
4621	49.496801	,	21.760803
4622	49.496912	,	21.760973
4623	49.497384	,	21.761521
4624	49.497643	,	21.761593
4625	49.497875	,	21.761563

Nr pkt.	Współrzędne punktów załamania granicy w układzie WGS84		
4626	49.497971	,	21.761840
4627	49.498274	,	21.762116
4628	49.498446	,	21.762220
4629	49.498623	,	21.762348
4630	49.498855	,	21.762409
4631	49.498966	,	21.762669
4632	49.499238	,	21.762095
4633	49.499568	,	21.761154
4634	49.500026	,	21.760322
4635	49.500113	,	21.760339
4636	49.500203	,	21.759048
4637	49.500438	,	21.758195
4638	49.500491	,	21.757994
4639	49.501021	,	21.756796
4640	49.501121	,	21.756347
4641	49.501155	,	21.756141
4642	49.501347	,	21.754935
4643	49.501384	,	21.754618
4644	49.501413	,	21.751859
4645	49.501433	,	21.751388
4646	49.501560	,	21.750959
4647	49.501951	,	21.749839
4648	49.502050	,	21.749554
4649	49.502443	,	21.748429
4650	49.502788	,	21.747181
4651	49.502979	,	21.746505
4652	49.503333	,	21.745728
4653	49.503665	,	21.744970
4654	49.503784	,	21.744589
4655	49.504082	,	21.742912
4656	49.504463	,	21.741512
4657	49.504926	,	21.740186
4658	49.505101	,	21.739905
4659	49.505296	,	21.739695
4660	49.505858	,	21.739216
4661	49.506624	,	21.738572
4662	49.506787	,	21.738378
4663	49.507253	,	21.737568
4664	49.507278	,	21.737439
4665	49.507239	,	21.737330
4666	49.507037	,	21.737155
4667	49.506992	,	21.737104
4668	49.506430	,	21.736432
4669	49.506157	,	21.736106
4670	49.505982	,	21.735894
4671	49.505925	,	21.735635

Nr pkt.	Współrzędne punktów załamania granicy w układzie WGS84		
4672	49.505956	,	21.735276
4673	49.506078	,	21.734784
4674	49.506087	,	21.734255
4675	49.505810	,	21.733160
4676	49.505782	,	21.733045
4677	49.505683	,	21.732656
4678	49.505666	,	21.732136
4679	49.505663	,	21.731843
4680	49.505632	,	21.731584
4681	49.505638	,	21.731204
4682	49.505637	,	21.730675
4683	49.505636	,	21.730459
4684	49.505630	,	21.730418
4685	49.505548	,	21.729798
4686	49.505473	,	21.729233
4687	49.505465	,	21.729031
4688	49.505461	,	21.728889
4689	49.505533	,	21.728462
4690	49.505648	,	21.727986
4691	49.505679	,	21.727685
4692	49.505721	,	21.726994
4693	49.505718	,	21.726610
4694	49.505806	,	21.726324
4695	49.505902	,	21.726218
4696	49.505989	,	21.726025
4697	49.505995	,	21.725846
4698	49.505881	,	21.725549
4699	49.505640	,	21.725160
4700	49.505553	,	21.725044
4701	49.505468	,	21.724885
4702	49.505291	,	21.724591
4703	49.505218	,	21.724131
4704	49.505384	,	21.723032
4705	49.505416	,	21.722775
4706	49.505445	,	21.722517
4707	49.505486	,	21.721318
4708	49.505468	,	21.720940
4709	49.505437	,	21.720229
4710	49.505387	,	21.719901
4711	49.505412	,	21.719472
4712	49.505521	,	21.718736
4713	49.505568	,	21.718434
4714	49.505567	,	21.717838
4715	49.505563	,	21.717053
4716	49.505599	,	21.716717
4717	49.505855	,	21.715937

Nr pkt.	Współrzędne punktów załamania granicy w układzie WGS84		
4718	49.505933	,	21.715643
4719	49.505929	,	21.715476
4720	49.505848	,	21.714900
4721	49.505794	,	21.714437
4722	49.505987	,	21.713718
4723	49.506062	,	21.713356
4724	49.505888	,	21.712691
4725	49.505701	,	21.712326
4726	49.505463	,	21.712104
4727	49.505373	,	21.712026
4728	49.505176	,	21.711857
4729	49.505049	,	21.711638
4730	49.504760	,	21.710638
4731	49.504703	,	21.710341
4732	49.504716	,	21.709918
4733	49.504736	,	21.709592
4734	49.504719	,	21.709554
4735	49.504665	,	21.709409
4736	49.504613	,	21.709343
4737	49.503911	,	21.708436
4738	49.503549	,	21.708026
4739	49.503493	,	21.707941
4740	49.503424	,	21.707837
4741	49.503343	,	21.707708
4742	49.503058	,	21.706517
4743	49.502821	,	21.705329
4744	49.502293	,	21.703989
4745	49.502270	,	21.703918
4746	49.501764	,	21.702403
4747	49.501387	,	21.701250
4748	49.501211	,	21.700704
4749	49.500854	,	21.699616
4750	49.500107	,	21.699946
4751	49.499730	,	21.700115
4752	49.499435	,	21.700246
4753	49.498975	,	21.700433
4754	49.498255	,	21.700797
4755	49.498031	,	21.700894
4756	49.497743	,	21.701033
4757	49.497568	,	21.701116
4758	49.497341	,	21.701217
4759	49.496896	,	21.701416
4760	49.496654	,	21.701528
4761	49.496415	,	21.701640
4762	49.495731	,	21.701964
4763	49.495238	,	21.702199

Nr pkt.	Współrzędne punktów załamania granicy w układzie WGS84		
4764	49.494985	,	21.702319
4765	49.494463	,	21.702580
4766	49.494018	,	21.702777
4767	49.493370	,	21.703061
4768	49.492586	,	21.703408
4769	49.492112	,	21.703617
4770	49.491329	,	21.703963
4771	49.490731	,	21.704227
4772	49.490543	,	21.704323
4773	49.489776	,	21.704609
4774	49.489114	,	21.704827
4775	49.488451	,	21.705045
4776	49.488319	,	21.705063
4777	49.487763	,	21.705130
4778	49.487619	,	21.705164
4779	49.486842	,	21.705593
4780	49.486289	,	21.705765
4781	49.485503	,	21.706015
4782	49.484732	,	21.706260
4783	49.483967	,	21.706514
4784	49.483442	,	21.706689
4785	49.483172	,	21.706783
4786	49.482451	,	21.707027
4787	49.481646	,	21.707303
4788	49.481299	,	21.707392
4789	49.480897	,	21.707498
4790	49.480512	,	21.707608
4791	49.480057	,	21.707728
4792	49.479857	,	21.707775
4793	49.479373	,	21.707885
4794	49.479102	,	21.707974
4795	49.478741	,	21.708054
4796	49.478038	,	21.708290
4797	49.477957	,	21.708306
4798	49.477611	,	21.708359
4799	49.477206	,	21.708375
4800	49.476901	,	21.708393
4801	49.476421	,	21.708407
4802	49.475852	,	21.708422
4803	49.475759	,	21.708426
4804	49.475493	,	21.708487
4805	49.475289	,	21.708533
4806	49.474933	,	21.708608
4807	49.474866	,	21.708606
4808	49.474618	,	21.708603
4809	49.474187	,	21.708523

Nr pkt.	Współrzędne punktów załamania granicy w układzie WGS84		
4810	49.473935	,	21.708439
4811	49.473769	,	21.708381
4812	49.473505	,	21.708259
4813	49.473294	,	21.708146
4814	49.473079	,	21.708007
4815	49.472563	,	21.707636
4816	49.472302	,	21.707455
4817	49.472211	,	21.707370
4818	49.471992	,	21.707181
4819	49.471745	,	21.706904
4820	49.471250	,	21.705947
4821	49.470995	,	21.705464
4822	49.470775	,	21.705045
4823	49.470668	,	21.704804
4824	49.470602	,	21.704650
4825	49.470188	,	21.703737
4826	49.469758	,	21.702784
4827	49.469713	,	21.702686
4828	49.469493	,	21.702205
4829	49.469388	,	21.701988
4830	49.469277	,	21.701750
4831	49.469193	,	21.701554
4832	49.468997	,	21.701089
4833	49.468913	,	21.700862
4834	49.468785	,	21.700507
4835	49.468750	,	21.700376
4836	49.468648	,	21.700006
4837	49.468603	,	21.699816
4838	49.468395	,	21.698958
4839	49.468345	,	21.698747
4840	49.468272	,	21.698502
4841	49.468188	,	21.698239
4842	49.468070	,	21.697933
4843	49.467938	,	21.697690
4844	49.467796	,	21.697528
4845	49.467659	,	21.697394
4846	49.467537	,	21.697283
4847	49.467447	,	21.697217
4848	49.467406	,	21.697180
4849	49.467307	,	21.697117
4850	49.467209	,	21.697003
4851	49.467287	,	21.696677
4852	49.467492	,	21.696167
4853	49.467654	,	21.695788
4854	49.467670	,	21.695750
4855	49.467787	,	21.695429

Nr pkt.	Współrzędne punktów załamania granicy w układzie WGS84		
4856	49.467829	,	21.695291
4857	49.467933	,	21.694813
4858	49.468136	,	21.693074
4859	49.468173	,	21.692744
4860	49.468304	,	21.691614
4861	49.468350	,	21.691205
4862	49.468449	,	21.691130
4863	49.468886	,	21.690757
4864	49.468963	,	21.690696
4865	49.469073	,	21.690608
4866	49.469774	,	21.690178
4867	49.469896	,	21.690059
4868	49.470025	,	21.689666
4869	49.470070	,	21.689436
4870	49.470185	,	21.688905
4871	49.470245	,	21.688620
4872	49.470305	,	21.687793
4873	49.470378	,	21.687576
4874	49.470495	,	21.687364
4875	49.470647	,	21.687130
4876	49.471197	,	21.686285
4877	49.471280	,	21.686080
4878	49.471469	,	21.685622
4879	49.472113	,	21.684039
4880	49.472843	,	21.682251
4881	49.473048	,	21.681751
4882	49.473048	,	21.681751
4883	49.473117	,	21.681582
4884	49.473081	,	21.681539
4885	49.473682	,	21.679712
4886	49.474445	,	21.677399
4887	49.475109	,	21.675713
4888	49.475185	,	21.675636
4889	49.476059	,	21.674802
4890	49.476288	,	21.674030
4891	49.476685	,	21.673298
4892	49.477415	,	21.672484
4893	49.477898	,	21.672225
4894	49.478737	,	21.671779
4895	49.479309	,	21.671399
4896	49.480195	,	21.670814
4897	49.480756	,	21.669996
4898	49.481143	,	21.668869
4899	49.481265	,	21.668545
4900	49.481498	,	21.667944
4901	49.481511	,	21.667894

Nr pkt.	Współrzędne punktów załamania granicy w układzie WGS84		
4902	49.481742	,	21.667309
4903	49.482021	,	21.666547
4904	49.482183	,	21.666122
4905	49.482330	,	21.665970
4906	49.482606	,	21.665612
4907	49.482907	,	21.665449
4908	49.483190	,	21.665290
4909	49.483507	,	21.665098
4910	49.484081	,	21.664751
4911	49.484142	,	21.664696
4912	49.484369	,	21.664321
4913	49.484454	,	21.664169
4914	49.484693	,	21.663774
4915	49.485159	,	21.663368
4916	49.486035	,	21.662613
4917	49.486923	,	21.661776
4918	49.487088	,	21.661483
4919	49.487768	,	21.660245
4920	49.488156	,	21.659433
4921	49.488652	,	21.658352
4922	49.488722	,	21.658189
4923	49.488926	,	21.657034
4924	49.489015	,	21.656501
4925	49.489033	,	21.655664
4926	49.489040	,	21.654868
4927	49.489062	,	21.653935
4928	49.489225	,	21.653310
4929	49.489368	,	21.653113
4930	49.489444	,	21.652983
4931	49.489698	,	21.652603
4932	49.490312	,	21.651872
4933	49.490427	,	21.651714
4934	49.490475	,	21.651652
4935	49.490947	,	21.651188
4936	49.491015	,	21.651128
4937	49.491643	,	21.650525
4938	49.491736	,	21.650419
4939	49.492286	,	21.649779
4940	49.492605	,	21.649377
4941	49.492760	,	21.649123
4942	49.492941	,	21.648788
4943	49.493223	,	21.648303
4944	49.493383	,	21.647946
4945	49.493589	,	21.647479
4946	49.493639	,	21.647368
4947	49.493785	,	21.647130

Nr pkt.	Współrzędne punktów załamania granicy w układzie WGS84		
4948	49.494149	,	21.646691
4949	49.494191	,	21.646636
4950	49.494254	,	21.646580
4951	49.494738	,	21.646118
4952	49.494792	,	21.646064
4953	49.495084	,	21.645962
4954	49.495455	,	21.645796
4955	49.495791	,	21.645694
4956	49.496586	,	21.645337
4957	49.496906	,	21.644940
4958	49.497037	,	21.644786
4959	49.497683	,	21.643921
4960	49.497960	,	21.643562
4961	49.498357	,	21.642475
4962	49.498676	,	21.641591
4963	49.498713	,	21.641488
4964	49.499224	,	21.640984
4965	49.499307	,	21.640888
4966	49.499774	,	21.640358
4967	49.500314	,	21.639754
4968	49.500416	,	21.639628
4969	49.500676	,	21.639287
4970	49.501570	,	21.638114
4971	49.502433	,	21.636975
4972	49.503296	,	21.635833
4973	49.503838	,	21.635540
4974	49.504703	,	21.635069
4975	49.505577	,	21.634613
4976	49.506116	,	21.634334
4977	49.506447	,	21.634151
4978	49.507286	,	21.633686
4979	49.507988	,	21.633040
4980	49.508863	,	21.632226
4981	49.509755	,	21.631389
4982	49.510632	,	21.630536
4983	49.511024	,	21.629301
4984	49.510884	,	21.628324
4985	49.510367	,	21.628242
4986	49.509564	,	21.628109
4987	49.508741	,	21.627976
4988	49.508090	,	21.627703
4989	49.507202	,	21.627163
4990	49.506775	,	21.626614
4991	49.506430	,	21.626172
4992	49.505946	,	21.625565
4993	49.505313	,	21.624888

Nr pkt.	Współrzędne punktów załamania granicy w układzie WGS84		
4994	49.504516	,	21.624124
4995	49.503712	,	21.623351
4996	49.503305	,	21.622978
4997	49.502442	,	21.622192
4998	49.502302	,	21.622019
4999	49.502051	,	21.621719
5000	49.501925	,	21.621574
5001	49.501688	,	21.621393
5002	49.501467	,	21.621271
5003	49.501313	,	21.621180
5004	49.501218	,	21.621117
5005	49.501161	,	21.621039
5006	49.501023	,	21.620895
5007	49.500902	,	21.620588
5008	49.500825	,	21.620350
5009	49.500723	,	21.619936
5010	49.500613	,	21.618995
5011	49.500538	,	21.618465
5012	49.500274	,	21.617535
5013	49.500270	,	21.617374
5014	49.500290	,	21.617221
5015	49.500345	,	21.617045
5016	49.500623	,	21.616570
5017	49.500909	,	21.616278
5018	49.501145	,	21.615863
5019	49.501264	,	21.615447
5020	49.501335	,	21.614958
5021	49.501314	,	21.614721
5022	49.501251	,	21.614349
5023	49.501043	,	21.614135
5024	49.500816	,	21.613963
5025	49.500660	,	21.613857
5026	49.500407	,	21.613620
5027	49.500221	,	21.613376
5028	49.500343	,	21.611696
5029	49.500417	,	21.611508
5030	49.500494	,	21.611412
5031	49.500841	,	21.611261
5032	49.501023	,	21.610960
5033	49.501054	,	21.610820
5034	49.501032	,	21.610591
5035	49.500778	,	21.610053
5036	49.500626	,	21.608866
5037	49.500636	,	21.608621
5038	49.500739	,	21.608209
5039	49.500792	,	21.607853

Nr pkt.	Współrzędne punktów załamania granicy w układzie WGS84		
5040	49.500796	,	21.607554
5041	49.500765	,	21.607106
5042	49.500713	,	21.606691
5043	49.500364	,	21.605256
5044	49.500301	,	21.604552
5045	49.499860	,	21.603437
5046	49.499810	,	21.603111
5047	49.499795	,	21.602892
5048	49.499798	,	21.602630
5049	49.499891	,	21.602103
5050	49.499843	,	21.601779
5051	49.499678	,	21.601527
5052	49.499457	,	21.600925
5053	49.499370	,	21.600483
5054	49.499311	,	21.599994
5055	49.499288	,	21.599783
5056	49.499276	,	21.599381
5057	49.499438	,	21.598357
5058	49.499501	,	21.597898
5059	49.499544	,	21.597328
5060	49.499514	,	21.597150
5061	49.499583	,	21.596504
5062	49.499656	,	21.595752
5063	49.499730	,	21.595066
5064	49.499741	,	21.594959
5065	49.499764	,	21.594840
5066	49.499744	,	21.594759
5067	49.499711	,	21.594685
5068	49.499585	,	21.594448
5069	49.499529	,	21.594287
5070	49.499351	,	21.593247
5071	49.499290	,	21.592874
5072	49.499176	,	21.591785
5073	49.499018	,	21.591273
5074	49.498999	,	21.590952
5075	49.498965	,	21.590638
5076	49.499021	,	21.589797
5077	49.499038	,	21.589733
5078	49.499128	,	21.589314
5079	49.499094	,	21.588879
5080	49.499094	,	21.588667
5081	49.499097	,	21.588557
5082	49.499144	,	21.588333
5083	49.499331	,	21.587844
5084	49.499205	,	21.586862
5085	49.499219	,	21.585135

Nr pkt.	Współrzędne punktów załamania granicy w układzie WGS84		
5086	49.499253	,	21.584605
5087	49.499347	,	21.584072
5088	49.499349	,	21.583524
5089	49.499277	,	21.583192
5090	49.498736	,	21.581345
5091	49.498638	,	21.581115
5092	49.498499	,	21.580914
5093	49.498034	,	21.580378
5094	49.497894	,	21.580111
5095	49.497808	,	21.579830
5096	49.497703	,	21.579297
5097	49.497270	,	21.577092
5098	49.497179	,	21.576683
5099	49.497029	,	21.576152
5100	49.496638	,	21.574695
5101	49.496612	,	21.574399
5102	49.496617	,	21.574179
5103	49.496656	,	21.573601
5104	49.496683	,	21.573234
5105	49.496699	,	21.572918
5106	49.496660	,	21.572792
5107	49.496630	,	21.572336
5108	49.496718	,	21.571801
5109	49.496760	,	21.571472
5110	49.496671	,	21.571327
5111	49.496639	,	21.570906
5112	49.496726	,	21.570425
5113	49.496672	,	21.570223
5114	49.496524	,	21.569863
5115	49.496558	,	21.569413
5116	49.496441	,	21.568894
5117	49.496391	,	21.568603
5118	49.496363	,	21.568493
5119	49.496282	,	21.568264
5120	49.496182	,	21.568078
5121	49.495939	,	21.567810
5122	49.495790	,	21.567518
5123	49.495735	,	21.567446
5124	49.495510	,	21.567259
5125	49.495244	,	21.567049
5126	49.495024	,	21.566967
5127	49.494748	,	21.566875
5128	49.494487	,	21.566573
5129	49.494462	,	21.566551
5130	49.494404	,	21.566619
5131	49.494314	,	21.566718

Nr pkt.	Współrzędne punktów załamania granicy w układzie WGS84		
5132	49.494069	,	21.567013
5133	49.493739	,	21.567396
5134	49.493567	,	21.567490
5135	49.492909	,	21.567600
5136	49.492536	,	21.567664
5137	49.492226	,	21.567704
5138	49.492108	,	21.567766
5139	49.492003	,	21.567849
5140	49.491962	,	21.567936
5141	49.491932	,	21.568003
5142	49.491713	,	21.568661
5143	49.491496	,	21.569339
5144	49.491387	,	21.569595
5145	49.491286	,	21.569733
5146	49.491125	,	21.569821
5147	49.491075	,	21.569845
5148	49.490739	,	21.569933
5149	49.489848	,	21.570172
5150	49.489531	,	21.570256
5151	49.488903	,	21.570441
5152	49.488812	,	21.570452
5153	49.487863	,	21.570341
5154	49.487602	,	21.570316
5155	49.487485	,	21.570279
5156	49.487289	,	21.570089
5157	49.487090	,	21.569771
5158	49.486912	,	21.569503
5159	49.486808	,	21.569343
5160	49.486786	,	21.569310
5161	49.486080	,	21.568596
5162	49.485936	,	21.568449
5163	49.485563	,	21.568026
5164	49.485147	,	21.567556
5165	49.484559	,	21.566884
5166	49.484246	,	21.566496
5167	49.483824	,	21.565966
5168	49.483629	,	21.565628
5169	49.483564	,	21.565384
5170	49.483506	,	21.565026
5171	49.483368	,	21.564532
5172	49.483341	,	21.564476
5173	49.483132	,	21.564007
5174	49.483099	,	21.563973
5175	49.482915	,	21.563759
5176	49.482860	,	21.563706
5177	49.482455	,	21.563339

Nr pkt.	Współrzędne punktów załamania granicy w układzie WGS84		
5178	49.482323	,	21.563176
5179	49.481849	,	21.562304
5180	49.481682	,	21.562130
5181	49.481572	,	21.562067
5182	49.480963	,	21.561729
5183	49.480754	,	21.561553
5184	49.480280	,	21.560998
5185	49.480114	,	21.560668
5186	49.479846	,	21.559672
5187	49.479563	,	21.559054
5188	49.479409	,	21.558837
5189	49.479142	,	21.558722
5190	49.477403	,	21.558411
5191	49.477248	,	21.558213
5192	49.477096	,	21.558010
5193	49.476989	,	21.557757
5194	49.476815	,	21.557140
5195	49.476694	,	21.556854
5196	49.476460	,	21.556531
5197	49.475621	,	21.555366
5198	49.474760	,	21.554022
5199	49.474589	,	21.553763
5200	49.474641	,	21.553585
5201	49.474453	,	21.552750
5202	49.474493	,	21.552461
5203	49.475020	,	21.552941
5204	49.475560	,	21.552550
5205	49.476393	,	21.552074
5206	49.476712	,	21.551996
5207	49.477273	,	21.551860
5208	49.477774	,	21.551510
5209	49.478412	,	21.551373
5210	49.479318	,	21.551280
5211	49.479586	,	21.551252
5212	49.479648	,	21.551729
5213	49.479707	,	21.552196
5214	49.479777	,	21.552793
5215	49.479878	,	21.553347
5216	49.479944	,	21.554242
5217	49.479878	,	21.554807
5218	49.479705	,	21.555259
5219	49.479753	,	21.555302
5220	49.480054	,	21.555629
5221	49.480331	,	21.555936
5222	49.480493	,	21.556074
5223	49.481259	,	21.556856

Nr pkt.	Współrzędne punktów załamania granicy w układzie WGS84		
5224	49.481737	,	21.557345
5225	49.482152	,	21.557406
5226	49.482632	,	21.556578
5227	49.483047	,	21.555826
5228	49.482570	,	21.555658
5229	49.482063	,	21.555480
5230	49.482431	,	21.554902
5231	49.482931	,	21.554887
5232	49.482959	,	21.554145
5233	49.483289	,	21.554285
5234	49.483849	,	21.554270
5235	49.484655	,	21.554841
5236	49.484749	,	21.555085
5237	49.485392	,	21.556757
5238	49.485607	,	21.557775
5239	49.484628	,	21.558807
5240	49.484127	,	21.559163
5241	49.483651	,	21.559287
5242	49.484287	,	21.560115
5243	49.483084	,	21.561861
5244	49.483534	,	21.562576
5245	49.483881	,	21.562945
5246	49.484067	,	21.563380
5247	49.484358	,	21.563791
5248	49.484043	,	21.564638
5249	49.484580	,	21.565156
5250	49.485060	,	21.565680
5251	49.485833	,	21.565383
5252	49.486169	,	21.564993
5253	49.486391	,	21.564732
5254	49.487005	,	21.564054
5255	49.487568	,	21.563243
5256	49.487806	,	21.562893
5257	49.488093	,	21.562472
5258	49.488563	,	21.561636
5259	49.488898	,	21.560986
5260	49.489212	,	21.560375
5261	49.489542	,	21.559770
5262	49.489720	,	21.558281
5263	49.489884	,	21.556903
5264	49.489966	,	21.556210
5265	49.490027	,	21.555708
5266	49.489888	,	21.555158
5267	49.489622	,	21.554765
5268	49.489087	,	21.554416
5269	49.488857	,	21.554135

Nr pkt.	Współrzędne punktów załamania granicy w układzie WGS84		
5270	49.488874	,	21.554049
5271	49.488417	,	21.553364
5272	49.488038	,	21.552028
5273	49.487777	,	21.550977
5274	49.490627	,	21.549233
5275	49.490822	,	21.550048
5276	49.491113	,	21.550740
5277	49.491432	,	21.551163
5278	49.491459	,	21.551259
5279	49.491449	,	21.551313
5280	49.491519	,	21.551239
5281	49.491818	,	21.550622
5282	49.491921	,	21.550230
5283	49.490760	,	21.548270
5284	49.489461	,	21.546077
5285	49.489290	,	21.546160
5286	49.488744	,	21.546483
5287	49.488212	,	21.546291
5288	49.488405	,	21.545594
5289	49.488188	,	21.545064
5290	49.488127	,	21.544292
5291	49.488080	,	21.543653
5292	49.487832	,	21.543355
5293	49.487333	,	21.543169
5294	49.487041	,	21.542671
5295	49.486669	,	21.542290
5296	49.486167	,	21.541751
5297	49.485953	,	21.541454
5298	49.485453	,	21.541717
5299	49.485160	,	21.541980
5300	49.484737	,	21.541865
5301	49.484711	,	21.541183
5302	49.484832	,	21.540626
5303	49.484862	,	21.539905
5304	49.484832	,	21.539635
5305	49.484792	,	21.539527
5306	49.484957	,	21.539642
5307	49.485043	,	21.539520
5308	49.485140	,	21.539538
5309	49.485191	,	21.539271
5310	49.485289	,	21.539275
5311	49.485515	,	21.539572
5312	49.485659	,	21.539656
5313	49.485777	,	21.539488
5314	49.485931	,	21.539434
5315	49.486142	,	21.539479

Nr pkt.	Współrzędne punktów załamania granicy w układzie WGS84		
5316	49.486347	,	21.539453
5317	49.486552	,	21.539427
5318	49.486680	,	21.539431
5319	49.486867	,	21.539528
5320	49.487039	,	21.539496
5321	49.487104	,	21.539462
5322	49.487137	,	21.539494
5323	49.487240	,	21.539442
5324	49.487309	,	21.539456
5325	49.487381	,	21.539526
5326	49.487507	,	21.539533
5327	49.487525	,	21.539627
5328	49.487590	,	21.539705
5329	49.487709	,	21.539697
5330	49.487748	,	21.539669
5331	49.487785	,	21.539678
5332	49.487819	,	21.539740
5333	49.487844	,	21.539767
5334	49.487920	,	21.539831
5335	49.488038	,	21.539856
5336	49.488226	,	21.539858
5337	49.488500	,	21.539785
5338	49.488584	,	21.539756
5339	49.488801	,	21.539884
5340	49.488936	,	21.539989
5341	49.489128	,	21.540145
5342	49.489369	,	21.540341
5343	49.489415	,	21.540449
5344	49.489474	,	21.540511
5345	49.489600	,	21.540531
5346	49.489640	,	21.540718
5347	49.489708	,	21.540930
5348	49.489734	,	21.541194
5349	49.489820	,	21.541466
5350	49.489858	,	21.541541
5351	49.489905	,	21.541594
5352	49.489992	,	21.541652
5353	49.490094	,	21.541811
5354	49.490190	,	21.541921
5355	49.490248	,	21.541857
5356	49.490341	,	21.542118
5357	49.490408	,	21.542321
5358	49.490490	,	21.542373
5359	49.490670	,	21.542394
5360	49.491015	,	21.543029
5361	49.491128	,	21.543394

Nr pkt.	Współrzędne punktów załamania granicy w układzie WGS84		
5362	49.491200	,	21.543624
5363	49.490691	,	21.543613
5364	49.490399	,	21.543805
5365	49.490022	,	21.544323
5366	49.489740	,	21.544301
5367	49.489304	,	21.544494
5368	49.489549	,	21.545176
5369	49.489965	,	21.545832
5370	49.490347	,	21.545561
5371	49.491032	,	21.545133
5372	49.491822	,	21.544839
5373	49.491629	,	21.544173
5374	49.491218	,	21.543697
5375	49.491256	,	21.543620
5376	49.491295	,	21.543539
5377	49.491465	,	21.543480
5378	49.491564	,	21.543519
5379	49.491604	,	21.543743
5380	49.491650	,	21.543924
5381	49.491824	,	21.544128
5382	49.491916	,	21.544224
5383	49.492069	,	21.544389
5384	49.492200	,	21.544614
5385	49.492253	,	21.544680
5386	49.492522	,	21.544581
5387	49.493179	,	21.544329
5388	49.493784	,	21.543983
5389	49.494682	,	21.543515
5390	49.495238	,	21.543338
5391	49.495428	,	21.543277
5392	49.495980	,	21.543124
5393	49.496585	,	21.542748
5394	49.497266	,	21.542407
5395	49.498003	,	21.541814
5396	49.498459	,	21.541218
5397	49.498880	,	21.540682
5398	49.499164	,	21.540180
5399	49.499689	,	21.539665
5400	49.499990	,	21.539256
5401	49.500169	,	21.539013
5402	49.500781	,	21.538324
5403	49.501117	,	21.537817
5404	49.501071	,	21.537448
5405	49.501245	,	21.537119
5406	49.501342	,	21.536935
5407	49.501541	,	21.536352

Nr pkt.	Współrzędne punktów załamania granicy w układzie WGS84		
5408	49.501570	,	21.536248
5409	49.501806	,	21.535426
5410	49.502049	,	21.535097
5411	49.502169	,	21.534731
5412	49.502293	,	21.534685
5413	49.502192	,	21.534269
5414	49.502167	,	21.533806
5415	49.502139	,	21.533180
5416	49.502124	,	21.532912
5417	49.502028	,	21.531171
5418	49.502008	,	21.531009
5419	49.501964	,	21.530637
5420	49.501800	,	21.529722
5421	49.501464	,	21.528449
5422	49.500857	,	21.527371
5423	49.499934	,	21.527052
5424	49.500131	,	21.526301
5425	49.500506	,	21.526031
5426	49.500910	,	21.526242
5427	49.501275	,	21.526143
5428	49.501072	,	21.525599
5429	49.500982	,	21.525243
5430	49.500833	,	21.524391
5431	49.501028	,	21.524027
5432	49.501236	,	21.523639
5433	49.501678	,	21.523109
5434	49.501920	,	21.522570
5435	49.501540	,	21.521568
5436	49.501898	,	21.521150
5437	49.502252	,	21.520947
5438	49.502042	,	21.520564
5439	49.501420	,	21.520100
5440	49.500281	,	21.519270
5441	49.500021	,	21.519004
5442	49.500266	,	21.518854
5443	49.500446	,	21.518596
5444	49.500412	,	21.518568
5445	49.500542	,	21.518387
5446	49.500747	,	21.517796
5447	49.500932	,	21.517275
5448	49.501051	,	21.516942
5449	49.501170	,	21.516696
5450	49.501359	,	21.516640
5451	49.501557	,	21.515934
5452	49.501541	,	21.515948
5453	49.501525	,	21.515931

Nr pkt.	Współrzędne punktów załamania granicy w układzie WGS84		
5454	49.501458	,	21.515790
5455	49.501325	,	21.515327
5456	49.501075	,	21.514623
5457	49.500879	,	21.514703
5458	49.500547	,	21.513654
5459	49.500648	,	21.513674
5460	49.500633	,	21.513071
5461	49.500524	,	21.512595
5462	49.500293	,	21.511957
5463	49.500242	,	21.511814
5464	49.499790	,	21.510891
5465	49.499732	,	21.510878
5466	49.499575	,	21.510801
5467	49.499441	,	21.510687
5468	49.499299	,	21.510543
5469	49.499070	,	21.510224
5470	49.498945	,	21.510028
5471	49.498907	,	21.509962
5472	49.498830	,	21.509757
5473	49.498782	,	21.509579
5474	49.498658	,	21.509322
5475	49.498577	,	21.509198
5476	49.498529	,	21.509081
5477	49.498507	,	21.508989
5478	49.498415	,	21.508866
5479	49.498328	,	21.508803
5480	49.498245	,	21.508776
5481	49.498104	,	21.508812
5482	49.497963	,	21.508885
5483	49.497872	,	21.509100
5484	49.497825	,	21.509176
5485	49.497848	,	21.509281
5486	49.497872	,	21.509864
5487	49.497702	,	21.510556
5488	49.497294	,	21.510572
5489	49.497215	,	21.510617
5490	49.497197	,	21.510772
5491	49.496719	,	21.510513
5492	49.496388	,	21.510280
5493	49.496244	,	21.510539
5494	49.496212	,	21.510615
5495	49.496111	,	21.510850
5496	49.496091	,	21.511047
5497	49.495880	,	21.511177
5498	49.495559	,	21.511519
5499	49.495295	,	21.511407

Nr pkt.	Współrzędne punktów załamania granicy w układzie WGS84	Nr pkt.	Współrzędne punktów załamania granicy w układzie WGS84	Nr pkt.	Współrzędne punktów załamania granicy w układzie WGS84	Nr pkt.	Współrzędne punktów załamania granicy w układzie WGS84
5500	49.495263 , 21.511367	5546	49.482715 , 21.506870	5592	49.493952 , 21.486657	5638	49.495322 , 21.477770
5501	49.495128 , 21.511199	5547	49.482781 , 21.505917	5593	49.494429 , 21.486067	5639	49.496185 , 21.478117
5502	49.494812 , 21.511526	5548	49.482856 , 21.505486	5594	49.494731 , 21.485424	5640	49.497160 , 21.477595
5503	49.494450 , 21.511921	5549	49.482941 , 21.505181	5595	49.495007 , 21.484795	5641	49.497759 , 21.477922
5504	49.494279 , 21.511795	5550	49.483709 , 21.505041	5596	49.494973 , 21.484631	5642	49.498412 , 21.478775
5505	49.494213 , 21.511574	5551	49.484246 , 21.504276	5597	49.494740 , 21.484346	5643	49.499146 , 21.479059
5506	49.493947 , 21.511550	5552	49.484861 , 21.504014	5598	49.494626 , 21.484097	5644	49.499776 , 21.479323
5507	49.493983 , 21.511386	5553	49.485139 , 21.503473	5599	49.494621 , 21.483786	5645	49.500268 , 21.479636
5508	49.493837 , 21.510754	5554	49.485429 , 21.502696	5600	49.494569 , 21.483530	5646	49.500752 , 21.479818
5509	49.493666 , 21.510769	5555	49.485538 , 21.502009	5601	49.494445 , 21.483338	5647	49.501438 , 21.479690
5510	49.493423 , 21.511174	5556	49.485816 , 21.500934	5602	49.494197 , 21.483101	5648	49.501946 , 21.479641
5511	49.493305 , 21.511223	5557	49.485834 , 21.500176	5603	49.494057 , 21.482899	5649	49.502420 , 21.479441
5512	49.493259 , 21.511437	5558	49.486406 , 21.500114	5604	49.494007 , 21.482799	5650	49.502997 , 21.479390
5513	49.492929 , 21.511411	5559	49.487030 , 21.500040	5605	49.493954 , 21.482550	5651	49.503367 , 21.479450
5514	49.492852 , 21.511431	5560	49.487739 , 21.500254	5606	49.493887 , 21.482483	5652	49.503220 , 21.480418
5515	49.492269 , 21.511580	5561	49.488394 , 21.500443	5607	49.493678 , 21.482419	5653	49.502962 , 21.481213
5516	49.492213 , 21.511838	5562	49.488785 , 21.500718	5608	49.493582 , 21.482503	5654	49.502647 , 21.482394
5517	49.491855 , 21.511643	5563	49.488934 , 21.500823	5609	49.493490 , 21.482497	5655	49.502997 , 21.483479
5518	49.491974 , 21.510958	5564	49.489113 , 21.500880	5610	49.493349 , 21.482420	5656	49.502695 , 21.484329
5519	49.491992 , 21.510323	5565	49.489316 , 21.500928	5611	49.493272 , 21.482278	5657	49.502663 , 21.484847
5520	49.491027 , 21.510374	5566	49.489654 , 21.500673	5612	49.493235 , 21.481850	5658	49.503118 , 21.485605
5521	49.490646 , 21.509678	5567	49.489789 , 21.500504	5613	49.493079 , 21.481532	5659	49.503331 , 21.485983
5522	49.490076 , 21.510182	5568	49.489900 , 21.500304	5614	49.492952 , 21.481342	5660	49.503142 , 21.487117
5523	49.489888 , 21.510348	5569	49.490546 , 21.499183	5615	49.493089 , 21.481151	5661	49.502666 , 21.487519
5524	49.489147 , 21.510830	5570	49.491692 , 21.497170	5616	49.493220 , 21.481466	5662	49.502682 , 21.488263
5525	49.489010 , 21.510185	5571	49.491623 , 21.497076	5617	49.493378 , 21.482020	5663	49.502303 , 21.488853
5526	49.488720 , 21.509866	5572	49.491207 , 21.496541	5618	49.493952 , 21.482199	5664	49.502504 , 21.490076
5527	49.488312 , 21.509419	5573	49.490309 , 21.495881	5619	49.494012 , 21.481970	5665	49.502624 , 21.490647
5528	49.487814 , 21.509777	5574	49.489551 , 21.495099	5620	49.494337 , 21.482107	5666	49.503510 , 21.491002
5529	49.487201 , 21.510047	5575	49.488994 , 21.494947	5621	49.494446 , 21.481934	5667	49.504005 , 21.490785
5530	49.486956 , 21.511128	5576	49.488517 , 21.494958	5622	49.493569 , 21.480911	5668	49.504702 , 21.490469
5531	49.486447 , 21.511416	5577	49.487964 , 21.494325	5623	49.492003 , 21.479451	5669	49.505050 , 21.490059
5532	49.486182 , 21.511583	5578	49.487878 , 21.494026	5624	49.491549 , 21.478999	5670	49.505217 , 21.489869
5533	49.485874 , 21.511235	5579	49.487969 , 21.493613	5625	49.491294 , 21.478788	5671	49.505727 , 21.489258
5534	49.485671 , 21.511402	5580	49.488325 , 21.493089	5626	49.491100 , 21.478639	5672	49.506298 , 21.488676
5535	49.485307 , 21.511683	5581	49.488829 , 21.492729	5627	49.490806 , 21.478484	5673	49.507083 , 21.487880
5536	49.485012 , 21.511336	5582	49.489324 , 21.492429	5628	49.490250 , 21.478265	5674	49.508047 , 21.486894
5537	49.484283 , 21.510539	5583	49.489737 , 21.492015	5629	49.490276 , 21.478119	5675	49.506876 , 21.486273
5538	49.484324 , 21.510187	5584	49.490195 , 21.491723	5630	49.490442 , 21.477798	5676	49.506196 , 21.487017
5539	49.484378 , 21.509814	5585	49.490792 , 21.491256	5631	49.490928 , 21.476833	5677	49.505636 , 21.487456
5540	49.484451 , 21.509335	5586	49.491236 , 21.490627	5632	49.491522 , 21.476938	5678	49.505028 , 21.487510
5541	49.484507 , 21.508929	5587	49.491583 , 21.490028	5633	49.492212 , 21.477134	5679	49.504552 , 21.487448
5542	49.484052 , 21.508705	5588	49.491740 , 21.489858	5634	49.492779 , 21.476951	5680	49.504642 , 21.485837
5543	49.483402 , 21.508503	5589	49.492391 , 21.489052	5635	49.493283 , 21.477022	5681	49.504785 , 21.485158
5544	49.482574 , 21.508327	5590	49.492878 , 21.488234	5636	49.494168 , 21.477237	5682	49.505181 , 21.483040
5545	49.482683 , 21.507236	5591	49.493478 , 21.487719	5637	49.494659 , 21.477492	5683	49.505193 , 21.480959

Nr pkt.	Współrzędne punktów załamania granicy w układzie WGS84	Nr pkt.	Współrzędne punktów załamania granicy w układzie WGS84	Nr pkt.	Współrzędne punktów załamania granicy w układzie WGS84	Nr pkt.	Współrzędne punktów załamania granicy w układzie WGS84
5684	49.505194 , 21.479924	5730	49.514224 , 21.462264	5776	49.509551 , 21.430633	5822	49.522493 , 21.430827
5685	49.505189 , 21.479037	5731	49.514201 , 21.461072	5777	49.509601 , 21.430447	5823	49.522476 , 21.430587
5686	49.505196 , 21.477326	5732	49.513629 , 21.461043	5778	49.509542 , 21.429568	5824	49.522650 , 21.430169
5687	49.505184 , 21.475770	5733	49.513561 , 21.460664	5779	49.509887 , 21.428962	5825	49.523072 , 21.429886
5688	49.505446 , 21.474774	5734	49.513105 , 21.460732	5780	49.510033 , 21.428679	5826	49.523189 , 21.429761
5689	49.505502 , 21.474581	5735	49.512945 , 21.459871	5781	49.510039 , 21.428752	5827	49.522850 , 21.428484
5690	49.505821 , 21.473106	5736	49.512900 , 21.458775	5782	49.510512 , 21.427382	5828	49.522488 , 21.427245
5691	49.505683 , 21.469537	5737	49.512858 , 21.457955	5783	49.510589 , 21.427198	5829	49.522431 , 21.427059
5692	49.506133 , 21.469731	5738	49.512876 , 21.456003	5784	49.510969 , 21.427544	5830	49.521972 , 21.425475
5693	49.506871 , 21.470029	5739	49.512919 , 21.454337	5785	49.511196 , 21.427838	5831	49.521868 , 21.425100
5694	49.507529 , 21.470417	5740	49.512933 , 21.453598	5786	49.511387 , 21.428053	5832	49.521507 , 21.423832
5695	49.508380 , 21.470544	5741	49.512890 , 21.452747	5787	49.511648 , 21.428512	5833	49.521161 , 21.422633
5696	49.509143 , 21.470256	5742	49.512826 , 21.452032	5788	49.512255 , 21.429687	5834	49.521194 , 21.422511
5697	49.509727 , 21.470055	5743	49.512778 , 21.451613	5789	49.512646 , 21.430484	5835	49.521263 , 21.422005
5698	49.510469 , 21.469078	5744	49.512246 , 21.451193	5790	49.513051 , 21.429996	5836	49.521197 , 21.421185
5699	49.511119 , 21.468719	5745	49.512001 , 21.450700	5791	49.515170 , 21.433391	5837	49.520712 , 21.419878
5700	49.511784 , 21.468312	5746	49.511949 , 21.450595	5792	49.515095 , 21.433610	5838	49.521237 , 21.418280
5701	49.512196 , 21.468708	5747	49.511160 , 21.449599	5793	49.515106 , 21.433854	5839	49.521395 , 21.417799
5702	49.512726 , 21.468940	5748	49.510485 , 21.448855	5794	49.515069 , 21.434007	5840	49.521447 , 21.417677
5703	49.513420 , 21.468937	5749	49.510125 , 21.448346	5795	49.515015 , 21.434107	5841	49.521538 , 21.417827
5704	49.513841 , 21.469316	5750	49.510365 , 21.446801	5796	49.515392 , 21.434554	5842	49.522263 , 21.419109
5705	49.514915 , 21.469609	5751	49.510619 , 21.447119	5797	49.515745 , 21.433839	5843	49.522393 , 21.419633
5706	49.515220 , 21.469751	5752	49.510633 , 21.447094	5798	49.515936 , 21.433590	5844	49.523061 , 21.420832
5707	49.515472 , 21.469826	5753	49.510416 , 21.445927	5799	49.516156 , 21.433497	5845	49.523610 , 21.420616
5708	49.515762 , 21.469815	5754	49.509773 , 21.446420	5800	49.516463 , 21.433466	5846	49.524271 , 21.420404
5709	49.515862 , 21.469938	5755	49.509602 , 21.445419	5801	49.516762 , 21.433349	5847	49.524465 , 21.421099
5710	49.515957 , 21.470251	5756	49.509501 , 21.444487	5802	49.516880 , 21.433402	5848	49.524928 , 21.422393
5711	49.516214 , 21.470496	5757	49.509750 , 21.443412	5803	49.518115 , 21.432142	5849	49.525374 , 21.423528
5712	49.516279 , 21.470483	5758	49.509917 , 21.442636	5804	49.518513 , 21.431727	5850	49.524691 , 21.424481
5713	49.516472 , 21.470307	5759	49.509700 , 21.441628	5805	49.520556 , 21.428829	5851	49.524919 , 21.425002
5714	49.516595 , 21.470446	5760	49.509811 , 21.441584	5806	49.521272 , 21.430240	5852	49.525240 , 21.425193
5715	49.516737 , 21.470569	5761	49.509720 , 21.441088	5807	49.521204 , 21.431052	5853	49.525329 , 21.424516
5716	49.516767 , 21.470648	5762	49.509833 , 21.440089	5808	49.521259 , 21.431465	5854	49.525252 , 21.424049
5717	49.516755 , 21.470406	5763	49.509917 , 21.439237	5809	49.521332 , 21.431698	5855	49.525434 , 21.423722
5718	49.516509 , 21.467395	5764	49.509494 , 21.437993	5810	49.521405 , 21.431932	5856	49.525603 , 21.423509
5719	49.515692 , 21.467585	5765	49.509595 , 21.436643	5811	49.521495 , 21.432114	5857	49.526137 , 21.423115
5720	49.514700 , 21.467816	5766	49.509609 , 21.436306	5812	49.521558 , 21.432178	5858	49.526110 , 21.422992
5721	49.514331 , 21.467001	5767	49.509678 , 21.434574	5813	49.521690 , 21.431996	5859	49.526002 , 21.422173
5722	49.514265 , 21.466195	5768	49.509746 , 21.433380	5814	49.521856 , 21.431723	5860	49.525778 , 21.421636
5723	49.513898 , 21.465827	5769	49.510066 , 21.432222	5815	49.522017 , 21.431648	5861	49.525729 , 21.421345
5724	49.513078 , 21.466049	5770	49.510382 , 21.431890	5816	49.522276 , 21.431719	5862	49.525928 , 21.421032
5725	49.512577 , 21.465954	5771	49.510741 , 21.431349	5817	49.522511 , 21.431864	5863	49.526049 , 21.421020
5726	49.511852 , 21.465314	5772	49.510360 , 21.431107	5818	49.522579 , 21.432010	5864	49.526134 , 21.421021
5727	49.511638 , 21.464618	5773	49.509994 , 21.431001	5819	49.522760 , 21.432075	5865	49.526134 , 21.421072
5728	49.512789 , 21.464516	5774	49.509859 , 21.431075	5820	49.522756 , 21.431928	5866	49.526380 , 21.421175
5729	49.513975 , 21.464245	5775	49.509652 , 21.430936	5821	49.522619 , 21.431340	5867	49.526447 , 21.421032

Nr pkt.	Współrzędne punktów załamania granicy w układzie WGS84
5868	49.526505 , 21.420769
5869	49.526433 , 21.420597
5870	49.526198 , 21.420614
5871	49.526040 , 21.420275
5872	49.526110 , 21.419984
5873	49.526246 , 21.419859
5874	49.526421 , 21.419768
5875	49.526512 , 21.419574
5876	49.526230 , 21.419081
5877	49.526488 , 21.418953
5878	49.526588 , 21.418752
5879	49.526591 , 21.418431
5880	49.526523 , 21.417998
5881	49.526732 , 21.417241
5882	49.526703 , 21.416620
5883	49.526607 , 21.416491
5884	49.526555 , 21.416227
5885	49.526705 , 21.416015
5886	49.526944 , 21.415907
5887	49.527052 , 21.415705
5888	49.527438 , 21.415315
5889	49.527393 , 21.414787
5890	49.527532 , 21.414071
5891	49.527450 , 21.413862
5892	49.527300 , 21.413141
5893	49.527315 , 21.412931
5894	49.527626 , 21.412722
5895	49.527835 , 21.412646
5896	49.527886 , 21.412713
5897	49.528567 , 21.412146
5898	49.528684 , 21.412059
5899	49.528342 , 21.414331
5900	49.528100 , 21.415984
5901	49.528505 , 21.416236
5902	49.529169 , 21.416657
5903	49.529437 , 21.416825
5904	49.529819 , 21.416964
5905	49.530075 , 21.417080
5906	49.530218 , 21.416658
5907	49.530398 , 21.416145
5908	49.530436 , 21.416164
5909	49.530933 , 21.416668
5910	49.531628 , 21.416347
5911	49.531999 , 21.416680
5912	49.532623 , 21.416094
5913	49.533722 , 21.415070

Nr pkt.	Współrzędne punktów załamania granicy w układzie WGS84
5914	49.534688 , 21.413573
5915	49.535291 , 21.410908
5916	49.536332 , 21.411194
5917	49.536828 , 21.411330
5918	49.536927 , 21.411269
5919	49.537389 , 21.410970
5920	49.537807 , 21.410710
5921	49.538343 , 21.410846
5922	49.538916 , 21.410993
5923	49.538966 , 21.410230
5924	49.539520 , 21.409982
5925	49.539753 , 21.410738
5926	49.539994 , 21.411516
5927	49.540313 , 21.412560
5928	49.540871 , 21.412867
5929	49.541371 , 21.413128
5930	49.541769 , 21.413463
5931	49.542035 , 21.413711
5932	49.542315 , 21.413967
5933	49.542382 , 21.414476
5934	49.542503 , 21.414674
5935	49.542457 , 21.415272
5936	49.542358 , 21.415479
5937	49.542287 , 21.415550
5938	49.542179 , 21.415637
5939	49.542558 , 21.415852
5940	49.542729 , 21.415790
5941	49.542951 , 21.415535
5942	49.543173 , 21.415538
5943	49.543192 , 21.415762
5944	49.542989 , 21.415747
5945	49.542611 , 21.416097
5946	49.542389 , 21.416023
5947	49.542126 , 21.416346
5948	49.541486 , 21.416915
5949	49.541403 , 21.416999
5950	49.541692 , 21.417732
5951	49.543227 , 21.416245
5952	49.543243 , 21.416469
5953	49.543281 , 21.417356
5954	49.543326 , 21.417824
5955	49.543336 , 21.418179
5956	49.543322 , 21.418498
5957	49.543314 , 21.418690
5958	49.543249 , 21.418875
5959	49.543144 , 21.419367

Nr pkt.	Współrzędne punktów załamania granicy w układzie WGS84
5960	49.543106 , 21.419597
5961	49.543099 , 21.419726
5962	49.543081 , 21.420054
5963	49.543147 , 21.420842
5964	49.543277 , 21.421236
5965	49.543400 , 21.421475
5966	49.543552 , 21.421767
5967	49.543638 , 21.421915
5968	49.543715 , 21.422012
5969	49.543972 , 21.422333
5970	49.544209 , 21.422914
5971	49.544428 , 21.423290
5972	49.544260 , 21.423372
5973	49.544137 , 21.423547
5974	49.544357 , 21.423857
5975	49.544362 , 21.424032
5976	49.544426 , 21.424115
5977	49.543771 , 21.425105
5978	49.543622 , 21.425717
5979	49.542953 , 21.428413
5980	49.542864 , 21.429682
5981	49.543173 , 21.430685
5982	49.543299 , 21.430869
5983	49.542492 , 21.431462
5984	49.541625 , 21.432112
5985	49.540744 , 21.432665
5986	49.540385 , 21.433073
5987	49.540120 , 21.433374
5988	49.539892 , 21.433588
5989	49.539228 , 21.434212
5990	49.538405 , 21.434957
5991	49.537933 , 21.435387
5992	49.537053 , 21.436209
5993	49.536132 , 21.437066
5994	49.535189 , 21.437945
5995	49.534588 , 21.438483
5996	49.533727 , 21.439232
5997	49.532364 , 21.437504
5998	49.532190 , 21.438453
5999	49.532320 , 21.439701
6000	49.532294 , 21.440411
6001	49.532314 , 21.440583
6002	49.532180 , 21.440699
6003	49.532032 , 21.440863
6004	49.531967 , 21.440939
6005	49.531761 , 21.441223

Nr pkt.	Współrzędne punktów załamania granicy w układzie WGS84
6006	49.531419 , 21.441694
6007	49.530824 , 21.442338
6008	49.530083 , 21.443114
6009	49.529532 , 21.443757
6010	49.529142 , 21.444212
6011	49.528787 , 21.444613
6012	49.528577 , 21.444851
6013	49.528167 , 21.445405
6014	49.527931 , 21.445666
6015	49.527873 , 21.445844
6016	49.527664 , 21.445960
6017	49.527500 , 21.446140
6018	49.527236 , 21.446381
6019	49.526662 , 21.446952
6020	49.526622 , 21.447109
6021	49.526524 , 21.447552
6022	49.526188 , 21.448004
6023	49.525948 , 21.448033
6024	49.525640 , 21.447754
6025	49.525586 , 21.447659
6026	49.525533 , 21.447653
6027	49.525260 , 21.447725
6028	49.525123 , 21.447865
6029	49.525063 , 21.448038
6030	49.525054 , 21.448142
6031	49.525125 , 21.448538
6032	49.525268 , 21.448896
6033	49.525269 , 21.449009
6034	49.525033 , 21.449813
6035	49.524960 , 21.449912
6036	49.524895 , 21.449910
6037	49.524655 , 21.449798
6038	49.524157 , 21.449979
6039	49.524069 , 21.450078
6040	49.524275 , 21.451120
6041	49.524277 , 21.451259
6042	49.524110 , 21.451577
6043	49.523927 , 21.451795
6044	49.523297 , 21.451849
6045	49.521880 , 21.453101
6046	49.521848 , 21.453017
6047	49.521625 , 21.453211
6048	49.521139 , 21.453340
6049	49.520994 , 21.453580
6050	49.521407 , 21.453870
6051	49.521799 , 21.454324

Nr pkt.	Współrzędne punktów załamania granicy w układzie WGS84		
6052	49.521850	,	21.454561
6053	49.522181	,	21.455412
6054	49.522111	,	21.455786
6055	49.522087	,	21.456060
6056	49.521873	,	21.456842
6057	49.521830	,	21.458165
6058	49.521823	,	21.458454
6059	49.521577	,	21.459022
6060	49.521435	,	21.459900
6061	49.521214	,	21.460824
6062	49.521037	,	21.461158
6063	49.520805	,	21.461934
6064	49.520762	,	21.462068
6065	49.520675	,	21.462264
6066	49.520601	,	21.462518
6067	49.520440	,	21.463013
6068	49.520202	,	21.463439
6069	49.519949	,	21.463960
6070	49.519692	,	21.464694
6071	49.520081	,	21.465310
6072	49.520673	,	21.464640
6073	49.521873	,	21.465026
6074	49.522011	,	21.462513
6075	49.522318	,	21.462495
6076	49.523437	,	21.462377
6077	49.524168	,	21.462306
6078	49.524595	,	21.462267
6079	49.524994	,	21.462570
6080	49.525180	,	21.462692
6081	49.525716	,	21.462866
6082	49.525678	,	21.465925
6083	49.525073	,	21.468325
6084	49.525055	,	21.469788
6085	49.525767	,	21.469771
6086	49.526202	,	21.469491
6087	49.526379	,	21.469652
6088	49.526427	,	21.469737
6089	49.526681	,	21.469712
6090	49.527196	,	21.469490
6091	49.527711	,	21.469142
6092	49.527720	,	21.468600
6093	49.527739	,	21.467309
6094	49.527761	,	21.463866
6095	49.527781	,	21.462977
6096	49.527805	,	21.461894
6097	49.528427	,	21.461750

Nr pkt.	Współrzędne punktów załamania granicy w układzie WGS84		
6098	49.528583	,	21.461546
6099	49.528960	,	21.461056
6100	49.529339	,	21.460773
6101	49.529566	,	21.459400
6102	49.529674	,	21.458518
6103	49.530575	,	21.459035
6104	49.530831	,	21.458621
6105	49.531146	,	21.458049
6106	49.532295	,	21.457579
6107	49.532977	,	21.457771
6108	49.533915	,	21.458051
6109	49.534610	,	21.458167
6110	49.535261	,	21.458553
6111	49.535596	,	21.458869
6112	49.535714	,	21.459215
6113	49.535998	,	21.460047
6114	49.536024	,	21.461606
6115	49.536067	,	21.462060
6116	49.537425	,	21.462477
6117	49.538150	,	21.465531
6118	49.538437	,	21.466686
6119	49.538505	,	21.466982
6120	49.539204	,	21.469191
6121	49.538242	,	21.469892
6122	49.537351	,	21.470683
6123	49.536308	,	21.468585
6124	49.535796	,	21.468189
6125	49.535119	,	21.468194
6126	49.534605	,	21.468579
6127	49.535086	,	21.470181
6128	49.534858	,	21.471374
6129	49.533927	,	21.473179
6130	49.533299	,	21.473520
6131	49.532830	,	21.473877
6132	49.532347	,	21.474257
6133	49.531743	,	21.473825
6134	49.531013	,	21.473288
6135	49.530319	,	21.473108
6136	49.529314	,	21.472850
6137	49.528792	,	21.472720
6138	49.527981	,	21.472504
6139	49.528199	,	21.473889
6140	49.528221	,	21.474040
6141	49.528147	,	21.474702
6142	49.528140	,	21.474767
6143	49.528021	,	21.475223

Nr pkt.	Współrzędne punktów załamania granicy w układzie WGS84		
6144	49.527920	,	21.475610
6145	49.527784	,	21.476132
6146	49.527450	,	21.477436
6147	49.528746	,	21.478685
6148	49.528681	,	21.479554
6149	49.527792	,	21.480128
6150	49.526893	,	21.480789
6151	49.526558	,	21.481033
6152	49.526354	,	21.481186
6153	49.525952	,	21.481486
6154	49.525037	,	21.482167
6155	49.523219	,	21.482210
6156	49.523044	,	21.483574
6157	49.522901	,	21.484196
6158	49.522705	,	21.485061
6159	49.522490	,	21.485381
6160	49.521988	,	21.485249
6161	49.521413	,	21.485102
6162	49.521251	,	21.485686
6163	49.520864	,	21.486512
6164	49.520312	,	21.487819
6165	49.520060	,	21.488440
6166	49.520184	,	21.489761
6167	49.519742	,	21.490789
6168	49.520058	,	21.492334
6169	49.520365	,	21.493824
6170	49.520216	,	21.494614
6171	49.520106	,	21.495201
6172	49.519565	,	21.495209
6173	49.518923	,	21.494569
6174	49.518702	,	21.494350
6175	49.518141	,	21.493804
6176	49.518091	,	21.494243
6177	49.518053	,	21.494406
6178	49.517990	,	21.494528
6179	49.517866	,	21.494625
6180	49.517669	,	21.494677
6181	49.517489	,	21.494464
6182	49.517284	,	21.494109
6183	49.517192	,	21.494013
6184	49.516937	,	21.493876
6185	49.516691	,	21.493781
6186	49.516551	,	21.493739
6187	49.516341	,	21.493783
6188	49.516154	,	21.493854
6189	49.515639	,	21.494096

Nr pkt.	Współrzędne punktów załamania granicy w układzie WGS84		
6190	49.514865	,	21.494444
6191	49.514947	,	21.494457
6192	49.515638	,	21.494599
6193	49.515946	,	21.494726
6194	49.516470	,	21.494931
6195	49.516919	,	21.495670
6196	49.516489	,	21.497080
6197	49.516836	,	21.497072
6198	49.517186	,	21.497000
6199	49.517198	,	21.496997
6200	49.517280	,	21.497017
6201	49.517353	,	21.497061
6202	49.517429	,	21.497120
6203	49.518087	,	21.496927
6204	49.519570	,	21.496443
6205	49.519865	,	21.496347
6206	49.520688	,	21.495837
6207	49.521081	,	21.496179
6208	49.521502	,	21.496574
6209	49.522045	,	21.497222
6210	49.522133	,	21.497217
6211	49.522797	,	21.497130
6212	49.523522	,	21.497138
6213	49.524215	,	21.497739
6214	49.524709	,	21.497678
6215	49.525095	,	21.497610
6216	49.525142	,	21.498068
6217	49.525403	,	21.499685
6218	49.525473	,	21.500143
6219	49.525672	,	21.501513
6220	49.525716	,	21.501796
6221	49.525878	,	21.502941
6222	49.525495	,	21.503251
6223	49.524709	,	21.503912
6224	49.523901	,	21.504595
6225	49.523198	,	21.505183
6226	49.522779	,	21.505500
6227	49.522634	,	21.505608
6228	49.522154	,	21.506089
6229	49.521860	,	21.506886
6230	49.521588	,	21.507631
6231	49.521238	,	21.508609
6232	49.520995	,	21.509356
6233	49.520855	,	21.510423
6234	49.520645	,	21.511173
6235	49.520330	,	21.511788

Nr pkt.	Współrzędne punktów załamania granicy w układzie WGS84	Nr pkt.	Współrzędne punktów załamania granicy w układzie WGS84	Nr pkt.	Współrzędne punktów załamania granicy w układzie WGS84	Nr pkt.	Współrzędne punktów załamania granicy w układzie WGS84
6236	49.520204 , 21.512032	6282	49.510149 , 21.520014	6328	49.506186 , 21.541356	6374	49.496924 , 21.558575
6237	49.519619 , 21.512950	6283	49.510213 , 21.520054	6329	49.506055 , 21.541578	6375	49.496780 , 21.558868
6238	49.518996 , 21.513133	6284	49.510651 , 21.520608	6330	49.505748 , 21.542063	6376	49.496326 , 21.559716
6239	49.518199 , 21.513982	6285	49.511595 , 21.521532	6331	49.505653 , 21.542095	6377	49.496140 , 21.559597
6240	49.517683 , 21.514567	6286	49.510645 , 21.522433	6332	49.505519 , 21.542273	6378	49.496120 , 21.559859
6241	49.517272 , 21.515290	6287	49.509668 , 21.522357	6333	49.504843 , 21.542212	6379	49.496101 , 21.560080
6242	49.516729 , 21.516085	6288	49.508942 , 21.522126	6334	49.503967 , 21.543053	6380	49.496064 , 21.560414
6243	49.516302 , 21.516460	6289	49.508447 , 21.521872	6335	49.503884 , 21.543162	6381	49.495978 , 21.560714
6244	49.515677 , 21.517027	6290	49.508283 , 21.522218	6336	49.503545 , 21.544095	6382	49.495870 , 21.560942
6245	49.514507 , 21.518000	6291	49.508144 , 21.522502	6337	49.503529 , 21.544249	6383	49.495729 , 21.561197
6246	49.513268 , 21.519032	6292	49.507407 , 21.522774	6338	49.503257 , 21.545205	6384	49.495514 , 21.561478
6247	49.512601 , 21.519420	6293	49.507312 , 21.522806	6339	49.503226 , 21.545256	6385	49.495514 , 21.561638
6248	49.512446 , 21.519104	6294	49.507025 , 21.523521	6340	49.503184 , 21.545276	6386	49.495752 , 21.562079
6249	49.512370 , 21.519176	6295	49.506787 , 21.523988	6341	49.502790 , 21.545292	6387	49.496065 , 21.562904
6250	49.512184 , 21.518569	6296	49.506584 , 21.524385	6342	49.502463 , 21.545744	6388	49.496247 , 21.562448
6251	49.511534 , 21.517603	6297	49.506668 , 21.525379	6343	49.502349 , 21.545947	6389	49.496077 , 21.561927
6252	49.511235 , 21.517337	6298	49.507080 , 21.526493	6344	49.502298 , 21.546081	6390	49.496011 , 21.561330
6253	49.510847 , 21.517047	6299	49.507375 , 21.527745	6345	49.502245 , 21.546458	6391	49.496212 , 21.560759
6254	49.510576 , 21.516854	6300	49.507541 , 21.528881	6346	49.502161 , 21.546941	6392	49.496687 , 21.559960
6255	49.510117 , 21.516413	6301	49.507727 , 21.530292	6347	49.501714 , 21.547322	6393	49.497306 , 21.559429
6256	49.509931 , 21.516251	6302	49.506895 , 21.530909	6348	49.501308 , 21.548183	6394	49.497432 , 21.559376
6257	49.509793 , 21.516162	6303	49.506798 , 21.531872	6349	49.501252 , 21.548238	6395	49.498099 , 21.559095
6258	49.509597 , 21.516050	6304	49.506840 , 21.532597	6350	49.500478 , 21.548868	6396	49.498285 , 21.560344
6259	49.509459 , 21.515963	6305	49.506706 , 21.533033	6351	49.499759 , 21.548782	6397	49.499143 , 21.559923
6260	49.509436 , 21.515889	6306	49.506583 , 21.533053	6352	49.499523 , 21.548914	6398	49.499335 , 21.560499
6261	49.509372 , 21.515824	6307	49.506224 , 21.533072	6353	49.499307 , 21.550307	6399	49.499562 , 21.561208
6262	49.509340 , 21.515752	6308	49.505865 , 21.533645	6354	49.499009 , 21.551803	6400	49.500038 , 21.561348
6263	49.509322 , 21.515650	6309	49.505687 , 21.534401	6355	49.499108 , 21.552614	6401	49.499454 , 21.562413
6264	49.509259 , 21.515449	6310	49.505537 , 21.535052	6356	49.498962 , 21.553422	6402	49.498950 , 21.563314
6265	49.509110 , 21.516337	6311	49.505519 , 21.535331	6357	49.498786 , 21.553864	6403	49.499347 , 21.563896
6266	49.508264 , 21.515870	6312	49.505444 , 21.535952	6358	49.498538 , 21.553959	6404	49.499690 , 21.564377
6267	49.506542 , 21.514926	6313	49.505478 , 21.535980	6359	49.497883 , 21.554345	6405	49.501239 , 21.561879
6268	49.506439 , 21.514859	6314	49.505403 , 21.536017	6360	49.497732 , 21.554585	6406	49.501537 , 21.561989
6269	49.506287 , 21.514784	6315	49.505432 , 21.536203	6361	49.497537 , 21.554813	6407	49.501515 , 21.562700
6270	49.506176 , 21.515051	6316	49.505579 , 21.536283	6362	49.497513 , 21.555001	6408	49.501801 , 21.563489
6271	49.506062 , 21.515386	6317	49.505676 , 21.536357	6363	49.497422 , 21.555633	6409	49.502188 , 21.564649
6272	49.505895 , 21.515793	6318	49.506465 , 21.537120	6364	49.497366 , 21.555793	6410	49.502704 , 21.564009
6273	49.505860 , 21.516001	6319	49.506660 , 21.537310	6365	49.496950 , 21.556630	6411	49.503213 , 21.563458
6274	49.505868 , 21.516060	6320	49.506839 , 21.537504	6366	49.496548 , 21.556970	6412	49.503580 , 21.561234
6275	49.505795 , 21.516489	6321	49.506988 , 21.537786	6367	49.496312 , 21.557171	6413	49.505504 , 21.560588
6276	49.506523 , 21.516878	6322	49.507103 , 21.538042	6368	49.496201 , 21.557618	6414	49.507268 , 21.559996
6277	49.507029 , 21.517165	6323	49.507101 , 21.538484	6369	49.496246 , 21.558174	6415	49.507593 , 21.560038
6278	49.508570 , 21.518036	6324	49.507067 , 21.538713	6370	49.496206 , 21.558578	6416	49.507962 , 21.560069
6279	49.508751 , 21.518437	6325	49.506858 , 21.538975	6371	49.496368 , 21.558589	6417	49.508066 , 21.561304
6280	49.509038 , 21.518695	6326	49.506842 , 21.539801	6372	49.496745 , 21.557859	6418	49.508274 , 21.562053
6281	49.509505 , 21.519577	6327	49.506660 , 21.540098	6373	49.497237 , 21.557941	6419	49.508556 , 21.562747

Nr pkt.	Współrzędne punktów załamania granicy w układzie WGS84		
6420	49.508710	,	21.563305
6421	49.508762	,	21.563263
6422	49.508919	,	21.563879
6423	49.509000	,	21.564218
6424	49.509908	,	21.564382
6425	49.510326	,	21.565472
6426	49.511095	,	21.566072
6427	49.511379	,	21.566329
6428	49.512231	,	21.566690
6429	49.513111	,	21.567066
6430	49.513538	,	21.567062
6431	49.514591	,	21.566925
6432	49.514917	,	21.567817
6433	49.515120	,	21.567734
6434	49.515322	,	21.567750
6435	49.515808	,	21.567812
6436	49.516037	,	21.567969
6437	49.516594	,	21.568751
6438	49.517244	,	21.569166
6439	49.517680	,	21.568914
6440	49.517929	,	21.568946
6441	49.517574	,	21.568315
6442	49.518100	,	21.567689
6443	49.519178	,	21.566408
6444	49.518907	,	21.564188
6445	49.518613	,	21.564185
6446	49.518589	,	21.563890
6447	49.518660	,	21.563616
6448	49.518567	,	21.562938
6449	49.518379	,	21.562914
6450	49.518406	,	21.562811
6451	49.518630	,	21.561866
6452	49.518424	,	21.561490
6453	49.518474	,	21.561054
6454	49.518495	,	21.560794
6455	49.518430	,	21.560415
6456	49.517576	,	21.559879
6457	49.517664	,	21.559453
6458	49.517320	,	21.559134
6459	49.517312	,	21.558853
6460	49.517289	,	21.558347
6461	49.517218	,	21.556787
6462	49.517239	,	21.556683
6463	49.517700	,	21.556942
6464	49.517807	,	21.556915
6465	49.518322	,	21.556305

Nr pkt.	Współrzędne punktów załamania granicy w układzie WGS84		
6466	49.518452	,	21.556215
6467	49.518567	,	21.556052
6468	49.518789	,	21.555652
6469	49.519410	,	21.554498
6470	49.519515	,	21.554378
6471	49.521298	,	21.555692
6472	49.522337	,	21.553625
6473	49.523113	,	21.552136
6474	49.523334	,	21.551677
6475	49.523411	,	21.551622
6476	49.523066	,	21.551652
6477	49.522923	,	21.551744
6478	49.522751	,	21.551875
6479	49.523239	,	21.549904
6480	49.522650	,	21.549250
6481	49.522375	,	21.548885
6482	49.522153	,	21.548443
6483	49.522085	,	21.548262
6484	49.521595	,	21.547279
6485	49.521423	,	21.546950
6486	49.522186	,	21.546785
6487	49.522301	,	21.545787
6488	49.522368	,	21.545737
6489	49.522471	,	21.545636
6490	49.522553	,	21.543900
6491	49.523580	,	21.543664
6492	49.524169	,	21.544044
6493	49.524943	,	21.544321
6494	49.525433	,	21.544496
6495	49.525515	,	21.545142
6496	49.525967	,	21.545657
6497	49.525993	,	21.546520
6498	49.526654	,	21.547270
6499	49.526456	,	21.544227
6500	49.526403	,	21.543970
6501	49.526753	,	21.541869
6502	49.527429	,	21.541787
6503	49.527882	,	21.541734
6504	49.528748	,	21.541640
6505	49.529391	,	21.541561
6506	49.529468	,	21.541500
6507	49.530147	,	21.541215
6508	49.530179	,	21.541178
6509	49.531061	,	21.540772
6510	49.531464	,	21.540571
6511	49.532107	,	21.540251

Nr pkt.	Współrzędne punktów załamania granicy w układzie WGS84		
6512	49.532155	,	21.540211
6513	49.532322	,	21.540035
6514	49.532781	,	21.539428
6515	49.533520	,	21.538699
6516	49.534153	,	21.537744
6517	49.534683	,	21.540159
6518	49.534990	,	21.541467
6519	49.535373	,	21.543099
6520	49.535678	,	21.545002
6521	49.535955	,	21.546891
6522	49.534420	,	21.547983
6523	49.534902	,	21.548184
6524	49.535300	,	21.548319
6525	49.535627	,	21.548314
6526	49.535930	,	21.548223
6527	49.536361	,	21.548059
6528	49.536549	,	21.547707
6529	49.536694	,	21.547498
6530	49.537025	,	21.547247
6531	49.537350	,	21.546919
6532	49.537443	,	21.546694
6533	49.537501	,	21.546519
6534	49.537692	,	21.546099
6535	49.537493	,	21.545981
6536	49.537134	,	21.545824
6537	49.536898	,	21.545553
6538	49.536849	,	21.545202
6539	49.536636	,	21.543694
6540	49.536496	,	21.543170
6541	49.535987	,	21.541169
6542	49.536043	,	21.541176
6543	49.537503	,	21.541848
6544	49.537911	,	21.541637
6545	49.537942	,	21.541556
6546	49.538174	,	21.541435
6547	49.538186	,	21.541372
6548	49.538277	,	21.541418
6549	49.538325	,	21.541382
6550	49.538358	,	21.541287
6551	49.538403	,	21.541192
6552	49.538445	,	21.541083
6553	49.538528	,	21.540947
6554	49.538570	,	21.540888
6555	49.538659	,	21.540812
6556	49.538698	,	21.540749
6557	49.538698	,	21.540662

Nr pkt.	Współrzędne punktów załamania granicy w układzie WGS84		
6558	49.538775	,	21.540576
6559	49.538817	,	21.540518
6560	49.538862	,	21.540445
6561	49.538897	,	21.540419
6562	49.538915	,	21.540341
6563	49.538945	,	21.540300
6564	49.538999	,	21.540269
6565	49.539085	,	21.540238
6566	49.539124	,	21.540161
6567	49.539209	,	21.540116
6568	49.539240	,	21.540017
6569	49.539290	,	21.539953
6570	49.539323	,	21.539872
6571	49.539374	,	21.539740
6572	49.539424	,	21.539691
6573	49.539442	,	21.539805
6574	49.539492	,	21.539741
6575	49.539522	,	21.539632
6576	49.539517	,	21.539514
6577	49.539541	,	21.539441
6578	49.539597	,	21.539446
6579	49.539674	,	21.539434
6580	49.539764	,	21.539379
6581	49.539810	,	21.539275
6582	49.539822	,	21.539073
6583	49.539868	,	21.539021
6584	49.540005	,	21.538987
6585	49.540057	,	21.538900
6586	49.540159	,	21.538919
6587	49.540412	,	21.538535
6588	49.540418	,	21.538465
6589	49.540605	,	21.538212
6590	49.540584	,	21.538108
6591	49.540670	,	21.537995
6592	49.540763	,	21.537636
6593	49.540931	,	21.537508
6594	49.541046	,	21.536834
6595	49.541213	,	21.536588
6596	49.541334	,	21.536460
6597	49.541463	,	21.536154
6598	49.541715	,	21.535847
6599	49.541728	,	21.535747
6600	49.541778	,	21.534676
6601	49.541834	,	21.533622
6602	49.541863	,	21.533349
6603	49.542018	,	21.532405

Nr pkt.	Współrzędne punktów załamania granicy w układzie WGS84	Nr pkt.	Współrzędne punktów załamania granicy w układzie WGS84	Nr pkt.	Współrzędne punktów załamania granicy w układzie WGS84	Nr pkt.	Współrzędne punktów załamania granicy w układzie WGS84
6604	49.542002 , 21.532147	6650	49.545151 , 21.521815	6696	49.553281 , 21.513415	6742	49.547089 , 21.484976
6605	49.542025 , 21.532014	6651	49.545072 , 21.521770	6697	49.553357 , 21.513299	6743	49.547276 , 21.483473
6606	49.542116 , 21.530647	6652	49.544985 , 21.521775	6698	49.553452 , 21.513234	6744	49.546819 , 21.481877
6607	49.542214 , 21.529205	6653	49.544808 , 21.521748	6699	49.553557 , 21.513177	6745	49.547550 , 21.480894
6608	49.542229 , 21.529118	6654	49.544660 , 21.521590	6700	49.553595 , 21.513046	6746	49.548012 , 21.480242
6609	49.542534 , 21.527430	6655	49.544388 , 21.521412	6701	49.553681 , 21.512967	6747	49.548162 , 21.480030
6610	49.543999 , 21.527681	6656	49.544308 , 21.521325	6702	49.553639 , 21.512719	6748	49.548192 , 21.479967
6611	49.545152 , 21.527871	6657	49.544221 , 21.521219	6703	49.553958 , 21.512408	6749	49.548583 , 21.479130
6612	49.545515 , 21.527674	6658	49.544134 , 21.521089	6704	49.554167 , 21.512323	6750	49.548928 , 21.478228
6613	49.545701 , 21.526825	6659	49.544042 , 21.520985	6705	49.554205 , 21.512198	6751	49.549075 , 21.477844
6614	49.546098 , 21.526560	6660	49.543867 , 21.520882	6706	49.553162 , 21.512271	6752	49.549257 , 21.477280
6615	49.546646 , 21.526457	6661	49.545120 , 21.519027	6707	49.553320 , 21.511071	6753	49.549285 , 21.477190
6616	49.546822 , 21.526872	6662	49.545252 , 21.518799	6708	49.553331 , 21.510111	6754	49.549353 , 21.476966
6617	49.546861 , 21.526714	6663	49.545524 , 21.518260	6709	49.553318 , 21.509944	6755	49.549681 , 21.475684
6618	49.547240 , 21.526584	6664	49.545759 , 21.518039	6710	49.553112 , 21.508789	6756	49.550252 , 21.473454
6619	49.547618 , 21.526496	6665	49.545871 , 21.518022	6711	49.554678 , 21.507377	6757	49.550333 , 21.473108
6620	49.547797 , 21.526401	6666	49.546271 , 21.517601	6712	49.554801 , 21.507250	6758	49.550621 , 21.471876
6621	49.547981 , 21.522992	6667	49.546496 , 21.517282	6713	49.555439 , 21.506588	6759	49.550949 , 21.470450
6622	49.548092 , 21.523005	6668	49.546727 , 21.517129	6714	49.555979 , 21.505953	6760	49.551057 , 21.469981
6623	49.548052 , 21.522896	6669	49.547332 , 21.516951	6715	49.555072 , 21.504010	6761	49.551112 , 21.469830
6624	49.547847 , 21.522793	6670	49.547409 , 21.516948	6716	49.554265 , 21.503992	6762	49.551667 , 21.468291
6625	49.547790 , 21.522729	6671	49.547888 , 21.516930	6717	49.553613 , 21.503872	6763	49.552330 , 21.466302
6626	49.547734 , 21.522637	6672	49.548933 , 21.516583	6718	49.552611 , 21.503687	6764	49.552902 , 21.466525
6627	49.547559 , 21.522452	6673	49.549614 , 21.516363	6719	49.551462 , 21.503506	6765	49.553611 , 21.465862
6628	49.547320 , 21.522347	6674	49.549311 , 21.515642	6720	49.549598 , 21.503165	6766	49.553676 , 21.465801
6629	49.547214 , 21.522299	6675	49.549044 , 21.514974	6721	49.549618 , 21.502999	6767	49.554215 , 21.465360
6630	49.547100 , 21.522234	6676	49.549762 , 21.515084	6722	49.549710 , 21.502319	6768	49.554646 , 21.464835
6631	49.547079 , 21.522179	6677	49.550104 , 21.515131	6723	49.549845 , 21.501343	6769	49.555289 , 21.464059
6632	49.547022 , 21.522103	6678	49.550132 , 21.515222	6724	49.549997 , 21.500076	6770	49.555511 , 21.463776
6633	49.546832 , 21.522021	6679	49.550194 , 21.515299	6725	49.550007 , 21.500027	6771	49.556331 , 21.462648
6634	49.546803 , 21.522024	6680	49.550197 , 21.515207	6726	49.550087 , 21.499378	6772	49.556027 , 21.462476
6635	49.546603 , 21.522084	6681	49.550472 , 21.514965	6727	49.549571 , 21.496908	6773	49.555275 , 21.462051
6636	49.546512 , 21.522141	6682	49.550687 , 21.514841	6728	49.549326 , 21.495642	6774	49.554691 , 21.461471
6637	49.546489 , 21.522161	6683	49.550829 , 21.514711	6729	49.549173 , 21.494832	6775	49.554178 , 21.460962
6638	49.546416 , 21.522250	6684	49.550963 , 21.514670	6730	49.548940 , 21.493658	6776	49.553835 , 21.460622
6639	49.546382 , 21.522261	6685	49.551161 , 21.514576	6731	49.548586 , 21.492651	6777	49.553015 , 21.459824
6640	49.546251 , 21.522259	6686	49.551324 , 21.514450	6732	49.547985 , 21.491857	6778	49.551629 , 21.458673
6641	49.546177 , 21.522259	6687	49.551581 , 21.514425	6733	49.547804 , 21.491618	6779	49.552318 , 21.458168
6642	49.546060 , 21.522180	6688	49.552056 , 21.514164	6734	49.547208 , 21.490899	6780	49.552887 , 21.457454
6643	49.545946 , 21.522157	6689	49.552340 , 21.514013	6735	49.546590 , 21.490137	6781	49.552964 , 21.457215
6644	49.545853 , 21.522164	6690	49.552523 , 21.513907	6736	49.546264 , 21.489180	6782	49.553291 , 21.456202
6645	49.545781 , 21.522178	6691	49.552553 , 21.513924	6737	49.545937 , 21.488150	6783	49.553500 , 21.455295
6646	49.545686 , 21.522121	6692	49.552770 , 21.513727	6738	49.546693 , 21.487961	6784	49.554384 , 21.455404
6647	49.545581 , 21.522046	6693	49.552859 , 21.513793	6739	49.546870 , 21.486664	6785	49.554426 , 21.455155
6648	49.545495 , 21.521963	6694	49.553154 , 21.513598	6740	49.546967 , 21.485947	6786	49.555697 , 21.455451
6649	49.545382 , 21.521865	6695	49.553271 , 21.513590	6741	49.546992 , 21.485789	6787	49.556294 , 21.455098

Nr pkt.	Współrzędne punktów załamania granicy w układzie WGS84		
6788	49.557404	,	21.454446
6789	49.558566	,	21.453683
6790	49.559393	,	21.453243
6791	49.560057	,	21.453055
6792	49.560274	,	21.452663
6793	49.560396	,	21.453101
6794	49.560528	,	21.453464
6795	49.560879	,	21.454391
6796	49.560929	,	21.454858
6797	49.561024	,	21.455232
6798	49.561220	,	21.455551
6799	49.561373	,	21.456111
6800	49.561412	,	21.456183
6801	49.562184	,	21.456386
6802	49.562761	,	21.456487
6803	49.563357	,	21.456790
6804	49.564012	,	21.456705
6805	49.564024	,	21.456711
6806	49.564508	,	21.456817
6807	49.564869	,	21.457044
6808	49.564987	,	21.457117
6809	49.565369	,	21.457223
6810	49.566249	,	21.457465
6811	49.566476	,	21.455994
6812	49.566315	,	21.455474
6813	49.566313	,	21.455390
6814	49.566348	,	21.455158
6815	49.566570	,	21.454561
6816	49.566770	,	21.453907
6817	49.566904	,	21.453315
6818	49.566973	,	21.452506
6819	49.566940	,	21.452165
6820	49.566927	,	21.451797
6821	49.566955	,	21.451093
6822	49.566967	,	21.450894
6823	49.566855	,	21.450355
6824	49.566890	,	21.449704
6825	49.566928	,	21.449595
6826	49.566916	,	21.449088
6827	49.567138	,	21.448529
6828	49.567422	,	21.448178
6829	49.565238	,	21.446226
6830	49.565298	,	21.446162
6831	49.564259	,	21.445231
6832	49.564306	,	21.445190
6833	49.564324	,	21.445034

Nr pkt.	Współrzędne punktów załamania granicy w układzie WGS84		
6834	49.564590	,	21.444829
6835	49.564695	,	21.444731
6836	49.564802	,	21.444604
6837	49.564856	,	21.444403
6838	49.564898	,	21.444222
6839	49.564933	,	21.444160
6840	49.565114	,	21.443918
6841	49.565199	,	21.443744
6842	49.565180	,	21.443530
6843	49.565216	,	21.443394
6844	49.565207	,	21.443225
6845	49.565232	,	21.443165
6846	49.565253	,	21.443042
6847	49.565320	,	21.442954
6848	49.565391	,	21.442903
6849	49.565430	,	21.442748
6850	49.565548	,	21.442613
6851	49.565731	,	21.442429
6852	49.566040	,	21.442072
6853	49.566269	,	21.441827
6854	49.566392	,	21.441689
6855	49.566511	,	21.441568
6856	49.566641	,	21.441593
6857	49.566680	,	21.441586
6858	49.566712	,	21.441548
6859	49.566746	,	21.441351
6860	49.566775	,	21.441309
6861	49.566777	,	21.441226
6862	49.566831	,	21.440985
6863	49.566854	,	21.440519
6864	49.566848	,	21.440459
6865	49.566727	,	21.440096
6866	49.566847	,	21.439850
6867	49.566860	,	21.439687
6868	49.566824	,	21.439369
6869	49.566826	,	21.439221
6870	49.566752	,	21.438734
6871	49.566768	,	21.438557
6872	49.566800	,	21.438338
6873	49.566743	,	21.438062
6874	49.566630	,	21.437732
6875	49.566548	,	21.437502
6876	49.566413	,	21.436998
6877	49.566387	,	21.436783
6878	49.566487	,	21.436495
6879	49.566519	,	21.436109

Nr pkt.	Współrzędne punktów załamania granicy w układzie WGS84		
6880	49.566596	,	21.435605
6881	49.565971	,	21.434467
6882	49.566461	,	21.434070
6883	49.566766	,	21.434029
6884	49.566940	,	21.434156
6885	49.567111	,	21.434205
6886	49.567193	,	21.434192
6887	49.567259	,	21.434144
6888	49.567353	,	21.434105
6889	49.567533	,	21.434074
6890	49.568096	,	21.434056
6891	49.568338	,	21.434050
6892	49.568524	,	21.433958
6893	49.568667	,	21.433892
6894	49.568755	,	21.433897
6895	49.568971	,	21.433901
6896	49.569122	,	21.433856
6897	49.569283	,	21.433781
6898	49.569446	,	21.433797
6899	49.569546	,	21.433850
6900	49.569800	,	21.433882
6901	49.569877	,	21.433897
6902	49.569905	,	21.433922
6903	49.570185	,	21.434091
6904	49.570292	,	21.434173
6905	49.570341	,	21.434181
6906	49.570355	,	21.434174
6907	49.570380	,	21.434129
6908	49.570302	,	21.433800
6909	49.569958	,	21.432346
6910	49.570202	,	21.431826
6911	49.570207	,	21.429492
6912	49.570165	,	21.429409
6913	49.569967	,	21.429299
6914	49.570019	,	21.427252
6915	49.569895	,	21.427300
6916	49.569899	,	21.426929
6917	49.569362	,	21.426773
6918	49.568683	,	21.426443
6919	49.568199	,	21.426207
6920	49.567779	,	21.426024
6921	49.567441	,	21.425925
6922	49.566984	,	21.425647
6923	49.566773	,	21.425537
6924	49.566726	,	21.424881
6925	49.566874	,	21.424030

Nr pkt.	Współrzędne punktów załamania granicy w układzie WGS84		
6926	49.567162	,	21.423429
6927	49.567388	,	21.422224
6928	49.567753	,	21.420963
6929	49.567783	,	21.420428
6930	49.567834	,	21.419514
6931	49.567943	,	21.418495
6932	49.568192	,	21.417443
6933	49.568408	,	21.416396
6934	49.568451	,	21.416218
6935	49.568673	,	21.415321
6936	49.569177	,	21.414869
6937	49.569240	,	21.414830
6938	49.569934	,	21.414404
6939	49.570352	,	21.413880
6940	49.570799	,	21.413537
6941	49.571323	,	21.412912
6942	49.571885	,	21.412613
6943	49.571914	,	21.412594
6944	49.572311	,	21.412329
6945	49.572844	,	21.411610
6946	49.573427	,	21.410523
6947	49.573708	,	21.409369
6948	49.574027	,	21.408001
6949	49.574102	,	21.407493
6950	49.574164	,	21.407072
6951	49.574243	,	21.406538
6952	49.574448	,	21.405652
6953	49.574498	,	21.404911
6954	49.574552	,	21.404700
6955	49.575232	,	21.405324
6956	49.576186	,	21.406129
6957	49.577006	,	21.406808
6958	49.577244	,	21.407451
6959	49.577555	,	21.408510
6960	49.577954	,	21.409538
6961	49.578359	,	21.410653
6962	49.578620	,	21.411447
6963	49.578828	,	21.412027
6964	49.579194	,	21.412993
6965	49.579560	,	21.414148
6966	49.580052	,	21.415058
6967	49.580220	,	21.415367
6968	49.580604	,	21.416049
6969	49.581199	,	21.416974
6970	49.581704	,	21.417817
6971	49.581894	,	21.418125

Nr pkt.	Współrzędne punktów załamania granicy w układzie WGS84	Nr pkt.	Współrzędne punktów załamania granicy w układzie WGS84	Nr pkt.	Współrzędne punktów załamania granicy w układzie WGS84	Nr pkt.	Współrzędne punktów załamania granicy w układzie WGS84
6972	49.582331 , 21.418833	7018	49.590123 , 21.430315	7064	49.600052 , 21.416371	7110	49.600841 , 21.405651
6973	49.582827 , 21.419611	7019	49.590438 , 21.430316	7065	49.600184 , 21.416254	7111	49.600997 , 21.405325
6974	49.583031 , 21.419956	7020	49.591191 , 21.430830	7066	49.598657 , 21.414355	7112	49.601129 , 21.405120
6975	49.583187 , 21.420139	7021	49.591541 , 21.430068	7067	49.598597 , 21.413936	7113	49.601550 , 21.404639
6976	49.583317 , 21.420218	7022	49.591558 , 21.430020	7068	49.598450 , 21.413841	7114	49.601667 , 21.404486
6977	49.583591 , 21.420326	7023	49.591589 , 21.430064	7069	49.598319 , 21.413857	7115	49.601901 , 21.404170
6978	49.583847 , 21.420200	7024	49.591751 , 21.430178	7070	49.598107 , 21.413646	7116	49.602145 , 21.403678
6979	49.584973 , 21.420444	7025	49.591842 , 21.430228	7071	49.598006 , 21.412867	7117	49.602373 , 21.403309
6980	49.585350 , 21.420427	7026	49.592039 , 21.430437	7072	49.597738 , 21.412349	7118	49.602483 , 21.402991
6981	49.586011 , 21.420825	7027	49.592157 , 21.430495	7073	49.597616 , 21.412280	7119	49.602573 , 21.402702
6982	49.586664 , 21.420597	7028	49.592226 , 21.430589	7074	49.597450 , 21.412401	7120	49.602598 , 21.402453
6983	49.586787 , 21.420566	7029	49.592274 , 21.430514	7075	49.597361 , 21.412410	7121	49.602588 , 21.402113
6984	49.586977 , 21.420402	7030	49.592352 , 21.430617	7076	49.597268 , 21.412402	7122	49.602591 , 21.401961
6985	49.587308 , 21.419988	7031	49.592554 , 21.430785	7077	49.597126 , 21.412205	7123	49.602654 , 21.401762
6986	49.587639 , 21.419644	7032	49.592648 , 21.430808	7078	49.597092 , 21.411776	7124	49.602699 , 21.401407
6987	49.587734 , 21.419571	7033	49.592933 , 21.430859	7079	49.597161 , 21.411401	7125	49.602746 , 21.401176
6988	49.588022 , 21.419435	7034	49.593099 , 21.430934	7080	49.597237 , 21.411146	7126	49.602993 , 21.400616
6989	49.588200 , 21.419222	7035	49.593377 , 21.430880	7081	49.597251 , 21.410887	7127	49.603148 , 21.400375
6990	49.588402 , 21.419060	7036	49.593520 , 21.430698	7082	49.597115 , 21.410662	7128	49.604285 , 21.401812
6991	49.588592 , 21.418981	7037	49.593585 , 21.430636	7083	49.596947 , 21.410464	7129	49.605071 , 21.400342
6992	49.588674 , 21.419196	7038	49.593737 , 21.430595	7084	49.596825 , 21.410476	7130	49.604039 , 21.399066
6993	49.588583 , 21.419743	7039	49.593858 , 21.430545	7085	49.596729 , 21.410261	7131	49.604216 , 21.398821
6994	49.588811 , 21.420368	7040	49.594033 , 21.430481	7086	49.596725 , 21.410013	7132	49.604420 , 21.398646
6995	49.589224 , 21.421057	7041	49.594227 , 21.430346	7087	49.596739 , 21.409948	7133	49.604708 , 21.398390
6996	49.589699 , 21.422276	7042	49.594663 , 21.429788	7088	49.596805 , 21.409823	7134	49.604936 , 21.398007
6997	49.590010 , 21.422738	7043	49.595222 , 21.428446	7089	49.596990 , 21.409560	7135	49.604983 , 21.397731
6998	49.589934 , 21.422788	7044	49.595704 , 21.427216	7090	49.597306 , 21.409038	7136	49.605013 , 21.397625
6999	49.590313 , 21.423403	7045	49.596130 , 21.426143	7091	49.597602 , 21.408680	7137	49.605227 , 21.397393
7000	49.590376 , 21.423490	7046	49.597019 , 21.425771	7092	49.597713 , 21.408480	7138	49.605367 , 21.397119
7001	49.590124 , 21.423774	7047	49.598188 , 21.425260	7093	49.597833 , 21.408168	7139	49.605517 , 21.396832
7002	49.589876 , 21.423957	7048	49.598719 , 21.424513	7094	49.597900 , 21.407853	7140	49.605613 , 21.396671
7003	49.589921 , 21.425523	7049	49.599334 , 21.423637	7095	49.598309 , 21.407198	7141	49.605675 , 21.396566
7004	49.589527 , 21.425982	7050	49.600269 , 21.423165	7096	49.598769 , 21.406919	7142	49.605891 , 21.396259
7005	49.589017 , 21.426533	7051	49.601352 , 21.422316	7097	49.598965 , 21.406663	7143	49.605983 , 21.396026
7006	49.588961 , 21.426575	7052	49.602390 , 21.421545	7098	49.599029 , 21.406597	7144	49.606152 , 21.395688
7007	49.588677 , 21.426797	7053	49.602562 , 21.421265	7099	49.599177 , 21.406483	7145	49.606358 , 21.395024
7008	49.588016 , 21.426981	7054	49.602811 , 21.420833	7100	49.599240 , 21.406442	7146	49.606390 , 21.394858
7009	49.587809 , 21.427138	7055	49.602659 , 21.420619	7101	49.599308 , 21.406416	7147	49.606512 , 21.394624
7010	49.588556 , 21.428388	7056	49.602303 , 21.420093	7102	49.599577 , 21.406470	7148	49.606639 , 21.394402
7011	49.588539 , 21.428426	7057	49.602020 , 21.419479	7103	49.599679 , 21.406372	7149	49.606727 , 21.394176
7012	49.588343 , 21.428632	7058	49.601729 , 21.418786	7104	49.599767 , 21.406301	7150	49.606769 , 21.394070
7013	49.588456 , 21.428866	7059	49.601524 , 21.418051	7105	49.599788 , 21.406290	7151	49.606837 , 21.393960
7014	49.588579 , 21.429149	7060	49.601063 , 21.417443	7106	49.600049 , 21.406210	7152	49.608316 , 21.395867
7015	49.589161 , 21.429580	7061	49.600853 , 21.417310	7107	49.600240 , 21.406139	7153	49.608587 , 21.394307
7016	49.589680 , 21.429954	7062	49.600506 , 21.416871	7108	49.600348 , 21.406096	7154	49.608835 , 21.393148
7017	49.590010 , 21.430199	7063	49.600259 , 21.416598	7109	49.600528 , 21.406080	7155	49.608414 , 21.392669

Nr pkt.	Współrzędne punktów załamania granicy w układzie WGS84
7156	49.608132 , 21.392462
7157	49.607954 , 21.392267
7158	49.607714 , 21.391909
7159	49.607398 , 21.391407
7160	49.606965 , 21.390924
7161	49.606651 , 21.390666
7162	49.606324 , 21.390341
7163	49.606380 , 21.390133
7164	49.606275 , 21.390184
7165	49.606210 , 21.390247
7166	49.606185 , 21.390256
7167	49.606165 , 21.390230
7168	49.606131 , 21.390091
7169	49.606209 , 21.390079
7170	49.606327 , 21.389982
7171	49.606561 , 21.389854
7172	49.606597 , 21.389860
7173	49.606816 , 21.389673
7174	49.607023 , 21.389458
7175	49.607062 , 21.389378
7176	49.607069 , 21.389325
7177	49.607106 , 21.389292
7178	49.607143 , 21.389305
7179	49.607236 , 21.389250
7180	49.607414 , 21.389015
7181	49.607748 , 21.388434
7182	49.607811 , 21.388273
7183	49.607913 , 21.387934
7184	49.608046 , 21.387273
7185	49.608131 , 21.386918
7186	49.608159 , 21.386840
7187	49.608349 , 21.386605
7188	49.608565 , 21.386424
7189	49.608919 , 21.386101
7190	49.609205 , 21.385837
7191	49.609309 , 21.385715
7192	49.608366 , 21.385215
7193	49.608482 , 21.384733
7194	49.608759 , 21.383736
7195	49.608598 , 21.383609
7196	49.608067 , 21.383645
7197	49.608084 , 21.383571
7198	49.608246 , 21.382980
7199	49.608405 , 21.382423
7200	49.608675 , 21.381608
7201	49.608820 , 21.381174

Nr pkt.	Współrzędne punktów załamania granicy w układzie WGS84
7202	49.608961 , 21.380749
7203	49.609098 , 21.380340
7204	49.609301 , 21.379733
7205	49.609788 , 21.380478
7206	49.610075 , 21.381160
7207	49.610095 , 21.381202
7208	49.610895 , 21.380978
7209	49.611726 , 21.379722
7210	49.612017 , 21.379327
7211	49.612770 , 21.379692
7212	49.613487 , 21.380053
7213	49.613451 , 21.379804
7214	49.613431 , 21.379703
7215	49.613305 , 21.379514
7216	49.613001 , 21.379031
7217	49.612860 , 21.378780
7218	49.612686 , 21.378466
7219	49.612550 , 21.378165
7220	49.612380 , 21.377879
7221	49.612200 , 21.377534
7222	49.611882 , 21.377227
7223	49.611659 , 21.376999
7224	49.611433 , 21.376712
7225	49.611209 , 21.376413
7226	49.611102 , 21.376132
7227	49.611044 , 21.375772
7228	49.611023 , 21.375619
7229	49.610895 , 21.375313
7230	49.610812 , 21.375088
7231	49.610714 , 21.374791
7232	49.610640 , 21.374335
7233	49.610626 , 21.374125
7234	49.610498 , 21.373774
7235	49.610500 , 21.373655
7236	49.610443 , 21.373565
7237	49.610256 , 21.373463
7238	49.610109 , 21.373424
7239	49.609935 , 21.373452
7240	49.609821 , 21.373392
7241	49.609704 , 21.373184
7242	49.609693 , 21.373093
7243	49.609489 , 21.373096
7244	49.609019 , 21.373118
7245	49.607768 , 21.370868
7246	49.607386 , 21.370205
7247	49.606754 , 21.369277

Nr pkt.	Współrzędne punktów załamania granicy w układzie WGS84
7248	49.607134 , 21.368676
7249	49.607617 , 21.368047
7250	49.608548 , 21.367104
7251	49.608614 , 21.366971
7252	49.608695 , 21.367094
7253	49.608761 , 21.367219
7254	49.609023 , 21.367667
7255	49.609384 , 21.368298
7256	49.609968 , 21.369254
7257	49.610417 , 21.370024
7258	49.610631 , 21.370374
7259	49.610719 , 21.370589
7260	49.610760 , 21.370732
7261	49.610789 , 21.370884
7262	49.610894 , 21.371560
7263	49.610918 , 21.371751
7264	49.612383 , 21.370711
7265	49.612468 , 21.371288
7266	49.612572 , 21.371597
7267	49.612663 , 21.371812
7268	49.612677 , 21.372103
7269	49.612847 , 21.372726
7270	49.612940 , 21.372910
7271	49.613094 , 21.373284
7272	49.613112 , 21.373516
7273	49.613096 , 21.373671
7274	49.613228 , 21.373896
7275	49.613719 , 21.374552
7276	49.613990 , 21.374811
7277	49.614014 , 21.374824
7278	49.614656 , 21.375414
7279	49.614789 , 21.375827
7280	49.615146 , 21.376465
7281	49.615218 , 21.377156
7282	49.615584 , 21.378295
7283	49.616476 , 21.377237
7284	49.617471 , 21.376032
7285	49.618048 , 21.375606
7286	49.618257 , 21.375485
7287	49.620138 , 21.376169
7288	49.621686 , 21.375804
7289	49.622147 , 21.375694
7290	49.623453 , 21.375565
7291	49.622784 , 21.374741
7292	49.621919 , 21.373675
7293	49.621150 , 21.372725

Nr pkt.	Współrzędne punktów załamania granicy w układzie WGS84
7294	49.620443 , 21.371588
7295	49.619956 , 21.371098
7296	49.619330 , 21.370288
7297	49.618907 , 21.369809
7298	49.618705 , 21.369599
7299	49.618554 , 21.369362
7300	49.618078 , 21.368703
7301	49.617639 , 21.368193
7302	49.617253 , 21.367629
7303	49.616865 , 21.367200
7304	49.616426 , 21.366650
7305	49.616154 , 21.366318
7306	49.615880 , 21.365822
7307	49.615494 , 21.365589
7308	49.615519 , 21.365542
7309	49.615725 , 21.365409
7310	49.615766 , 21.364944
7311	49.615902 , 21.364976
7312	49.615987 , 21.365030
7313	49.616028 , 21.365008
7314	49.616216 , 21.365053
7315	49.616273 , 21.364832
7316	49.616229 , 21.364631
7317	49.616345 , 21.364508
7318	49.616410 , 21.364120
7319	49.616488 , 21.364000
7320	49.616581 , 21.363794
7321	49.616725 , 21.363744
7322	49.616980 , 21.363825
7323	49.616999 , 21.363774
7324	49.617003 , 21.363742
7325	49.617086 , 21.363629
7326	49.617136 , 21.363593
7327	49.617210 , 21.363346
7328	49.617499 , 21.363232
7329	49.617606 , 21.363046
7330	49.617646 , 21.362875
7331	49.617677 , 21.362870
7332	49.617699 , 21.362887
7333	49.617901 , 21.363131
7334	49.618029 , 21.363091
7335	49.618077 , 21.363025
7336	49.618194 , 21.362962
7337	49.618248 , 21.362957
7338	49.618327 , 21.362888
7339	49.618341 , 21.362885

Nr pkt.	Współrzędne punktów załamania granicy w układzie WGS84
7340	49.619545 , 21.364102
7341	49.621213 , 21.362150
7342	49.621711 , 21.361851
7343	49.621745 , 21.361817
7344	49.621790 , 21.361693
7345	49.621975 , 21.361571
7346	49.622331 , 21.361491
7347	49.622371 , 21.361508
7348	49.622510 , 21.361531
7349	49.622592 , 21.361610
7350	49.623043 , 21.360973
7351	49.623195 , 21.360612
7352	49.623214 , 21.360485
7353	49.623256 , 21.360364

Nr pkt.	Współrzędne punktów załamania granicy w układzie WGS84
7354	49.623324 , 21.360242
7355	49.623401 , 21.360082
7356	49.623478 , 21.359966
7357	49.623629 , 21.359759
7358	49.623813 , 21.359169
7359	49.623866 , 21.358999
7360	49.623889 , 21.358251
7361	49.623866 , 21.357961
7362	49.623889 , 21.357552
7363	49.624129 , 21.356825
7364	49.624295 , 21.356236
7365	49.624305 , 21.355551
7366	49.624722 , 21.355678
7367	49.625108 , 21.355767

Nr pkt.	Współrzędne punktów załamania granicy w układzie WGS84
7368	49.625460 , 21.355781
7369	49.625803 , 21.355798
7370	49.626085 , 21.355812
7371	49.626864 , 21.356572
7372	49.627434 , 21.357163
7373	49.628167 , 21.357926
7374	49.628388 , 21.358147
7375	49.629017 , 21.358780
7376	49.630260 , 21.360170
7377	49.631500 , 21.361128
7378	49.631883 , 21.361381
7379	49.632214 , 21.361642
7380	49.632521 , 21.361884
7381	49.632717 , 21.362039

Nr pkt.	Współrzędne punktów załamania granicy w układzie WGS84
7382	49.632966 , 21.362217
7383	49.633607 , 21.362673
7384	49.634140 , 21.362790
7385	49.634415 , 21.362801
7386	49.634875 , 21.362750
7387	49.635116 , 21.362693
7388	49.635378 , 21.362561
7389	49.635735 , 21.362331
7390	49.635932 , 21.362185
7391	49.636098 , 21.362049
7392	49.636299 , 21.361887

Uwagi:

1.Pomiędzy punktem Nr 642 a punktem Nr 975 granica głównego kompleksu Obszaru Chronionego Krajobrazu Beskidu Niskiego pokrywa się z południową granicą administracyjną miejscowości Rymanów.

2.Pomiędzy punktem Nr 1650 a punktem Nr 2047 granica głównego kompleksu Obszaru Chronionego Krajobrazu Beskidu Niskiego pokrywa się z południową granicą administracyjną Miasta Sanok.

3.Pomiędzy punktem Nr 2064 a punktem Nr 2426 granica głównego kompleksu Obszaru Chronionego Krajobrazu Beskidu Niskiego pokrywa się z zachodnią i południową granicą administracyjną Miasta Zagórz.

Załącznik Nr 3b

wróć

Współrzędne punktów załamania granicy Obszaru Chronionego Krajobrazu Beskidu Niskiego (kompleks Grab)

Nr pkt.	Współrzędne punktów załamania granicy w układzie WGS84		
0	49.462238	,	21.404212
1	49.462285	,	21.404300
2	49.462245	,	21.404420
3	49.461912	,	21.405630
4	49.461457	,	21.407218
5	49.461544	,	21.408838
6	49.461366	,	21.410536
7	49.461573	,	21.411595
8	49.461167	,	21.412606
9	49.460353	,	21.414062
10	49.459452	,	21.413922
11	49.458410	,	21.413949
12	49.458166	,	21.414952
13	49.458732	,	21.415936
14	49.458403	,	21.416623
15	49.458036	,	21.417391
16	49.457992	,	21.419016
17	49.458385	,	21.420632
18	49.458278	,	21.422474
19	49.458247	,	21.423955
20	49.458036	,	21.424988
21	49.457651	,	21.426306
22	49.457237	,	21.428033
23	49.456519	,	21.429390
24	49.455575	,	21.430186
25	49.454308	,	21.430553
26	49.453530	,	21.431591
27	49.453474	,	21.431844
28	49.453388	,	21.431846
29	49.452821	,	21.431966
30	49.452352	,	21.432278
31	49.451812	,	21.432620
32	49.451478	,	21.432848
33	49.451142	,	21.433098
34	49.451652	,	21.435195
35	49.452044	,	21.436618
36	49.452028	,	21.438656
37	49.451265	,	21.439695
38	49.450034	,	21.440542
39	49.450283	,	21.441725
40	49.450765	,	21.443052

Nr pkt.	Współrzędne punktów załamania granicy w układzie WGS84		
41	49.450542	,	21.444224
42	49.449913	,	21.444669
43	49.449699	,	21.444820
44	49.449374	,	21.445009
45	49.447947	,	21.445810
46	49.446817	,	21.446355
47	49.446047	,	21.447422
48	49.444852	,	21.449157
49	49.444535	,	21.450886
50	49.444869	,	21.453322
51	49.444892	,	21.454634
52	49.444078	,	21.456283
53	49.443067	,	21.458381
54	49.441509	,	21.461535
55	49.440734	,	21.463131
56	49.440265	,	21.464083
57	49.439720	,	21.465170
58	49.438556	,	21.467552
59	49.437539	,	21.469506
60	49.436816	,	21.470884
61	49.436234	,	21.472068
62	49.435693	,	21.473147
63	49.434655	,	21.475184
64	49.433749	,	21.476959
65	49.433455	,	21.477538
66	49.432626	,	21.479160
67	49.432200	,	21.480003
68	49.431614	,	21.481146
69	49.431556	,	21.481253
70	49.431148	,	21.482028
71	49.430860	,	21.482614
72	49.430681	,	21.482968
73	49.430436	,	21.483443
74	49.430000	,	21.484293
75	49.429279	,	21.485700
76	49.429122	,	21.486000
77	49.429069	,	21.486100
78	49.428937	,	21.486350
79	49.428696	,	21.486800
80	49.428554	,	21.487064
81	49.428463	,	21.487275

Nr pkt.	Współrzędne punktów załamania granicy w układzie WGS84		
82	49.427490	,	21.486303
83	49.426276	,	21.485398
84	49.425240	,	21.485141
85	49.424821	,	21.484938
86	49.423670	,	21.484218
87	49.422453	,	21.483770
88	49.421923	,	21.483492
89	49.421431	,	21.482909
90	49.419793	,	21.481277
91	49.419352	,	21.481061
92	49.418989	,	21.480632
93	49.418627	,	21.480523
94	49.418220	,	21.480821
95	49.417295	,	21.480262
96	49.416903	,	21.479809
97	49.416380	,	21.479612
98	49.416002	,	21.479205
99	49.415767	,	21.479057
100	49.415581	,	21.478375
101	49.415474	,	21.477504
102	49.415206	,	21.476465
103	49.415040	,	21.476229
104	49.413578	,	21.473706
105	49.413689	,	21.473028
106	49.413722	,	21.471845
107	49.414085	,	21.470143
108	49.413645	,	21.469164
109	49.413592	,	21.468876
110	49.413658	,	21.468572
111	49.413628	,	21.468206
112	49.413169	,	21.467442
113	49.413216	,	21.466966
114	49.413625	,	21.465585
115	49.413678	,	21.465178
116	49.413815	,	21.464706
117	49.413804	,	21.464501
118	49.413883	,	21.464288
119	49.414199	,	21.462003
120	49.414271	,	21.461767
121	49.414533	,	21.461324
122	49.415262	,	21.459583

Nr pkt.	Współrzędne punktów załamania granicy w układzie WGS84		
123	49.415612	,	21.458860
124	49.415791	,	21.458117
125	49.416061	,	21.457299
126	49.416292	,	21.456251
127	49.416051	,	21.455658
128	49.415839	,	21.455499
129	49.415818	,	21.455122
130	49.415727	,	21.454468
131	49.414983	,	21.451731
132	49.414667	,	21.451180
133	49.414203	,	21.450986
134	49.414133	,	21.450777
135	49.413525	,	21.450018
136	49.413443	,	21.449672
137	49.412593	,	21.447363
138	49.412521	,	21.446892
139	49.412520	,	21.446596
140	49.412366	,	21.445415
141	49.412237	,	21.444861
142	49.412423	,	21.444153
143	49.412397	,	21.443958
144	49.412467	,	21.443471
145	49.412453	,	21.442708
146	49.412740	,	21.441434
147	49.412800	,	21.440355
148	49.412896	,	21.439710
149	49.412875	,	21.438559
150	49.412771	,	21.438200
151	49.412653	,	21.436395
152	49.412749	,	21.435739
153	49.412733	,	21.435430
154	49.412293	,	21.434087
155	49.412614	,	21.432975
156	49.413457	,	21.431422
157	49.413703	,	21.430671
158	49.413934	,	21.430283
159	49.414589	,	21.429917
160	49.414787	,	21.429687
161	49.415270	,	21.428640
162	49.415538	,	21.427902
163	49.415767	,	21.427605

Nr pkt.	Współrzędne punktów załamania granicy w układzie WGS84
164	49.416307 , 21.425592
165	49.416470 , 21.425293
166	49.416607 , 21.425129
167	49.416674 , 21.424414
168	49.416722 , 21.424246
169	49.416743 , 21.423973
170	49.416884 , 21.423969
171	49.417087 , 21.423865
172	49.417346 , 21.423559
173	49.417561 , 21.423227
174	49.417969 , 21.421858
175	49.418204 , 21.421641
176	49.418382 , 21.421285
177	49.418481 , 21.421188
178	49.418606 , 21.420898
179	49.418669 , 21.420718
180	49.418844 , 21.420556
181	49.418999 , 21.420211
182	49.419155 , 21.419876
183	49.419235 , 21.419618
184	49.419421 , 21.419229
185	49.419485 , 21.418696
186	49.419586 , 21.418485
187	49.419810 , 21.418063
188	49.419943 , 21.417762
189	49.419992 , 21.417548
190	49.420248 , 21.417355
191	49.420487 , 21.416968
192	49.420863 , 21.416747
193	49.421352 , 21.416851
194	49.421521 , 21.416950
195	49.421754 , 21.416802
196	49.421964 , 21.416380
197	49.422107 , 21.415908
198	49.422263 , 21.415904
199	49.422438 , 21.415742

Nr pkt.	Współrzędne punktów załamania granicy w układzie WGS84
200	49.422619 , 21.415592
201	49.422793 , 21.415452
202	49.422966 , 21.415005
203	49.422933 , 21.414809
204	49.423026 , 21.414643
205	49.423039 , 21.414359
206	49.423158 , 21.413989
207	49.423297 , 21.413745
208	49.423362 , 21.413509
209	49.423590 , 21.412870
210	49.423617 , 21.412666
211	49.423886 , 21.412235
212	49.423991 , 21.412195
213	49.424039 , 21.412049
214	49.424126 , 21.411791
215	49.424219 , 21.411591
216	49.424278 , 21.411263
217	49.424482 , 21.410760
218	49.424587 , 21.410720
219	49.424757 , 21.410409
220	49.425116 , 21.409561
221	49.425285 , 21.409296
222	49.425374 , 21.408981
223	49.425581 , 21.408683
224	49.425988 , 21.407700
225	49.426193 , 21.407494
226	49.426278 , 21.407304
227	49.426371 , 21.407138
228	49.426614 , 21.406534
229	49.426757 , 21.406439
230	49.426955 , 21.406221
231	49.427541 , 21.406284
232	49.427930 , 21.406166
233	49.428265 , 21.406159
234	49.428390 , 21.406223
235	49.428700 , 21.405953

Nr pkt.	Współrzędne punktów załamania granicy w układzie WGS84
236	49.429215 , 21.405841
237	49.429586 , 21.405506
238	49.430220 , 21.405423
239	49.431017 , 21.404983
240	49.431257 , 21.404870
241	49.431564 , 21.404794
242	49.431788 , 21.404748
243	49.432238 , 21.404177
244	49.432343 , 21.403749
245	49.432627 , 21.403319
246	49.432840 , 21.403124
247	49.432918 , 21.402911
248	49.433121 , 21.402476
249	49.433413 , 21.401989
250	49.433354 , 21.401644
251	49.433772 , 21.400821
252	49.433810 , 21.400424
253	49.433929 , 21.400054
254	49.433965 , 21.399771
255	49.433841 , 21.398654
256	49.434241 , 21.398288
257	49.435021 , 21.397738
258	49.435853 , 21.397276
259	49.435893 , 21.397250
260	49.436240 , 21.397179
261	49.436883 , 21.397276
262	49.437230 , 21.397220
263	49.437474 , 21.397087
264	49.437793 , 21.397044
265	49.438649 , 21.396657
266	49.439403 , 21.396629
267	49.439954 , 21.396801
268	49.439957 , 21.396634
269	49.440669 , 21.396814
270	49.440520 , 21.396015
271	49.441325 , 21.395792

Nr pkt.	Współrzędne punktów załamania granicy w układzie WGS84
272	49.441920 , 21.395676
273	49.443382 , 21.394635
274	49.443792 , 21.394328
275	49.444278 , 21.393938
276	49.444906 , 21.393612
277	49.445643 , 21.393009
278	49.446683 , 21.392681
279	49.446864 , 21.392632
280	49.447655 , 21.392874
281	49.449305 , 21.392598
282	49.449768 , 21.392475
283	49.451325 , 21.393220
284	49.452233 , 21.393082
285	49.452848 , 21.393190
286	49.454250 , 21.392625
287	49.455226 , 21.392237
288	49.455791 , 21.392128
289	49.456269 , 21.393504
290	49.456438 , 21.394811
291	49.456592 , 21.395576
292	49.456777 , 21.395845
293	49.457106 , 21.396710
294	49.457248 , 21.397441
295	49.457655 , 21.398343
296	49.458005 , 21.398862
297	49.458373 , 21.399956
298	49.458474 , 21.400165
299	49.459067 , 21.400832
300	49.459190 , 21.401085
301	49.459878 , 21.401880
302	49.460015 , 21.402072
303	49.460520 , 21.402591
304	49.460987 , 21.403057
305	49.461568 , 21.403545
306	49.462238 , 21.404212

Uwagi:

1.Pomiędzy punktem Nr 81 a punktem Nr 255 granica Wschodniobeskidzkiego Obszaru Chronionego Krajobrazu (kompleksu Grab) pokrywa się z polsko-słowacką granicą państwową.

2.Pomiędzy punktem Nr 255, punktem Nr 306 i punktem Nr 1 granica Wschodniobeskidzkiego Obszaru Chronionego Krajobrazu (kompleksu Grab) pokrywa się z zachodnią granicą administracyjną Gminy Krempna.

wróć

Załącznik nr 4 do Uchwały Nr ……..
Sejmiku Województwa Podkarpackiego
w Rzeszowie z dnia …….

PROJEKT UCHWAŁY

w sprawie Czarnorzecko-Strzyżowskiego Parku Krajobrazowego

Na podstawie art. 18 pkt 20 ustawy z dnia 5 czerwca 1998 r. o samorządzie województwa (tekst jedn. Dz. U. z 2013 r. poz. 596 z późn. zm.) oraz art. 16 ust. 3 i art.17 ustawy z dnia 16 kwietnia 2004 r. o ochronie przyrody (Dz. U. z 2013r. poz. 627 z późn. zm.)[1)]

Sejmik Województwa Podkarpackiego w Rzeszowie

uchwala co następuje:

§ 1. 1. Czarnorzecko-Strzyżowski Park Krajobrazowy, zwany dalej "Parkiem", położony w województwie podkarpackim obejmuje obszar 25.654 ha. Otulina Parku obejmuje obszar o powierzchni 34.074 ha

2. Park zlokalizowany jest na terenie Gminy Brzostek w powiecie dębickim, gmin: Domaradz, Jasienica Rosielna w powiecie brzozowskim, Frysztak, Niebylec, Strzyżów, Wiśniowa w powiecie strzyżowskim, Korczyna i Wojaszówka w powiecie krośnieńskim oraz Gminy Wielopole Skrzyńskie w powiecie ropczycko-sędziszowskim. Otulina Parku zlokalizowana jest na terenie Gminy i Miasta Brzostek w powiecie dębickim, gmin: Brzozów, Domaradz, Haczów, Jasienica Rosielna w powiecie brzozowskim, Frysztak, Niebylec, Strzyżów, Wiśniowa w powiecie strzyżowskim, Korczyna i Wojaszówka w powiecie krośnieńskim oraz Gminy Wielopole Skrzyńskie w powiecie ropczycko-sędziszowskim.
3. Usytuowanie obszaru Parku oraz jego otuliny przedstawia mapa poglądowa stanowiąca załącznik Nr 1.
4. Opis tekstowy przebiegu granicy Parku oraz jego otuliny stanowią załączniki Nr 2 i Nr 2a.
5. Przebieg granic Parku oraz jego otuliny, z dokładnością odpowiadającą prowadzonej na danym terenie mapie zasadniczej, określają linie ciągłe łączące punkty załamania granicy, których współrzędne przedstawiono w załącznikach Nr 3 i Nr 3a.

§ 2. Ustala się następujące szczególne cele ochrony Parku:

1.dla ochrony przyrody nieożywionej:
   1) zachowanie charakterystycznych elementów przyrody nieożywionej, stanowiących świadectwo przeszłości geologicznej regionu, w tym także zjawisk i obiektów o charakterze antropogenicznym;
   2) podtrzymanie naturalnych procesów kształtujących powierzchnię ziemi, zachowanie warunków siedliskowych do funkcjonowania ekosystemów oraz zachowanie reliktowych zabytków przyrody nieożywionej;
   3) ograniczanie antropogenicznych przekształceń powierzchni ziemi;
   4) udostępnianie dla celów naukowych, edukacyjnych i krajoznawczych cennych obiektów przyrody nieożywionej;
   5) poprawa stanu czystości wód powierzchniowych oraz ochrona wód powierzchniowych i podziemnych,

2. dla ochrony przyrody ożywionej:
   1) szaty roślinnej:
      a) zapewnienie trwałości lokalnych populacji gatunków roślin chronionych, rzadkich i zagrożonych;

b) zachowanie pełnej różnorodności florystycznej w odniesieniu do wszystkich grup systematycznych;
c) ograniczanie procesu neofityzacji flory;
d) zachowanie pełnego inwentarza zbiorowisk roślinnych, w szczególności naturalnych i półnaturalnych, a także antropogenicznych związanych z tradycyjnymi formami zagospodarowania (fitocenozy segetalne), zachowanie wszystkich istotnych i charakterystycznych dla środowiska przyrodniczego typów ekosystemów,

2) dla ochrony fauny:
a) zachowanie pełnego inwentarza naturalnej fauny w odniesieniu do wszystkich grup systematycznych;
b) zapewnienie trwałości lokalnych populacji gatunków zwierząt chronionych, rzadkich i zagrożonych;
c) zachowanie korytarzy ekologicznych,

3) utrzymanie procesów ekologicznych i stabilności ekosystemów,

3.dla ochrony dóbr kultury:
1) zachowanie i ochrona zabytków kultury materialnej, a zwłaszcza dworów, kościołów, cerkwi, młynów, kapliczek i krzyży przydrożnych;
2) zachowanie i udostępnianie miejsc pamięci narodowej oraz śladów historii regionu, w szczególności udokumentowanych stanowisk archeologicznych;
3) zachowanie charakterystycznych cech architektury wiejskiej: budownictwa drewnianego, oraz obiektów wykonanych ze skał fliszowych;
4) zachowanie i udostępnianie parków miejskich i wiejskich (podworskich);
5) utrzymanie i przywracanie tradycji lokalnych i zachowanych elementów kultury wiejskiej;
6) porządkowanie rodzimego krajobrazu kulturowego polegające m.in. na ochronie i restauracji jego charakterystycznych elementów;
7) udostępnianie istniejących zasobów kulturowych dla celów naukowych, krajoznawczych i edukacyjnych,

4. dla ochrony walorów krajobrazu:
1) zachowanie w niewielkim stopniu przekształconego krajobrazu rolniczego wynikającego z prowadzenia ekstensywnej gospodarki rolnej;
2) zachowanie różnorodnych odsłonięć geologicznych oraz wychodni skalnych;
3) zachowanie istniejącego krajobrazu wraz z jego składnikami, walorami fizjonomicznymi i wiązaniami ekologicznymi;
4) zachowanie ciągów i punktów widokowych w celu udostępniania turystom;
5) zapobieganie dewastacji i degradacji krajobrazu.

§ 3. 1. Na obszarze Parku zakazuje się:
1) realizacji przedsięwzięć mogących znacząco oddziaływać na środowisko w rozumieniu przepisów ustawy z dnia 3 października 2008 r. o udostępnianiu informacji o środowisku i jego ochronie, udziale społeczeństwa w ochronie środowiska oraz o ocenach oddziaływania na środowisko (Dz. U. Nr 199, poz. 1227 ze zm.)[2)] z wyłączeniem przedsięwzięć, o których mowa w art.17 ust 3 ustawy o ochronie przyrody;
2) umyślnego zabijania dziko występujących zwierząt, niszczenia ich nor, legowisk, innych schronień i miejsc rozrodu oraz tarlisk i złożonej ikry, z wyjątkiem amatorskiego połowu ryb oraz wykonywania czynności w ramach racjonalnej gospodarki rolnej, leśnej, rybackiej i łowieckiej;
3) likwidowania i niszczenia zadrzewień śródpolnych, przydrożnych i nadwodnych, jeżeli nie wynikają z potrzeby ochrony przeciwpowodziowej lub zapewnienia bezpieczeństwa ruchu drogowego lub wodnego lub budowy, odbudowy, utrzymania, remontów lub naprawy urządzeń wodnych;
4) pozyskiwania dla celów gospodarczych skał, w tym torfu, oraz skamieniałości, w tym kopalnych szczątków roślin i zwierząt, a także minerałów;

5) wykonywania prac ziemnych trwale zniekształcających rzeźbę terenu, z wyjątkiem prac związanych z zabezpieczeniem przeciwpowodziowym lub przeciwosuwiskowym lub budową, odbudową, utrzymaniem, remontem lub naprawą urządzeń wodnych;
6) dokonywania zmian stosunków wodnych, jeżeli zmiany te nie służą ochronie przyrody lub racjonalnej gospodarce rolnej, leśnej, wodnej lub rybackiej;
7) likwidowania, zasypywania i przekształcania zbiorników wodnych, starorzeczy oraz obszarów wodno-błotnych;
8) wylewania gnojowicy, z wyjątkiem nawożenia własnych gruntów rolnych;
9) prowadzenia chowu i hodowli zwierząt metodą bezściółkową;
10) utrzymywania otwartych rowów ściekowych i zbiorników ściekowych;
11) organizowania rajdów motorowych i samochodowych.

2. Zakaz, o którym mowa w ust. 1 pkt 4 nie dotyczy udzielonych, obowiązujących w dniu wejścia w życie niniejszej uchwały koncesji oraz prowadzenia działalności, o której mowa w art. 22 ust. 2 ustawy z dnia 9 czerwca 2011 r. Prawo geologiczne i górnicze (Dz. U. z 2011r. Nr 163, poz. 981 z późn. zm.)[3)]

3. Zakaz, o którym mowa w ust. 1 pkt 9 nie dotyczy organizowania rajdów motorowych i samochodowych na drogach kategorii wojewódzkiej i powiatowej oraz wszystkich drogach publicznych w miejscowości Korczyna.

§ 4. Wykonanie uchwały powierza się Zarządowi Województwa Podkarpackiego.

§ 5. Uchwała wchodzi w życie po upływie 14 dni od dnia ogłoszenia w Dzienniku Urzędowym Województwa Podkarpackiego[4)].

---

1) Zmiany wymienionej ustawy zostały ogłoszone w Dz. U z 2013r. poz.628.
2) Zmiany wymienionej ustawy zostały ogłoszone w Dz. U z 2008r. Nr 227, poz. 1505, Dz. U. z 2009r. Nr 42, poz. 340, Nr 84, poz. 700, Nr 157, poz.1241, Dz. U. z 2010r. Nr 28, poz.145, Nr 106, poz. 675, Nr 119, poz.804, Nr 143, poz. 963, Nr 182, poz.1228, Dz. U. z 2011r. Nr 32, poz.159, Nr 122, poz.695,Nr 132, poz.766, Nr 135, poz.789, Nr 170, poz.1015, Nr 178, poz.1060, Nr 152, poz.897, Nr 163, poz.981, Dz. U. z 2012r. poz. 460. poz.472, poz.908, poz. 951, poz. 1529, Dz .U. z 2013r. poz.21, poz.165.
3) Zmiany wymienionej ustawy zostały ogłoszone w Dz. U. z 2013r. poz.21.
4) Niniejsza uchwała była poprzedzona rozporządzeniami:
   1) Nr 15 Wojewody Krośnieńskiego z dnia 7 kwietnia 1993 r. w sprawie utworzenia Czarnorzecko-Strzyżowskiego Parku Krajobrazowego (Dz. Urz. Woj. Krośnieńskiego. Nr 8, poz. 56),
   2) Nr 11 Wojewody Rzeszowskiego z dnia 16 marca 1993 r. w sprawie utworzenia Czarnorzecko-Strzyżowskiego Parku Krajobrazowego (Dz. Urz. Woj. Rzeszowskiego. Nr 3, poz. 35),
   3) Nr 6 Wojewody Tarnowskiego z dnia 23 lipca 1993 r. w sprawie utworzenia Czarnorzecko-Strzyżowskiego Parku Krajobrazowego (Dz. Urz. Woj. Tarnowskiego Nr 6, poz. 47),
   4) Wojewody Podkarpackiego z dnia 30 kwietnia 2004 r. w sprawie Czarnorzecko-Strzyżowskiego Parku Krajobrazowego (Dz. Urz. Woj. Podkarpackiego Nr 58, poz. 614) które na podstawie art. 157 ustawy z dnia 16 kwietnia 2004 r. o ochronie przyrody (Dz. U. Nr 92, poz. 880 z późn. zm.) straciły moc z dniem wejścia w życie Rozporządzenia Nr 63/05 Wojewody Podkarpackiego z dnia 16 czerwca 2005r. w sprawie Czarnorzecko-Strzyżowskiego Parku Krajobrazowego (Dz. Urz. Woj. Podkarpackiego Nr 82, poz.1388),
   5) Rozporządzeniem Nr 63/05 Wojewody Podkarpackiego z dnia 16 czerwca 2005r. w sprawie Czarnorzecko-Strzyżowskiego Parku Krajobrazowego (Dz. Urz. Woj. Podkarpackiego Nr 82, poz.1388),które na podstawie art.35 ust.1 ustawy z dnia 23 stycznia 2009r.o zmianie niektórych ustaw w związku ze zmianami w organizacji i podziale zadań administracji publicznej w województwie straciło moc z dniem wejścia w życie niniejszej uchwały.

wróć

UZASADNIENIE

Czarnorzecko-Strzyżowski Park Krajobrazowy utworzony został Rozporządzeniem Nr 15 Wojewody Krośnieńskiego z dnia 7 kwietnia 1993r. Obecnie zasady funkcjonowania Parku określa Rozporządzenie Nr 63/05 Wojewody Podkarpackiego z dnia 16 czerwca 2005r. które zawiera 11 zakazów obowiązujących na terenie Parku. Od dnia 1 sierpnia 2009r. kompetencje tworzenia i likwidacji parku krajobrazowego, określania jego nazwy, obszaru, przebiegu granic, szczególnych celów ochrony oraz obowiązujących zakazów należą do sejmiku województwa, na mocy ustawy z dnia 23 stycznia 2009 r. *o zmianie niektórych ustaw w związku ze zmianami w organizacji i podziale zadań administracji publicznej w województwie*. Zgodnie z art. 35 przedmiotowej ustawy dotychczas obowiązujące akty prawa miejscowego zachowały moc do czasów wejścia w życie aktów wydanych na podstawie upoważnień zmienianych ww. ustawą.

Przedkładany projekt wprowadza jedną zmianę w odniesieniu do zakazów obowiązujących na terenie Parku na podstawie Rozporządzenia Nr 63/05 Wojewody Podkarpackiego z dnia 16 czerwca 2005r. mianowicie znosi zakaz organizowania rajdów samochodowych i motorowych na drogach wojewódzkich i powiatowych oraz wszystkich drogach publicznych w miejscowości Korczyna. Na przedmiotowych drogach planowane są rajdy samochodowe jako imprezy promujące region.

Głównym celem przygotowania przedkładanego projektu uchwały jest uszczegółowienie przebiegu granicy Parku i jego otuliny przez podanie współrzędnych punktów załamania granicy z dokładnością odpowiadającą prowadzonej na danym terenie mapie zasadniczej. Powyższą pracę wykonano w oparciu o dane otrzymane z Powiatowych Ośrodków Dokumentacji Geodezyjnej i Kartograficznej w Dębicy, Brzozowie, Strzyżowie, Krośnie, Ropczycach, (dane katastralne i granice obrębów geodezyjnych) oraz Wojewódzkiego Ośrodka Dokumentacji Geodezyjnej i Kartograficznej w Rzeszowie (ortofotomapa, mapa topograficzna i baza danych ogólnogeograficznych). Ponieważ ww. PODGiK nie posiadają pełnego pokrycia terenu danymi katastralnymi w postaci wektorowej, tam gdzie brak było ww. danych korzystano z usługi wyszukiwania i przeglądania warstwy katastralnej udostępnionej przez Geoportal – projekt utworzony i utrzymywany przez Głównego Geodetę Kraju. Pomimo iż podczas uszczegółowiania zasadniczo nie zmieniano przebiegu granic, jednak w wyniku ww. pracy zmieniła się obliczona powierzchnia Parku (zmniejszenie o 130 ha) i jego otuliny (zmniejszenie o 318 ha).

Skorygowano również zapis § 1. ust.2 informującego iż otulina Parku zlokalizowana jest również na terenie Miasta Brzostek. Miejscowość ta prawa miejskie odzyskała z dniem 1 stycznia 2009r.

wróć

Niniejszy projekt został poddany konsultacjom z organizacjami pozarządowymi i podmiotami wymienionymi w art.3 ust.3 ustawy z dnia 24 kwietnia 2003r. o działalności pożytku publicznego i o wolontariacie (t.j. Dz. U. z 2010r. Nr 234, poz 1536 z późn. zm.), których działalnością statutową jest ochrona przyrody. W dalszej procedurze powinien zostać poddany uzgodnieniom z właściwymi miejscowo radami gmin i regionalnym Dyrektorem Ochrony Środowiska w Rzeszowie na podstawie art.16 ust. 4 ustawy o ochronie przyrody.

wróć

ZAŁĄCZNIK NR.1

MAPA POGLĄDOWA USYTUOWANIA OBSZARU CZARNORZECKO-STRZYŻOWSKIEGO PARKU KRAJOBRAZOWEGO I JEGO OTULINY

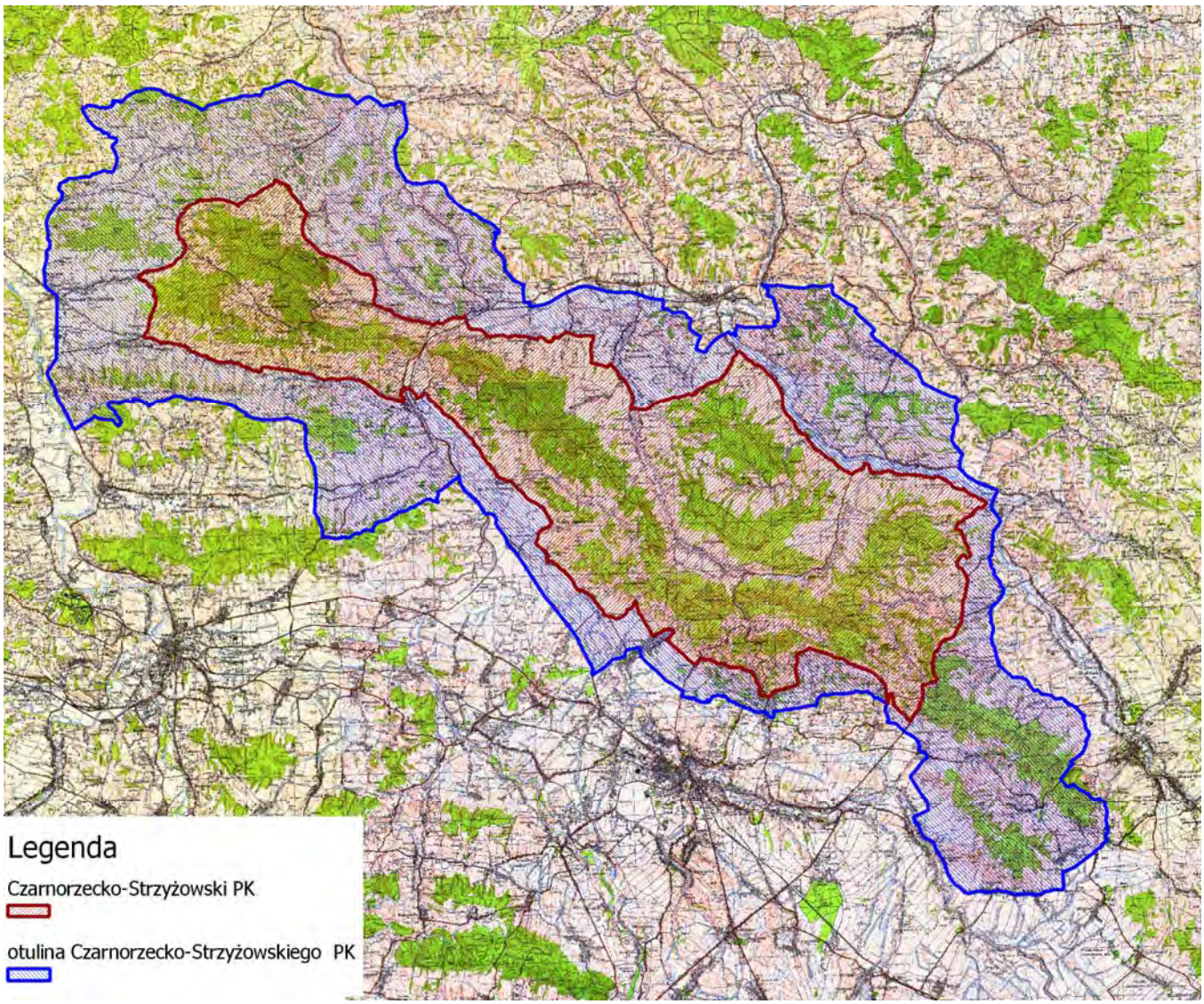

Mapa topograficzna w skali 1: 50 000 oraz plik wektorowy w formacie ESRI Shapefile w układzie PUWG_92, stanowiący graficzne przedstawienie punktów załamania granicy, dostępne w Departamencie Ochrony Środowiska Urzędu Marszałkowskiego Województwa Podkarpackiego w Rzeszowie oraz w Zespole Karpackich Parków Krajobrazowych w Krośnie.

wróć

Załącznik Nr 2

Tekstowy opis granic Czarnorzecko-Strzyżowskiego Parku Krajobrazowego

1. Ilekroć w opisie granicy jest mowa o „punkcie Nr…" należy przez to rozumieć punkt załamania granicy o współrzędnych wykazanych w załączniku nr 3.

2. Począwszy od północy granica Czarnorzecko-Strzyżowskiego Parku Krajobrazowego umownie rozpoczyna się we wsi Kamienica Górna (punkt Nr 1), i biegnie linią ciągłą, kolejnymi, opisanymi niżej, odcinkami:

1) w kierunku północno-wschodnim terenami rolnymi, drogami gruntowymi i lokalnymi przez przysiółek Granice i Berdechów do drogi lokalnej (punkt Nr 169),
2) w kierunku południowo-wschodnim drogą lokalną, potokiem bez nazwy i terenami rolnymi do drogi powiatowej Brzeziny-Cieszyna w miejscowości Jaszczurowa (punkt Nr 250),
3) w kierunku południowo - wschodnim ww. drogą powiatową do skrzyżowania z drogą wojewódzką Strzyżów-Krosno w miejscowości Cieszyna (punkt Nr 489),
4) w kierunku wschodnim ww. drogą wojewódzką do miejscowości Wiśniowa (punkt Nr 525)
5) w kierunku południowo-wschodnim drogami lokalnymi. polnymi i terenami rolnymi przez miejscowość Markuszowa do drogi powiatowej Dobrzechów – Węglówka (punkt Nr 773),
6) w kierunku południowo-wschodnim ww. drogą powiatową do przysiółka Golcówka w Wysokiej Strzyżowskiej (punkt Nr 847),
7) w kierunku północno - wschodnim drogami polnymi przez przysiółek Podlas w miejscowości Brzeżanka i terenami rolnymi wzdłuż potoku bez nazwy do drogi wojewódzkiej Strzyżów – Lutcza w miejscowości Godowa (punkt Nr 1063),
8) w kierunku południowo-wschodnim ww. drogą wojewódzką do przysiółka Małówka w miejscowości Lutcza (do punktu Nr 1256), a następnie drogą lokalną przez ww. przysiółek Małówka do przysiółka Zakościół w miejscowości Domaradz (punkt Nr 1433),
9) w kierunku południowo – zachodnim drogami gruntowymi i terenami rolnymi do drogi lokalnej biegnącej z przysiółka Podlas (punkt Nr 1532),
10) w kierunku południowo-wschodnim ww. drogą lokalną do drogi krajowej Domaradz – Jabłonica Polska w przysiółku Nowa Wieś w miejscowości Jasienica Rosielna (punkt Nr 1552),
11) w kierunku południowym ww. drogą krajową do północnego skraju miejscowości Jabłonica Polska do miejsca przecięcia się z potokiem bez nazwy (punkt Nr 1746),
12) w kierunku północno-zachodnim terenami rolnymi położonymi wzdłuż potoku bez nazwy do drogi powiatowej w miejscowości Kombornia (punkt Nr 1796),
13) w kierunku południowym ww. drogą powiatową do skrzyżowania z drogą lokalną w miejscowości Kombornia (punkt Nr 1809),
14) w kierunku północno – zachodnim ww. drogą lokalną do styku z drogą wojewódzką Korczyna – Czarnorzeki w miejscowości Korczyna (punkt Nr 2038),
15) w kierunku zachodnim drogami gruntowymi i lokalnymi, terenami rolnymi położonymi wzdłuż potoku Marcinek oraz potoku bez nazwy, granicą polno leśną do drogi wojewódzkiej Czarnorzeki – Krosno w miejscowości Głębokie (punkt Nr 2193)
16) w kierunku zachodnim terenami rolnymi i drogą lokalną do skrzyżowania w miejscowości Odrzykoń (punkt Nr 2224),

17) w kierunku północnym, zachodnim a następnie południowym, drogami lokalnymi i terenami miejscowości Odrzykoń do punktu Nr 2273,
18) w kierunku północno-zachodnim drogami gruntowymi i terenami rolnymi do drogi lokalnej w przysiółku Rzeki (punkt Nr 2295),
19) w kierunku południowo-zachodnim ww. drogą lokalną do drogi powiatowej Odrzykoń-Bratkówka- Łęki Strzyżowskie (punkt Nr 2347)
20) w kierunku zachodnim ww. drogą powiatową do miejscowości Frysztak (punkt Nr 2775),
21) w kierunku zachodnim drogami lokalnymi w miejscowości Frysztak, drogą powiatową Frysztak – Gogołów – Klecie do miejscowości Opacionka (punkt Nr 3178),
22) w kierunku północnym drogami gruntowymi, lokalnymi, terenami rolnymi, granicą polno-leśną , terenami rolnymi położonymi wzdłuż potoku bez nazwy do styku z drogą powiatową Brzostek – Kamienica Górna we wsi Wola Brzostecka (punkt Nr 3320)
23) w kierunku wschodnim a następnie północnym ww. drogą do miejscowości Kamienica Górna, skąd rozpoczęto opis granicy.

Na odcinku od miejscowości Domaradz (punkt Nr 1433) do zachodniej granicy administracyjnej miejscowości Łęki Strzyżowskie (punkt Nr 2722) granica Czarnorzecko-Strzyżowskiego Parku Krajobrazowego, stanowi jednocześnie północną granicę Czarnorzeckiego Obszaru Chronionego Krajobrazu.

wróć

Załącznik Nr 2a

Tekstowy opis granic otuliny Czarnorzecko-Strzyżowskiego Parku Krajobrazowego

1. Ilekroć w opisie granicy jest mowa o „punkcie Nr…" należy przez to rozumieć punkt załamania granicy o współrzędnych wykazanych w załączniku nr 3.
2. Począwszy od północy granica otuliny Czarnorzecko-Strzyżowskiego Parku Krajobrazowego umownie rozpoczyna się w miejscu przecięcia drogi lokalnej Głobikówka-Głobikowa z północną granicą administracyjną Gminy Brzostek w miejscowości Głobikówka (punkt Nr 1), i biegnie linią ciągłą, kolejnymi, opisanymi niżej, odcinkami:

1) w kierunku wschodnim, północną granicą administracyjną gminy Brzostek do styku z granicą administracyjną gminy Wielopole Skrzyńskie (punkt Nr 260), z zastrzeżeniem pkt.3,
2) w kierunku wschodnim a następnie południowo-wschodnim granicą administracyjną miejscowości Brzeziny (do punktu Nr 291), drogami lokalnymi w miejscowości Brzeziny do drogi powiatowej Brzeziny - Wielopole Skrzyńskie (punkt Nr 418), z zastrzeżeniem pkt.4,
3) w kierunku wschodnim ww. drogą powiatową do miejscowości Wielopole Skrzyńskie (punkt Nr 466),
4) w kierunku południowo- wschodnim drogą wojewódzką Ropczyce-Wiśniowa, drogą lokalną, drogą powiatową Różanka-Wiśniowa, przez wsie: Szufnarowa i Niewodna, do drogi wojewódzkiej Wiśniowa-Strzyżów w miejscowości Kalembina (punkt Nr 739),
5) w kierunku południowo-wschodnim ww. drogą wojewódzką oraz drogą lokalną do linii kolejowej Rzeszów - Jasło w miejscowości Kalembina (punkt Nr 746),
6) w kierunku wschodnim linią kolejową do miejscowości Dobrzechów (punkt Nr 856),
7) w kierunku południowym potokiem Różanka do rzeki Wisłok (punkt Nr 881),
8) w kierunku wschodnim rzeką Wisłok, południową i wschodnią granicą administracyjną miasta Strzyżowa do drogi powiatowej Żarnowa-Niebylec w miejscowości Żarnowa (punkt Nr 1214), z zastrzeżeniem pkt.5,
9) w kierunku wschodnim ww. drogą powiatową do przysiółka Podlas w miejscowości Gwoździanka (punkt Nr 1253)
10) w kierunku południowo-wschodnim drogą lokalną i terenami rolnymi stanowiącymi wododział, przez Jawornik Niebylecki do drogi powiatowej Konieczkowa-Lutcza w przysiółku Potoki (punkt Nr 1445),
11) w kierunku południowym ww. drogą powiatową do drogi wojewódzkiej Rzeszów – Dukla w miejscowości Lutcza (punkt Nr 1522),
12) w kierunku południowo-wschodnim a następnie południowym ww. drogą krajową do skrzyżowania z drogą lokalną w przysiółku Płosina Górna w miejscowości Jasienica Rosielna (punkt Nr 1638),

Opisany fragment granicy otuliny pokrywający się z drogą powiatową Konieczkowa-Lutcza oraz drogą krajową Rzeszów-Dukla od przysiółka Potoki (punkt Nr 1445) *do wschodniej granicy administracyjnej gminy Niebylec (punkt Nr 1549) stanowi jednocześnie granicę Hyżnieńsko-Gwoźnickiego Obszaru Chronionego Krajobrazu.*

13) w kierunku południowo-wschodnim ww. drogą lokalną, drogami powiatowymi do przysiółka Wola Orzechowska w miejscowości Orzechówka (punkt Nr 1905),
14) w kierunku południowym terenami rolnymi położonymi wzdłuż sieci potoków bez

nazw, drogami polnymi do potoku do drogi powiatowej Brzozów-Zmiennica (punkt Nr 2117,

15) w kierunku południowo-zachodnim ww. drogą do południowej granicy administracyjnej Miasta Brzozów (punkt Nr 2130),
16) w kierunku południowo-wschodnim, południową granicą administracyjną miasta Brzozów (z zastrzeżeniem pkt.6), drogą powiatową do drogi wojewódzkiej Brzozów – Daliowa w miejscowości Turze Pole (punkt Nr 2263),
17) w kierunku południowo-zachodnim ww. drogą wojewódzką przez miejscowość Jasionów do miejscowości Trześniów (punkt Nr 2318),
18) w kierunku północno-zachodnim drogą: Trześniów - Haczów- Jabłonica Polska – Kombornia - przysiółek Burkot - Korczyna – przysiółki: Nowy Gościniec i Sporne - Odrzykoń – przysiółek Zawodzie do drogi wojewódzkiej Frysztak – Krosno (punkt Nr 3032),
19) w kierunku północno-zachodnim ww. drogą wojewódzką, przez miejscowości Ustrobna i Wojaszówka do południowej granicy administracyjnej Gminy Frysztak (punkt Nr 3189),
20) w kierunku południowo-zachodnim a następnie północnym i zachodnim, południową i zachodnią granicą Gminy Frysztak następnie południową granicą administracyjną Gminy Brzostek do drogi wojewódzkiej Jasło-Pilzno w miejscowości Bukowa (punkt Nr 4204),z zastrzeżeniem pkt.6 i 7,
21) w kierunku północnym ww. drogą wojewódzką do Miasta Brzostek (do punktu Nr 4345), drogą powiatową do miejscowości Siedliska-Bogusz, drogą polną i terenami rolnymi do działu wodnego (punkt Nr 4509),
22) w kierunku wschodnim ww. działem wodnym do przysiółka Kopaliny w miejscowości Smarżowa (punkt Nr 4566),
23) w kierunku północnym i północno zachodnim drogami polnymi i lokalnymi do północnej granicy administracyjnej gminy Brzostek w miejscowości Głobikówka, skąd rozpoczęto opis granicy.

Opisany fragment wschodniej, południowej i zachodniej granicy otuliny czarnorzecko-Strzyżowskiego parku Krajobrazowego, od miejscowości Domaradz (punkt Nr 1576) *do południowej granicy administracyjnej miejscowości Frysztak (punkt Nr 3189) stanowi jednocześnie wschodnią, południową i zachodnią granicę Czarnorzeckiego Obszaru Chronionego Krajobrazu.*

3. W przypadku rozbieżności między przebiegiem granicy otuliny Parku wyznaczonym punktami jej załamania, pomiędzy punktem Nr 1 i punktem Nr 260, a faktycznym przebiegiem północnej granicy administracyjnej Gminy Brzostek, za prawidłowy przebieg granicy otuliny Parku należy uznać granicę administracyjną Gminy Brzostek.
4. W przypadku rozbieżności między przebiegiem granicy otuliny Parku wyznaczonym punktami jej załamania, pomiędzy punktem Nr 260 i punktem Nr 291, a faktycznym przebiegiem północnej granicy administracyjnej miejscowości Brzeziny, za prawidłowy przebieg granicy otuliny Parku należy uznać granicę administracyjną miejscowości Brzeziny.
5. W przypadku rozbieżności między przebiegiem granicy otuliny Parku wyznaczonym punktami jej załamania, pomiędzy punktem Nr 915 i punktem Nr 1214, a faktycznym przebiegiem południowej i wschodniej granicy administracyjnej Miasta Strzyżów, za prawidłowy przebieg granicy otuliny Parku należy uznać granicę administracyjną Miasta Strzyżów.

6. W przypadku rozbieżności między przebiegiem granicy otuliny Parku wyznaczonym punktami jej załamania, pomiędzy punktem Nr 2130 i punktem Nr 2216, a faktycznym przebiegiem południowej granicy administracyjnej Miasta Brzozów, za prawidłowy przebieg granicy otuliny Parku należy uznać granicę administracyjną Miasta Brzozów.
7. W przypadku rozbieżności między przebiegiem granicy otuliny Parku wyznaczonym punktami jej załamania, pomiędzy punktem Nr 3189 i punktem Nr 3761, a faktycznym przebiegiem południowo- zachodniej granicy administracyjnej Gminy Frysztak, za prawidłowy przebieg granicy otuliny Parku należy uznać granicę administracyjną Gminy Frysztak.
8. W przypadku rozbieżności między przebiegiem granicy otuliny Parku wyznaczonym punktami jej załamania, pomiędzy punktem Nr 3761 i punktem Nr 4204, a faktycznym przebiegiem południowej granicy administracyjnej Gminy Brzostek, za prawidłowy przebieg granicy otuliny Parku należy uznać granicę administracyjną Gminy Brzostek.

Załącznik Nr 3

wróć

Współrzędne punktów załamania granicy Czarnorzecko- Strzyżowskiego Parku Krajobrazowego

Nr pkt.	Współrzędne punktów załamania granicy w układzie WGS84		
0	49.906401	,	21.483059
1	49.906443	,	21.483026
2	49.906526	,	21.483302
3	49.906704	,	21.484035
4	49.906734	,	21.484167
5	49.906775	,	21.484368
6	49.907159	,	21.484183
7	49.907196	,	21.484334
8	49.907270	,	21.484577
9	49.907345	,	21.484780
10	49.907508	,	21.484667
11	49.907592	,	21.484886
12	49.907705	,	21.485155
13	49.907815	,	21.485357
14	49.907951	,	21.485571
15	49.908386	,	21.486451
16	49.908483	,	21.486703
17	49.908540	,	21.486815
18	49.908611	,	21.486954
19	49.908954	,	21.487011
20	49.909069	,	21.487017
21	49.909104	,	21.487063
22	49.909236	,	21.487100
23	49.909372	,	21.487170
24	49.909458	,	21.487204
25	49.909528	,	21.487256
26	49.909611	,	21.487330
27	49.909690	,	21.487384
28	49.909772	,	21.487480
29	49.909787	,	21.487525
30	49.909812	,	21.487537
31	49.909933	,	21.487762
32	49.910052	,	21.487929
33	49.910182	,	21.488113
34	49.910227	,	21.488201
35	49.910251	,	21.488248
36	49.910351	,	21.488400
37	49.910458	,	21.488563
38	49.910639	,	21.488752
39	49.910733	,	21.488851
40	49.910829	,	21.488910

Nr pkt.	Współrzędne punktów załamania granicy w układzie WGS84		
41	49.910960	,	21.489005
42	49.911115	,	21.489167
43	49.911174	,	21.489241
44	49.911250	,	21.489419
45	49.911323	,	21.490030
46	49.911350	,	21.490269
47	49.911395	,	21.490479
48	49.911428	,	21.490715
49	49.911473	,	21.490877
50	49.911500	,	21.491070
51	49.911561	,	21.491393
52	49.911581	,	21.491559
53	49.911642	,	21.492065
54	49.911685	,	21.492291
55	49.911722	,	21.492644
56	49.911817	,	21.493143
57	49.911905	,	21.493434
58	49.911957	,	21.493548
59	49.912054	,	21.493731
60	49.912126	,	21.493833
61	49.912252	,	21.493962
62	49.912423	,	21.494273
63	49.912489	,	21.494416
64	49.912518	,	21.494516
65	49.912533	,	21.494602
66	49.912626	,	21.494896
67	49.912715	,	21.495103
68	49.912828	,	21.495325
69	49.913005	,	21.495782
70	49.913152	,	21.496326
71	49.913165	,	21.496492
72	49.913120	,	21.496749
73	49.913016	,	21.497130
74	49.912970	,	21.497549
75	49.912960	,	21.498342
76	49.912938	,	21.498717
77	49.912954	,	21.499070
78	49.912953	,	21.499338
79	49.912921	,	21.499985
80	49.912921	,	21.500578
81	49.912963	,	21.501262

Nr pkt.	Współrzędne punktów załamania granicy w układzie WGS84		
82	49.912988	,	21.501466
83	49.913055	,	21.501827
84	49.913087	,	21.502063
85	49.913100	,	21.502361
86	49.913113	,	21.502697
87	49.913103	,	21.502898
88	49.913139	,	21.503092
89	49.913166	,	21.503286
90	49.913173	,	21.503400
91	49.913244	,	21.504631
92	49.913190	,	21.505394
93	49.913176	,	21.506028
94	49.913200	,	21.506650
95	49.913211	,	21.507400
96	49.912760	,	21.510361
97	49.912633	,	21.510946
98	49.912632	,	21.511003
99	49.912591	,	21.511371
100	49.912556	,	21.511522
101	49.912457	,	21.511830
102	49.912305	,	21.512175
103	49.912182	,	21.512450
104	49.912116	,	21.512771
105	49.912088	,	21.512798
106	49.912023	,	21.513349
107	49.911925	,	21.513952
108	49.911735	,	21.514620
109	49.911615	,	21.514968
110	49.911604	,	21.514988
111	49.911453	,	21.515379
112	49.911249	,	21.515863
113	49.910845	,	21.516744
114	49.910673	,	21.517090
115	49.910496	,	21.517432
116	49.910309	,	21.517692
117	49.909992	,	21.518083
118	49.910062	,	21.518184
119	49.910119	,	21.518178
120	49.910337	,	21.518234
121	49.910504	,	21.518247
122	49.910866	,	21.518247

Nr pkt.	Współrzędne punktów załamania granicy w układzie WGS84		
123	49.911116	,	21.518298
124	49.911269	,	21.518365
125	49.911356	,	21.518464
126	49.911407	,	21.518848
127	49.911538	,	21.519686
128	49.911608	,	21.520039
129	49.911725	,	21.520568
130	49.911819	,	21.520952
131	49.912034	,	21.521572
132	49.912292	,	21.522032
133	49.912556	,	21.522515
134	49.912747	,	21.522840
135	49.912785	,	21.522874
136	49.913113	,	21.523370
137	49.913480	,	21.523867
138	49.913642	,	21.524091
139	49.913717	,	21.524217
140	49.913808	,	21.524420
141	49.913906	,	21.524875
142	49.913970	,	21.525295
143	49.914021	,	21.525892
144	49.914052	,	21.526508
145	49.914071	,	21.526842
146	49.914111	,	21.527254
147	49.914174	,	21.527745
148	49.914334	,	21.528313
149	49.914500	,	21.528733
150	49.914672	,	21.529030
151	49.915027	,	21.529663
152	49.915271	,	21.530134
153	49.915382	,	21.530352
154	49.915633	,	21.530927
155	49.916002	,	21.531880
156	49.916392	,	21.532694
157	49.916497	,	21.533098
158	49.916687	,	21.533966
159	49.917035	,	21.535240
160	49.917302	,	21.535747
161	49.917454	,	21.536163
162	49.917868	,	21.537650
163	49.918060	,	21.538288

Nr pkt.	Współrzędne punktów załamania granicy w układzie WGS84		
164	49.918207	,	21.538617
165	49.918500	,	21.538924
166	49.918647	,	21.539065
167	49.919115	,	21.539372
168	49.919473	,	21.539529
169	49.919964	,	21.539688
170	49.919676	,	21.539925
171	49.919559	,	21.540081
172	49.919339	,	21.540423
173	49.919063	,	21.541027
174	49.918760	,	21.541745
175	49.918435	,	21.542497
176	49.918208	,	21.543011
177	49.918343	,	21.543193
178	49.918401	,	21.543330
179	49.918502	,	21.543662
180	49.918504	,	21.543864
181	49.918437	,	21.544101
182	49.918412	,	21.544129
183	49.918314	,	21.544151
184	49.918151	,	21.544101
185	49.918108	,	21.544179
186	49.918091	,	21.544331
187	49.917854	,	21.544861
188	49.917864	,	21.545098
189	49.917702	,	21.545416
190	49.917660	,	21.545576
191	49.917691	,	21.545716
192	49.917631	,	21.545791
193	49.917576	,	21.545797
194	49.917450	,	21.546534
195	49.917310	,	21.546743
196	49.917265	,	21.546736
197	49.917238	,	21.546785
198	49.917221	,	21.546902
199	49.917180	,	21.546989
200	49.917055	,	21.547011
201	49.916949	,	21.546997
202	49.916841	,	21.547055
203	49.916653	,	21.547030
204	49.916523	,	21.547078
205	49.916444	,	21.547204
206	49.916293	,	21.547347
207	49.916313	,	21.547583
208	49.916281	,	21.547664
209	49.916090	,	21.547677

Nr pkt.	Współrzędne punktów załamania granicy w układzie WGS84		
210	49.915940	,	21.547719
211	49.915884	,	21.547769
212	49.915738	,	21.547900
213	49.915652	,	21.548058
214	49.915650	,	21.548181
215	49.915608	,	21.548271
216	49.915319	,	21.548218
217	49.915265	,	21.548230
218	49.915015	,	21.548250
219	49.914991	,	21.548361
220	49.914848	,	21.548328
221	49.914738	,	21.548301
222	49.914611	,	21.548626
223	49.914449	,	21.548869
224	49.914335	,	21.548972
225	49.913536	,	21.549593
226	49.913337	,	21.549856
227	49.913146	,	21.550140
228	49.913086	,	21.550313
229	49.913040	,	21.550450
230	49.912905	,	21.550547
231	49.912872	,	21.550608
232	49.912421	,	21.551125
233	49.912316	,	21.551145
234	49.912140	,	21.551342
235	49.911631	,	21.552087
236	49.911502	,	21.552066
237	49.911190	,	21.552476
238	49.910741	,	21.553145
239	49.910587	,	21.553455
240	49.910362	,	21.553742
241	49.910144	,	21.553906
242	49.909557	,	21.554574
243	49.909392	,	21.554469
244	49.909169	,	21.554274
245	49.908780	,	21.553895
246	49.907827	,	21.555691
247	49.907856	,	21.555859
248	49.906897	,	21.556630
249	49.906525	,	21.557383
250	49.906399	,	21.557531
251	49.906336	,	21.557368
252	49.906215	,	21.557158
253	49.906048	,	21.556933
254	49.905855	,	21.556767
255	49.905713	,	21.556647

Nr pkt.	Współrzędne punktów załamania granicy w układzie WGS84		
256	49.905583	,	21.556581
257	49.904516	,	21.555790
258	49.904078	,	21.555472
259	49.903715	,	21.555265
260	49.903257	,	21.555055
261	49.903177	,	21.555033
262	49.902954	,	21.554899
263	49.902093	,	21.554464
264	49.901825	,	21.554349
265	49.901400	,	21.554362
266	49.901218	,	21.554399
267	49.901089	,	21.554367
268	49.900982	,	21.554325
269	49.900956	,	21.554436
270	49.900601	,	21.554471
271	49.899909	,	21.554534
272	49.898984	,	21.554667
273	49.898854	,	21.554737
274	49.898736	,	21.554816
275	49.897906	,	21.555437
276	49.897521	,	21.555736
277	49.896994	,	21.556171
278	49.896804	,	21.556513
279	49.896640	,	21.556855
280	49.896209	,	21.557741
281	49.895817	,	21.558507
282	49.895672	,	21.558792
283	49.895230	,	21.559493
284	49.894515	,	21.560436
285	49.893816	,	21.561502
286	49.893072	,	21.562607
287	49.892931	,	21.562640
288	49.892907	,	21.562811
289	49.892881	,	21.562922
290	49.892666	,	21.563097
291	49.892394	,	21.563305
292	49.892270	,	21.563418
293	49.892108	,	21.563744
294	49.891963	,	21.564081
295	49.891884	,	21.564310
296	49.891724	,	21.564779
297	49.891274	,	21.566012
298	49.891000	,	21.566883
299	49.890839	,	21.567461
300	49.890780	,	21.567724
301	49.890667	,	21.568213

Nr pkt.	Współrzędne punktów załamania granicy w układzie WGS84		
302	49.890590	,	21.568653
303	49.890526	,	21.569058
304	49.890506	,	21.569104
305	49.890205	,	21.570782
306	49.890181	,	21.570903
307	49.890096	,	21.571365
308	49.890039	,	21.571675
309	49.889951	,	21.572054
310	49.889901	,	21.572218
311	49.889329	,	21.573640
312	49.888678	,	21.575278
313	49.888634	,	21.575402
314	49.888371	,	21.576021
315	49.888108	,	21.576675
316	49.887906	,	21.577195
317	49.887881	,	21.577263
318	49.887683	,	21.577916
319	49.887555	,	21.578432
320	49.887466	,	21.578815
321	49.887306	,	21.579528
322	49.887180	,	21.580000
323	49.886950	,	21.580441
324	49.886683	,	21.580892
325	49.886488	,	21.581194
326	49.886078	,	21.581963
327	49.885798	,	21.582464
328	49.885624	,	21.582777
329	49.885540	,	21.582957
330	49.885433	,	21.583146
331	49.885338	,	21.583361
332	49.885190	,	21.583642
333	49.884954	,	21.584133
334	49.884866	,	21.584343
335	49.884678	,	21.584690
336	49.884574	,	21.584969
337	49.884506	,	21.585113
338	49.884472	,	21.585148
339	49.884088	,	21.585954
340	49.883762	,	21.586618
341	49.883740	,	21.586647
342	49.883620	,	21.586928
343	49.883478	,	21.587336
344	49.883475	,	21.587425
345	49.883345	,	21.588375
346	49.883233	,	21.589288
347	49.883033	,	21.590502

Nr pkt.	Współrzędne punktów załamania granicy w układzie WGS84		
348	49.883075	,	21.590629
349	49.883070	,	21.590749
350	49.882993	,	21.591378
351	49.882924	,	21.591566
352	49.882918	,	21.591724
353	49.882919	,	21.591880
354	49.882887	,	21.592135
355	49.882817	,	21.592351
356	49.882770	,	21.592383
357	49.882403	,	21.592897
358	49.882188	,	21.593162
359	49.881931	,	21.593515
360	49.881827	,	21.593673
361	49.881560	,	21.593980
362	49.881383	,	21.594127
363	49.881234	,	21.594216
364	49.880898	,	21.594334
365	49.880356	,	21.594495
366	49.880247	,	21.594511
367	49.880220	,	21.594528
368	49.880017	,	21.594524
369	49.879673	,	21.594473
370	49.879418	,	21.594457
371	49.879337	,	21.594419
372	49.879173	,	21.594424
373	49.879112	,	21.594480
374	49.878901	,	21.594605
375	49.878273	,	21.595041
376	49.877777	,	21.595366
377	49.877711	,	21.595385
378	49.877650	,	21.595419
379	49.877495	,	21.595420
380	49.877319	,	21.595384
381	49.877157	,	21.595297
382	49.876972	,	21.595235
383	49.876597	,	21.595144
384	49.876439	,	21.595148
385	49.876271	,	21.595122
386	49.875901	,	21.595096
387	49.875363	,	21.595001
388	49.875224	,	21.594957
389	49.874867	,	21.594762
390	49.874508	,	21.594493
391	49.874183	,	21.594264
392	49.873798	,	21.594073
393	49.873573	,	21.594051

Nr pkt.	Współrzędne punktów załamania granicy w układzie WGS84		
394	49.873243	,	21.594103
395	49.872635	,	21.594178
396	49.872165	,	21.594241
397	49.872017	,	21.594109
398	49.871873	,	21.594568
399	49.871723	,	21.594929
400	49.871502	,	21.595351
401	49.871447	,	21.595427
402	49.871249	,	21.595852
403	49.871080	,	21.596536
404	49.871037	,	21.596741
405	49.871014	,	21.596894
406	49.870878	,	21.597582
407	49.870826	,	21.597873
408	49.870796	,	21.597957
409	49.870707	,	21.598422
410	49.870587	,	21.598767
411	49.870291	,	21.599533
412	49.870182	,	21.599857
413	49.870083	,	21.600148
414	49.869997	,	21.600493
415	49.869948	,	21.600739
416	49.869837	,	21.601065
417	49.869815	,	21.601155
418	49.869816	,	21.601244
419	49.869782	,	21.601347
420	49.869755	,	21.601501
421	49.869761	,	21.601870
422	49.869745	,	21.602002
423	49.869669	,	21.602401
424	49.869545	,	21.603055
425	49.869344	,	21.603629
426	49.869307	,	21.603889
427	49.869101	,	21.604322
428	49.868842	,	21.604676
429	49.868496	,	21.604921
430	49.868431	,	21.604969
431	49.868329	,	21.604995
432	49.868034	,	21.605209
433	49.867902	,	21.605404
434	49.867809	,	21.605645
435	49.867735	,	21.605882
436	49.867653	,	21.606143
437	49.867440	,	21.607074
438	49.867397	,	21.607508
439	49.867384	,	21.607560

Nr pkt.	Współrzędne punktów załamania granicy w układzie WGS84		
440	49.867264	,	21.608074
441	49.867210	,	21.608162
442	49.866941	,	21.608943
443	49.866733	,	21.609546
444	49.866625	,	21.609942
445	49.866589	,	21.610019
446	49.866551	,	21.610151
447	49.866393	,	21.610762
448	49.866288	,	21.611303
449	49.866239	,	21.611610
450	49.866048	,	21.612540
451	49.865998	,	21.612758
452	49.865967	,	21.612851
453	49.865838	,	21.613512
454	49.865635	,	21.614505
455	49.865598	,	21.614691
456	49.865595	,	21.614752
457	49.865456	,	21.615464
458	49.865435	,	21.615553
459	49.865388	,	21.615983
460	49.865319	,	21.616974
461	49.865296	,	21.617271
462	49.865274	,	21.617956
463	49.865261	,	21.618159
464	49.865243	,	21.618495
465	49.865223	,	21.618937
466	49.865190	,	21.619561
467	49.865076	,	21.620302
468	49.865027	,	21.620594
469	49.864952	,	21.620990
470	49.864832	,	21.621465
471	49.864758	,	21.621741
472	49.864678	,	21.622066
473	49.864576	,	21.622412
474	49.864493	,	21.622725
475	49.864251	,	21.624101
476	49.864228	,	21.624269
477	49.864201	,	21.624384
478	49.864087	,	21.625063
479	49.864055	,	21.625301
480	49.864011	,	21.625544
481	49.863962	,	21.625833
482	49.863910	,	21.626136
483	49.863831	,	21.626494
484	49.863798	,	21.626664
485	49.863743	,	21.626926

Nr pkt.	Współrzędne punktów załamania granicy w układzie WGS84		
486	49.863713	,	21.627020
487	49.863624	,	21.627205
488	49.863503	,	21.627369
489	49.863387	,	21.627538
490	49.863750	,	21.628346
491	49.863860	,	21.628665
492	49.864145	,	21.629367
493	49.864255	,	21.630088
494	49.864232	,	21.630622
495	49.864133	,	21.631050
496	49.863926	,	21.632070
497	49.863868	,	21.632459
498	49.863848	,	21.632736
499	49.863853	,	21.633054
500	49.863865	,	21.633147
501	49.864030	,	21.633667
502	49.864454	,	21.634563
503	49.864827	,	21.635358
504	49.864923	,	21.635612
505	49.865025	,	21.635936
506	49.865242	,	21.636572
507	49.865527	,	21.637437
508	49.865725	,	21.638101
509	49.865751	,	21.638225
510	49.865775	,	21.638375
511	49.865813	,	21.638646
512	49.865979	,	21.640015
513	49.866013	,	21.640437
514	49.866032	,	21.640929
515	49.865914	,	21.641730
516	49.865725	,	21.642793
517	49.865620	,	21.643528
518	49.865590	,	21.643828
519	49.865600	,	21.644186
520	49.865677	,	21.644499
521	49.865683	,	21.644516
522	49.865758	,	21.644718
523	49.865945	,	21.645060
524	49.865954	,	21.645095
525	49.866519	,	21.646166
526	49.866198	,	21.646446
527	49.865970	,	21.646502
528	49.865055	,	21.646565
529	49.864812	,	21.646612
530	49.864572	,	21.646670
531	49.864464	,	21.646702

Nr pkt.	Współrzędne punktów załamania granicy w układzie WGS84		
532	49.864213	,	21.646801
533	49.863993	,	21.646926
534	49.862941	,	21.647593
535	49.862418	,	21.647897
536	49.862104	,	21.648110
537	49.861914	,	21.648280
538	49.861793	,	21.648451
539	49.861679	,	21.648665
540	49.861602	,	21.648893
541	49.861558	,	21.649119
542	49.861435	,	21.650307
543	49.861389	,	21.650961
544	49.861387	,	21.651125
545	49.861289	,	21.652372
546	49.861253	,	21.653032
547	49.861171	,	21.654076
548	49.861103	,	21.655040
549	49.861104	,	21.655131
550	49.861060	,	21.655299
551	49.860973	,	21.655477
552	49.860739	,	21.655831
553	49.860291	,	21.656540
554	49.860178	,	21.656720
555	49.860067	,	21.656838
556	49.859815	,	21.657087
557	49.859772	,	21.657172
558	49.859466	,	21.657733
559	49.859382	,	21.657801
560	49.859211	,	21.657924
561	49.858934	,	21.658006
562	49.858723	,	21.658083
563	49.858643	,	21.658159
564	49.858645	,	21.658271
565	49.858619	,	21.658914
566	49.858598	,	21.659246
567	49.858558	,	21.659474
568	49.858500	,	21.660071
569	49.858390	,	21.661002
570	49.858368	,	21.661118
571	49.858334	,	21.661274
572	49.858336	,	21.661368
573	49.858608	,	21.662850
574	49.858633	,	21.662970
575	49.858631	,	21.663017
576	49.858663	,	21.663583
577	49.858745	,	21.665093

Nr pkt.	Współrzędne punktów załamania granicy w układzie WGS84		
578	49.858746	,	21.665858
579	49.858747	,	21.666270
580	49.858746	,	21.667707
581	49.858716	,	21.667930
582	49.858231	,	21.669452
583	49.857959	,	21.670262
584	49.857922	,	21.670475
585	49.857927	,	21.671130
586	49.857946	,	21.671268
587	49.857975	,	21.671404
588	49.858111	,	21.671790
589	49.858538	,	21.673992
590	49.858550	,	21.674200
591	49.858465	,	21.675085
592	49.858351	,	21.675866
593	49.858144	,	21.676720
594	49.858087	,	21.677128
595	49.858083	,	21.679350
596	49.858046	,	21.679937
597	49.857991	,	21.680292
598	49.857594	,	21.682825
599	49.857507	,	21.683275
600	49.857473	,	21.683480
601	49.857348	,	21.684002
602	49.857320	,	21.684056
603	49.857013	,	21.685240
604	49.856639	,	21.686669
605	49.856633	,	21.686843
606	49.856659	,	21.687026
607	49.856729	,	21.687202
608	49.856809	,	21.687338
609	49.857065	,	21.687637
610	49.857504	,	21.688152
611	49.857550	,	21.688343
612	49.857563	,	21.688501
613	49.857530	,	21.688931
614	49.857493	,	21.689267
615	49.857402	,	21.689853
616	49.857329	,	21.690248
617	49.857222	,	21.690590
618	49.857047	,	21.691123
619	49.856918	,	21.691311
620	49.856707	,	21.691500
621	49.856497	,	21.691648
622	49.856355	,	21.691806
623	49.856223	,	21.692017

Nr pkt.	Współrzędne punktów załamania granicy w układzie WGS84		
624	49.856118	,	21.692260
625	49.855700	,	21.693630
626	49.855668	,	21.694149
627	49.855685	,	21.694443
628	49.855739	,	21.694872
629	49.855814	,	21.695130
630	49.855923	,	21.695426
631	49.856100	,	21.695742
632	49.856234	,	21.695931
633	49.856436	,	21.696119
634	49.857041	,	21.696572
635	49.857363	,	21.696825
636	49.857454	,	21.696963
637	49.857551	,	21.697190
638	49.857536	,	21.697418
639	49.857439	,	21.697678
640	49.857177	,	21.698188
641	49.857013	,	21.698615
642	49.856954	,	21.698734
643	49.856947	,	21.699026
644	49.856974	,	21.699217
645	49.857041	,	21.699361
646	49.857405	,	21.700092
647	49.857604	,	21.700496
648	49.857889	,	21.701030
649	49.858179	,	21.701640
650	49.858581	,	21.702450
651	49.858663	,	21.702738
652	49.858676	,	21.702858
653	49.858727	,	21.703054
654	49.858728	,	21.703125
655	49.858956	,	21.704236
656	49.858974	,	21.704388
657	49.858975	,	21.704480
658	49.858956	,	21.704615
659	49.858782	,	21.705393
660	49.858699	,	21.705681
661	49.858658	,	21.705753
662	49.858627	,	21.705956
663	49.858587	,	21.706161
664	49.858312	,	21.707180
665	49.857827	,	21.709039
666	49.857712	,	21.709368
667	49.857712	,	21.709419
668	49.857606	,	21.709908
669	49.857551	,	21.710257

Nr pkt.	Współrzędne punktów załamania granicy w układzie WGS84		
670	49.857495	,	21.710796
671	49.857377	,	21.712495
672	49.857382	,	21.712695
673	49.857505	,	21.713559
674	49.857603	,	21.714203
675	49.857614	,	21.714380
676	49.857586	,	21.714922
677	49.857314	,	21.719360
678	49.857257	,	21.719465
679	49.856967	,	21.719490
680	49.856478	,	21.719416
681	49.856098	,	21.719359
682	49.855868	,	21.719270
683	49.855803	,	21.719243
684	49.855526	,	21.719104
685	49.855121	,	21.718691
686	49.854751	,	21.718324
687	49.854259	,	21.718083
688	49.853328	,	21.718001
689	49.852917	,	21.717861
690	49.852494	,	21.717763
691	49.852264	,	21.717728
692	49.851895	,	21.717682
693	49.851321	,	21.717784
694	49.850937	,	21.717858
695	49.850377	,	21.717944
696	49.849928	,	21.718012
697	49.849305	,	21.718137
698	49.849259	,	21.718109
699	49.849232	,	21.718169
700	49.849028	,	21.718133
701	49.848665	,	21.718024
702	49.848480	,	21.717943
703	49.848454	,	21.717972
704	49.848090	,	21.717906
705	49.847796	,	21.717838
706	49.847328	,	21.717690
707	49.847317	,	21.717739
708	49.847145	,	21.719114
709	49.847097	,	21.719257
710	49.846975	,	21.719393
711	49.846940	,	21.719492
712	49.846848	,	21.719899
713	49.846788	,	21.720500
714	49.846723	,	21.720704
715	49.846657	,	21.720949

Nr pkt.	Współrzędne punktów załamania granicy w układzie WGS84		
716	49.846660	,	21.721300
717	49.846708	,	21.721545
718	49.846730	,	21.721638
719	49.846731	,	21.721730
720	49.846646	,	21.721663
721	49.846553	,	21.722213
722	49.846458	,	21.722717
723	49.846320	,	21.723770
724	49.846243	,	21.723966
725	49.846235	,	21.724050
726	49.846197	,	21.724093
727	49.846132	,	21.724208
728	49.846090	,	21.724338
729	49.846066	,	21.724387
730	49.846077	,	21.724476
731	49.846069	,	21.724577
732	49.846068	,	21.724652
733	49.846081	,	21.724730
734	49.846031	,	21.724752
735	49.846018	,	21.724772
736	49.845991	,	21.724787
737	49.845981	,	21.724849
738	49.845953	,	21.724897
739	49.845936	,	21.724987
740	49.845921	,	21.725017
741	49.845888	,	21.725093
742	49.845910	,	21.725109
743	49.845938	,	21.725199
744	49.845932	,	21.725249
745	49.845964	,	21.725259
746	49.845934	,	21.725314
747	49.845904	,	21.725305
748	49.845878	,	21.725357
749	49.845913	,	21.725415
750	49.845917	,	21.725450
751	49.845882	,	21.725483
752	49.845859	,	21.725541
753	49.845823	,	21.725558
754	49.845813	,	21.725618
755	49.845807	,	21.725727
756	49.845770	,	21.725750
757	49.845770	,	21.725813
758	49.845757	,	21.725851
759	49.845772	,	21.725899
760	49.845686	,	21.726092
761	49.845447	,	21.726719

Nr pkt.	Współrzędne punktów załamania granicy w układzie WGS84		
762	49.845544	,	21.726914
763	49.845668	,	21.727114
764	49.845743	,	21.727215
765	49.845826	,	21.727304
766	49.845917	,	21.727381
767	49.845984	,	21.727468
768	49.846173	,	21.727802
769	49.846227	,	21.727941
770	49.846433	,	21.728330
771	49.846634	,	21.728767
772	49.846754	,	21.729230
773	49.846747	,	21.729407
774	49.846711	,	21.729372
775	49.846653	,	21.729331
776	49.846588	,	21.729318
777	49.846523	,	21.729332
778	49.846250	,	21.729591
779	49.845807	,	21.730050
780	49.845536	,	21.730318
781	49.845262	,	21.730626
782	49.845132	,	21.730808
783	49.844813	,	21.731247
784	49.844117	,	21.732187
785	49.843920	,	21.732402
786	49.843605	,	21.732594
787	49.843331	,	21.732668
788	49.842960	,	21.732816
789	49.842642	,	21.732935
790	49.842630	,	21.732910
791	49.842404	,	21.733137
792	49.842199	,	21.733400
793	49.841885	,	21.733906
794	49.841596	,	21.734380
795	49.841575	,	21.734425
796	49.841196	,	21.735024
797	49.840938	,	21.735470
798	49.840727	,	21.735817
799	49.840508	,	21.736162
800	49.840462	,	21.736259
801	49.840323	,	21.736428
802	49.840208	,	21.736594
803	49.840099	,	21.736778
804	49.840043	,	21.736848
805	49.839879	,	21.736978
806	49.839731	,	21.737086
807	49.839431	,	21.737393

Nr pkt.	Współrzędne punktów załamania granicy w układzie WGS84		
808	49.839278	,	21.737539
809	49.838981	,	21.737734
810	49.838719	,	21.737878
811	49.838435	,	21.738120
812	49.837991	,	21.738531
813	49.837884	,	21.738611
814	49.837288	,	21.738880
815	49.836979	,	21.738994
816	49.836434	,	21.739282
817	49.836141	,	21.739453
818	49.835991	,	21.739535
819	49.835849	,	21.739661
820	49.835667	,	21.739853
821	49.835421	,	21.740191
822	49.835178	,	21.740494
823	49.835026	,	21.740635
824	49.834763	,	21.740699
825	49.834625	,	21.740776
826	49.834330	,	21.740861
827	49.834160	,	21.740890
828	49.833950	,	21.740904
829	49.833558	,	21.740865
830	49.833500	,	21.740846
831	49.833201	,	21.740876
832	49.832914	,	21.740981
833	49.832790	,	21.741052
834	49.832641	,	21.741139
835	49.832490	,	21.741119
836	49.832322	,	21.741066
837	49.832277	,	21.741048
838	49.832048	,	21.740868
839	49.831969	,	21.740808
840	49.831666	,	21.740631
841	49.831177	,	21.740281
842	49.830830	,	21.740017
843	49.830833	,	21.739991
844	49.830010	,	21.739379
845	49.829741	,	21.739248
846	49.829582	,	21.739204
847	49.829351	,	21.739162
848	49.829369	,	21.739347
849	49.829527	,	21.740684
850	49.829566	,	21.741184
851	49.829586	,	21.741356
852	49.829630	,	21.741549
853	49.829656	,	21.741613

Nr pkt.	Współrzędne punktów załamania granicy w układzie WGS84		
854	49.829654	,	21.741793
855	49.829599	,	21.741939
856	49.829570	,	21.742095
857	49.829534	,	21.742406
858	49.829506	,	21.742727
859	49.829421	,	21.743382
860	49.829379	,	21.743802
861	49.829348	,	21.744051
862	49.829292	,	21.744343
863	49.829268	,	21.744395
864	49.829265	,	21.744438
865	49.829198	,	21.744966
866	49.829169	,	21.745349
867	49.829158	,	21.746094
868	49.829173	,	21.746714
869	49.829178	,	21.747147
870	49.829172	,	21.747348
871	49.829129	,	21.747537
872	49.829085	,	21.747913
873	49.829094	,	21.748172
874	49.829133	,	21.748167
875	49.829248	,	21.748352
876	49.829320	,	21.748675
877	49.829355	,	21.748803
878	49.829573	,	21.749308
879	49.829641	,	21.749604
880	49.829680	,	21.749895
881	49.829710	,	21.750059
882	49.829745	,	21.750172
883	49.829988	,	21.750645
884	49.830270	,	21.751079
885	49.830316	,	21.751119
886	49.830490	,	21.751398
887	49.830580	,	21.751568
888	49.830814	,	21.752085
889	49.831178	,	21.753017
890	49.831327	,	21.753477
891	49.831348	,	21.753568
892	49.831373	,	21.753773
893	49.831375	,	21.753837
894	49.831417	,	21.754236
895	49.831447	,	21.754482
896	49.831622	,	21.755182
897	49.831776	,	21.755752
898	49.831962	,	21.756484
899	49.831994	,	21.756563

Nr pkt.	Współrzędne punktów załamania granicy w układzie WGS84		
900	49.832090	,	21.756989
901	49.832098	,	21.757146
902	49.832120	,	21.757806
903	49.832143	,	21.758129
904	49.832187	,	21.758377
905	49.832315	,	21.758849
906	49.832412	,	21.759188
907	49.832438	,	21.759329
908	49.832460	,	21.759565
909	49.832475	,	21.759833
910	49.832457	,	21.759994
911	49.832465	,	21.760225
912	49.832483	,	21.760479
913	49.832514	,	21.760709
914	49.832596	,	21.761160
915	49.832588	,	21.761156
916	49.832936	,	21.762282
917	49.832987	,	21.762476
918	49.833014	,	21.762701
919	49.833127	,	21.763461
920	49.833510	,	21.764545
921	49.833299	,	21.764269
922	49.833262	,	21.765798
923	49.833207	,	21.765786
924	49.833205	,	21.765834
925	49.833265	,	21.766939
926	49.833349	,	21.767673
927	49.833344	,	21.767723
928	49.833367	,	21.767881
929	49.833439	,	21.768092
930	49.833475	,	21.768189
931	49.833528	,	21.768588
932	49.833570	,	21.769088
933	49.833577	,	21.769253
934	49.833616	,	21.769978
935	49.833650	,	21.770165
936	49.833892	,	21.770861
937	49.834055	,	21.771392
938	49.834187	,	21.771902
939	49.834142	,	21.772191
940	49.834354	,	21.772656
941	49.834454	,	21.772826
942	49.834488	,	21.772928
943	49.834431	,	21.773219
944	49.834353	,	21.773495
945	49.834134	,	21.774035

Nr pkt.	Współrzędne punktów załamania granicy w układzie WGS84		
946	49.833944	,	21.774449
947	49.833888	,	21.775068
948	49.833920	,	21.775250
949	49.834166	,	21.775605
950	49.834284	,	21.775727
951	49.834248	,	21.776004
952	49.834329	,	21.776252
953	49.834434	,	21.776860
954	49.834613	,	21.777541
955	49.834737	,	21.777910
956	49.834845	,	21.777921
957	49.834970	,	21.777881
958	49.835275	,	21.777719
959	49.835804	,	21.778128
960	49.835854	,	21.778076
961	49.835933	,	21.778432
962	49.835865	,	21.778500
963	49.836067	,	21.779103
964	49.836140	,	21.779062
965	49.836400	,	21.779749
966	49.836453	,	21.780033
967	49.836518	,	21.780672
968	49.836456	,	21.780781
969	49.836495	,	21.781074
970	49.836536	,	21.781158
971	49.836617	,	21.781119
972	49.836733	,	21.781853
973	49.837052	,	21.782631
974	49.837459	,	21.783287
975	49.837511	,	21.783611
976	49.837782	,	21.783959
977	49.837937	,	21.784130
978	49.838083	,	21.784688
979	49.838109	,	21.785029
980	49.838157	,	21.785060
981	49.838068	,	21.785125
982	49.838352	,	21.786187
983	49.838428	,	21.786887
984	49.838468	,	21.787438
985	49.838564	,	21.788139
986	49.838639	,	21.788247
987	49.838699	,	21.788438
988	49.838702	,	21.788679
989	49.838847	,	21.788771
990	49.838917	,	21.788887
991	49.838908	,	21.789060

Nr pkt.	Współrzędne punktów załamania granicy w układzie WGS84		
992	49.838933	,	21.789133
993	49.838867	,	21.789892
994	49.838962	,	21.790373
995	49.839262	,	21.790599
996	49.839058	,	21.790909
997	49.839255	,	21.791088
998	49.839395	,	21.791569
999	49.839700	,	21.791629
1000	49.839830	,	21.792040
1001	49.839954	,	21.791994
1002	49.840090	,	21.792192
1003	49.840041	,	21.792606
1004	49.840260	,	21.792913
1005	49.840466	,	21.792971
1006	49.840482	,	21.793077
1007	49.840821	,	21.793785
1008	49.841177	,	21.794026
1009	49.841501	,	21.794629
1010	49.841863	,	21.794940
1011	49.841901	,	21.794985
1012	49.841890	,	21.795022
1013	49.841998	,	21.795164
1014	49.842212	,	21.795268
1015	49.842296	,	21.795306
1016	49.842427	,	21.795446
1017	49.842647	,	21.795349
1018	49.842828	,	21.795415
1019	49.842953	,	21.795799
1020	49.842955	,	21.796197
1021	49.843336	,	21.796429
1022	49.843462	,	21.796529
1023	49.843791	,	21.796908
1024	49.843831	,	21.796701
1025	49.844446	,	21.797159
1026	49.844549	,	21.797396
1027	49.844664	,	21.797495
1028	49.844844	,	21.797785
1029	49.844905	,	21.797955
1030	49.845113	,	21.798019
1031	49.845212	,	21.798107
1032	49.845275	,	21.798167
1033	49.845345	,	21.798321
1034	49.845553	,	21.798514
1035	49.845577	,	21.798347
1036	49.845623	,	21.798370
1037	49.845903	,	21.798615

Nr pkt.	Współrzędne punktów załamania granicy w układzie WGS84		
1038	49.846134	,	21.798631
1039	49.846086	,	21.798672
1040	49.846221	,	21.798849
1041	49.846396	,	21.799160
1042	49.846560	,	21.799025
1043	49.846783	,	21.798906
1044	49.847011	,	21.798841
1045	49.847094	,	21.799153
1046	49.847112	,	21.799275
1047	49.847231	,	21.799211
1048	49.847313	,	21.799370
1049	49.847491	,	21.799523
1050	49.847517	,	21.799519
1051	49.847629	,	21.799679
1052	49.847670	,	21.799820
1053	49.847915	,	21.800575
1054	49.848031	,	21.800840
1055	49.848151	,	21.800791
1056	49.848393	,	21.801302
1057	49.848517	,	21.801329
1058	49.848649	,	21.801553
1059	49.848668	,	21.801610
1060	49.848794	,	21.801522
1061	49.849062	,	21.801359
1062	49.849141	,	21.801310
1063	49.849343	,	21.801371
1064	49.849275	,	21.801678
1065	49.849418	,	21.802640
1066	49.849396	,	21.802833
1067	49.849402	,	21.803019
1068	49.849369	,	21.803227
1069	49.849268	,	21.803636
1070	49.849152	,	21.803874
1071	49.848973	,	21.804214
1072	49.848387	,	21.805285
1073	49.847950	,	21.805698
1074	49.847200	,	21.806430
1075	49.846867	,	21.806735
1076	49.846638	,	21.807013
1077	49.846464	,	21.807798
1078	49.846382	,	21.808247
1079	49.846188	,	21.808780
1080	49.845981	,	21.809179
1081	49.845676	,	21.809693
1082	49.845280	,	21.810241
1083	49.845177	,	21.810370

Nr pkt.	Współrzędne punktów załamania granicy w układzie WGS84		
1084	49.845147	,	21.810407
1085	49.844850	,	21.810787
1086	49.844596	,	21.811179
1087	49.844479	,	21.811359
1088	49.844429	,	21.811524
1089	49.844339	,	21.811795
1090	49.844112	,	21.812548
1091	49.844044	,	21.813185
1092	49.844028	,	21.813740
1093	49.843964	,	21.814302
1094	49.843609	,	21.815208
1095	49.843316	,	21.815755
1096	49.842997	,	21.816205
1097	49.842545	,	21.816805
1098	49.842049	,	21.817367
1099	49.841523	,	21.818009
1100	49.841435	,	21.818100
1101	49.841427	,	21.818116
1102	49.841146	,	21.818476
1103	49.841110	,	21.818504
1104	49.840884	,	21.818796
1105	49.840824	,	21.818927
1106	49.840132	,	21.820035
1107	49.839498	,	21.821005
1108	49.839179	,	21.821445
1109	49.838732	,	21.822116
1110	49.838458	,	21.822459
1111	49.837924	,	21.823033
1112	49.837369	,	21.823576
1113	49.837296	,	21.823648
1114	49.836972	,	21.823866
1115	49.836739	,	21.824008
1116	49.836523	,	21.824208
1117	49.836249	,	21.824436
1118	49.835878	,	21.824620
1119	49.835480	,	21.824884
1120	49.835445	,	21.824926
1121	49.835264	,	21.825119
1122	49.834919	,	21.825514
1123	49.834603	,	21.825788
1124	49.834273	,	21.826018
1125	49.834080	,	21.826198
1126	49.833859	,	21.826312
1127	49.833664	,	21.826402
1128	49.833354	,	21.826471
1129	49.832997	,	21.826563

Nr pkt.	Współrzędne punktów załamania granicy w układzie WGS84		
1130	49.832309	,	21.826723
1131	49.831896	,	21.826784
1132	49.831352	,	21.826823
1133	49.830913	,	21.826839
1134	49.830203	,	21.826795
1135	49.829749	,	21.826744
1136	49.829233	,	21.826739
1137	49.829017	,	21.826739
1138	49.828634	,	21.826762
1139	49.828323	,	21.826867
1140	49.828056	,	21.826935
1141	49.827417	,	21.827187
1142	49.827037	,	21.827386
1143	49.826704	,	21.827635
1144	49.826102	,	21.828127
1145	49.825780	,	21.828403
1146	49.825436	,	21.828641
1147	49.825120	,	21.828968
1148	49.824811	,	21.829599
1149	49.824614	,	21.829974
1150	49.823801	,	21.831182
1151	49.822727	,	21.832488
1152	49.822331	,	21.833027
1153	49.822083	,	21.833249
1154	49.821760	,	21.833280
1155	49.821392	,	21.833363
1156	49.821009	,	21.833397
1157	49.820784	,	21.833405
1158	49.820446	,	21.833629
1159	49.820071	,	21.833958
1160	49.819706	,	21.834321
1161	49.819469	,	21.834581
1162	49.819231	,	21.834824
1163	49.818663	,	21.835653
1164	49.818457	,	21.835977
1165	49.818192	,	21.836252
1166	49.818004	,	21.836674
1167	49.817853	,	21.836876
1168	49.817833	,	21.836926
1169	49.817888	,	21.837744
1170	49.817887	,	21.838343
1171	49.817622	,	21.838830
1172	49.817370	,	21.839268
1173	49.817266	,	21.839472
1174	49.816995	,	21.839879
1175	49.816692	,	21.840128

Nr pkt.	Współrzędne punktów załamania granicy w układzie WGS84		
1176	49.816579	,	21.840213
1177	49.816571	,	21.840172
1178	49.816200	,	21.840373
1179	49.815882	,	21.840559
1180	49.815707	,	21.840694
1181	49.815678	,	21.840721
1182	49.815124	,	21.841285
1183	49.814359	,	21.842092
1184	49.813493	,	21.842975
1185	49.813210	,	21.843250
1186	49.812959	,	21.843564
1187	49.812284	,	21.844511
1188	49.812082	,	21.844819
1189	49.811911	,	21.845100
1190	49.811675	,	21.845526
1191	49.811489	,	21.845951
1192	49.811483	,	21.845995
1193	49.811219	,	21.847027
1194	49.811088	,	21.847318
1195	49.810865	,	21.847592
1196	49.810518	,	21.848057
1197	49.810306	,	21.848377
1198	49.809975	,	21.848855
1199	49.809496	,	21.849696
1200	49.809271	,	21.850075
1201	49.808969	,	21.850519
1202	49.808560	,	21.851282
1203	49.808425	,	21.851554
1204	49.808124	,	21.852371
1205	49.807877	,	21.853093
1206	49.807671	,	21.853743
1207	49.807516	,	21.854191
1208	49.807375	,	21.854534
1209	49.807205	,	21.854810
1210	49.806851	,	21.855269
1211	49.806562	,	21.855669
1212	49.806302	,	21.855999
1213	49.806083	,	21.856300
1214	49.805769	,	21.856780
1215	49.805360	,	21.857341
1216	49.805284	,	21.857424
1217	49.805057	,	21.857781
1218	49.805083	,	21.857824
1219	49.804829	,	21.858577
1220	49.804731	,	21.858822
1221	49.804398	,	21.859419

Nr pkt.	Współrzędne punktów załamania granicy w układzie WGS84		
1222	49.804037	,	21.859964
1223	49.803815	,	21.860357
1224	49.803698	,	21.860532
1225	49.803585	,	21.860789
1226	49.803531	,	21.861044
1227	49.803420	,	21.861778
1228	49.803414	,	21.861865
1229	49.803358	,	21.862251
1230	49.803268	,	21.862569
1231	49.803176	,	21.862764
1232	49.803105	,	21.862883
1233	49.802963	,	21.863066
1234	49.802686	,	21.863497
1235	49.802571	,	21.863765
1236	49.802480	,	21.864042
1237	49.802418	,	21.864272
1238	49.802371	,	21.864530
1239	49.802363	,	21.864703
1240	49.802396	,	21.865054
1241	49.802508	,	21.865473
1242	49.802802	,	21.866346
1243	49.803663	,	21.868995
1244	49.804037	,	21.870114
1245	49.804060	,	21.870194
1246	49.804085	,	21.870515
1247	49.804084	,	21.870738
1248	49.804117	,	21.871282
1249	49.804168	,	21.871491
1250	49.804241	,	21.871683
1251	49.804343	,	21.871821
1252	49.804604	,	21.871994
1253	49.804884	,	21.872096
1254	49.805280	,	21.872142
1255	49.805899	,	21.872242
1256	49.805936	,	21.872235
1257	49.805935	,	21.873035
1258	49.805917	,	21.873167
1259	49.805735	,	21.874049
1260	49.805659	,	21.874118
1261	49.805593	,	21.874460
1262	49.805442	,	21.874758
1263	49.805033	,	21.874953
1264	49.804680	,	21.875106
1265	49.804232	,	21.875176
1266	49.804166	,	21.875179
1267	49.803989	,	21.875220

Nr pkt.	Współrzędne punktów załamania granicy w układzie WGS84		
1268	49.803705	,	21.875247
1269	49.803117	,	21.875641
1270	49.802840	,	21.875982
1271	49.802726	,	21.876187
1272	49.802655	,	21.876502
1273	49.802657	,	21.876645
1274	49.802637	,	21.876796
1275	49.802639	,	21.877594
1276	49.802619	,	21.878111
1277	49.802558	,	21.878494
1278	49.802503	,	21.878866
1279	49.802443	,	21.879563
1280	49.802381	,	21.880807
1281	49.802348	,	21.881333
1282	49.802326	,	21.881982
1283	49.802306	,	21.882165
1284	49.802410	,	21.882225
1285	49.802747	,	21.882920
1286	49.802769	,	21.883084
1287	49.802771	,	21.883340
1288	49.802776	,	21.883372
1289	49.802730	,	21.883894
1290	49.802716	,	21.884297
1291	49.802739	,	21.884475
1292	49.802804	,	21.884835
1293	49.802923	,	21.885355
1294	49.803036	,	21.885736
1295	49.803131	,	21.886013
1296	49.803153	,	21.886210
1297	49.803136	,	21.886420
1298	49.803064	,	21.886697
1299	49.802641	,	21.887541
1300	49.802478	,	21.887893
1301	49.802500	,	21.887964
1302	49.802475	,	21.888233
1303	49.802302	,	21.888786
1304	49.802094	,	21.889514
1305	49.801854	,	21.890315
1306	49.801748	,	21.890724
1307	49.801306	,	21.892368
1308	49.801237	,	21.892809
1309	49.801218	,	21.892996
1310	49.801209	,	21.893187
1311	49.801206	,	21.893222
1312	49.801280	,	21.894579
1313	49.801327	,	21.894953

Nr pkt.	Współrzędne punktów załamania granicy w układzie WGS84		
1314	49.801390	,	21.895640
1315	49.801482	,	21.896387
1316	49.801453	,	21.897190
1317	49.801415	,	21.897431
1318	49.801306	,	21.898039
1319	49.801088	,	21.899388
1320	49.801085	,	21.899587
1321	49.801160	,	21.900351
1322	49.801183	,	21.900697
1323	49.801147	,	21.901010
1324	49.800962	,	21.902005
1325	49.800930	,	21.902215
1326	49.800915	,	21.902779
1327	49.800940	,	21.903506
1328	49.800944	,	21.903785
1329	49.800919	,	21.904157
1330	49.800892	,	21.904288
1331	49.800827	,	21.904717
1332	49.800751	,	21.905100
1333	49.800723	,	21.905304
1334	49.800698	,	21.905428
1335	49.800625	,	21.905684
1336	49.800519	,	21.905969
1337	49.800273	,	21.906701
1338	49.800263	,	21.906834
1339	49.800239	,	21.906994
1340	49.800142	,	21.907752
1341	49.800057	,	21.908336
1342	49.800018	,	21.908825
1343	49.799998	,	21.909215
1344	49.799925	,	21.909647
1345	49.799875	,	21.909851
1346	49.799792	,	21.910110
1347	49.799684	,	21.910487
1348	49.799647	,	21.910822
1349	49.799650	,	21.910984
1350	49.799653	,	21.911392
1351	49.799674	,	21.911557
1352	49.799717	,	21.911672
1353	49.799768	,	21.911874
1354	49.799845	,	21.912061
1355	49.799896	,	21.912266
1356	49.800032	,	21.912574
1357	49.800046	,	21.912657
1358	49.800084	,	21.912888
1359	49.800101	,	21.912988

Nr pkt.	Współrzędne punktów załamania granicy w układzie WGS84		
1360	49.800130	,	21.913539
1361	49.800142	,	21.914096
1362	49.800132	,	21.914437
1363	49.800078	,	21.914752
1364	49.799950	,	21.915193
1365	49.799934	,	21.915222
1366	49.799831	,	21.915536
1367	49.799645	,	21.915971
1368	49.799405	,	21.916447
1369	49.799348	,	21.916651
1370	49.799273	,	21.916801
1371	49.798824	,	21.917977
1372	49.798593	,	21.918567
1373	49.798294	,	21.919369
1374	49.798045	,	21.919851
1375	49.797726	,	21.920375
1376	49.797629	,	21.920637
1377	49.797559	,	21.920826
1378	49.797441	,	21.921232
1379	49.797348	,	21.921500
1380	49.797236	,	21.921684
1381	49.797181	,	21.921738
1382	49.797128	,	21.921812
1383	49.796728	,	21.922033
1384	49.796559	,	21.922175
1385	49.796342	,	21.922424
1386	49.796266	,	21.922551
1387	49.796246	,	21.922529
1388	49.796239	,	21.922528
1389	49.796006	,	21.922986
1390	49.795849	,	21.923391
1391	49.795797	,	21.923525
1392	49.795781	,	21.923569
1393	49.795536	,	21.924474
1394	49.795375	,	21.925073
1395	49.795233	,	21.925885
1396	49.795059	,	21.926788
1397	49.794986	,	21.927296
1398	49.795012	,	21.927540
1399	49.795040	,	21.927648
1400	49.795093	,	21.927902
1401	49.795227	,	21.928642
1402	49.795202	,	21.928697
1403	49.794991	,	21.928939
1404	49.794660	,	21.929573
1405	49.794168	,	21.930452

Nr pkt.	Współrzędne punktów załamania granicy w układzie WGS84		
1406	49.793931	,	21.930796
1407	49.793690	,	21.931180
1408	49.793520	,	21.931594
1409	49.793432	,	21.931839
1410	49.793209	,	21.932493
1411	49.792906	,	21.933116
1412	49.792568	,	21.933697
1413	49.792524	,	21.933820
1414	49.792517	,	21.933908
1415	49.792573	,	21.934524
1416	49.792507	,	21.934455
1417	49.792452	,	21.934838
1418	49.792373	,	21.935231
1419	49.792195	,	21.935860
1420	49.792113	,	21.936091
1421	49.791887	,	21.936501
1422	49.791259	,	21.937562
1423	49.791130	,	21.937913
1424	49.791033	,	21.938265
1425	49.790919	,	21.938777
1426	49.790908	,	21.938871
1427	49.790831	,	21.939487
1428	49.790674	,	21.939855
1429	49.790440	,	21.940238
1430	49.790329	,	21.940451
1431	49.790089	,	21.940879
1432	49.790001	,	21.941027
1433	49.789573	,	21.941570
1434	49.789053	,	21.940642
1435	49.789001	,	21.940689
1436	49.788178	,	21.939572
1437	49.788132	,	21.939647
1438	49.787988	,	21.939487
1439	49.787798	,	21.939328
1440	49.787908	,	21.938168
1441	49.788049	,	21.937644
1442	49.788083	,	21.937590
1443	49.788076	,	21.937382
1444	49.788050	,	21.937112
1445	49.787996	,	21.936721
1446	49.787947	,	21.936420
1447	49.787774	,	21.936030
1448	49.787731	,	21.935968
1449	49.787644	,	21.935769
1450	49.787531	,	21.935418
1451	49.787483	,	21.935302

Nr pkt.	Współrzędne punktów załamania granicy w układzie WGS84		
1452	49.787277	,	21.934951
1453	49.787139	,	21.934745
1454	49.787009	,	21.934562
1455	49.786848	,	21.934381
1456	49.786695	,	21.934179
1457	49.786464	,	21.933874
1458	49.786304	,	21.933532
1459	49.786192	,	21.933482
1460	49.785793	,	21.933679
1461	49.785506	,	21.933483
1462	49.785367	,	21.933260
1463	49.785302	,	21.933054
1464	49.785121	,	21.932185
1465	49.784961	,	21.931609
1466	49.784923	,	21.931442
1467	49.784796	,	21.930888
1468	49.784698	,	21.930465
1469	49.784508	,	21.929903
1470	49.784406	,	21.929569
1471	49.784338	,	21.929127
1472	49.784276	,	21.928785
1473	49.784130	,	21.928492
1474	49.784000	,	21.928385
1475	49.783896	,	21.928130
1476	49.783699	,	21.927956
1477	49.783555	,	21.927790
1478	49.783305	,	21.927241
1479	49.782955	,	21.926278
1480	49.782794	,	21.925720
1481	49.782599	,	21.925005
1482	49.782294	,	21.924743
1483	49.782205	,	21.924699
1484	49.781892	,	21.924408
1485	49.781668	,	21.924076
1486	49.781042	,	21.923482
1487	49.780671	,	21.923216
1488	49.780561	,	21.923148
1489	49.780304	,	21.923289
1490	49.780188	,	21.923743
1491	49.780104	,	21.924256
1492	49.780026	,	21.924995
1493	49.780091	,	21.925500
1494	49.779813	,	21.926322
1495	49.779552	,	21.926474
1496	49.778812	,	21.926887
1497	49.778593	,	21.926991

Nr pkt.	Współrzędne punktów załamania granicy w układzie WGS84		
1498	49.777661	,	21.927350
1499	49.776991	,	21.927606
1500	49.775494	,	21.928333
1501	49.774927	,	21.928845
1502	49.774168	,	21.929508
1503	49.773710	,	21.930000
1504	49.773551	,	21.930057
1505	49.773519	,	21.930043
1506	49.772702	,	21.930283
1507	49.772270	,	21.930228
1508	49.772032	,	21.930309
1509	49.771058	,	21.930926
1510	49.770845	,	21.931101
1511	49.770422	,	21.930992
1512	49.770120	,	21.930687
1513	49.769811	,	21.930059
1514	49.769727	,	21.929806
1515	49.769590	,	21.929368
1516	49.769602	,	21.929106
1517	49.769601	,	21.928938
1518	49.769645	,	21.928756
1519	49.769733	,	21.928566
1520	49.770063	,	21.928166
1521	49.770442	,	21.927765
1522	49.770625	,	21.927315
1523	49.770601	,	21.926908
1524	49.770446	,	21.926166
1525	49.770234	,	21.925762
1526	49.769931	,	21.925454
1527	49.769693	,	21.925265
1528	49.769247	,	21.924531
1529	49.768864	,	21.923999
1530	49.767939	,	21.923406
1531	49.767904	,	21.923412
1532	49.766981	,	21.923249
1533	49.766488	,	21.923740
1534	49.766026	,	21.924192
1535	49.765944	,	21.924454
1536	49.765890	,	21.924859
1537	49.765845	,	21.925547
1538	49.765803	,	21.925866
1539	49.765758	,	21.926047
1540	49.765697	,	21.926155
1541	49.765620	,	21.926245
1542	49.765234	,	21.926546
1543	49.764572	,	21.927012

Nr pkt.	Współrzędne punktów załamania granicy w układzie WGS84		
1544	49.764366	,	21.927178
1545	49.763684	,	21.927666
1546	49.763245	,	21.928027
1547	49.762836	,	21.928367
1548	49.762499	,	21.928673
1549	49.762181	,	21.928940
1550	49.761951	,	21.929112
1551	49.761839	,	21.929209
1552	49.761753	,	21.929265
1553	49.761049	,	21.929040
1554	49.760840	,	21.928965
1555	49.760588	,	21.928888
1556	49.760271	,	21.928779
1557	49.760001	,	21.928719
1558	49.759681	,	21.928596
1559	49.759634	,	21.928581
1560	49.759278	,	21.928453
1561	49.759101	,	21.928400
1562	49.758811	,	21.928251
1563	49.758511	,	21.928192
1564	49.758022	,	21.927943
1565	49.757875	,	21.927921
1566	49.757553	,	21.927832
1567	49.757317	,	21.927736
1568	49.757053	,	21.927636
1569	49.756613	,	21.927473
1570	49.756474	,	21.927436
1571	49.756406	,	21.927397
1572	49.755928	,	21.927224
1573	49.755879	,	21.927199
1574	49.755738	,	21.927144
1575	49.755581	,	21.927098
1576	49.755026	,	21.926863
1577	49.754880	,	21.926801
1578	49.754694	,	21.926708
1579	49.754536	,	21.926603
1580	49.754193	,	21.926342
1581	49.753883	,	21.926070
1582	49.753546	,	21.925815
1583	49.753196	,	21.925663
1584	49.752943	,	21.925657
1585	49.752508	,	21.925591
1586	49.752102	,	21.925572
1587	49.751244	,	21.925538
1588	49.750382	,	21.925503
1589	49.749908	,	21.925479

Nr pkt.	Współrzędne punktów załamania granicy w układzie WGS84		
1590	49.749826	,	21.925473
1591	49.749457	,	21.925413
1592	49.749288	,	21.925333
1593	49.748978	,	21.925171
1594	49.748734	,	21.925003
1595	49.748608	,	21.924878
1596	49.748557	,	21.924878
1597	49.748236	,	21.924820
1598	49.747798	,	21.924797
1599	49.747616	,	21.924773
1600	49.747490	,	21.924756
1601	49.746703	,	21.924818
1602	49.746400	,	21.924807
1603	49.746028	,	21.924799
1604	49.745779	,	21.924725
1605	49.745560	,	21.924555
1606	49.745386	,	21.924392
1607	49.745339	,	21.924315
1608	49.745143	,	21.923995
1609	49.744691	,	21.923488
1610	49.744438	,	21.923182
1611	49.743815	,	21.922656
1612	49.743483	,	21.922389
1613	49.743099	,	21.922070
1614	49.742796	,	21.921820
1615	49.742571	,	21.921620
1616	49.742290	,	21.921415
1617	49.742131	,	21.921248
1618	49.741629	,	21.920785
1619	49.741418	,	21.920626
1620	49.741380	,	21.920602
1621	49.740701	,	21.919834
1622	49.740464	,	21.919584
1623	49.740367	,	21.919340
1624	49.740069	,	21.918351
1625	49.739926	,	21.917828
1626	49.739741	,	21.916946
1627	49.739646	,	21.916381
1628	49.739520	,	21.915260
1629	49.739577	,	21.914975
1630	49.739442	,	21.914658
1631	49.739301	,	21.914192
1632	49.739133	,	21.913710
1633	49.738996	,	21.913365
1634	49.738876	,	21.912970
1635	49.738615	,	21.912906

Nr pkt.	Współrzędne punktów załamania granicy w układzie WGS84		
1636	49.738006	,	21.912268
1637	49.737596	,	21.911860
1638	49.737417	,	21.911703
1639	49.737195	,	21.911537
1640	49.736810	,	21.911323
1641	49.736586	,	21.911102
1642	49.736408	,	21.911020
1643	49.736344	,	21.910954
1644	49.735419	,	21.909514
1645	49.735071	,	21.908979
1646	49.735015	,	21.908922
1647	49.734801	,	21.908603
1648	49.734581	,	21.908390
1649	49.734210	,	21.908186
1650	49.733856	,	21.908116
1651	49.733549	,	21.907988
1652	49.733004	,	21.907873
1653	49.732815	,	21.907827
1654	49.732652	,	21.907822
1655	49.732513	,	21.907791
1656	49.732322	,	21.907681
1657	49.731693	,	21.907094
1658	49.731726	,	21.907058
1659	49.731472	,	21.906837
1660	49.731031	,	21.906647
1661	49.730516	,	21.906864
1662	49.730462	,	21.906874
1663	49.729942	,	21.907028
1664	49.729655	,	21.907063
1665	49.729599	,	21.907074
1666	49.729255	,	21.907045
1667	49.728840	,	21.907095
1668	49.727140	,	21.907281
1669	49.727074	,	21.907297
1670	49.726819	,	21.907440
1671	49.726465	,	21.907830
1672	49.726007	,	21.908409
1673	49.726027	,	21.908459
1674	49.725599	,	21.908967
1675	49.725434	,	21.909154
1676	49.725374	,	21.909198
1677	49.725281	,	21.909253
1678	49.725189	,	21.909281
1679	49.725043	,	21.909290
1680	49.724926	,	21.909252
1681	49.724755	,	21.909150

Nr pkt.	Współrzędne punktów załamania granicy w układzie WGS84		
1682	49.724668	,	21.909071
1683	49.724561	,	21.908930
1684	49.724248	,	21.908110
1685	49.724044	,	21.907593
1686	49.723941	,	21.907285
1687	49.723879	,	21.907032
1688	49.723817	,	21.906690
1689	49.723736	,	21.906041
1690	49.723591	,	21.905019
1691	49.723502	,	21.904459
1692	49.723480	,	21.904288
1693	49.723411	,	21.903875
1694	49.723389	,	21.903710
1695	49.723218	,	21.902593
1696	49.723160	,	21.902215
1697	49.723158	,	21.902147
1698	49.723048	,	21.901655
1699	49.722934	,	21.901299
1700	49.722872	,	21.901185
1701	49.722575	,	21.900837
1702	49.722287	,	21.900649
1703	49.722147	,	21.900643
1704	49.721991	,	21.900628
1705	49.721580	,	21.900713
1706	49.721265	,	21.900844
1707	49.721160	,	21.900858
1708	49.720898	,	21.900920
1709	49.720473	,	21.901019
1710	49.720272	,	21.901051
1711	49.720085	,	21.901070
1712	49.719794	,	21.901031
1713	49.719580	,	21.900962
1714	49.718882	,	21.900664
1715	49.718649	,	21.900584
1716	49.718520	,	21.900556
1717	49.718173	,	21.900568
1718	49.717847	,	21.900675
1719	49.717798	,	21.900685
1720	49.717540	,	21.900610
1721	49.717346	,	21.900330
1722	49.717059	,	21.899961
1723	49.716916	,	21.899744
1724	49.716562	,	21.899196
1725	49.716507	,	21.899117
1726	49.716246	,	21.898875
1727	49.715945	,	21.898716

Nr pkt.	Współrzędne punktów załamania granicy w układzie WGS84		
1728	49.715556	,	21.898497
1729	49.715208	,	21.898460
1730	49.714796	,	21.898437
1731	49.714489	,	21.898400
1732	49.714296	,	21.898287
1733	49.714096	,	21.897977
1734	49.713494	,	21.897208
1735	49.712878	,	21.896373
1736	49.712704	,	21.896059
1737	49.711848	,	21.895206
1738	49.711735	,	21.895093
1739	49.711121	,	21.894502
1740	49.710882	,	21.894287
1741	49.710242	,	21.893665
1742	49.710055	,	21.893445
1743	49.710021	,	21.893397
1744	49.709721	,	21.892935
1745	49.709610	,	21.892792
1746	49.709572	,	21.892643
1747	49.709775	,	21.892677
1748	49.709967	,	21.892559
1749	49.710025	,	21.892360
1750	49.710344	,	21.891913
1751	49.710584	,	21.891685
1752	49.710611	,	21.891625
1753	49.711167	,	21.891212
1754	49.711242	,	21.891156
1755	49.711362	,	21.890856
1756	49.711893	,	21.890495
1757	49.712107	,	21.890238
1758	49.712475	,	21.889559
1759	49.712602	,	21.889308
1760	49.712986	,	21.888581
1761	49.713193	,	21.888267
1762	49.713266	,	21.887953
1763	49.713329	,	21.887939
1764	49.713458	,	21.887391
1765	49.713552	,	21.887331
1766	49.713640	,	21.886863
1767	49.713825	,	21.886867
1768	49.713899	,	21.886806
1769	49.714091	,	21.886670
1770	49.714236	,	21.886490
1771	49.714395	,	21.886252
1772	49.714383	,	21.886144
1773	49.714571	,	21.886004

Nr pkt.	Współrzędne punktów załamania granicy w układzie WGS84		
1774	49.715197	,	21.885211
1775	49.715317	,	21.884953
1776	49.715360	,	21.884785
1777	49.715380	,	21.884723
1778	49.715520	,	21.884595
1779	49.715783	,	21.884384
1780	49.715772	,	21.884289
1781	49.715845	,	21.884302
1782	49.715875	,	21.884231
1783	49.715939	,	21.884177
1784	49.716056	,	21.884008
1785	49.716214	,	21.883909
1786	49.716249	,	21.883784
1787	49.716328	,	21.883779
1788	49.717097	,	21.883954
1789	49.717323	,	21.883827
1790	49.717659	,	21.883638
1791	49.717935	,	21.883754
1792	49.717991	,	21.883672
1793	49.718145	,	21.883706
1794	49.718830	,	21.883609
1795	49.719412	,	21.883107
1796	49.720262	,	21.883159
1797	49.720329	,	21.882683
1798	49.720293	,	21.882525
1799	49.720223	,	21.882372
1800	49.720144	,	21.882304
1801	49.719302	,	21.881804
1802	49.718669	,	21.881258
1803	49.718284	,	21.881134
1804	49.717760	,	21.880939
1805	49.717416	,	21.880824
1806	49.717194	,	21.880699
1807	49.717086	,	21.880667
1808	49.716816	,	21.880440
1809	49.716740	,	21.880351
1810	49.716753	,	21.880272
1811	49.717123	,	21.880026
1812	49.717261	,	21.879972
1813	49.717404	,	21.879931
1814	49.717540	,	21.879924
1815	49.717591	,	21.879914
1816	49.718539	,	21.880212
1817	49.718858	,	21.880317
1818	49.719539	,	21.880253
1819	49.720075	,	21.880189

Nr pkt.	Współrzędne punktów załamania granicy w układzie WGS84		
1820	49.720264	,	21.880220
1821	49.720488	,	21.880195
1822	49.720809	,	21.879988
1823	49.720935	,	21.879949
1824	49.721231	,	21.879834
1825	49.721907	,	21.879772
1826	49.722327	,	21.879733
1827	49.722501	,	21.879725
1828	49.722845	,	21.879649
1829	49.723314	,	21.879504
1830	49.723567	,	21.879446
1831	49.723791	,	21.879371
1832	49.723811	,	21.879282
1833	49.724023	,	21.878896
1834	49.724113	,	21.878681
1835	49.724229	,	21.878454
1836	49.724273	,	21.878428
1837	49.724344	,	21.878280
1838	49.724500	,	21.878009
1839	49.724669	,	21.877801
1840	49.724853	,	21.877633
1841	49.725343	,	21.877313
1842	49.725490	,	21.877291
1843	49.725633	,	21.876996
1844	49.725957	,	21.876138
1845	49.726602	,	21.875433
1846	49.727065	,	21.874802
1847	49.727281	,	21.874357
1848	49.727435	,	21.874099
1849	49.727978	,	21.873266
1850	49.728094	,	21.873073
1851	49.728199	,	21.872850
1852	49.728410	,	21.872338
1853	49.728540	,	21.871982
1854	49.728671	,	21.871547
1855	49.728768	,	21.871193
1856	49.729028	,	21.870415
1857	49.729382	,	21.869410
1858	49.729527	,	21.869098
1859	49.729618	,	21.868819
1860	49.729693	,	21.868489
1861	49.729841	,	21.867453
1862	49.729891	,	21.867181
1863	49.729957	,	21.866765
1864	49.730054	,	21.866318
1865	49.730331	,	21.865436

Nr pkt.	Współrzędne punktów załamania granicy w układzie WGS84		
1866	49.730626	,	21.864264
1867	49.730773	,	21.863721
1868	49.730892	,	21.863356
1869	49.731008	,	21.863026
1870	49.731154	,	21.862656
1871	49.731266	,	21.862361
1872	49.731467	,	21.861675
1873	49.731656	,	21.860939
1874	49.731754	,	21.860426
1875	49.732115	,	21.859005
1876	49.732359	,	21.858320
1877	49.732476	,	21.858111
1878	49.732635	,	21.857978
1879	49.733338	,	21.857035
1880	49.733584	,	21.856606
1881	49.733738	,	21.856224
1882	49.733921	,	21.855767
1883	49.734090	,	21.855152
1884	49.734085	,	21.854667
1885	49.733999	,	21.854131
1886	49.733941	,	21.853768
1887	49.733937	,	21.853533
1888	49.734270	,	21.852423
1889	49.734238	,	21.852393
1890	49.734322	,	21.851921
1891	49.734364	,	21.851636
1892	49.734564	,	21.850713
1893	49.734801	,	21.850020
1894	49.734897	,	21.849790
1895	49.735005	,	21.849563
1896	49.735329	,	21.848896
1897	49.735405	,	21.848700
1898	49.735531	,	21.848212
1899	49.735994	,	21.846453
1900	49.736096	,	21.846012
1901	49.736180	,	21.845514
1902	49.736277	,	21.845069
1903	49.736436	,	21.844274
1904	49.736524	,	21.843759
1905	49.736633	,	21.842956
1906	49.736741	,	21.842353
1907	49.736800	,	21.842057
1908	49.736925	,	21.841662
1909	49.736990	,	21.841460
1910	49.737134	,	21.841104
1911	49.737214	,	21.840843

Nr pkt.	Współrzędne punktów załamania granicy w układzie WGS84		
1912	49.737351	,	21.840431
1913	49.737484	,	21.839895
1914	49.737586	,	21.839411
1915	49.737799	,	21.838436
1916	49.737897	,	21.838141
1917	49.737934	,	21.838011
1918	49.738019	,	21.837837
1919	49.738113	,	21.837576
1920	49.738236	,	21.837168
1921	49.738276	,	21.836948
1922	49.738318	,	21.836826
1923	49.738336	,	21.836711
1924	49.738263	,	21.836424
1925	49.738196	,	21.836273
1926	49.737919	,	21.835950
1927	49.737832	,	21.835938
1928	49.737738	,	21.835754
1929	49.737520	,	21.834876
1930	49.737384	,	21.834085
1931	49.737350	,	21.833818
1932	49.736943	,	21.833274
1933	49.736868	,	21.833049
1934	49.736875	,	21.832611
1935	49.736872	,	21.832012
1936	49.736878	,	21.831261
1937	49.736727	,	21.830968
1938	49.736515	,	21.830415
1939	49.736242	,	21.829713
1940	49.736200	,	21.829573
1941	49.736015	,	21.829456
1942	49.735841	,	21.829321
1943	49.735515	,	21.829147
1944	49.735272	,	21.829102
1945	49.735117	,	21.829126
1946	49.734992	,	21.829240
1947	49.734712	,	21.829637
1948	49.734398	,	21.829748
1949	49.734201	,	21.829858
1950	49.734119	,	21.829919
1951	49.733499	,	21.829831
1952	49.733067	,	21.829576
1953	49.732844	,	21.829417
1954	49.732451	,	21.829177
1955	49.731681	,	21.828763
1956	49.730943	,	21.828241
1957	49.730556	,	21.828290

Nr pkt.	Współrzędne punktów załamania granicy w układzie WGS84		
1958	49.730474	,	21.828255
1959	49.730395	,	21.828370
1960	49.730264	,	21.828384
1961	49.729962	,	21.828393
1962	49.729791	,	21.828438
1963	49.729542	,	21.828447
1964	49.729425	,	21.828477
1965	49.729275	,	21.828639
1966	49.729146	,	21.828727
1967	49.728983	,	21.828797
1968	49.728873	,	21.828785
1969	49.728742	,	21.828760
1970	49.728501	,	21.828685
1971	49.728334	,	21.828711
1972	49.728240	,	21.828757
1973	49.727795	,	21.829029
1974	49.727706	,	21.829068
1975	49.727615	,	21.829094
1976	49.727503	,	21.829100
1977	49.727467	,	21.829118
1978	49.727347	,	21.829091
1979	49.727191	,	21.829054
1980	49.727086	,	21.828993
1981	49.726988	,	21.828978
1982	49.726829	,	21.829054
1983	49.726725	,	21.829096
1984	49.726581	,	21.829138
1985	49.726448	,	21.829221
1986	49.726162	,	21.829529
1987	49.725710	,	21.829544
1988	49.725554	,	21.829490
1989	49.725366	,	21.829356
1990	49.725252	,	21.829220
1991	49.725122	,	21.829011
1992	49.725071	,	21.828919
1993	49.724936	,	21.828635
1994	49.724754	,	21.828122
1995	49.724746	,	21.828069
1996	49.724628	,	21.827680
1997	49.724503	,	21.827188
1998	49.724334	,	21.826460
1999	49.724197	,	21.825534
2000	49.723943	,	21.824371
2001	49.723880	,	21.824006
2002	49.723821	,	21.823572
2003	49.723771	,	21.823271

Nr pkt.	Współrzędne punktów załamania granicy w układzie WGS84		
2004	49.723705	,	21.822367
2005	49.723654	,	21.821904
2006	49.723542	,	21.821272
2007	49.723463	,	21.821099
2008	49.723388	,	21.820754
2009	49.723342	,	21.820420
2010	49.723322	,	21.819972
2011	49.723250	,	21.819450
2012	49.723195	,	21.819039
2013	49.723188	,	21.818772
2014	49.723161	,	21.818496
2015	49.723120	,	21.818320
2016	49.723062	,	21.818133
2017	49.722989	,	21.817888
2018	49.722960	,	21.817671
2019	49.722960	,	21.817505
2020	49.722975	,	21.817225
2021	49.722960	,	21.816873
2022	49.722805	,	21.816297
2023	49.722618	,	21.816135
2024	49.722529	,	21.815933
2025	49.722460	,	21.815599
2026	49.722379	,	21.815306
2027	49.722249	,	21.815028
2028	49.721834	,	21.814469
2029	49.721670	,	21.814253
2030	49.721499	,	21.814085
2031	49.721274	,	21.813872
2032	49.721084	,	21.813750
2033	49.720963	,	21.813621
2034	49.720892	,	21.813493
2035	49.720865	,	21.813278
2036	49.720846	,	21.812933
2037	49.720843	,	21.812482
2038	49.720835	,	21.812415
2039	49.720962	,	21.811991
2040	49.721033	,	21.811552
2041	49.721109	,	21.811150
2042	49.721330	,	21.810264
2043	49.721394	,	21.810049
2044	49.721314	,	21.809942
2045	49.721322	,	21.809374
2046	49.721386	,	21.808287
2047	49.721371	,	21.807453
2048	49.721387	,	21.807386
2049	49.721414	,	21.807115

Nr pkt.	Współrzędne punktów załamania granicy w układzie WGS84		
2050	49.721578	,	21.807132
2051	49.721797	,	21.807312
2052	49.721942	,	21.807335
2053	49.722337	,	21.807323
2054	49.722645	,	21.807335
2055	49.723084	,	21.807293
2056	49.723551	,	21.807268
2057	49.723964	,	21.807245
2058	49.724087	,	21.807322
2059	49.724162	,	21.807367
2060	49.724253	,	21.807392
2061	49.724398	,	21.807412
2062	49.724824	,	21.807497
2063	49.725066	,	21.807324
2064	49.725284	,	21.807056
2065	49.725313	,	21.807005
2066	49.725456	,	21.806669
2067	49.725562	,	21.806574
2068	49.725817	,	21.806529
2069	49.725917	,	21.806492
2070	49.725981	,	21.806431
2071	49.726100	,	21.805994
2072	49.726208	,	21.805918
2073	49.726375	,	21.805676
2074	49.726597	,	21.805460
2075	49.726996	,	21.805518
2076	49.727565	,	21.805549
2077	49.727707	,	21.805566
2078	49.728008	,	21.805355
2079	49.728095	,	21.805179
2080	49.728254	,	21.805138
2081	49.728494	,	21.804860
2082	49.728722	,	21.804786
2083	49.728991	,	21.804544
2084	49.729497	,	21.804157
2085	49.729884	,	21.803869
2086	49.730076	,	21.803632
2087	49.730152	,	21.803412
2088	49.730198	,	21.803179
2089	49.730266	,	21.803159
2090	49.730344	,	21.802955
2091	49.730355	,	21.802889
2092	49.730357	,	21.802655
2093	49.730449	,	21.802232
2094	49.730578	,	21.802002
2095	49.730706	,	21.801852

Nr pkt.	Współrzędne punktów załamania granicy w układzie WGS84		
2096	49.730719	,	21.801426
2097	49.730992	,	21.801049
2098	49.730945	,	21.800837
2099	49.730940	,	21.800669
2100	49.731097	,	21.800305
2101	49.731235	,	21.800116
2102	49.731216	,	21.799722
2103	49.731236	,	21.799530
2104	49.731220	,	21.798911
2105	49.731621	,	21.798629
2106	49.731741	,	21.798410
2107	49.731713	,	21.798022
2108	49.731983	,	21.797864
2109	49.731947	,	21.797460
2110	49.732016	,	21.797325
2111	49.732131	,	21.797232
2112	49.732218	,	21.797101
2113	49.732481	,	21.797098
2114	49.732162	,	21.796317
2115	49.732087	,	21.796177
2116	49.732044	,	21.795853
2117	49.732043	,	21.795542
2118	49.732064	,	21.795249
2119	49.732050	,	21.795100
2120	49.732047	,	21.794942
2121	49.732125	,	21.794838
2122	49.732112	,	21.794646
2123	49.732133	,	21.794099
2124	49.732141	,	21.793620
2125	49.732346	,	21.793222
2126	49.732362	,	21.793097
2127	49.732161	,	21.792670
2128	49.732205	,	21.792345
2129	49.732151	,	21.792182
2130	49.732084	,	21.791912
2131	49.732123	,	21.791622
2132	49.732157	,	21.791452
2133	49.732091	,	21.791323
2134	49.732134	,	21.791171
2135	49.732210	,	21.790872
2136	49.732275	,	21.790496
2137	49.732504	,	21.790186
2138	49.732603	,	21.790010
2139	49.732722	,	21.789744
2140	49.732851	,	21.789465
2141	49.732970	,	21.789038

Nr pkt.	Współrzędne punktów załamania granicy w układzie WGS84		
2142	49.733089	,	21.788731
2143	49.733193	,	21.788462
2144	49.733231	,	21.788202
2145	49.733391	,	21.788015
2146	49.733859	,	21.787562
2147	49.733858	,	21.786887
2148	49.733962	,	21.786486
2149	49.734132	,	21.786089
2150	49.733950	,	21.785763
2151	49.733621	,	21.784984
2152	49.733650	,	21.784933
2153	49.733963	,	21.784360
2154	49.733749	,	21.784201
2155	49.733817	,	21.783931
2156	49.734003	,	21.783577
2157	49.734019	,	21.783424
2158	49.734076	,	21.783111
2159	49.734183	,	21.782930
2160	49.734346	,	21.782899
2161	49.734359	,	21.782648
2162	49.734492	,	21.782311
2163	49.734597	,	21.781979
2164	49.734712	,	21.781521
2165	49.734856	,	21.781266
2166	49.734887	,	21.781003
2167	49.735049	,	21.780699
2168	49.735025	,	21.780541
2169	49.735436	,	21.779831
2170	49.735574	,	21.779064
2171	49.735577	,	21.778994
2172	49.735503	,	21.778783
2173	49.735530	,	21.778177
2174	49.735417	,	21.778146
2175	49.735410	,	21.777825
2176	49.735381	,	21.777634
2177	49.735448	,	21.777002
2178	49.735498	,	21.776449
2179	49.735659	,	21.775816
2180	49.735857	,	21.775116
2181	49.735875	,	21.774916
2182	49.735774	,	21.774626
2183	49.735942	,	21.774394
2184	49.736017	,	21.774197
2185	49.736067	,	21.774050
2186	49.735821	,	21.773806
2187	49.735653	,	21.773654

Nr pkt.	Współrzędne punktów załamania granicy w układzie WGS84		
2188	49.735162	,	21.773135
2189	49.734149	,	21.772190
2190	49.733928	,	21.772039
2191	49.733786	,	21.771964
2192	49.733685	,	21.771934
2193	49.733839	,	21.771304
2194	49.733864	,	21.771173
2195	49.734322	,	21.769824
2196	49.734653	,	21.769071
2197	49.735252	,	21.767847
2198	49.735372	,	21.767629
2199	49.735809	,	21.766948
2200	49.736824	,	21.765586
2201	49.737463	,	21.764748
2202	49.737885	,	21.764163
2203	49.737972	,	21.764022
2204	49.738184	,	21.763661
2205	49.738250	,	21.763512
2206	49.738291	,	21.763437
2207	49.738439	,	21.763191
2208	49.738717	,	21.762676
2209	49.739286	,	21.761598
2210	49.739917	,	21.760619
2211	49.739967	,	21.760578
2212	49.740061	,	21.760618
2213	49.740075	,	21.760556
2214	49.740206	,	21.760196
2215	49.740337	,	21.759919
2216	49.740463	,	21.759685
2217	49.740736	,	21.759226
2218	49.741020	,	21.758753
2219	49.741268	,	21.758339
2220	49.741704	,	21.757679
2221	49.742401	,	21.756659
2222	49.743029	,	21.755735
2223	49.743364	,	21.755253
2224	49.743441	,	21.755042
2225	49.743600	,	21.755448
2226	49.743639	,	21.755770
2227	49.743709	,	21.755940
2228	49.743838	,	21.756233
2229	49.744055	,	21.756661
2230	49.744362	,	21.757224
2231	49.744574	,	21.757498
2232	49.744629	,	21.757526
2233	49.744811	,	21.757687

Nr pkt.	Współrzędne punktów załamania granicy w układzie WGS84		
2234	49.745101	,	21.757973
2235	49.745214	,	21.758151
2236	49.745384	,	21.758360
2237	49.745458	,	21.758401
2238	49.745524	,	21.758492
2239	49.745575	,	21.758598
2240	49.745673	,	21.758820
2241	49.745711	,	21.759013
2242	49.745806	,	21.759435
2243	49.745857	,	21.759528
2244	49.745954	,	21.759888
2245	49.746468	,	21.758874
2246	49.746755	,	21.758261
2247	49.746953	,	21.757856
2248	49.747068	,	21.757255
2249	49.747120	,	21.756896
2250	49.747378	,	21.756221
2251	49.747310	,	21.755990
2252	49.747224	,	21.755815
2253	49.747182	,	21.755610
2254	49.747074	,	21.754718
2255	49.746816	,	21.753878
2256	49.746459	,	21.752730
2257	49.746404	,	21.752523
2258	49.746232	,	21.751981
2259	49.745972	,	21.751179
2260	49.745921	,	21.751003
2261	49.745882	,	21.750852
2262	49.745768	,	21.750406
2263	49.745695	,	21.750168
2264	49.745634	,	21.749941
2265	49.745410	,	21.749056
2266	49.745406	,	21.748957
2267	49.745266	,	21.748569
2268	49.745283	,	21.748561
2269	49.745181	,	21.748206
2270	49.745130	,	21.748227
2271	49.744889	,	21.747634
2272	49.744659	,	21.747461
2273	49.744551	,	21.747312
2274	49.745106	,	21.747043
2275	49.745596	,	21.746761
2276	49.745926	,	21.746594
2277	49.746279	,	21.746343
2278	49.747228	,	21.745563
2279	49.748449	,	21.744348

Nr pkt.	Współrzędne punktów załamania granicy w układzie WGS84		
2280	49.748868	,	21.743992
2281	49.749195	,	21.743805
2282	49.749546	,	21.743554
2283	49.751540	,	21.741937
2284	49.752323	,	21.741284
2285	49.752663	,	21.740945
2286	49.753347	,	21.740177
2287	49.753396	,	21.740282
2288	49.753912	,	21.739811
2289	49.754238	,	21.739553
2290	49.754845	,	21.739321
2291	49.755358	,	21.739189
2292	49.755986	,	21.738991
2293	49.757441	,	21.738569
2294	49.757978	,	21.738463
2295	49.758348	,	21.738359
2296	49.758068	,	21.737881
2297	49.757900	,	21.737565
2298	49.757612	,	21.737190
2299	49.756899	,	21.736890
2300	49.756775	,	21.736865
2301	49.756555	,	21.736700
2302	49.756130	,	21.736342
2303	49.755724	,	21.736031
2304	49.755527	,	21.735819
2305	49.755396	,	21.735574
2306	49.755308	,	21.735368
2307	49.755249	,	21.735155
2308	49.755249	,	21.734431
2309	49.755192	,	21.734105
2310	49.755175	,	21.734112
2311	49.755120	,	21.733828
2312	49.754857	,	21.733376
2313	49.754668	,	21.733082
2314	49.754576	,	21.732984
2315	49.754497	,	21.732919
2316	49.754431	,	21.732870
2317	49.754119	,	21.732752
2318	49.753897	,	21.732614
2319	49.753794	,	21.732518
2320	49.753529	,	21.732209
2321	49.753420	,	21.732024
2322	49.753205	,	21.731644
2323	49.753045	,	21.731229
2324	49.752866	,	21.730841
2325	49.752776	,	21.730628

Nr pkt.	Współrzędne punktów załamania granicy w układzie WGS84		
2326	49.752510	,	21.730106
2327	49.752416	,	21.729879
2328	49.752378	,	21.729661
2329	49.752279	,	21.729271
2330	49.752160	,	21.728761
2331	49.752097	,	21.728744
2332	49.751972	,	21.728347
2333	49.751890	,	21.727971
2334	49.751792	,	21.727458
2335	49.751689	,	21.726865
2336	49.751803	,	21.726497
2337	49.751949	,	21.726183
2338	49.751960	,	21.726190
2339	49.752017	,	21.725936
2340	49.752275	,	21.725247
2341	49.752560	,	21.724434
2342	49.752604	,	21.724060
2343	49.752673	,	21.723269
2344	49.752681	,	21.723129
2345	49.752713	,	21.722716
2346	49.752718	,	21.722584
2347	49.752753	,	21.722172
2348	49.753038	,	21.721218
2349	49.753104	,	21.721009
2350	49.753329	,	21.720344
2351	49.753340	,	21.720347
2352	49.753577	,	21.719939
2353	49.753775	,	21.719741
2354	49.753907	,	21.719693
2355	49.753925	,	21.719638
2356	49.754702	,	21.719329
2357	49.754726	,	21.719365
2358	49.754901	,	21.719237
2359	49.755259	,	21.718856
2360	49.755470	,	21.718608
2361	49.755772	,	21.718104
2362	49.756226	,	21.717497
2363	49.756211	,	21.717497
2364	49.756537	,	21.717131
2365	49.756538	,	21.717130
2366	49.756698	,	21.716952
2367	49.756725	,	21.716990
2368	49.757053	,	21.716684
2369	49.757100	,	21.716707
2370	49.757141	,	21.716753
2371	49.757168	,	21.716660

Nr pkt.	Współrzędne punktów załamania granicy w układzie WGS84		
2372	49.757184	,	21.716534
2373	49.757620	,	21.716079
2374	49.757723	,	21.715976
2375	49.757875	,	21.715807
2376	49.758136	,	21.715416
2377	49.758370	,	21.715024
2378	49.758503	,	21.714874
2379	49.758611	,	21.714802
2380	49.758784	,	21.714775
2381	49.758806	,	21.714788
2382	49.759005	,	21.714757
2383	49.759170	,	21.714657
2384	49.759610	,	21.714269
2385	49.759728	,	21.714187
2386	49.759795	,	21.714218
2387	49.759825	,	21.714261
2388	49.759864	,	21.714149
2389	49.759847	,	21.714056
2390	49.759864	,	21.713978
2391	49.760065	,	21.713584
2392	49.760118	,	21.713451
2393	49.760373	,	21.712903
2394	49.760452	,	21.712811
2395	49.760596	,	21.712827
2396	49.760834	,	21.712496
2397	49.761102	,	21.712073
2398	49.761342	,	21.711725
2399	49.761669	,	21.711269
2400	49.761851	,	21.710973
2401	49.761968	,	21.710695
2402	49.761969	,	21.710694
2403	49.762010	,	21.710441
2404	49.762027	,	21.710206
2405	49.762064	,	21.709949
2406	49.762130	,	21.709754
2407	49.762334	,	21.709341
2408	49.762384	,	21.709199
2409	49.762859	,	21.708116
2410	49.762926	,	21.707993
2411	49.763144	,	21.707277
2412	49.763205	,	21.706937
2413	49.763217	,	21.706867
2414	49.763224	,	21.706684
2415	49.763210	,	21.705966
2416	49.763219	,	21.705459
2417	49.763246	,	21.705174

Nr pkt.	Współrzędne punktów załamania granicy w układzie WGS84		
2418	49.763295	,	21.704984
2419	49.763482	,	21.704723
2420	49.763943	,	21.704357
2421	49.764135	,	21.704223
2422	49.764914	,	21.703656
2423	49.765343	,	21.703352
2424	49.766843	,	21.702221
2425	49.767155	,	21.701935
2426	49.767353	,	21.701685
2427	49.768101	,	21.700796
2428	49.768188	,	21.700703
2429	49.768293	,	21.700558
2430	49.768566	,	21.700236
2431	49.769088	,	21.699530
2432	49.769130	,	21.699481
2433	49.769690	,	21.698596
2434	49.769749	,	21.698502
2435	49.769981	,	21.698251
2436	49.770209	,	21.698087
2437	49.770331	,	21.697989
2438	49.770476	,	21.697822
2439	49.770575	,	21.697585
2440	49.770759	,	21.696852
2441	49.770949	,	21.696119
2442	49.771033	,	21.695860
2443	49.771118	,	21.695737
2444	49.771262	,	21.695553
2445	49.771390	,	21.695425
2446	49.771364	,	21.695409
2447	49.772190	,	21.694421
2448	49.772218	,	21.694387
2449	49.772475	,	21.693976
2450	49.772765	,	21.693473
2451	49.773004	,	21.692983
2452	49.773446	,	21.691847
2453	49.773513	,	21.691724
2454	49.773664	,	21.691525
2455	49.774007	,	21.691308
2456	49.774119	,	21.691135
2457	49.774162	,	21.690948
2458	49.774174	,	21.690819
2459	49.774163	,	21.690694
2460	49.774158	,	21.690302
2461	49.774179	,	21.689624
2462	49.774146	,	21.689035
2463	49.774131	,	21.688658

Nr pkt.	Współrzędne punktów załamania granicy w układzie WGS84		
2464	49.774104	,	21.688491
2465	49.774089	,	21.688199
2466	49.774096	,	21.688119
2467	49.774117	,	21.688065
2468	49.774452	,	21.688046
2469	49.774893	,	21.688139
2470	49.775103	,	21.688232
2471	49.775585	,	21.688517
2472	49.775721	,	21.688561
2473	49.775995	,	21.688582
2474	49.776192	,	21.688605
2475	49.776330	,	21.688567
2476	49.776600	,	21.688464
2477	49.776834	,	21.688291
2478	49.777067	,	21.688117
2479	49.777384	,	21.687840
2480	49.777607	,	21.687608
2481	49.777772	,	21.687377
2482	49.778208	,	21.686904
2483	49.778233	,	21.686908
2484	49.778386	,	21.686701
2485	49.778474	,	21.686503
2486	49.778591	,	21.686299
2487	49.779392	,	21.684544
2488	49.779639	,	21.683893
2489	49.779908	,	21.683396
2490	49.780018	,	21.683281
2491	49.780382	,	21.682801
2492	49.780600	,	21.682617
2493	49.780890	,	21.682471
2494	49.781113	,	21.682405
2495	49.781413	,	21.682377
2496	49.781542	,	21.682416
2497	49.781812	,	21.682540
2498	49.782008	,	21.682661
2499	49.782143	,	21.682822
2500	49.782144	,	21.682795
2501	49.782327	,	21.682995
2502	49.782705	,	21.683335
2503	49.782903	,	21.683436
2504	49.783047	,	21.683525
2505	49.783301	,	21.683603
2506	49.783489	,	21.683630
2507	49.783538	,	21.683629
2508	49.783822	,	21.683601
2509	49.783914	,	21.683591

Nr pkt.	Współrzędne punktów załamania granicy w układzie WGS84		
2510	49.784089	,	21.683614
2511	49.784305	,	21.683729
2512	49.784426	,	21.683777
2513	49.784587	,	21.683910
2514	49.784961	,	21.684178
2515	49.785070	,	21.684261
2516	49.785669	,	21.685176
2517	49.785751	,	21.685356
2518	49.786052	,	21.686117
2519	49.786229	,	21.686644
2520	49.786298	,	21.686885
2521	49.786388	,	21.687424
2522	49.786447	,	21.687774
2523	49.786585	,	21.688374
2524	49.786666	,	21.688857
2525	49.786681	,	21.688942
2526	49.786711	,	21.689238
2527	49.786730	,	21.689309
2528	49.786706	,	21.689372
2529	49.786792	,	21.689583
2530	49.786895	,	21.689811
2531	49.786961	,	21.689869
2532	49.787244	,	21.690241
2533	49.787384	,	21.690448
2534	49.787628	,	21.690724
2535	49.787845	,	21.690943
2536	49.787899	,	21.690958
2537	49.788151	,	21.691262
2538	49.788297	,	21.691563
2539	49.788372	,	21.691702
2540	49.788537	,	21.691651
2541	49.788688	,	21.691686
2542	49.788778	,	21.691581
2543	49.788938	,	21.691440
2544	49.789176	,	21.691172
2545	49.789538	,	21.690842
2546	49.789926	,	21.690465
2547	49.790408	,	21.690038
2548	49.790677	,	21.689816
2549	49.791373	,	21.689217
2550	49.791603	,	21.689038
2551	49.792060	,	21.688625
2552	49.792883	,	21.687848
2553	49.793155	,	21.687607
2554	49.793564	,	21.687341
2555	49.793818	,	21.687167

Nr pkt.	Współrzędne punktów załamania granicy w układzie WGS84		
2556	49.794049	,	21.686973
2557	49.794202	,	21.686787
2558	49.794206	,	21.686749
2559	49.794548	,	21.686055
2560	49.794597	,	21.685955
2561	49.794632	,	21.685903
2562	49.794859	,	21.685254
2563	49.794965	,	21.684989
2564	49.795137	,	21.684499
2565	49.795348	,	21.684074
2566	49.795460	,	21.683885
2567	49.795570	,	21.683653
2568	49.795666	,	21.683439
2569	49.795799	,	21.683103
2570	49.795957	,	21.682662
2571	49.795980	,	21.682554
2572	49.796063	,	21.682347
2573	49.796216	,	21.682041
2574	49.796280	,	21.681865
2575	49.796462	,	21.681077
2576	49.796481	,	21.681060
2577	49.796490	,	21.680998
2578	49.796674	,	21.680511
2579	49.796800	,	21.680178
2580	49.797093	,	21.679440
2581	49.797315	,	21.678917
2582	49.797610	,	21.678371
2583	49.797977	,	21.677795
2584	49.797977	,	21.677771
2585	49.798118	,	21.677555
2586	49.798304	,	21.677343
2587	49.798688	,	21.676961
2588	49.798729	,	21.676938
2589	49.799886	,	21.675797
2590	49.800033	,	21.675663
2591	49.800236	,	21.675359
2592	49.800639	,	21.674690
2593	49.800724	,	21.674577
2594	49.800821	,	21.674053
2595	49.800824	,	21.673989
2596	49.800895	,	21.673737
2597	49.801065	,	21.673420
2598	49.801334	,	21.672964
2599	49.801482	,	21.672757
2600	49.801886	,	21.672350
2601	49.802174	,	21.672074

Nr pkt.	Współrzędne punktów załamania granicy w układzie WGS84		
2602	49.802417	,	21.671812
2603	49.802513	,	21.671681
2604	49.802726	,	21.671353
2605	49.802810	,	21.671223
2606	49.803013	,	21.670863
2607	49.803253	,	21.670565
2608	49.803536	,	21.670247
2609	49.803648	,	21.670064
2610	49.803873	,	21.669686
2611	49.804042	,	21.669430
2612	49.804095	,	21.669415
2613	49.804187	,	21.669300
2614	49.804193	,	21.669181
2615	49.804347	,	21.668839
2616	49.804382	,	21.668726
2617	49.804442	,	21.668442
2618	49.804467	,	21.668197
2619	49.804467	,	21.667881
2620	49.804438	,	21.667376
2621	49.804364	,	21.666460
2622	49.804367	,	21.665948
2623	49.804400	,	21.665835
2624	49.804444	,	21.665734
2625	49.804516	,	21.665638
2626	49.804865	,	21.665432
2627	49.805052	,	21.665361
2628	49.805209	,	21.665189
2629	49.805241	,	21.664773
2630	49.805285	,	21.664341
2631	49.805344	,	21.664074
2632	49.805493	,	21.663604
2633	49.805688	,	21.662853
2634	49.805869	,	21.662468
2635	49.806026	,	21.662173
2636	49.806150	,	21.661981
2637	49.806663	,	21.661269
2638	49.806832	,	21.661070
2639	49.806981	,	21.660921
2640	49.807566	,	21.660516
2641	49.807915	,	21.660278
2642	49.808141	,	21.660118
2643	49.808153	,	21.660140
2644	49.808268	,	21.660068
2645	49.808327	,	21.659949
2646	49.808616	,	21.659532
2647	49.808718	,	21.659403

Nr pkt.	Współrzędne punktów załamania granicy w układzie WGS84		
2648	49.808983	,	21.658988
2649	49.809184	,	21.658633
2650	49.809319	,	21.658430
2651	49.809422	,	21.658299
2652	49.809573	,	21.658161
2653	49.809746	,	21.658043
2654	49.809826	,	21.658016
2655	49.810084	,	21.657965
2656	49.810230	,	21.657939
2657	49.810287	,	21.657915
2658	49.810413	,	21.657835
2659	49.810531	,	21.657700
2660	49.810608	,	21.657579
2661	49.810663	,	21.657453
2662	49.810875	,	21.656852
2663	49.811010	,	21.656576
2664	49.811397	,	21.655959
2665	49.811628	,	21.655657
2666	49.811802	,	21.655476
2667	49.812154	,	21.655189
2668	49.812754	,	21.654646
2669	49.812992	,	21.654389
2670	49.813151	,	21.654233
2671	49.813357	,	21.653969
2672	49.813657	,	21.653674
2673	49.813872	,	21.653500
2674	49.814566	,	21.653070
2675	49.814819	,	21.652882
2676	49.814959	,	21.652764
2677	49.815112	,	21.652649
2678	49.815388	,	21.652451
2679	49.815933	,	21.652104
2680	49.816175	,	21.651920
2681	49.816289	,	21.651814
2682	49.816740	,	21.651380
2683	49.816909	,	21.651193
2684	49.817197	,	21.650830
2685	49.818018	,	21.649539
2686	49.818051	,	21.649511
2687	49.818232	,	21.649300
2688	49.818569	,	21.648994
2689	49.818890	,	21.648728
2690	49.819245	,	21.648442
2691	49.819478	,	21.648290
2692	49.820300	,	21.647852
2693	49.820377	,	21.647834

Nr pkt.	Współrzędne punktów załamania granicy w układzie WGS84		
2694	49.820592	,	21.647447
2695	49.820783	,	21.647063
2696	49.821030	,	21.646524
2697	49.821247	,	21.645973
2698	49.821381	,	21.645676
2699	49.821488	,	21.645522
2700	49.821972	,	21.644884
2701	49.822166	,	21.644622
2702	49.822635	,	21.644142
2703	49.822938	,	21.643858
2704	49.823085	,	21.643690
2705	49.823973	,	21.642790
2706	49.824046	,	21.642667
2707	49.824100	,	21.642537
2708	49.824107	,	21.642488
2709	49.824220	,	21.642243
2710	49.824522	,	21.641583
2711	49.824882	,	21.640889
2712	49.825174	,	21.640208
2713	49.825366	,	21.639833
2714	49.825526	,	21.639705
2715	49.825622	,	21.639676
2716	49.826266	,	21.639433
2717	49.826465	,	21.639347
2718	49.826604	,	21.639255
2719	49.826681	,	21.639124
2720	49.826768	,	21.638920
2721	49.826854	,	21.638643
2722	49.827188	,	21.637846
2723	49.827404	,	21.637619
2724	49.827832	,	21.637106
2725	49.828182	,	21.636817
2726	49.828475	,	21.636283
2727	49.828627	,	21.635798
2728	49.828738	,	21.635197
2729	49.828784	,	21.635003
2730	49.828932	,	21.634669
2731	49.828997	,	21.634591
2732	49.829076	,	21.634519
2733	49.829289	,	21.634397
2734	49.829419	,	21.634186
2735	49.829504	,	21.634021
2736	49.829836	,	21.633003
2737	49.829981	,	21.632745
2738	49.830434	,	21.631603
2739	49.831007	,	21.631233

Nr pkt.	Współrzędne punktów załamania granicy w układzie WGS84		
2740	49.831106	,	21.631182
2741	49.831911	,	21.630385
2742	49.832698	,	21.629293
2743	49.832785	,	21.629068
2744	49.832937	,	21.628597
2745	49.833017	,	21.628350
2746	49.833163	,	21.627981
2747	49.833219	,	21.627805
2748	49.833287	,	21.627716
2749	49.833692	,	21.627425
2750	49.833918	,	21.627237
2751	49.834017	,	21.627154
2752	49.834113	,	21.627092
2753	49.834607	,	21.626424
2754	49.834754	,	21.626213
2755	49.834884	,	21.625909
2756	49.834987	,	21.625492
2757	49.835085	,	21.625156
2758	49.835157	,	21.624872
2759	49.835285	,	21.624621
2760	49.835632	,	21.624304
2761	49.835952	,	21.624266
2762	49.836073	,	21.624121
2763	49.836225	,	21.623800
2764	49.836508	,	21.623592
2765	49.836854	,	21.623420
2766	49.837169	,	21.623330
2767	49.837475	,	21.623149
2768	49.837637	,	21.622926
2769	49.837866	,	21.622438
2770	49.837924	,	21.622276
2771	49.838106	,	21.621664
2772	49.838106	,	21.621336
2773	49.838069	,	21.621135
2774	49.837808	,	21.620579
2775	49.837579	,	21.620126
2776	49.837345	,	21.619851
2777	49.837287	,	21.619794
2778	49.837236	,	21.619683
2779	49.837169	,	21.619504
2780	49.837097	,	21.619349
2781	49.837007	,	21.619080
2782	49.836940	,	21.618890
2783	49.836885	,	21.618659
2784	49.836615	,	21.617839
2785	49.836431	,	21.617249

Nr pkt.	Współrzędne punktów załamania granicy w układzie WGS84		
2786	49.836270	,	21.616728
2787	49.836308	,	21.616653
2788	49.836431	,	21.616617
2789	49.837134	,	21.616490
2790	49.837350	,	21.616453
2791	49.837602	,	21.616365
2792	49.837774	,	21.616283
2793	49.838069	,	21.615988
2794	49.838275	,	21.615711
2795	49.838961	,	21.614585
2796	49.839199	,	21.614294
2797	49.839504	,	21.613915
2798	49.839545	,	21.613872
2799	49.839647	,	21.613706
2800	49.839681	,	21.613623
2801	49.839761	,	21.613373
2802	49.839863	,	21.612867
2803	49.839880	,	21.612685
2804	49.839934	,	21.611930
2805	49.839959	,	21.611687
2806	49.839985	,	21.611576
2807	49.839972	,	21.611382
2808	49.839980	,	21.611123
2809	49.840024	,	21.610918
2810	49.840003	,	21.610814
2811	49.839966	,	21.610501
2812	49.839967	,	21.610422
2813	49.839974	,	21.610347
2814	49.839995	,	21.610237
2815	49.840095	,	21.609958
2816	49.840148	,	21.609745
2817	49.840196	,	21.609238
2818	49.840151	,	21.608969
2819	49.840138	,	21.608774
2820	49.840143	,	21.608730
2821	49.840157	,	21.608689
2822	49.840175	,	21.608652
2823	49.840198	,	21.608619
2824	49.840135	,	21.608585
2825	49.840108	,	21.608416
2826	49.839211	,	21.608014
2827	49.838696	,	21.607776
2828	49.838419	,	21.607693
2829	49.838375	,	21.607694
2830	49.838222	,	21.607658
2831	49.838142	,	21.607652

Nr pkt.	Współrzędne punktów załamania granicy w układzie WGS84		
2832	49.838036	,	21.607687
2833	49.838015	,	21.607675
2834	49.837947	,	21.607701
2835	49.837853	,	21.607768
2836	49.837712	,	21.607891
2837	49.837677	,	21.607908
2838	49.837589	,	21.608002
2839	49.837380	,	21.608270
2840	49.837320	,	21.608359
2841	49.837255	,	21.608427
2842	49.837165	,	21.608500
2843	49.837053	,	21.608574
2844	49.836711	,	21.608753
2845	49.836317	,	21.608945
2846	49.836123	,	21.609027
2847	49.835826	,	21.609124
2848	49.835776	,	21.609091
2849	49.835688	,	21.609096
2850	49.835614	,	21.609068
2851	49.835386	,	21.608886
2852	49.835373	,	21.608822
2853	49.835374	,	21.608697
2854	49.835398	,	21.608522
2855	49.835427	,	21.608226
2856	49.835463	,	21.607761
2857	49.835532	,	21.607171
2858	49.835585	,	21.606886
2859	49.835632	,	21.606715
2860	49.835688	,	21.606522
2861	49.835732	,	21.606324
2862	49.835761	,	21.606146
2863	49.835792	,	21.605883
2864	49.835903	,	21.605004
2865	49.835897	,	21.604890
2866	49.835939	,	21.604707
2867	49.835990	,	21.604471
2868	49.836017	,	21.604383
2869	49.836106	,	21.604104
2870	49.836346	,	21.603484
2871	49.836527	,	21.602963
2872	49.836628	,	21.602556
2873	49.836640	,	21.602442
2874	49.836675	,	21.602158
2875	49.836700	,	21.601806
2876	49.836717	,	21.601233
2877	49.836763	,	21.600559

Nr pkt.	Współrzędne punktów załamania granicy w układzie WGS84		
2878	49.836840	,	21.599906
2879	49.836959	,	21.599203
2880	49.837068	,	21.598761
2881	49.837272	,	21.598166
2882	49.837658	,	21.597345
2883	49.838258	,	21.596085
2884	49.838228	,	21.596074
2885	49.838316	,	21.595888
2886	49.838747	,	21.594967
2887	49.838834	,	21.594737
2888	49.839103	,	21.594220
2889	49.839336	,	21.593758
2890	49.839383	,	21.593532
2891	49.839655	,	21.592960
2892	49.839796	,	21.592793
2893	49.839961	,	21.592516
2894	49.840353	,	21.591966
2895	49.840631	,	21.591506
2896	49.840804	,	21.591144
2897	49.841054	,	21.590598
2898	49.841294	,	21.590073
2899	49.841394	,	21.589885
2900	49.841631	,	21.589486
2901	49.841858	,	21.589188
2902	49.842037	,	21.588912
2903	49.842182	,	21.588660
2904	49.842250	,	21.588518
2905	49.842363	,	21.588342
2906	49.842633	,	21.587739
2907	49.842840	,	21.587223
2908	49.843012	,	21.586853
2909	49.843169	,	21.586445
2910	49.843205	,	21.586333
2911	49.843422	,	21.585730
2912	49.843555	,	21.585309
2913	49.843670	,	21.584776
2914	49.843718	,	21.584611
2915	49.843760	,	21.584382
2916	49.843852	,	21.583707
2917	49.843893	,	21.583256
2918	49.844013	,	21.582434
2919	49.844091	,	21.582100
2920	49.844239	,	21.581509
2921	49.844329	,	21.581162
2922	49.844420	,	21.580862
2923	49.844535	,	21.580315

Nr pkt.	Współrzędne punktów załamania granicy w układzie WGS84		
2924	49.844592	,	21.579853
2925	49.844608	,	21.579472
2926	49.844611	,	21.579130
2927	49.844679	,	21.578242
2928	49.844706	,	21.577968
2929	49.844719	,	21.577719
2930	49.844708	,	21.577043
2931	49.844690	,	21.576988
2932	49.844678	,	21.576916
2933	49.844661	,	21.575957
2934	49.844684	,	21.575741
2935	49.844694	,	21.575616
2936	49.844686	,	21.575177
2937	49.844651	,	21.574723
2938	49.844576	,	21.574348
2939	49.844570	,	21.573829
2940	49.844520	,	21.573540
2941	49.844262	,	21.572897
2942	49.844218	,	21.572665
2943	49.844213	,	21.572484
2944	49.844225	,	21.572306
2945	49.844247	,	21.572003
2946	49.844356	,	21.571522
2947	49.844370	,	21.571233
2948	49.844455	,	21.571138
2949	49.844634	,	21.570168
2950	49.844710	,	21.569694
2951	49.844762	,	21.569276
2952	49.844833	,	21.569023
2953	49.844907	,	21.568601
2954	49.844922	,	21.568421
2955	49.844934	,	21.568342
2956	49.844927	,	21.567730
2957	49.844891	,	21.567614
2958	49.844797	,	21.567048
2959	49.844602	,	21.565938
2960	49.844574	,	21.565835
2961	49.844559	,	21.565496
2962	49.844503	,	21.565316
2963	49.844482	,	21.565160
2964	49.844471	,	21.564818
2965	49.844485	,	21.564318
2966	49.844524	,	21.563800
2967	49.844627	,	21.563267
2968	49.844745	,	21.562734
2969	49.845002	,	21.561505

Nr pkt.	Współrzędne punktów załamania granicy w układzie WGS84		
2970	49.845153	,	21.560966
2971	49.845338	,	21.560161
2972	49.845398	,	21.559999
2973	49.845473	,	21.559605
2974	49.845602	,	21.559133
2975	49.845685	,	21.558938
2976	49.845842	,	21.558683
2977	49.846420	,	21.557871
2978	49.846492	,	21.557750
2979	49.846560	,	21.557606
2980	49.846683	,	21.557286
2981	49.846823	,	21.556830
2982	49.846913	,	21.555515
2983	49.846986	,	21.554140
2984	49.847007	,	21.553592
2985	49.847151	,	21.552455
2986	49.847215	,	21.552098
2987	49.847214	,	21.551778
2988	49.847275	,	21.550901
2989	49.847297	,	21.550722
2990	49.847410	,	21.550260
2991	49.847475	,	21.549931
2992	49.847636	,	21.549306
2993	49.847785	,	21.548935
2994	49.847828	,	21.548765
2995	49.848028	,	21.548196
2996	49.848088	,	21.547861
2997	49.848153	,	21.547273
2998	49.848258	,	21.546178
2999	49.848279	,	21.546047
3000	49.848308	,	21.545825
3001	49.848346	,	21.545368
3002	49.848614	,	21.543011
3003	49.848675	,	21.542306
3004	49.848740	,	21.541702
3005	49.848796	,	21.541123
3006	49.848813	,	21.541048
3007	49.848983	,	21.539335
3008	49.849017	,	21.539101
3009	49.849088	,	21.538397
3010	49.849129	,	21.537929
3011	49.849187	,	21.537463
3012	49.849309	,	21.536134
3013	49.849395	,	21.535342
3014	49.849444	,	21.534958
3015	49.849583	,	21.533740

Nr pkt.	Współrzędne punktów załamania granicy w układzie WGS84		
3016	49.849655	,	21.533247
3017	49.849690	,	21.533093
3018	49.849740	,	21.532732
3019	49.849889	,	21.531845
3020	49.850012	,	21.531181
3021	49.850050	,	21.530874
3022	49.850034	,	21.530259
3023	49.850002	,	21.529591
3024	49.849950	,	21.529114
3025	49.849885	,	21.528813
3026	49.849605	,	21.528256
3027	49.849286	,	21.528103
3028	49.848950	,	21.527975
3029	49.848719	,	21.527849
3030	49.848635	,	21.527742
3031	49.848553	,	21.527648
3032	49.848443	,	21.527433
3033	49.848353	,	21.527190
3034	49.848306	,	21.526928
3035	49.848318	,	21.526628
3036	49.848442	,	21.525641
3037	49.848539	,	21.524941
3038	49.848550	,	21.524834
3039	49.848724	,	21.523866
3040	49.848843	,	21.523396
3041	49.848961	,	21.523005
3042	49.849625	,	21.520931
3043	49.849648	,	21.520823
3044	49.849856	,	21.520200
3045	49.849892	,	21.520121
3046	49.849915	,	21.520016
3047	49.849919	,	21.520013
3048	49.850057	,	21.519599
3049	49.850195	,	21.519203
3050	49.850318	,	21.518768
3051	49.850446	,	21.518251
3052	49.850558	,	21.517321
3053	49.850621	,	21.516986
3054	49.850740	,	21.516729
3055	49.850905	,	21.516482
3056	49.851007	,	21.516403
3057	49.851448	,	21.515871
3058	49.851607	,	21.515396
3059	49.851767	,	21.514752
3060	49.851814	,	21.514444
3061	49.851763	,	21.513796

Nr pkt.	Współrzędne punktów załamania granicy w układzie WGS84		
3062	49.851718	,	21.513525
3063	49.851960	,	21.511910
3064	49.851967	,	21.511843
3065	49.852093	,	21.511177
3066	49.852200	,	21.510434
3067	49.852312	,	21.509868
3068	49.852392	,	21.509241
3069	49.852430	,	21.508423
3070	49.852401	,	21.507980
3071	49.852272	,	21.507356
3072	49.852200	,	21.506961
3073	49.852181	,	21.506676
3074	49.852272	,	21.505854
3075	49.852312	,	21.503823
3076	49.852324	,	21.503534
3077	49.852372	,	21.503200
3078	49.852978	,	21.501476
3079	49.853461	,	21.499720
3080	49.853699	,	21.498812
3081	49.853875	,	21.498389
3082	49.854035	,	21.498001
3083	49.854193	,	21.497775
3084	49.854228	,	21.497725
3085	49.854361	,	21.497508
3086	49.854544	,	21.497072
3087	49.854802	,	21.496284
3088	49.854899	,	21.495862
3089	49.854935	,	21.495610
3090	49.854950	,	21.495422
3091	49.854939	,	21.494669
3092	49.854945	,	21.494291
3093	49.854983	,	21.493757
3094	49.855025	,	21.493574
3095	49.855209	,	21.493062
3096	49.855374	,	21.492743
3097	49.855806	,	21.491685
3098	49.856406	,	21.490303
3099	49.856539	,	21.489792
3100	49.856565	,	21.489471
3101	49.856574	,	21.488665
3102	49.856610	,	21.488282
3103	49.856699	,	21.487933
3104	49.856807	,	21.487730
3105	49.857034	,	21.487375
3106	49.857460	,	21.486995
3107	49.857892	,	21.486644

Nr pkt.	Współrzędne punktów załamania granicy w układzie WGS84
3108	49.858162 , 21.486375
3109	49.858259 , 21.486213
3110	49.858280 , 21.486180
3111	49.858436 , 21.485897
3112	49.858555 , 21.485577
3113	49.858613 , 21.485459
3114	49.858648 , 21.485352
3115	49.858670 , 21.485092
3116	49.858842 , 21.484312
3117	49.858854 , 21.484223
3118	49.858870 , 21.484018
3119	49.859243 , 21.481585
3120	49.859272 , 21.481497
3121	49.859372 , 21.480852
3122	49.859417 , 21.480640
3123	49.859423 , 21.480405
3124	49.859479 , 21.480231
3125	49.859518 , 21.480089
3126	49.859481 , 21.480102
3127	49.859560 , 21.479789
3128	49.859647 , 21.479295
3129	49.859696 , 21.478941
3130	49.859807 , 21.477925
3131	49.859827 , 21.477684
3132	49.859925 , 21.477160
3133	49.859959 , 21.476961
3134	49.860076 , 21.476564
3135	49.860301 , 21.475675
3136	49.860335 , 21.475262
3137	49.860370 , 21.474346
3138	49.860378 , 21.473675
3139	49.860373 , 21.473398
3140	49.860358 , 21.473199
3141	49.860302 , 21.472762
3142	49.860261 , 21.472657
3143	49.860245 , 21.472492
3144	49.860237 , 21.472216
3145	49.860237 , 21.471521
3146	49.860251 , 21.471332
3147	49.860330 , 21.470809
3148	49.860551 , 21.470034
3149	49.860649 , 21.469727
3150	49.860698 , 21.469650
3151	49.860842 , 21.469372
3152	49.861139 , 21.468873
3153	49.861265 , 21.468654

Nr pkt.	Współrzędne punktów załamania granicy w układzie WGS84
3154	49.861339 , 21.468447
3155	49.861396 , 21.468270
3156	49.861428 , 21.468148
3157	49.861486 , 21.467968
3158	49.861575 , 21.467666
3159	49.861672 , 21.467338
3160	49.861770 , 21.466842
3161	49.861804 , 21.466654
3162	49.861843 , 21.466522
3163	49.861940 , 21.466287
3164	49.862046 , 21.465984
3165	49.862101 , 21.465700
3166	49.862181 , 21.464909
3167	49.862209 , 21.464571
3168	49.862250 , 21.464314
3169	49.862264 , 21.464138
3170	49.862207 , 21.463233
3171	49.862202 , 21.462854
3172	49.862203 , 21.462848
3173	49.862269 , 21.462160
3174	49.862309 , 21.461917
3175	49.862416 , 21.461545
3176	49.862461 , 21.461480
3177	49.862508 , 21.461341
3178	49.862646 , 21.461026
3179	49.862744 , 21.461096
3180	49.862865 , 21.461220
3181	49.863144 , 21.461533
3182	49.863337 , 21.461678
3183	49.863753 , 21.461911
3184	49.864203 , 21.462212
3185	49.864292 , 21.462455
3186	49.864349 , 21.462719
3187	49.864405 , 21.462880
3188	49.864466 , 21.463008
3189	49.864567 , 21.463139
3190	49.864690 , 21.463217
3191	49.864719 , 21.463270
3192	49.864870 , 21.463355
3193	49.865670 , 21.463704
3194	49.866406 , 21.463992
3195	49.866609 , 21.464076
3196	49.866754 , 21.464121
3197	49.867164 , 21.464247
3198	49.867732 , 21.464370
3199	49.868167 , 21.464524

Nr pkt.	Współrzędne punktów załamania granicy w układzie WGS84
3200	49.868643 , 21.464724
3201	49.868893 , 21.464840
3202	49.869190 , 21.464914
3203	49.869419 , 21.465028
3204	49.869617 , 21.465084
3205	49.870393 , 21.465676
3206	49.871438 , 21.466271
3207	49.871663 , 21.466394
3208	49.871985 , 21.466630
3209	49.871993 , 21.466679
3210	49.872327 , 21.466872
3211	49.872419 , 21.466903
3212	49.872831 , 21.467110
3213	49.872968 , 21.467288
3214	49.873779 , 21.467975
3215	49.874178 , 21.468229
3216	49.874524 , 21.468398
3217	49.874740 , 21.468470
3218	49.874912 , 21.468504
3219	49.874959 , 21.468521
3220	49.875153 , 21.468554
3221	49.875640 , 21.468722
3222	49.875930 , 21.468752
3223	49.876532 , 21.468787
3224	49.877460 , 21.468677
3225	49.877418 , 21.467370
3226	49.877856 , 21.467424
3227	49.878265 , 21.467501
3228	49.878392 , 21.467526
3229	49.878887 , 21.467661
3230	49.879419 , 21.467986
3231	49.880196 , 21.467963
3232	49.880193 , 21.467911
3233	49.880578 , 21.467676
3234	49.881128 , 21.467084
3235	49.881058 , 21.465781
3236	49.881126 , 21.465752
3237	49.881272 , 21.465555
3238	49.881468 , 21.465393
3239	49.881670 , 21.465072
3240	49.881935 , 21.464727
3241	49.882431 , 21.464179
3242	49.883103 , 21.463684
3243	49.883319 , 21.463594
3244	49.883438 , 21.463502
3245	49.883511 , 21.463281

Nr pkt.	Współrzędne punktów załamania granicy w układzie WGS84
3246	49.883602 , 21.463120
3247	49.883713 , 21.463054
3248	49.883724 , 21.462951
3249	49.883707 , 21.462852
3250	49.883712 , 21.462778
3251	49.883755 , 21.462760
3252	49.883782 , 21.462712
3253	49.883753 , 21.462660
3254	49.883714 , 21.462631
3255	49.883643 , 21.462361
3256	49.883613 , 21.462337
3257	49.883571 , 21.462335
3258	49.883545 , 21.462283
3259	49.883485 , 21.462281
3260	49.883467 , 21.462307
3261	49.883427 , 21.462279
3262	49.883388 , 21.462208
3263	49.883325 , 21.462188
3264	49.883313 , 21.462159
3265	49.883334 , 21.462143
3266	49.883358 , 21.462104
3267	49.883378 , 21.462109
3268	49.883405 , 21.462076
3269	49.883454 , 21.461945
3270	49.883455 , 21.461832
3271	49.883481 , 21.461790
3272	49.883528 , 21.461758
3273	49.883568 , 21.461686
3274	49.883565 , 21.461661
3275	49.883575 , 21.461615
3276	49.883667 , 21.461604
3277	49.883684 , 21.461552
3278	49.883685 , 21.461425
3279	49.883768 , 21.461299
3280	49.883814 , 21.461058
3281	49.883764 , 21.461006
3282	49.883793 , 21.460899
3283	49.883804 , 21.460890
3284	49.883884 , 21.460825
3285	49.883945 , 21.460775
3286	49.883963 , 21.460769
3287	49.884000 , 21.460757
3288	49.884044 , 21.460703
3289	49.884031 , 21.460608
3290	49.884018 , 21.460573
3291	49.884019 , 21.460452

Nr pkt.	Współrzędne punktów załamania granicy w układzie WGS84		
3292	49.884034	,	21.460418
3293	49.884075	,	21.460324
3294	49.884109	,	21.460212
3295	49.884171	,	21.459916
3296	49.884199	,	21.459889
3297	49.884276	,	21.459814
3298	49.884312	,	21.459815
3299	49.884349	,	21.459778
3300	49.884382	,	21.459711
3301	49.884390	,	21.459662
3302	49.884426	,	21.459627
3303	49.884528	,	21.459628
3304	49.884604	,	21.459543
3305	49.884708	,	21.459539
3306	49.884755	,	21.459455
3307	49.884849	,	21.459350
3308	49.884889	,	21.459339
3309	49.884932	,	21.459303
3310	49.884950	,	21.459238
3311	49.884948	,	21.459197
3312	49.884972	,	21.459161
3313	49.885010	,	21.459127
3314	49.885047	,	21.459076
3315	49.885104	,	21.459039
3316	49.885146	,	21.459034
3317	49.885204	,	21.459042
3318	49.885239	,	21.459020
3319	49.885282	,	21.458973
3320	49.885313	,	21.458995
3321	49.885288	,	21.459087
3322	49.885297	,	21.459271
3323	49.885331	,	21.459299
3324	49.885351	,	21.459331
3325	49.885402	,	21.459441
3326	49.885413	,	21.459492
3327	49.885478	,	21.459589
3328	49.885507	,	21.459719
3329	49.885543	,	21.459807
3330	49.885651	,	21.459971
3331	49.885690	,	21.460072
3332	49.885711	,	21.460147
3333	49.885731	,	21.460186
3334	49.885762	,	21.460238
3335	49.885902	,	21.460477
3336	49.885976	,	21.460644
3337	49.886039	,	21.460871

Nr pkt.	Współrzędne punktów załamania granicy w układzie WGS84		
3338	49.886075	,	21.461024
3339	49.886084	,	21.461101
3340	49.886108	,	21.461210
3341	49.886124	,	21.461301
3342	49.886153	,	21.461294
3343	49.886190	,	21.461358
3344	49.886196	,	21.461417
3345	49.886287	,	21.461696
3346	49.886299	,	21.461751
3347	49.886326	,	21.461769
3348	49.886332	,	21.461803
3349	49.886358	,	21.461851
3350	49.886373	,	21.461854
3351	49.886435	,	21.461946
3352	49.886492	,	21.462003
3353	49.886550	,	21.462078
3354	49.886581	,	21.462116
3355	49.886654	,	21.462243
3356	49.886705	,	21.462352
3357	49.886728	,	21.462423
3358	49.886762	,	21.462492
3359	49.886784	,	21.462588
3360	49.886812	,	21.462761
3361	49.886829	,	21.462923
3362	49.886832	,	21.463030
3363	49.886824	,	21.463214
3364	49.886813	,	21.463266
3365	49.886818	,	21.463310
3366	49.886803	,	21.463404
3367	49.886793	,	21.463659
3368	49.886781	,	21.463756
3369	49.886781	,	21.463893
3370	49.886824	,	21.464174
3371	49.886862	,	21.464340
3372	49.886996	,	21.464509
3373	49.887181	,	21.464779
3374	49.887268	,	21.465213
3375	49.887322	,	21.465543
3376	49.887326	,	21.465820
3377	49.887275	,	21.466209
3378	49.887227	,	21.466550
3379	49.887140	,	21.467068
3380	49.887144	,	21.467218
3381	49.887171	,	21.467451
3382	49.887195	,	21.467782
3383	49.887337	,	21.468905

Nr pkt.	Współrzędne punktów załamania granicy w układzie WGS84		
3384	49.887410	,	21.469523
3385	49.887669	,	21.471774
3386	49.887771	,	21.472508
3387	49.887874	,	21.473001
3388	49.887927	,	21.473300
3389	49.888395	,	21.475380
3390	49.888685	,	21.476719
3391	49.888802	,	21.477287
3392	49.889068	,	21.478523
3393	49.889130	,	21.478809
3394	49.889212	,	21.479094
3395	49.889345	,	21.479388
3396	49.889480	,	21.479666
3397	49.889958	,	21.480467
3398	49.890218	,	21.480697
3399	49.890680	,	21.481046
3400	49.890901	,	21.481300
3401	49.891051	,	21.481522
3402	49.891108	,	21.481654
3403	49.891229	,	21.481880
3404	49.891544	,	21.482926
3405	49.891677	,	21.483400
3406	49.891838	,	21.483846
3407	49.891864	,	21.483905
3408	49.891935	,	21.484010
3409	49.892020	,	21.484125
3410	49.892105	,	21.484228
3411	49.892520	,	21.484728
3412	49.892804	,	21.485052
3413	49.892862	,	21.485088
3414	49.893236	,	21.485174
3415	49.893408	,	21.485238
3416	49.893493	,	21.485299
3417	49.893562	,	21.485402
3418	49.893623	,	21.485522
3419	49.893753	,	21.485890
3420	49.893823	,	21.486009
3421	49.893864	,	21.486072
3422	49.894037	,	21.486267
3423	49.894501	,	21.486647
3424	49.894633	,	21.486736
3425	49.894754	,	21.486762
3426	49.894852	,	21.486748
3427	49.894968	,	21.486695
3428	49.895146	,	21.486565
3429	49.895255	,	21.486557

Nr pkt.	Współrzędne punktów załamania granicy w układzie WGS84		
3430	49.895511	,	21.486650
3431	49.895681	,	21.486767
3432	49.895987	,	21.486927
3433	49.896163	,	21.487019
3434	49.896248	,	21.486907
3435	49.896487	,	21.486689
3436	49.896957	,	21.486267
3437	49.897214	,	21.486087
3438	49.897533	,	21.485912
3439	49.897720	,	21.485799
3440	49.897795	,	21.485744
3441	49.897863	,	21.485686
3442	49.898033	,	21.485491
3443	49.898533	,	21.484764
3444	49.898576	,	21.484349
3445	49.898620	,	21.483835
3446	49.898638	,	21.483728
3447	49.898656	,	21.483667
3448	49.898691	,	21.483592
3449	49.898752	,	21.483529
3450	49.898832	,	21.483475
3451	49.898972	,	21.483410
3452	49.900028	,	21.483022
3453	49.900245	,	21.482924
3454	49.900421	,	21.482822
3455	49.900636	,	21.482679
3456	49.900786	,	21.482567
3457	49.900982	,	21.482431
3458	49.901166	,	21.482333
3459	49.901355	,	21.482267
3460	49.901432	,	21.482272
3461	49.901685	,	21.482365
3462	49.901713	,	21.482378
3463	49.901783	,	21.482401
3464	49.901968	,	21.482436
3465	49.902263	,	21.482466
3466	49.902448	,	21.482461
3467	49.902542	,	21.482477
3468	49.902760	,	21.482528
3469	49.903090	,	21.482566
3470	49.903283	,	21.482567
3471	49.903552	,	21.482541
3472	49.903660	,	21.482549
3473	49.903806	,	21.482595
3474	49.904235	,	21.482791
3475	49.904926	,	21.483045

Nr pkt.	Współrzędne punktów załamania granicy w układzie WGS84
3476	49.905381 , 21.483189
3477	49.905502 , 21.483254

Nr pkt.	Współrzędne punktów załamania granicy w układzie WGS84
3478	49.905842 , 21.483253
3479	49.905997 , 21.483237

Nr pkt.	Współrzędne punktów załamania granicy w układzie WGS84
3480	49.906339 , 21.483090
3481	49.906401 , 21.483059

wróć

Załącznik Nr 3a

wróć

Współrzędne punktów załamania granicy otuliny Czarnorzecko-Strzyżowskiego Parku Krajobrazowego

Nr pkt.	Współrzędne punktów załamania granicy w układzie WGS84		
0	49.948442	,	21.429912
1	49.948759	,	21.429823
2	49.948676	,	21.430425
3	49.948627	,	21.431220
4	49.948696	,	21.431459
5	49.948791	,	21.431706
6	49.948877	,	21.432000
7	49.948945	,	21.432094
8	49.949136	,	21.432358
9	49.949496	,	21.432661
10	49.949533	,	21.432863
11	49.949515	,	21.433040
12	49.949542	,	21.433218
13	49.949527	,	21.433349
14	49.949540	,	21.433423
15	49.949518	,	21.433499
16	49.949526	,	21.433630
17	49.949485	,	21.433721
18	49.949475	,	21.433798
19	49.949474	,	21.434049
20	49.949480	,	21.434113
21	49.949486	,	21.434172
22	49.949512	,	21.434241
23	49.949520	,	21.434324
24	49.949503	,	21.434408
25	49.949503	,	21.434494
26	49.949466	,	21.434622
27	49.949435	,	21.434851
28	49.949444	,	21.435070
29	49.949407	,	21.435190
30	49.949399	,	21.435246
31	49.949430	,	21.435307
32	49.949490	,	21.435525
33	49.949423	,	21.436050
34	49.949380	,	21.436318
35	49.949255	,	21.436729
36	49.949135	,	21.436983
37	49.949174	,	21.437454
38	49.949024	,	21.437916
39	49.948937	,	21.438331
40	49.948715	,	21.439089

Nr pkt.	Współrzędne punktów załamania granicy w układzie WGS84		
41	49.948581	,	21.439601
42	49.948442	,	21.440138
43	49.948458	,	21.441150
44	49.948802	,	21.441575
45	49.948707	,	21.441876
46	49.948575	,	21.442407
47	49.948452	,	21.443008
48	49.948387	,	21.443168
49	49.948387	,	21.443334
50	49.948364	,	21.443604
51	49.948348	,	21.444102
52	49.948353	,	21.444313
53	49.948403	,	21.444490
54	49.948590	,	21.444891
55	49.948677	,	21.445143
56	49.948675	,	21.446045
57	49.948667	,	21.446215
58	49.948655	,	21.446351
59	49.949247	,	21.447245
60	49.949499	,	21.447743
61	49.949799	,	21.448184
62	49.949843	,	21.448457
63	49.949941	,	21.448425
64	49.949992	,	21.448424
65	49.950037	,	21.448440
66	49.950092	,	21.448413
67	49.950222	,	21.448213
68	49.950246	,	21.448140
69	49.950174	,	21.447986
70	49.950197	,	21.447843
71	49.950244	,	21.447773
72	49.950333	,	21.447489
73	49.950544	,	21.447334
74	49.950687	,	21.447672
75	49.950911	,	21.447682
76	49.951066	,	21.448240
77	49.950816	,	21.448788
78	49.950811	,	21.449100
79	49.950622	,	21.449463
80	49.950533	,	21.449656
81	49.950992	,	21.450279

Nr pkt.	Współrzędne punktów załamania granicy w układzie WGS84		
82	49.950714	,	21.451080
83	49.950461	,	21.452406
84	49.950334	,	21.453324
85	49.950796	,	21.453403
86	49.951033	,	21.454099
87	49.951274	,	21.454286
88	49.951866	,	21.455131
89	49.952352	,	21.456008
90	49.952436	,	21.456221
91	49.952755	,	21.457033
92	49.952839	,	21.457382
93	49.952925	,	21.457888
94	49.953022	,	21.457941
95	49.953172	,	21.458255
96	49.953467	,	21.458945
97	49.953692	,	21.460179
98	49.954112	,	21.461309
99	49.954153	,	21.461715
100	49.954294	,	21.462143
101	49.954245	,	21.462215
102	49.954224	,	21.462297
103	49.954174	,	21.462446
104	49.954147	,	21.462682
105	49.954188	,	21.462823
106	49.954192	,	21.463051
107	49.954177	,	21.463134
108	49.954081	,	21.463403
109	49.954357	,	21.464485
110	49.954489	,	21.465035
111	49.954510	,	21.465207
112	49.954638	,	21.465718
113	49.954752	,	21.465971
114	49.954756	,	21.466135
115	49.954781	,	21.466448
116	49.954836	,	21.466749
117	49.954862	,	21.467130
118	49.954834	,	21.467349
119	49.954906	,	21.467811
120	49.954998	,	21.468778
121	49.955067	,	21.469343
122	49.954936	,	21.470156

Nr pkt.	Współrzędne punktów załamania granicy w układzie WGS84		
123	49.954902	,	21.470645
124	49.954877	,	21.470969
125	49.954823	,	21.471496
126	49.954779	,	21.471702
127	49.954712	,	21.472469
128	49.954684	,	21.472504
129	49.954679	,	21.472585
130	49.954625	,	21.472549
131	49.954619	,	21.472609
132	49.954647	,	21.472720
133	49.954655	,	21.472828
134	49.954617	,	21.472842
135	49.954630	,	21.472885
136	49.954683	,	21.473096
137	49.954664	,	21.473307
138	49.954614	,	21.473233
139	49.954566	,	21.473361
140	49.954557	,	21.473545
141	49.954512	,	21.473627
142	49.954579	,	21.473645
143	49.954563	,	21.473739
144	49.954511	,	21.473754
145	49.954513	,	21.473853
146	49.954450	,	21.473885
147	49.954436	,	21.474115
148	49.954468	,	21.474245
149	49.954498	,	21.474153
150	49.954579	,	21.474092
151	49.954574	,	21.474261
152	49.954443	,	21.474555
153	49.954317	,	21.474603
154	49.954275	,	21.474733
155	49.954444	,	21.474840
156	49.954425	,	21.474962
157	49.954328	,	21.475047
158	49.954283	,	21.475131
159	49.954300	,	21.475361
160	49.954219	,	21.475517
161	49.954138	,	21.475583
162	49.954061	,	21.475559
163	49.954063	,	21.475624

wróć

Nr pkt.	Współrzędne punktów załamania granicy w układzie WGS84
164	49.954149 , 21.475769
165	49.954117 , 21.475872
166	49.954083 , 21.475866
167	49.954071 , 21.475788
168	49.954020 , 21.475746
169	49.953973 , 21.475896
170	49.953994 , 21.475977
171	49.953933 , 21.476131
172	49.953897 , 21.476169
173	49.953804 , 21.476250
174	49.953849 , 21.476438
175	49.953777 , 21.476669
176	49.953674 , 21.476816
177	49.953593 , 21.476887
178	49.953546 , 21.476995
179	49.953469 , 21.477075
180	49.953420 , 21.477052
181	49.953371 , 21.477108
182	49.953360 , 21.477235
183	49.953296 , 21.477275
184	49.953278 , 21.477216
185	49.953227 , 21.477267
186	49.953150 , 21.477473
187	49.953014 , 21.477614
188	49.952857 , 21.477659
189	49.952797 , 21.477785
190	49.952736 , 21.477881
191	49.952720 , 21.477971
192	49.952777 , 21.478075
193	49.952910 , 21.478076
194	49.952911 , 21.478243
195	49.952856 , 21.478261
196	49.952836 , 21.478353
197	49.952875 , 21.478405
198	49.952872 , 21.478497
199	49.952820 , 21.478555
200	49.952745 , 21.478576
201	49.952675 , 21.478578
202	49.952616 , 21.478749
203	49.952556 , 21.478791
204	49.952549 , 21.478923
205	49.952509 , 21.479017
206	49.952547 , 21.479222
207	49.952608 , 21.479391
208	49.952511 , 21.479483

Nr pkt.	Współrzędne punktów załamania granicy w układzie WGS84
209	49.952445 , 21.479325
210	49.952382 , 21.479357
211	49.952363 , 21.479517
212	49.952395 , 21.479741
213	49.952324 , 21.479798
214	49.952289 , 21.479871
215	49.952351 , 21.479897
216	49.952376 , 21.479982
217	49.952309 , 21.480001
218	49.952256 , 21.479950
219	49.952260 , 21.480057
220	49.952275 , 21.480115
221	49.952385 , 21.480194
222	49.952411 , 21.480315
223	49.952356 , 21.480477
224	49.952295 , 21.480522
225	49.952365 , 21.480644
226	49.952360 , 21.480714
227	49.952296 , 21.480702
228	49.952304 , 21.480769
229	49.952235 , 21.480959
230	49.952238 , 21.481020
231	49.952265 , 21.481113
232	49.952256 , 21.481414
233	49.952302 , 21.481499
234	49.952040 , 21.481572
235	49.951771 , 21.482212
236	49.951581 , 21.482606
237	49.951548 , 21.482914
238	49.951400 , 21.483389
239	49.951005 , 21.484957
240	49.950897 , 21.486003
241	49.950737 , 21.486361
242	49.950713 , 21.486461
243	49.950583 , 21.486986
244	49.950202 , 21.488165
245	49.950093 , 21.488460
246	49.950015 , 21.488717
247	49.949916 , 21.489140
248	49.949881 , 21.489289
249	49.949716 , 21.489855
250	49.949561 , 21.490324
251	49.949142 , 21.491938
252	49.948953 , 21.492542
253	49.948377 , 21.494161

Nr pkt.	Współrzędne punktów załamania granicy w układzie WGS84
254	49.948154 , 21.494834
255	49.948071 , 21.495282
256	49.947711 , 21.496035
257	49.947615 , 21.496427
258	49.947175 , 21.497393
259	49.946871 , 21.498179
260	49.946346 , 21.498961
261	49.946879 , 21.500293
262	49.947954 , 21.502384
263	49.948202 , 21.503241
264	49.948303 , 21.503877
265	49.948369 , 21.504470
266	49.948596 , 21.505999
267	49.948618 , 21.506219
268	49.948646 , 21.506478
269	49.948734 , 21.507097
270	49.948845 , 21.507774
271	49.948936 , 21.508319
272	49.949091 , 21.509011
273	49.949237 , 21.509730
274	49.949348 , 21.510416
275	49.949471 , 21.511060
276	49.949764 , 21.512737
277	49.949823 , 21.513163
278	49.950043 , 21.514375
279	49.950089 , 21.514684
280	49.950099 , 21.515137
281	49.950095 , 21.515404
282	49.950068 , 21.516209
283	49.950199 , 21.517971
284	49.950287 , 21.518930
285	49.950435 , 21.519614
286	49.950592 , 21.520423
287	49.950684 , 21.520838
288	49.951000 , 21.521947
289	49.951022 , 21.522179
290	49.951041 , 21.522248
291	49.951166 , 21.522701
292	49.951183 , 21.523162
293	49.951192 , 21.523877
294	49.951189 , 21.524372
295	49.951198 , 21.524610
296	49.951191 , 21.524801
297	49.951176 , 21.524959
298	49.951061 , 21.525577

Nr pkt.	Współrzędne punktów załamania granicy w układzie WGS84
299	49.950999 , 21.526172
300	49.950956 , 21.527143
301	49.950920 , 21.527577
302	49.950922 , 21.527837
303	49.951071 , 21.528565
304	49.951210 , 21.529245
305	49.951299 , 21.529848
306	49.951312 , 21.530237
307	49.951337 , 21.530844
308	49.951320 , 21.531110
309	49.951306 , 21.531329
310	49.951238 , 21.531688
311	49.951114 , 21.532305
312	49.951113 , 21.532770
313	49.951091 , 21.532876
314	49.951121 , 21.532893
315	49.951440 , 21.533427
316	49.951584 , 21.533636
317	49.951736 , 21.533783
318	49.952154 , 21.533931
319	49.952347 , 21.534027
320	49.952638 , 21.534270
321	49.952730 , 21.534376
322	49.953303 , 21.535447
323	49.953412 , 21.535700
324	49.953429 , 21.535869
325	49.953459 , 21.536706
326	49.953474 , 21.537163
327	49.953490 , 21.537420
328	49.953527 , 21.537818
329	49.953614 , 21.538366
330	49.953743 , 21.538981
331	49.953848 , 21.539447
332	49.953925 , 21.539781
333	49.954014 , 21.540039
334	49.954184 , 21.540467
335	49.954233 , 21.540592
336	49.954290 , 21.540803
337	49.954372 , 21.541253
338	49.954414 , 21.541648
339	49.954493 , 21.542492
340	49.954526 , 21.542688
341	49.954640 , 21.543236
342	49.954768 , 21.543614
343	49.954890 , 21.543994

wróć

Nr pkt.	Współrzędne punktów załamania granicy w układzie WGS84		
344	49.954989	,	21.544280
345	49.955253	,	21.545083
346	49.955367	,	21.545451
347	49.955480	,	21.546172
348	49.955565	,	21.546593
349	49.955721	,	21.547165
350	49.955830	,	21.547453
351	49.956006	,	21.547946
352	49.956075	,	21.548213
353	49.956096	,	21.548545
354	49.956059	,	21.549081
355	49.955934	,	21.550426
356	49.955919	,	21.550998
357	49.955874	,	21.551271
358	49.955721	,	21.551918
359	49.955696	,	21.552109
360	49.955596	,	21.552648
361	49.955285	,	21.553409
362	49.954963	,	21.554103
363	49.954870	,	21.554307
364	49.954516	,	21.555534
365	49.954342	,	21.556002
366	49.954031	,	21.556520
367	49.953926	,	21.556697
368	49.953884	,	21.556798
369	49.953772	,	21.557235
370	49.953383	,	21.558615
371	49.953246	,	21.559025
372	49.953127	,	21.559414
373	49.953014	,	21.560063
374	49.952956	,	21.560535
375	49.952844	,	21.561595
376	49.952570	,	21.563306
377	49.952479	,	21.563839
378	49.952154	,	21.565165
379	49.952097	,	21.565399
380	49.951967	,	21.565764
381	49.951927	,	21.565855
382	49.951889	,	21.566062
383	49.951808	,	21.566412
384	49.951661	,	21.567034
385	49.951510	,	21.567620
386	49.951263	,	21.568587
387	49.950887	,	21.569897
388	49.950795	,	21.570274

Nr pkt.	Współrzędne punktów załamania granicy w układzie WGS84		
389	49.950768	,	21.570500
390	49.950704	,	21.571070
391	49.950650	,	21.571634
392	49.950327	,	21.573759
393	49.950292	,	21.574074
394	49.950261	,	21.574650
395	49.950195	,	21.575327
396	49.950076	,	21.575941
397	49.949984	,	21.576659
398	49.949938	,	21.577321
399	49.949914	,	21.578376
400	49.949825	,	21.579004
401	49.949805	,	21.579498
402	49.949887	,	21.580254
403	49.950023	,	21.581038
404	49.950065	,	21.581712
405	49.950013	,	21.583229
406	49.949899	,	21.583853
407	49.949774	,	21.584009
408	49.949627	,	21.584125
409	49.949515	,	21.584284
410	49.949343	,	21.584580
411	49.949260	,	21.584707
412	49.948795	,	21.585246
413	49.948406	,	21.585922
414	49.948023	,	21.586685
415	49.947948	,	21.586857
416	49.947873	,	21.586981
417	49.947084	,	21.587886
418	49.946641	,	21.588459
419	49.947022	,	21.588914
420	49.947386	,	21.589434
421	49.947480	,	21.589616
422	49.947696	,	21.590047
423	49.947869	,	21.590401
424	49.948005	,	21.590742
425	49.948181	,	21.591293
426	49.948358	,	21.591802
427	49.948522	,	21.592173
428	49.948607	,	21.592359
429	49.948795	,	21.593039
430	49.948876	,	21.593232
431	49.949054	,	21.593792
432	49.949127	,	21.594303
433	49.949179	,	21.594784

Nr pkt.	Współrzędne punktów załamania granicy w układzie WGS84		
434	49.949194	,	21.595007
435	49.949127	,	21.595718
436	49.949023	,	21.596140
437	49.948933	,	21.596346
438	49.948810	,	21.596588
439	49.948247	,	21.597964
440	49.947864	,	21.599009
441	49.947570	,	21.599567
442	49.947491	,	21.599883
443	49.947382	,	21.600105
444	49.947245	,	21.600365
445	49.946800	,	21.600967
446	49.946164	,	21.601751
447	49.945991	,	21.602011
448	49.945852	,	21.602305
449	49.945594	,	21.603112
450	49.945523	,	21.604006
451	49.945532	,	21.604310
452	49.945584	,	21.604578
453	49.945886	,	21.605882
454	49.946154	,	21.607168
455	49.946225	,	21.607694
456	49.946241	,	21.607950
457	49.946224	,	21.608157
458	49.946191	,	21.608963
459	49.946135	,	21.609302
460	49.946119	,	21.609446
461	49.946057	,	21.609647
462	49.946178	,	21.609820
463	49.946257	,	21.609867
464	49.946317	,	21.610006
465	49.947009	,	21.612321
466	49.947059	,	21.612579
467	49.946872	,	21.613316
468	49.946753	,	21.613869
469	49.946728	,	21.614031
470	49.946475	,	21.614534
471	49.946364	,	21.614622
472	49.946015	,	21.615114
473	49.945988	,	21.615146
474	49.945875	,	21.615234
475	49.945748	,	21.615277
476	49.944871	,	21.615326
477	49.943797	,	21.615343
478	49.943455	,	21.615369

Nr pkt.	Współrzędne punktów załamania granicy w układzie WGS84		
479	49.943354	,	21.615368
480	49.942934	,	21.615408
481	49.942484	,	21.615517
482	49.942105	,	21.615612
483	49.941726	,	21.615781
484	49.941132	,	21.615961
485	49.940653	,	21.616148
486	49.940371	,	21.616224
487	49.939987	,	21.616354
488	49.939686	,	21.616472
489	49.939328	,	21.616564
490	49.939163	,	21.616576
491	49.939023	,	21.616614
492	49.938365	,	21.616498
493	49.938237	,	21.616453
494	49.938140	,	21.616440
495	49.937704	,	21.616328
496	49.937379	,	21.616280
497	49.937235	,	21.616270
498	49.937085	,	21.616238
499	49.936835	,	21.616175
500	49.936373	,	21.615983
501	49.936107	,	21.615966
502	49.935944	,	21.615839
503	49.935334	,	21.615094
504	49.934848	,	21.614462
505	49.934188	,	21.613646
506	49.934146	,	21.613584
507	49.934005	,	21.613375
508	49.933937	,	21.613215
509	49.933864	,	21.613080
510	49.933633	,	21.612431
511	49.933534	,	21.612115
512	49.933521	,	21.612055
513	49.933173	,	21.611314
514	49.932660	,	21.610981
515	49.931899	,	21.610716
516	49.931827	,	21.610663
517	49.931459	,	21.610532
518	49.931289	,	21.610429
519	49.930939	,	21.610166
520	49.930725	,	21.609956
521	49.930488	,	21.609678
522	49.930283	,	21.609446
523	49.930030	,	21.609217

wróć

Nr pkt.	Współrzędne punktów załamania granicy w układzie WGS84		
524	49.929764	,	21.609018
525	49.929474	,	21.609036
526	49.929422	,	21.609050
527	49.929362	,	21.609039
528	49.929160	,	21.609054
529	49.928612	,	21.609131
530	49.927968	,	21.609243
531	49.927919	,	21.609246
532	49.927772	,	21.609262
533	49.927439	,	21.609333
534	49.927398	,	21.609313
535	49.927155	,	21.609384
536	49.927108	,	21.609362
537	49.926879	,	21.609392
538	49.925061	,	21.609651
539	49.925015	,	21.609674
540	49.924790	,	21.609696
541	49.924275	,	21.609782
542	49.924230	,	21.609809
543	49.923512	,	21.609889
544	49.923316	,	21.609935
545	49.922984	,	21.610109
546	49.922774	,	21.610286
547	49.922589	,	21.610470
548	49.921967	,	21.611088
549	49.921514	,	21.611487
550	49.921167	,	21.611795
551	49.920585	,	21.612373
552	49.919879	,	21.613052
553	49.918984	,	21.613852
554	49.918838	,	21.614017
555	49.918256	,	21.614592
556	49.918005	,	21.614813
557	49.917900	,	21.614871
558	49.917728	,	21.614939
559	49.917642	,	21.614956
560	49.917597	,	21.615262
561	49.917121	,	21.616467
562	49.916931	,	21.617247
563	49.916802	,	21.617909
564	49.916707	,	21.618295
565	49.916509	,	21.619068
566	49.916471	,	21.619296
567	49.916450	,	21.619879
568	49.916489	,	21.620328

Nr pkt.	Współrzędne punktów załamania granicy w układzie WGS84		
569	49.916534	,	21.620860
570	49.916488	,	21.621515
571	49.916459	,	21.621742
572	49.916274	,	21.622908
573	49.916251	,	21.623363
574	49.916339	,	21.624574
575	49.916525	,	21.625747
576	49.916595	,	21.626672
577	49.916694	,	21.627317
578	49.916743	,	21.627568
579	49.916814	,	21.628136
580	49.916818	,	21.628442
581	49.916807	,	21.628634
582	49.916720	,	21.629119
583	49.916677	,	21.629960
584	49.916711	,	21.630356
585	49.916774	,	21.630808
586	49.916805	,	21.631194
587	49.916825	,	21.631726
588	49.916815	,	21.631954
589	49.916788	,	21.632285
590	49.916679	,	21.633154
591	49.916503	,	21.634186
592	49.916430	,	21.634431
593	49.915901	,	21.635512
594	49.915790	,	21.635775
595	49.915685	,	21.636071
596	49.915625	,	21.636257
597	49.915484	,	21.636605
598	49.915420	,	21.636728
599	49.915283	,	21.636914
600	49.915185	,	21.637031
601	49.914722	,	21.637336
602	49.914006	,	21.637765
603	49.913424	,	21.638044
604	49.913091	,	21.638181
605	49.912401	,	21.638491
606	49.911958	,	21.638703
607	49.911727	,	21.638856
608	49.911468	,	21.639131
609	49.910901	,	21.639979
610	49.910583	,	21.640522
611	49.910363	,	21.640992
612	49.910217	,	21.641269
613	49.910031	,	21.641530

Nr pkt.	Współrzędne punktów załamania granicy w układzie WGS84		
614	49.909688	,	21.641886
615	49.909326	,	21.642291
616	49.908852	,	21.642940
617	49.908636	,	21.643247
618	49.908540	,	21.643411
619	49.908049	,	21.644251
620	49.907515	,	21.645232
621	49.907145	,	21.646049
622	49.906141	,	21.647911
623	49.905795	,	21.648570
624	49.905675	,	21.649017
625	49.905639	,	21.649326
626	49.905591	,	21.650208
627	49.905552	,	21.650626
628	49.905466	,	21.650880
629	49.905320	,	21.651145
630	49.905049	,	21.651541
631	49.904338	,	21.652390
632	49.904253	,	21.652878
633	49.904245	,	21.653594
634	49.904217	,	21.654129
635	49.903973	,	21.654534
636	49.903455	,	21.655356
637	49.902853	,	21.656257
638	49.902569	,	21.656826
639	49.902319	,	21.657509
640	49.902018	,	21.658283
641	49.901842	,	21.658784
642	49.901684	,	21.659316
643	49.901382	,	21.660258
644	49.900901	,	21.661960
645	49.900793	,	21.662370
646	49.900648	,	21.662739
647	49.900474	,	21.663128
648	49.900252	,	21.663543
649	49.899851	,	21.664168
650	49.899140	,	21.665185
651	49.898806	,	21.665833
652	49.898440	,	21.666522
653	49.897900	,	21.667265
654	49.897667	,	21.667469
655	49.897592	,	21.667510
656	49.897470	,	21.667659
657	49.897403	,	21.667830
658	49.896961	,	21.667539

Nr pkt.	Współrzędne punktów załamania granicy w układzie WGS84		
659	49.896863	,	21.667340
660	49.896805	,	21.667127
661	49.896719	,	21.666939
662	49.896663	,	21.666543
663	49.896688	,	21.666217
664	49.896811	,	21.665871
665	49.897121	,	21.665254
666	49.897126	,	21.664818
667	49.897061	,	21.664703
668	49.896886	,	21.664702
669	49.896391	,	21.665049
670	49.895955	,	21.665177
671	49.895700	,	21.665217
672	49.895510	,	21.665217
673	49.895289	,	21.665166
674	49.894623	,	21.664948
675	49.894306	,	21.664753
676	49.893834	,	21.664507
677	49.893758	,	21.664468
678	49.893416	,	21.664372
679	49.892999	,	21.664367
680	49.892181	,	21.664442
681	49.891646	,	21.664593
682	49.891291	,	21.664740
683	49.891009	,	21.664936
684	49.890703	,	21.665219
685	49.890495	,	21.665382
686	49.890374	,	21.665454
687	49.890163	,	21.665651
688	49.889909	,	21.665931
689	49.889233	,	21.667264
690	49.889119	,	21.667387
691	49.888847	,	21.667651
692	49.888734	,	21.667802
693	49.888224	,	21.668647
694	49.888045	,	21.668838
695	49.887606	,	21.669170
696	49.887079	,	21.669570
697	49.886584	,	21.669837
698	49.886161	,	21.670092
699	49.885782	,	21.670025
700	49.885525	,	21.669948
701	49.884997	,	21.669772
702	49.884797	,	21.669770
703	49.884579	,	21.669804

wróć

Nr pkt.	Współrzędne punktów załamania granicy w układzie WGS84
704	49.884296 , 21.669766
705	49.883743 , 21.669868
706	49.883158 , 21.669916
707	49.883001 , 21.669979
708	49.882949 , 21.670021
709	49.882842 , 21.670125
710	49.882727 , 21.670364
711	49.882649 , 21.670545
712	49.882550 , 21.670726
713	49.881939 , 21.671541
714	49.881717 , 21.671708
715	49.881308 , 21.672065
716	49.880596 , 21.673059
717	49.879815 , 21.674133
718	49.879395 , 21.674586
719	49.879102 , 21.674990
720	49.878966 , 21.675206
721	49.878767 , 21.675659
722	49.878042 , 21.678020
723	49.877715 , 21.679035
724	49.877576 , 21.679471
725	49.877476 , 21.679841
726	49.877392 , 21.680123
727	49.877341 , 21.680251
728	49.877269 , 21.680393
729	49.877129 , 21.680544
730	49.876942 , 21.680611
731	49.876798 , 21.680601
732	49.876010 , 21.680212
733	49.875964 , 21.680180
734	49.875597 , 21.680059
735	49.875291 , 21.679998
736	49.873846 , 21.680150
737	49.872881 , 21.680203
738	49.872143 , 21.680247
739	49.870756 , 21.680333
740	49.870580 , 21.683639
741	49.870428 , 21.683747
742	49.869887 , 21.683946
743	49.869676 , 21.684094
744	49.869570 , 21.684199
745	49.869452 , 21.684283
746	49.869164 , 21.684275
747	49.869188 , 21.684390
748	49.869050 , 21.684361

Nr pkt.	Współrzędne punktów załamania granicy w układzie WGS84
749	49.869028 , 21.684470
750	49.869068 , 21.684495
751	49.869051 , 21.684645
752	49.869085 , 21.684683
753	49.869102 , 21.684791
754	49.869149 , 21.684791
755	49.869247 , 21.686913
756	49.869270 , 21.686909
757	49.869308 , 21.688255
758	49.869287 , 21.688289
759	49.869337 , 21.689280
760	49.869425 , 21.690315
761	49.869498 , 21.690982
762	49.869663 , 21.692036
763	49.869748 , 21.692499
764	49.870061 , 21.693899
765	49.870216 , 21.694507
766	49.870274 , 21.694614
767	49.870518 , 21.695465
768	49.871208 , 21.697351
769	49.871557 , 21.698268
770	49.872051 , 21.699580
771	49.872013 , 21.699640
772	49.872103 , 21.699863
773	49.872150 , 21.699847
774	49.872769 , 21.701483
775	49.873084 , 21.702372
776	49.873306 , 21.703071
777	49.873897 , 21.705051
778	49.873848 , 21.705115
779	49.874026 , 21.705927
780	49.874998 , 21.709495
781	49.874856 , 21.709639
782	49.875083 , 21.710224
783	49.875228 , 21.710641
784	49.875390 , 21.711109
785	49.875484 , 21.711731
786	49.875523 , 21.711622
787	49.875647 , 21.712332
788	49.875725 , 21.713056
789	49.875832 , 21.714405
790	49.875853 , 21.715085
791	49.875828 , 21.715581
792	49.875836 , 21.715942
793	49.875783 , 21.717005

Nr pkt.	Współrzędne punktów załamania granicy w układzie WGS84
794	49.875712 , 21.717597
795	49.875523 , 21.718889
796	49.874903 , 21.722234
797	49.874751 , 21.722925
798	49.874569 , 21.723216
799	49.874469 , 21.723229
800	49.874462 , 21.723273
801	49.874591 , 21.723782
802	49.874488 , 21.724359
803	49.874316 , 21.725255
804	49.874205 , 21.725431
805	49.874117 , 21.725530
806	49.874142 , 21.725580
807	49.874232 , 21.725490
808	49.874059 , 21.726518
809	49.873808 , 21.727875
810	49.873704 , 21.728352
811	49.873591 , 21.728943
812	49.873510 , 21.728953
813	49.873511 , 21.729028
814	49.873579 , 21.729064
815	49.873534 , 21.729523
816	49.873396 , 21.730794
817	49.873256 , 21.731912
818	49.873171 , 21.732820
819	49.873139 , 21.732964
820	49.872940 , 21.733315
821	49.873187 , 21.733541
822	49.873137 , 21.735132
823	49.873144 , 21.736634
824	49.873108 , 21.736633
825	49.873139 , 21.738143
826	49.872990 , 21.738473
827	49.872904 , 21.738490
828	49.872787 , 21.738611
829	49.872801 , 21.738652
830	49.872891 , 21.738624
831	49.873035 , 21.738666
832	49.873157 , 21.739115
833	49.873180 , 21.739127
834	49.873220 , 21.740097
835	49.873186 , 21.741020
836	49.873070 , 21.742073
837	49.872959 , 21.742779
838	49.872933 , 21.742923

Nr pkt.	Współrzędne punktów załamania granicy w układzie WGS84
839	49.872563 , 21.744542
840	49.872337 , 21.745412
841	49.872204 , 21.745693
842	49.872206 , 21.745767
843	49.872232 , 21.745839
844	49.872061 , 21.746594
845	49.871991 , 21.746988
846	49.871492 , 21.749101
847	49.871434 , 21.749186
848	49.871130 , 21.750315
849	49.870865 , 21.751391
850	49.870640 , 21.752288
851	49.870401 , 21.753367
852	49.870368 , 21.753578
853	49.870456 , 21.753638
854	49.870299 , 21.754839
855	49.869925 , 21.758338
856	49.869696 , 21.760590
857	49.869599 , 21.760560
858	49.869462 , 21.760556
859	49.869342 , 21.760604
860	49.869289 , 21.760590
861	49.869270 , 21.760507
862	49.869226 , 21.760463
863	49.868987 , 21.760450
864	49.868846 , 21.760445
865	49.868762 , 21.760381
866	49.868525 , 21.760346
867	49.868473 , 21.760352
868	49.868417 , 21.760422
869	49.867961 , 21.760388
870	49.867698 , 21.760166
871	49.867601 , 21.760112
872	49.867519 , 21.760088
873	49.867397 , 21.760140
874	49.867325 , 21.760148
875	49.867269 , 21.760094
876	49.867089 , 21.759975
877	49.866970 , 21.759984
878	49.866736 , 21.759922
879	49.866431 , 21.759760
880	49.866328 , 21.759785
881	49.866318 , 21.760081
882	49.866378 , 21.760633
883	49.866174 , 21.760883

wróć

Nr pkt.	Współrzędne punktów załamania granicy w układzie WGS84
884	49.866332 , 21.761189
885	49.866416 , 21.761900
886	49.866340 , 21.762484
887	49.866086 , 21.763433
888	49.866014 , 21.763596
889	49.865739 , 21.763960
890	49.865494 , 21.764239
891	49.865272 , 21.764569
892	49.865089 , 21.764992
893	49.864948 , 21.765219
894	49.864884 , 21.765435
895	49.864829 , 21.766044
896	49.864772 , 21.766353
897	49.864781 , 21.766674
898	49.864753 , 21.767282
899	49.864895 , 21.767747
900	49.864914 , 21.767856
901	49.864962 , 21.767938
902	49.864962 , 21.769938
903	49.864993 , 21.770452
904	49.864951 , 21.771027
905	49.864808 , 21.771707
906	49.864614 , 21.772236
907	49.864357 , 21.772753
908	49.864137 , 21.773110
909	49.863755 , 21.773425
910	49.863220 , 21.773757
911	49.862889 , 21.774263
912	49.862683 , 21.774770
913	49.862524 , 21.775148
914	49.862386 , 21.775638
915	49.862324 , 21.775937
916	49.862228 , 21.775901
917	49.862079 , 21.775762
918	49.861949 , 21.775614
919	49.861814 , 21.776098
920	49.861498 , 21.775888
921	49.861351 , 21.775742
922	49.861191 , 21.775653
923	49.861027 , 21.775578
924	49.860709 , 21.775371
925	49.860467 , 21.775168
926	49.860390 , 21.775120
927	49.860129 , 21.774994
928	49.859661 , 21.774945

Nr pkt.	Współrzędne punktów załamania granicy w układzie WGS84
929	49.859567 , 21.774963
930	49.859191 , 21.775217
931	49.859129 , 21.775236
932	49.858897 , 21.775109
933	49.858763 , 21.775035
934	49.858413 , 21.775027
935	49.858386 , 21.775070
936	49.858505 , 21.775238
937	49.858548 , 21.775313
938	49.857675 , 21.776154
939	49.857782 , 21.776731
940	49.857692 , 21.776755
941	49.857617 , 21.776693
942	49.857287 , 21.777515
943	49.857335 , 21.777569
944	49.856867 , 21.778209
945	49.856832 , 21.778164
946	49.856786 , 21.778123
947	49.856429 , 21.778849
948	49.856045 , 21.779616
949	49.856122 , 21.779750
950	49.856213 , 21.779865
951	49.856005 , 21.780374
952	49.855607 , 21.781416
953	49.855115 , 21.780802
954	49.854606 , 21.780208
955	49.854436 , 21.780055
956	49.854235 , 21.779884
957	49.853879 , 21.779637
958	49.853403 , 21.779387
959	49.851852 , 21.778615
960	49.851594 , 21.778495
961	49.850905 , 21.778119
962	49.850673 , 21.779021
963	49.850282 , 21.780477
964	49.850053 , 21.781392
965	49.849988 , 21.781634
966	49.849934 , 21.781908
967	49.849924 , 21.782244
968	49.849877 , 21.782417
969	49.849810 , 21.782645
970	49.849713 , 21.783243
971	49.849619 , 21.783764
972	49.849858 , 21.783862
973	49.849988 , 21.783902

Nr pkt.	Współrzędne punktów załamania granicy w układzie WGS84
974	49.850101 , 21.783914
975	49.850288 , 21.784012
976	49.850513 , 21.784152
977	49.850711 , 21.784299
978	49.850815 , 21.784388
979	49.851243 , 21.784845
980	49.851322 , 21.784966
981	49.851525 , 21.785401
982	49.851643 , 21.785545
983	49.851774 , 21.785783
984	49.852224 , 21.786360
985	49.852433 , 21.786619
986	49.852689 , 21.787049
987	49.853081 , 21.787628
988	49.853394 , 21.788136
989	49.853798 , 21.788857
990	49.854264 , 21.789650
991	49.854477 , 21.790091
992	49.854814 , 21.790890
993	49.854898 , 21.791064
994	49.855130 , 21.791709
995	49.855489 , 21.792663
996	49.855626 , 21.793033
997	49.855770 , 21.793473
998	49.856215 , 21.794990
999	49.856535 , 21.796002
1000	49.856732 , 21.796629
1001	49.856830 , 21.796919
1002	49.856947 , 21.797224
1003	49.857105 , 21.797685
1004	49.857001 , 21.797674
1005	49.856779 , 21.797730
1006	49.856668 , 21.797836
1007	49.856548 , 21.797883
1008	49.856347 , 21.798000
1009	49.856238 , 21.798141
1010	49.856156 , 21.798365
1011	49.856144 , 21.798873
1012	49.856118 , 21.799255
1013	49.855975 , 21.799772
1014	49.855741 , 21.800107
1015	49.855288 , 21.800716
1016	49.855483 , 21.801154
1017	49.855534 , 21.801343
1018	49.855670 , 21.801712

Nr pkt.	Współrzędne punktów załamania granicy w układzie WGS84
1019	49.855735 , 21.801938
1020	49.855805 , 21.801789
1021	49.855862 , 21.801696
1022	49.856001 , 21.801523
1023	49.856101 , 21.801420
1024	49.856210 , 21.801326
1025	49.856343 , 21.801237
1026	49.856507 , 21.801156
1027	49.856576 , 21.801018
1028	49.856640 , 21.801003
1029	49.856867 , 21.801028
1030	49.857188 , 21.801155
1031	49.857282 , 21.801213
1032	49.857384 , 21.801291
1033	49.857486 , 21.801385
1034	49.857611 , 21.801488
1035	49.857908 , 21.801634
1036	49.858064 , 21.801786
1037	49.858247 , 21.801971
1038	49.858331 , 21.802027
1039	49.858513 , 21.802009
1040	49.858602 , 21.802027
1041	49.858725 , 21.802076
1042	49.858949 , 21.802118
1043	49.859103 , 21.802127
1044	49.859197 , 21.802158
1045	49.859231 , 21.802284
1046	49.859228 , 21.802397
1047	49.859072 , 21.803144
1048	49.858952 , 21.803789
1049	49.858848 , 21.804309
1050	49.858847 , 21.804353
1051	49.858729 , 21.805063
1052	49.858592 , 21.805692
1053	49.858498 , 21.805988
1054	49.858479 , 21.806136
1055	49.858416 , 21.806563
1056	49.858325 , 21.806977
1057	49.858222 , 21.807485
1058	49.858353 , 21.807525
1059	49.858333 , 21.807931
1060	49.858318 , 21.808177
1061	49.858304 , 21.808534
1062	49.858288 , 21.809152
1063	49.858285 , 21.809945

wróć

Nr pkt.	Współrzędne punktów załamania granicy w układzie WGS84		
1064	49.858283	,	21.810267
1065	49.858336	,	21.810577
1066	49.858372	,	21.810865
1067	49.858389	,	21.810957
1068	49.858479	,	21.811290
1069	49.858273	,	21.811369
1070	49.858279	,	21.811926
1071	49.858291	,	21.813117
1072	49.858292	,	21.813450
1073	49.858262	,	21.814607
1074	49.858234	,	21.815318
1075	49.858226	,	21.815505
1076	49.858161	,	21.815527
1077	49.858103	,	21.815764
1078	49.858096	,	21.815888
1079	49.858254	,	21.816146
1080	49.858260	,	21.816221
1081	49.858241	,	21.816307
1082	49.858241	,	21.816307
1083	49.858208	,	21.816381
1084	49.858239	,	21.816383
1085	49.858244	,	21.816472
1086	49.858309	,	21.817035
1087	49.858332	,	21.817142
1088	49.858356	,	21.817208
1089	49.858395	,	21.817277
1090	49.858430	,	21.817310
1091	49.858556	,	21.817377
1092	49.858628	,	21.817432
1093	49.858676	,	21.817491
1094	49.858728	,	21.817579
1095	49.858825	,	21.817915
1096	49.858803	,	21.817934
1097	49.858848	,	21.818114
1098	49.858642	,	21.818214
1099	49.858253	,	21.818328
1100	49.858362	,	21.818986
1101	49.858395	,	21.819126
1102	49.858305	,	21.819217
1103	49.858243	,	21.819266
1104	49.858029	,	21.819244
1105	49.858042	,	21.819314
1106	49.858241	,	21.819783
1107	49.858442	,	21.820274
1108	49.858497	,	21.820438

Nr pkt.	Współrzędne punktów załamania granicy w układzie WGS84		
1109	49.858386	,	21.820696
1110	49.858326	,	21.820883
1111	49.858288	,	21.820938
1112	49.858292	,	21.821214
1113	49.858387	,	21.822417
1114	49.858435	,	21.822869
1115	49.858468	,	21.823500
1116	49.858478	,	21.823744
1117	49.858481	,	21.823918
1118	49.858468	,	21.824116
1119	49.858656	,	21.824070
1120	49.858947	,	21.823950
1121	49.859119	,	21.823852
1122	49.859247	,	21.823823
1123	49.859298	,	21.823836
1124	49.859331	,	21.823878
1125	49.859391	,	21.824017
1126	49.859417	,	21.824124
1127	49.859601	,	21.824099
1128	49.859674	,	21.824029
1129	49.859794	,	21.823974
1130	49.859994	,	21.823790
1131	49.860105	,	21.823615
1132	49.860196	,	21.823382
1133	49.860326	,	21.823406
1134	49.860414	,	21.823673
1135	49.860431	,	21.823825
1136	49.860191	,	21.824101
1137	49.860169	,	21.824187
1138	49.860188	,	21.824402
1139	49.860245	,	21.824892
1140	49.860271	,	21.825218
1141	49.860278	,	21.825546
1142	49.860278	,	21.825762
1143	49.860403	,	21.826208
1144	49.860598	,	21.826018
1145	49.860776	,	21.825885
1146	49.860854	,	21.825865
1147	49.860926	,	21.825834
1148	49.860935	,	21.825887
1149	49.861138	,	21.825756
1150	49.861296	,	21.825633
1151	49.861476	,	21.826070
1152	49.861501	,	21.826144
1153	49.861560	,	21.826380

Nr pkt.	Współrzędne punktów załamania granicy w układzie WGS84		
1154	49.861590	,	21.826498
1155	49.861598	,	21.826576
1156	49.861625	,	21.826432
1157	49.862195	,	21.825543
1158	49.862417	,	21.825870
1159	49.862634	,	21.826042
1160	49.862814	,	21.826128
1161	49.863195	,	21.826145
1162	49.863496	,	21.826056
1163	49.863556	,	21.825997
1164	49.863694	,	21.825906
1165	49.863797	,	21.825838
1166	49.863943	,	21.825762
1167	49.864049	,	21.825723
1168	49.864128	,	21.825652
1169	49.864179	,	21.825575
1170	49.864263	,	21.825499
1171	49.864412	,	21.825403
1172	49.864484	,	21.825342
1173	49.864658	,	21.825238
1174	49.864820	,	21.825210
1175	49.865304	,	21.824984
1176	49.865585	,	21.824771
1177	49.865842	,	21.824703
1178	49.866498	,	21.824588
1179	49.866580	,	21.824560
1180	49.866680	,	21.824548
1181	49.866947	,	21.824497
1182	49.867207	,	21.824424
1183	49.867836	,	21.824069
1184	49.868373	,	21.823901
1185	49.868700	,	21.823700
1186	49.868897	,	21.823492
1187	49.869282	,	21.822944
1188	49.869398	,	21.822700
1189	49.869477	,	21.822286
1190	49.869606	,	21.821864
1191	49.869651	,	21.821445
1192	49.869519	,	21.821261
1193	49.869526	,	21.821038
1194	49.869790	,	21.820482
1195	49.870250	,	21.820335
1196	49.870641	,	21.820429
1197	49.871607	,	21.820763
1198	49.871804	,	21.820959

Nr pkt.	Współrzędne punktów załamania granicy w układzie WGS84		
1199	49.872433	,	21.820549
1200	49.872543	,	21.820397
1201	49.872777	,	21.819982
1202	49.872895	,	21.819555
1203	49.872934	,	21.819361
1204	49.872981	,	21.819217
1205	49.873117	,	21.818981
1206	49.873168	,	21.818724
1207	49.873255	,	21.818567
1208	49.873299	,	21.818481
1209	49.873486	,	21.818089
1210	49.873524	,	21.818229
1211	49.873847	,	21.817647
1212	49.873924	,	21.817774
1213	49.874016	,	21.817843
1214	49.874274	,	21.817907
1215	49.873821	,	21.818555
1216	49.873581	,	21.818959
1217	49.873643	,	21.819567
1218	49.873723	,	21.820038
1219	49.873777	,	21.820570
1220	49.873746	,	21.821084
1221	49.873624	,	21.822084
1222	49.873422	,	21.823949
1223	49.873420	,	21.824538
1224	49.873469	,	21.824976
1225	49.873648	,	21.825942
1226	49.873659	,	21.826210
1227	49.873571	,	21.827009
1228	49.873286	,	21.829067
1229	49.872970	,	21.831229
1230	49.872772	,	21.832678
1231	49.872753	,	21.834197
1232	49.872625	,	21.835507
1233	49.872368	,	21.837767
1234	49.872267	,	21.840631
1235	49.872211	,	21.841501
1236	49.872199	,	21.841871
1237	49.872206	,	21.842205
1238	49.872656	,	21.844620
1239	49.872854	,	21.845767
1240	49.872884	,	21.845961
1241	49.872916	,	21.846251
1242	49.872929	,	21.846803
1243	49.872928	,	21.847163

wróć

Nr pkt.	Współrzędne punktów załamania granicy w układzie WGS84		
1244	49.872859	,	21.847843
1245	49.872687	,	21.849035
1246	49.872472	,	21.850421
1247	49.872435	,	21.850616
1248	49.872370	,	21.851243
1249	49.872366	,	21.851396
1250	49.872373	,	21.851621
1251	49.872392	,	21.851867
1252	49.872575	,	21.853496
1253	49.872947	,	21.856732
1254	49.872966	,	21.857166
1255	49.872926	,	21.857566
1256	49.872852	,	21.857758
1257	49.872763	,	21.857880
1258	49.872651	,	21.857950
1259	49.872570	,	21.857969
1260	49.872345	,	21.857953
1261	49.872004	,	21.857862
1262	49.871395	,	21.857727
1263	49.871224	,	21.857714
1264	49.870928	,	21.857728
1265	49.870578	,	21.857828
1266	49.870521	,	21.857832
1267	49.869545	,	21.858222
1268	49.869420	,	21.858364
1269	49.869257	,	21.858611
1270	49.869196	,	21.858791
1271	49.869169	,	21.858887
1272	49.869059	,	21.859475
1273	49.868980	,	21.859818
1274	49.868912	,	21.860019
1275	49.868521	,	21.860888
1276	49.867225	,	21.863515
1277	49.867033	,	21.863896
1278	49.866561	,	21.864782
1279	49.865948	,	21.865864
1280	49.865828	,	21.866122
1281	49.865391	,	21.867466
1282	49.865182	,	21.868189
1283	49.864992	,	21.868762
1284	49.864775	,	21.869335
1285	49.863871	,	21.871171
1286	49.863821	,	21.871193
1287	49.863764	,	21.871142
1288	49.863480	,	21.870715

Nr pkt.	Współrzędne punktów załamania granicy w układzie WGS84		
1289	49.863274	,	21.870419
1290	49.863034	,	21.870109
1291	49.863008	,	21.870063
1292	49.862933	,	21.870188
1293	49.862442	,	21.870869
1294	49.861884	,	21.871923
1295	49.861750	,	21.872119
1296	49.861362	,	21.872536
1297	49.861204	,	21.872730
1298	49.860943	,	21.873023
1299	49.860776	,	21.873282
1300	49.860554	,	21.873712
1301	49.860222	,	21.874396
1302	49.860046	,	21.874697
1303	49.859885	,	21.874939
1304	49.859711	,	21.875239
1305	49.859577	,	21.875482
1306	49.859399	,	21.875741
1307	49.858843	,	21.876466
1308	49.858798	,	21.876547
1309	49.858395	,	21.877133
1310	49.857932	,	21.877858
1311	49.857114	,	21.879313
1312	49.856873	,	21.879672
1313	49.855976	,	21.880795
1314	49.855708	,	21.881099
1315	49.855613	,	21.881117
1316	49.855489	,	21.881044
1317	49.855314	,	21.880904
1318	49.855159	,	21.880741
1319	49.854883	,	21.880292
1320	49.854569	,	21.879732
1321	49.854401	,	21.879296
1322	49.854234	,	21.879051
1323	49.854200	,	21.879078
1324	49.853401	,	21.880023
1325	49.853050	,	21.880408
1326	49.852726	,	21.880834
1327	49.852311	,	21.881350
1328	49.852098	,	21.881740
1329	49.851565	,	21.882593
1330	49.851378	,	21.883021
1331	49.851249	,	21.883388
1332	49.851191	,	21.883511
1333	49.851041	,	21.883784

Nr pkt.	Współrzędne punktów załamania granicy w układzie WGS84		
1334	49.850884	,	21.884138
1335	49.850810	,	21.884310
1336	49.850557	,	21.884828
1337	49.850387	,	21.885130
1338	49.850147	,	21.885545
1339	49.849925	,	21.885941
1340	49.849695	,	21.886289
1341	49.849430	,	21.886739
1342	49.848977	,	21.887466
1343	49.848783	,	21.887774
1344	49.848613	,	21.888016
1345	49.848421	,	21.888351
1346	49.848130	,	21.888792
1347	49.847802	,	21.889239
1348	49.847563	,	21.889609
1349	49.847420	,	21.889795
1350	49.847333	,	21.889990
1351	49.847280	,	21.890135
1352	49.847279	,	21.890216
1353	49.847308	,	21.890357
1354	49.847427	,	21.890562
1355	49.847529	,	21.890769
1356	49.847564	,	21.890882
1357	49.847576	,	21.890955
1358	49.847594	,	21.891077
1359	49.847594	,	21.891270
1360	49.847557	,	21.891398
1361	49.847500	,	21.891481
1362	49.847325	,	21.891700
1363	49.847175	,	21.891874
1364	49.846964	,	21.892084
1365	49.846668	,	21.892392
1366	49.846498	,	21.892529
1367	49.846203	,	21.892805
1368	49.846098	,	21.892865
1369	49.846154	,	21.893113
1370	49.846137	,	21.893224
1371	49.846106	,	21.893244
1372	49.845977	,	21.893401
1373	49.846099	,	21.893578
1374	49.846149	,	21.893594
1375	49.846116	,	21.893641
1376	49.840087	,	21.904802
1377	49.835846	,	21.907452
1378	49.835512	,	21.907557

Nr pkt.	Współrzędne punktów załamania granicy w układzie WGS84		
1379	49.835155	,	21.907950
1380	49.835047	,	21.908094
1381	49.834949	,	21.908385
1382	49.834774	,	21.908865
1383	49.834415	,	21.909646
1384	49.834230	,	21.910045
1385	49.834153	,	21.910224
1386	49.834084	,	21.910418
1387	49.833836	,	21.911379
1388	49.833715	,	21.911782
1389	49.833564	,	21.912274
1390	49.833539	,	21.912369
1391	49.833400	,	21.912707
1392	49.833300	,	21.912992
1393	49.833290	,	21.913022
1394	49.833213	,	21.913091
1395	49.833095	,	21.913288
1396	49.832995	,	21.913518
1397	49.832893	,	21.913757
1398	49.832801	,	21.914050
1399	49.832695	,	21.914437
1400	49.832601	,	21.914743
1401	49.832527	,	21.914920
1402	49.832469	,	21.915139
1403	49.832401	,	21.915422
1404	49.832020	,	21.916080
1405	49.832014	,	21.916173
1406	49.831919	,	21.916479
1407	49.831837	,	21.916795
1408	49.831746	,	21.917114
1409	49.831455	,	21.918147
1410	49.831405	,	21.918271
1411	49.831136	,	21.918875
1412	49.831072	,	21.919170
1413	49.831021	,	21.919281
1414	49.830972	,	21.919474
1415	49.830898	,	21.919682
1416	49.830711	,	21.920348
1417	49.830645	,	21.920734
1418	49.830571	,	21.921155
1419	49.830512	,	21.921383
1420	49.830498	,	21.921427
1421	49.830453	,	21.921567
1422	49.830378	,	21.921786
1423	49.830252	,	21.922015

wróć

Nr pkt.	Współrzędne punktów załamania granicy w układzie WGS84
1424	49.830115 , 21.922545
1425	49.830079 , 21.922639
1426	49.830009 , 21.922783
1427	49.829865 , 21.923075
1428	49.829753 , 21.923332
1429	49.829652 , 21.923978
1430	49.829588 , 21.924623
1431	49.829584 , 21.924684
1432	49.829567 , 21.924943
1433	49.829571 , 21.925273
1434	49.829616 , 21.925529
1435	49.829612 , 21.925777
1436	49.829155 , 21.926660
1437	49.829053 , 21.926825
1438	49.828848 , 21.927233
1439	49.828807 , 21.927312
1440	49.828692 , 21.927468
1441	49.828555 , 21.927601
1442	49.828220 , 21.927796
1443	49.828101 , 21.927870
1444	49.827974 , 21.927977
1445	49.827911 , 21.928153
1446	49.827825 , 21.927982
1447	49.827422 , 21.927320
1448	49.827235 , 21.927003
1449	49.827109 , 21.926789
1450	49.827005 , 21.926613
1451	49.826742 , 21.926245
1452	49.826627 , 21.926144
1453	49.826323 , 21.926002
1454	49.825640 , 21.925890
1455	49.825463 , 21.925879
1456	49.824831 , 21.925790
1457	49.824670 , 21.925779
1458	49.824565 , 21.925799
1459	49.824390 , 21.925876
1460	49.823464 , 21.926391
1461	49.822814 , 21.926751
1462	49.822524 , 21.926813
1463	49.822039 , 21.926796
1464	49.821830 , 21.926755
1465	49.820675 , 21.926604
1466	49.820393 , 21.926482
1467	49.820171 , 21.926349
1468	49.819891 , 21.926045

Nr pkt.	Współrzędne punktów załamania granicy w układzie WGS84
1469	49.819583 , 21.925759
1470	49.819304 , 21.925458
1471	49.818674 , 21.924821
1472	49.818630 , 21.924750
1473	49.818486 , 21.924622
1474	49.818148 , 21.924248
1475	49.817822 , 21.924116
1476	49.817579 , 21.924113
1477	49.817503 , 21.924176
1478	49.817145 , 21.924171
1479	49.817076 , 21.924180
1480	49.816160 , 21.924186
1481	49.815866 , 21.924089
1482	49.815631 , 21.923922
1483	49.815397 , 21.923669
1484	49.815174 , 21.923450
1485	49.815082 , 21.923346
1486	49.814898 , 21.923177
1487	49.814766 , 21.923091
1488	49.814601 , 21.923043
1489	49.813930 , 21.923064
1490	49.813602 , 21.923142
1491	49.813126 , 21.923236
1492	49.812871 , 21.923341
1493	49.812662 , 21.923485
1494	49.812254 , 21.923841
1495	49.811814 , 21.924260
1496	49.811492 , 21.924613
1497	49.811039 , 21.925100
1498	49.810633 , 21.925596
1499	49.810215 , 21.926174
1500	49.809992 , 21.926503
1501	49.809571 , 21.926960
1502	49.809561 , 21.926991
1503	49.809039 , 21.927571
1504	49.808838 , 21.927833
1505	49.808778 , 21.927943
1506	49.808572 , 21.928410
1507	49.808486 , 21.928593
1508	49.808376 , 21.928745
1509	49.808249 , 21.928849
1510	49.808111 , 21.928902
1511	49.807835 , 21.928933
1512	49.807817 , 21.928887
1513	49.807753 , 21.928863

Nr pkt.	Współrzędne punktów załamania granicy w układzie WGS84
1514	49.807726 , 21.928782
1515	49.806824 , 21.928142
1516	49.806037 , 21.927534
1517	49.805843 , 21.927437
1518	49.805423 , 21.927344
1519	49.804842 , 21.927216
1520	49.804252 , 21.927115
1521	49.803941 , 21.926999
1522	49.803057 , 21.926705
1523	49.803006 , 21.926840
1524	49.803068 , 21.926889
1525	49.803045 , 21.926974
1526	49.802952 , 21.926945
1527	49.802398 , 21.927708
1528	49.802374 , 21.927848
1529	49.802180 , 21.928086
1530	49.802054 , 21.928157
1531	49.801390 , 21.928989
1532	49.800705 , 21.929856
1533	49.800319 , 21.930362
1534	49.800149 , 21.930616
1535	49.799753 , 21.931318
1536	49.799581 , 21.931640
1537	49.799404 , 21.932093
1538	49.799110 , 21.932898
1539	49.798919 , 21.933380
1540	49.798798 , 21.933675
1541	49.798591 , 21.934095
1542	49.798235 , 21.934687
1543	49.798057 , 21.935002
1544	49.797878 , 21.935362
1545	49.797708 , 21.935863
1546	49.797695 , 21.935948
1547	49.797402 , 21.937054
1548	49.797060 , 21.938346
1549	49.797049 , 21.938426
1550	49.796881 , 21.938363
1551	49.796603 , 21.939393
1552	49.796535 , 21.939604
1553	49.796055 , 21.941461
1554	49.795724 , 21.942666
1555	49.795747 , 21.942659
1556	49.795544 , 21.943406
1557	49.795359 , 21.944077
1558	49.795332 , 21.944176

Nr pkt.	Współrzędne punktów załamania granicy w układzie WGS84
1559	49.795054 , 21.945187
1560	49.794673 , 21.946635
1561	49.794445 , 21.947504
1562	49.794239 , 21.947765
1563	49.793928 , 21.947906
1564	49.793714 , 21.947940
1565	49.793145 , 21.947455
1566	49.792702 , 21.947120
1567	49.792005 , 21.946522
1568	49.791864 , 21.946383
1569	49.791658 , 21.946219
1570	49.791448 , 21.946069
1571	49.789606 , 21.944634
1572	49.789485 , 21.944577
1573	49.789090 , 21.944469
1574	49.788677 , 21.944415
1575	49.788583 , 21.944422
1576	49.788104 , 21.944543
1577	49.787840 , 21.944631
1578	49.787384 , 21.944882
1579	49.787215 , 21.945011
1580	49.786937 , 21.945257
1581	49.786660 , 21.945538
1582	49.786485 , 21.945723
1583	49.786456 , 21.945679
1584	49.786361 , 21.945794
1585	49.786378 , 21.945831
1586	49.785822 , 21.946394
1587	49.785482 , 21.946740
1588	49.785293 , 21.946910
1589	49.784802 , 21.947376
1590	49.784293 , 21.947889
1591	49.783914 , 21.948223
1592	49.783650 , 21.948456
1593	49.783526 , 21.948574
1594	49.782866 , 21.949271
1595	49.782648 , 21.949306
1596	49.782328 , 21.948869
1597	49.782121 , 21.948694
1598	49.781903 , 21.948520
1599	49.781167 , 21.947629
1600	49.780877 , 21.947374
1601	49.780670 , 21.947014
1602	49.780178 , 21.946421
1603	49.779596 , 21.945677

wróć

Nr pkt.	Współrzędne punktów załamania granicy w układzie WGS84
1604	49.779271 , 21.945240
1605	49.779018 , 21.944989
1606	49.778825 , 21.944846
1607	49.778709 , 21.944780
1608	49.778476 , 21.944715
1609	49.778304 , 21.944674
1610	49.777956 , 21.944624
1611	49.777659 , 21.944598
1612	49.777023 , 21.944495
1613	49.776059 , 21.944343
1614	49.775760 , 21.944184
1615	49.775426 , 21.944238
1616	49.775103 , 21.944203
1617	49.774765 , 21.944100
1618	49.774638 , 21.944069
1619	49.774367 , 21.944014
1620	49.774150 , 21.943933
1621	49.774049 , 21.943908
1622	49.773672 , 21.943757
1623	49.773507 , 21.943899
1624	49.773210 , 21.943882
1625	49.772663 , 21.943779
1626	49.772598 , 21.943760
1627	49.771835 , 21.943709
1628	49.771512 , 21.943658
1629	49.771464 , 21.943659
1630	49.770697 , 21.943462
1631	49.770671 , 21.943460
1632	49.770590 , 21.943437
1633	49.770369 , 21.943385
1634	49.770170 , 21.943311
1635	49.770061 , 21.943190
1636	49.770049 , 21.943182
1637	49.769928 , 21.942767
1638	49.769630 , 21.941613
1639	49.769470 , 21.941719
1640	49.769228 , 21.941821
1641	49.768653 , 21.942142
1642	49.768337 , 21.942385
1643	49.768029 , 21.942648
1644	49.767879 , 21.942673
1645	49.767846 , 21.942616
1646	49.767431 , 21.942319
1647	49.766688 , 21.942725
1648	49.766505 , 21.942774

Nr pkt.	Współrzędne punktów załamania granicy w układzie WGS84
1649	49.766073 , 21.942756
1650	49.766002 , 21.942772
1651	49.765954 , 21.942795
1652	49.765844 , 21.942901
1653	49.765807 , 21.942917
1654	49.765771 , 21.942917
1655	49.765670 , 21.942969
1656	49.765592 , 21.943051
1657	49.765476 , 21.943185
1658	49.765387 , 21.943336
1659	49.765334 , 21.943488
1660	49.765278 , 21.943535
1661	49.765235 , 21.943613
1662	49.765183 , 21.943695
1663	49.765145 , 21.943758
1664	49.764927 , 21.943983
1665	49.764824 , 21.944075
1666	49.764611 , 21.944300
1667	49.764378 , 21.944428
1668	49.764309 , 21.944468
1669	49.764235 , 21.944511
1670	49.763972 , 21.944571
1671	49.763826 , 21.944545
1672	49.763785 , 21.944528
1673	49.763629 , 21.944435
1674	49.763548 , 21.944357
1675	49.763500 , 21.944329
1676	49.763345 , 21.944196
1677	49.763267 , 21.944144
1678	49.763047 , 21.944090
1679	49.762996 , 21.944200
1680	49.762709 , 21.944625
1681	49.762402 , 21.945102
1682	49.762192 , 21.945376
1683	49.761941 , 21.945673
1684	49.761809 , 21.945817
1685	49.761108 , 21.946548
1686	49.760961 , 21.946708
1687	49.760438 , 21.947453
1688	49.760300 , 21.947659
1689	49.760200 , 21.947745
1690	49.760051 , 21.947808
1691	49.760007 , 21.947806
1692	49.759760 , 21.947880
1693	49.759588 , 21.947879

Nr pkt.	Współrzędne punktów załamania granicy w układzie WGS84
1694	49.759526 , 21.947863
1695	49.759399 , 21.947825
1696	49.759202 , 21.947610
1697	49.759092 , 21.947541
1698	49.759023 , 21.947442
1699	49.758906 , 21.947615
1700	49.758459 , 21.948198
1701	49.758330 , 21.948364
1702	49.758228 , 21.948549
1703	49.758062 , 21.948938
1704	49.757819 , 21.949381
1705	49.757698 , 21.949536
1706	49.757570 , 21.949657
1707	49.757392 , 21.949474
1708	49.757123 , 21.949309
1709	49.757061 , 21.949245
1710	49.756826 , 21.949117
1711	49.756793 , 21.948953
1712	49.756708 , 21.948969
1713	49.756705 , 21.949059
1714	49.756653 , 21.949135
1715	49.756331 , 21.949257
1716	49.756272 , 21.949265
1717	49.756200 , 21.949250
1718	49.756102 , 21.949195
1719	49.755956 , 21.949093
1720	49.755827 , 21.948922
1721	49.755724 , 21.948751
1722	49.755524 , 21.948424
1723	49.755337 , 21.948177
1724	49.754975 , 21.948014
1725	49.754673 , 21.947783
1726	49.754440 , 21.947555
1727	49.754403 , 21.947478
1728	49.754102 , 21.947107
1729	49.753553 , 21.946440
1730	49.753490 , 21.946458
1731	49.752889 , 21.945746
1732	49.752758 , 21.945564
1733	49.752651 , 21.945389
1734	49.752244 , 21.944671
1735	49.751909 , 21.944044
1736	49.751661 , 21.943398
1737	49.751586 , 21.943306
1738	49.751410 , 21.942919

Nr pkt.	Współrzędne punktów załamania granicy w układzie WGS84
1739	49.751278 , 21.942436
1740	49.751149 , 21.941877
1741	49.750992 , 21.942019
1742	49.750915 , 21.942047
1743	49.750772 , 21.942055
1744	49.750517 , 21.942018
1745	49.749935 , 21.941915
1746	49.749785 , 21.941874
1747	49.749639 , 21.941774
1748	49.749469 , 21.941594
1749	49.749199 , 21.941263
1750	49.748931 , 21.940837
1751	49.748850 , 21.940841
1752	49.748619 , 21.941057
1753	49.748133 , 21.941327
1754	49.747938 , 21.941436
1755	49.747667 , 21.941539
1756	49.747394 , 21.941603
1757	49.746501 , 21.941735
1758	49.746321 , 21.941732
1759	49.746032 , 21.941691
1760	49.745659 , 21.941476
1761	49.745234 , 21.941265
1762	49.745177 , 21.941257
1763	49.745035 , 21.941331
1764	49.744815 , 21.941605
1765	49.744417 , 21.942117
1766	49.744198 , 21.942292
1767	49.743696 , 21.942486
1768	49.743038 , 21.942722
1769	49.742824 , 21.942739
1770	49.742574 , 21.942666
1771	49.742297 , 21.942547
1772	49.741466 , 21.942178
1773	49.740859 , 21.941947
1774	49.739842 , 21.941491
1775	49.739535 , 21.941366
1776	49.738998 , 21.941200
1777	49.738713 , 21.941284
1778	49.737869 , 21.941604
1779	49.737368 , 21.941660
1780	49.737070 , 21.941740
1781	49.736822 , 21.941908
1782	49.736591 , 21.942141
1783	49.736335 , 21.942344

wróć

Nr pkt.	Współrzędne punktów załamania granicy w układzie WGS84		
1784	49.736101	,	21.942562
1785	49.736057	,	21.942637
1786	49.735791	,	21.942837
1787	49.735556	,	21.942962
1788	49.734872	,	21.943227
1789	49.734167	,	21.943468
1790	49.734075	,	21.943500
1791	49.733797	,	21.943503
1792	49.733501	,	21.943520
1793	49.733095	,	21.943559
1794	49.732899	,	21.943604
1795	49.732787	,	21.943628
1796	49.732237	,	21.943822
1797	49.731854	,	21.943970
1798	49.731344	,	21.944277
1799	49.730680	,	21.944675
1800	49.730422	,	21.944817
1801	49.730218	,	21.944893
1802	49.730086	,	21.944932
1803	49.729465	,	21.944775
1804	49.729306	,	21.944723
1805	49.729166	,	21.944713
1806	49.728998	,	21.945168
1807	49.728906	,	21.945534
1808	49.728744	,	21.945989
1809	49.727963	,	21.947098
1810	49.726928	,	21.948654
1811	49.726753	,	21.948897
1812	49.726496	,	21.949368
1813	49.726466	,	21.949521
1814	49.726178	,	21.950046
1815	49.726005	,	21.950453
1816	49.725690	,	21.951031
1817	49.725494	,	21.951274
1818	49.725036	,	21.951781
1819	49.724782	,	21.952082
1820	49.724639	,	21.952285
1821	49.724480	,	21.952742
1822	49.724461	,	21.953307
1823	49.724471	,	21.953932
1824	49.724510	,	21.955760
1825	49.724486	,	21.956292
1826	49.724349	,	21.957072
1827	49.724231	,	21.957566
1828	49.723998	,	21.958554

Nr pkt.	Współrzędne punktów załamania granicy w układzie WGS84		
1829	49.723807	,	21.959491
1830	49.723753	,	21.959649
1831	49.723504	,	21.960266
1832	49.723320	,	21.960591
1833	49.722990	,	21.961020
1834	49.722744	,	21.961285
1835	49.721383	,	21.962313
1836	49.720786	,	21.962846
1837	49.720611	,	21.963040
1838	49.720180	,	21.963519
1839	49.719629	,	21.964112
1840	49.719335	,	21.964462
1841	49.719276	,	21.964741
1842	49.719241	,	21.964974
1843	49.719236	,	21.965080
1844	49.719259	,	21.965542
1845	49.719375	,	21.965856
1846	49.719475	,	21.966200
1847	49.719479	,	21.966397
1848	49.719450	,	21.966608
1849	49.719397	,	21.966785
1850	49.719275	,	21.967003
1851	49.718992	,	21.967410
1852	49.718644	,	21.967921
1853	49.718603	,	21.967964
1854	49.718204	,	21.968607
1855	49.718114	,	21.968805
1856	49.718016	,	21.969084
1857	49.717877	,	21.969648
1858	49.717782	,	21.970167
1859	49.717628	,	21.972099
1860	49.717603	,	21.972298
1861	49.717592	,	21.972387
1862	49.717156	,	21.974400
1863	49.717127	,	21.974491
1864	49.717074	,	21.974614
1865	49.716779	,	21.975081
1866	49.716730	,	21.975113
1867	49.716485	,	21.975471
1868	49.716161	,	21.975971
1869	49.716105	,	21.976085
1870	49.716063	,	21.976171
1871	49.715998	,	21.976355
1872	49.715954	,	21.976505
1873	49.715913	,	21.976670

Nr pkt.	Współrzędne punktów załamania granicy w układzie WGS84		
1874	49.715890	,	21.976849
1875	49.715882	,	21.977052
1876	49.715925	,	21.978099
1877	49.715937	,	21.978224
1878	49.716033	,	21.978953
1879	49.716095	,	21.979597
1880	49.716112	,	21.979869
1881	49.716110	,	21.979995
1882	49.716074	,	21.980284
1883	49.716047	,	21.980429
1884	49.716016	,	21.980524
1885	49.715942	,	21.980724
1886	49.715809	,	21.981004
1887	49.715291	,	21.982069
1888	49.714977	,	21.982546
1889	49.714536	,	21.983213
1890	49.714374	,	21.983447
1891	49.714255	,	21.983647
1892	49.714162	,	21.983849
1893	49.713009	,	21.986777
1894	49.712910	,	21.987027
1895	49.712812	,	21.987316
1896	49.712751	,	21.987431
1897	49.712695	,	21.987637
1898	49.712603	,	21.987769
1899	49.712617	,	21.988040
1900	49.712536	,	21.988311
1901	49.712394	,	21.988699
1902	49.712345	,	21.988855
1903	49.712279	,	21.988986
1904	49.712252	,	21.989090
1905	49.712163	,	21.989363
1906	49.712067	,	21.989127
1907	49.711926	,	21.989058
1908	49.711824	,	21.989062
1909	49.711657	,	21.989124
1910	49.711506	,	21.989239
1911	49.711420	,	21.989338
1912	49.711385	,	21.989430
1913	49.711376	,	21.989583
1914	49.711353	,	21.989649
1915	49.711252	,	21.989796
1916	49.711195	,	21.989840
1917	49.711113	,	21.989876
1918	49.711099	,	21.989860

Nr pkt.	Współrzędne punktów załamania granicy w układzie WGS84		
1919	49.710992	,	21.989983
1920	49.710926	,	21.990028
1921	49.710813	,	21.990217
1922	49.710635	,	21.990712
1923	49.710559	,	21.990745
1924	49.710505	,	21.990704
1925	49.710382	,	21.990770
1926	49.710370	,	21.990906
1927	49.710343	,	21.990915
1928	49.710279	,	21.990971
1929	49.710212	,	21.991010
1930	49.709959	,	21.991281
1931	49.709838	,	21.991450
1932	49.709611	,	21.991704
1933	49.709551	,	21.991852
1934	49.709461	,	21.992034
1935	49.709522	,	21.992240
1936	49.709504	,	21.992472
1937	49.709451	,	21.992513
1938	49.709418	,	21.992566
1939	49.709312	,	21.992666
1940	49.709253	,	21.992748
1941	49.709242	,	21.992736
1942	49.709160	,	21.992711
1943	49.709148	,	21.992857
1944	49.709094	,	21.992907
1945	49.709055	,	21.992885
1946	49.709104	,	21.992842
1947	49.709081	,	21.992776
1948	49.708965	,	21.992701
1949	49.708922	,	21.992611
1950	49.708902	,	21.992482
1951	49.708808	,	21.992270
1952	49.708793	,	21.991996
1953	49.708754	,	21.991923
1954	49.708680	,	21.991932
1955	49.708642	,	21.991953
1956	49.708666	,	21.992139
1957	49.708608	,	21.992152
1958	49.708511	,	21.992327
1959	49.708425	,	21.992308
1960	49.708303	,	21.992348
1961	49.708264	,	21.992308
1962	49.708044	,	21.992335
1963	49.707920	,	21.992436

wróć

Nr pkt.	Współrzędne punktów załamania granicy w układzie WGS84		
1964	49.707868	,	21.992450
1965	49.707790	,	21.992512
1966	49.707703	,	21.992538
1967	49.707653	,	21.992549
1968	49.707646	,	21.992498
1969	49.707624	,	21.992486
1970	49.707283	,	21.992591
1971	49.707197	,	21.992592
1972	49.707218	,	21.992660
1973	49.707103	,	21.992760
1974	49.707028	,	21.992738
1975	49.706907	,	21.992779
1976	49.706835	,	21.992836
1977	49.706795	,	21.992848
1978	49.706712	,	21.992853
1979	49.706680	,	21.992856
1980	49.706507	,	21.992968
1981	49.706495	,	21.993042
1982	49.706439	,	21.993086
1983	49.706368	,	21.993022
1984	49.706300	,	21.993149
1985	49.706218	,	21.993152
1986	49.706183	,	21.993262
1987	49.706033	,	21.993291
1988	49.705735	,	21.993253
1989	49.705658	,	21.993139
1990	49.705577	,	21.993179
1991	49.705548	,	21.993100
1992	49.705533	,	21.993043
1993	49.705324	,	21.993040
1994	49.705118	,	21.993148
1995	49.704953	,	21.993285
1996	49.704825	,	21.993275
1997	49.704737	,	21.993320
1998	49.704651	,	21.993296
1999	49.704589	,	21.993294
2000	49.704535	,	21.993344
2001	49.704473	,	21.993507
2002	49.704390	,	21.993518
2003	49.704244	,	21.993671
2004	49.704007	,	21.994070
2005	49.703896	,	21.994138
2006	49.703797	,	21.994256
2007	49.703755	,	21.994247
2008	49.703735	,	21.994304

Nr pkt.	Współrzędne punktów załamania granicy w układzie WGS84		
2009	49.703659	,	21.994406
2010	49.703546	,	21.994616
2011	49.703531	,	21.994707
2012	49.703383	,	21.994846
2013	49.703293	,	21.994921
2014	49.703184	,	21.994995
2015	49.703147	,	21.995044
2016	49.703011	,	21.995047
2017	49.702919	,	21.995002
2018	49.702854	,	21.995004
2019	49.702818	,	21.994949
2020	49.702783	,	21.994996
2021	49.702739	,	21.994999
2022	49.702719	,	21.994943
2023	49.702516	,	21.994962
2024	49.702402	,	21.995017
2025	49.702216	,	21.995050
2026	49.702097	,	21.995085
2027	49.702061	,	21.995107
2028	49.701901	,	21.995147
2029	49.701837	,	21.995178
2030	49.701784	,	21.995144
2031	49.701760	,	21.995035
2032	49.701721	,	21.994924
2033	49.701650	,	21.994913
2034	49.701535	,	21.994859
2035	49.701456	,	21.994687
2036	49.701348	,	21.994558
2037	49.701284	,	21.994545
2038	49.701272	,	21.994435
2039	49.701118	,	21.994411
2040	49.701055	,	21.994295
2041	49.700926	,	21.994127
2042	49.700834	,	21.993910
2043	49.700801	,	21.993827
2044	49.700774	,	21.993709
2045	49.700766	,	21.993674
2046	49.700718	,	21.993601
2047	49.700710	,	21.993467
2048	49.700290	,	21.993560
2049	49.700187	,	21.993543
2050	49.700123	,	21.993639
2051	49.700044	,	21.993731
2052	49.699790	,	21.993794
2053	49.699564	,	21.992980

Nr pkt.	Współrzędne punktów załamania granicy w układzie WGS84		
2054	49.699476	,	21.992981
2055	49.699455	,	21.993032
2056	49.699466	,	21.993081
2057	49.699523	,	21.993120
2058	49.699489	,	21.993192
2059	49.699262	,	21.993127
2060	49.699147	,	21.993118
2061	49.699075	,	21.993077
2062	49.699048	,	21.993147
2063	49.698994	,	21.993146
2064	49.698948	,	21.993106
2065	49.698857	,	21.993233
2066	49.698917	,	21.993447
2067	49.698631	,	21.993376
2068	49.698514	,	21.993340
2069	49.698306	,	21.993202
2070	49.698271	,	21.993100
2071	49.698015	,	21.992721
2072	49.697746	,	21.992468
2073	49.697734	,	21.992524
2074	49.697689	,	21.992478
2075	49.697575	,	21.992458
2076	49.697502	,	21.992429
2077	49.697368	,	21.992438
2078	49.697286	,	21.992347
2079	49.697244	,	21.992450
2080	49.697224	,	21.992417
2081	49.697149	,	21.992254
2082	49.697022	,	21.992087
2083	49.696856	,	21.991949
2084	49.696695	,	21.991908
2085	49.696337	,	21.991702
2086	49.696117	,	21.991351
2087	49.696035	,	21.991281
2088	49.696016	,	21.991453
2089	49.695771	,	21.991026
2090	49.695583	,	21.990743
2091	49.695364	,	21.990422
2092	49.695066	,	21.989932
2093	49.694552	,	21.989006
2094	49.694514	,	21.988966
2095	49.694489	,	21.988871
2096	49.694413	,	21.988650
2097	49.694332	,	21.988487
2098	49.694270	,	21.988268

Nr pkt.	Współrzędne punktów załamania granicy w układzie WGS84		
2099	49.694249	,	21.988223
2100	49.694179	,	21.988053
2101	49.694115	,	21.987822
2102	49.693996	,	21.987623
2103	49.693737	,	21.987066
2104	49.693383	,	21.986315
2105	49.693033	,	21.985199
2106	49.692975	,	21.985118
2107	49.692868	,	21.984902
2108	49.692682	,	21.984514
2109	49.692543	,	21.984080
2110	49.692391	,	21.983617
2111	49.692266	,	21.983298
2112	49.692339	,	21.983691
2113	49.692149	,	21.984402
2114	49.691991	,	21.984767
2115	49.691697	,	21.985116
2116	49.691270	,	21.985101
2117	49.691225	,	21.985110
2118	49.691231	,	21.985068
2119	49.691171	,	21.984685
2120	49.691003	,	21.984135
2121	49.690878	,	21.983863
2122	49.690344	,	21.983207
2123	49.689293	,	21.981884
2124	49.688107	,	21.980411
2125	49.686855	,	21.978829
2126	49.686480	,	21.978348
2127	49.686421	,	21.978147
2128	49.686336	,	21.977989
2129	49.686143	,	21.977765
2130	49.685891	,	21.977626
2131	49.685939	,	21.977691
2132	49.685876	,	21.977788
2133	49.685616	,	21.978080
2134	49.685600	,	21.978097
2135	49.685132	,	21.979154
2136	49.684977	,	21.979389
2137	49.684736	,	21.979621
2138	49.684397	,	21.979843
2139	49.684156	,	21.980008
2140	49.683973	,	21.980191
2141	49.683678	,	21.980578
2142	49.683269	,	21.981016
2143	49.683190	,	21.981175

wróć

Nr pkt.	Współrzędne punktów załamania granicy w układzie WGS84		
2144	49.683351	,	21.982004
2145	49.683311	,	21.982440
2146	49.683350	,	21.983070
2147	49.683361	,	21.983539
2148	49.683459	,	21.983805
2149	49.684055	,	21.984712
2150	49.683990	,	21.985054
2151	49.683790	,	21.985435
2152	49.683631	,	21.985601
2153	49.683347	,	21.986006
2154	49.683205	,	21.986441
2155	49.683051	,	21.986660
2156	49.682816	,	21.986909
2157	49.682600	,	21.987269
2158	49.682400	,	21.987576
2159	49.682209	,	21.987961
2160	49.682010	,	21.988328
2161	49.681820	,	21.988618
2162	49.681735	,	21.988933
2163	49.681652	,	21.989172
2164	49.681632	,	21.989534
2165	49.681491	,	21.989806
2166	49.681486	,	21.990456
2167	49.681363	,	21.990736
2168	49.681033	,	21.991038
2169	49.680896	,	21.991337
2170	49.680740	,	21.991605
2171	49.680511	,	21.992186
2172	49.680464	,	21.992434
2173	49.680518	,	21.992790
2174	49.680289	,	21.993049
2175	49.680189	,	21.993325
2176	49.680053	,	21.993791
2177	49.679941	,	21.993878
2178	49.679661	,	21.993967
2179	49.679425	,	21.994227
2180	49.679182	,	21.994309
2181	49.678973	,	21.994455
2182	49.678832	,	21.994658
2183	49.678731	,	21.994918
2184	49.678721	,	21.995256
2185	49.678591	,	21.995538
2186	49.678477	,	21.995872
2187	49.678213	,	21.996285
2188	49.678008	,	21.996594

Nr pkt.	Współrzędne punktów załamania granicy w układzie WGS84		
2189	49.677923	,	21.996732
2190	49.677855	,	21.997008
2191	49.677829	,	21.997191
2192	49.677827	,	21.997352
2193	49.677843	,	21.997571
2194	49.677949	,	21.997853
2195	49.678160	,	21.998635
2196	49.678223	,	21.998895
2197	49.678314	,	21.999274
2198	49.678455	,	21.999717
2199	49.678294	,	21.999780
2200	49.678228	,	21.999713
2201	49.678198	,	21.999802
2202	49.678072	,	21.999714
2203	49.678071	,	21.999863
2204	49.678002	,	21.999759
2205	49.677751	,	21.999667
2206	49.677713	,	21.999692
2207	49.677721	,	21.999783
2208	49.677633	,	22.000139
2209	49.677484	,	22.000977
2210	49.677390	,	22.001354
2211	49.677331	,	22.001782
2212	49.677276	,	22.001957
2213	49.677239	,	22.002127
2214	49.677211	,	22.002347
2215	49.677158	,	22.002467
2216	49.677046	,	22.002612
2217	49.676647	,	22.002570
2218	49.676534	,	22.002556
2219	49.676327	,	22.002611
2220	49.676493	,	22.002241
2221	49.676327	,	22.002480
2222	49.676206	,	22.002561
2223	49.676041	,	22.002596
2224	49.675722	,	22.002590
2225	49.675671	,	22.002611
2226	49.675406	,	22.002773
2227	49.675019	,	22.003064
2228	49.674768	,	22.003004
2229	49.674470	,	22.003320
2230	49.674332	,	22.003343
2231	49.674002	,	22.003427
2232	49.673467	,	22.003610
2233	49.673237	,	22.003639

Nr pkt.	Współrzędne punktów załamania granicy w układzie WGS84		
2234	49.672872	,	22.003511
2235	49.672375	,	22.003385
2236	49.672036	,	22.003417
2237	49.671532	,	22.003254
2238	49.670573	,	22.002889
2239	49.670122	,	22.002678
2240	49.670024	,	22.002686
2241	49.669887	,	22.002715
2242	49.669738	,	22.002779
2243	49.669032	,	22.003212
2244	49.668759	,	22.003261
2245	49.668058	,	22.003116
2246	49.667653	,	22.002937
2247	49.667340	,	22.002859
2248	49.666910	,	22.002773
2249	49.666805	,	22.002868
2250	49.666793	,	22.002968
2251	49.666780	,	22.003434
2252	49.666709	,	22.003553
2253	49.666175	,	22.003934
2254	49.666085	,	22.003959
2255	49.665608	,	22.003348
2256	49.665523	,	22.003264
2257	49.665392	,	22.003096
2258	49.664572	,	22.002453
2259	49.664321	,	22.002316
2260	49.663929	,	22.002235
2261	49.663605	,	22.002381
2262	49.663180	,	22.002735
2263	49.662453	,	22.003300
2264	49.662217	,	22.002469
2265	49.662030	,	22.001853
2266	49.661759	,	22.001025
2267	49.661602	,	22.000654
2268	49.661282	,	22.000108
2269	49.660924	,	21.999755
2270	49.660629	,	21.999503
2271	49.660471	,	21.999345
2272	49.660273	,	21.999132
2273	49.660076	,	21.998743
2274	49.660035	,	21.998617
2275	49.659921	,	21.998377
2276	49.659804	,	21.997983
2277	49.659640	,	21.997542
2278	49.658941	,	21.996344

Nr pkt.	Współrzędne punktów załamania granicy w układzie WGS84		
2279	49.658853	,	21.996100
2280	49.658654	,	21.995859
2281	49.658393	,	21.995382
2282	49.658290	,	21.995222
2283	49.658076	,	21.994784
2284	49.656153	,	21.990448
2285	49.656147	,	21.990392
2286	49.655834	,	21.989716
2287	49.655569	,	21.989172
2288	49.655066	,	21.988017
2289	49.654653	,	21.987169
2290	49.653736	,	21.985117
2291	49.653240	,	21.984038
2292	49.653050	,	21.983565
2293	49.652870	,	21.982792
2294	49.652781	,	21.982465
2295	49.652656	,	21.981828
2296	49.652270	,	21.980104
2297	49.652020	,	21.979039
2298	49.651987	,	21.978920
2299	49.651980	,	21.978754
2300	49.651891	,	21.978514
2301	49.651649	,	21.977442
2302	49.651636	,	21.977220
2303	49.651682	,	21.977080
2304	49.651571	,	21.976873
2305	49.648759	,	21.976978
2306	49.648006	,	21.976993
2307	49.647851	,	21.977009
2308	49.646988	,	21.977041
2309	49.646159	,	21.977058
2310	49.645618	,	21.977088
2311	49.645370	,	21.976995
2312	49.645251	,	21.976920
2313	49.645164	,	21.976842
2314	49.645026	,	21.976656
2315	49.644965	,	21.976482
2316	49.644929	,	21.976328
2317	49.644912	,	21.976178
2318	49.644907	,	21.975936
2319	49.645135	,	21.972755
2320	49.645202	,	21.971370
2321	49.645187	,	21.971237
2322	49.645153	,	21.971078
2323	49.645123	,	21.970976

wróć

Nr pkt.	Współrzędne punktów załamania granicy w układzie WGS84
2324	49.644876 , 21.970427
2325	49.644816 , 21.970120
2326	49.644683 , 21.969230
2327	49.644606 , 21.968428
2328	49.644579 , 21.968021
2329	49.644571 , 21.967052
2330	49.644584 , 21.966158
2331	49.644578 , 21.965976
2332	49.644508 , 21.965832
2333	49.643857 , 21.964687
2334	49.643718 , 21.963848
2335	49.643601 , 21.962888
2336	49.643366 , 21.961343
2337	49.643345 , 21.961063
2338	49.643353 , 21.960773
2339	49.643630 , 21.959400
2340	49.643677 , 21.959316
2341	49.643756 , 21.958916
2342	49.643713 , 21.958907
2343	49.643830 , 21.958095
2344	49.643873 , 21.957498
2345	49.643862 , 21.956104
2346	49.643949 , 21.954573
2347	49.643955 , 21.954363
2348	49.643913 , 21.953541
2349	49.643905 , 21.953228
2350	49.644012 , 21.950692
2351	49.643989 , 21.950325
2352	49.643955 , 21.950147
2353	49.643778 , 21.949462
2354	49.643705 , 21.949245
2355	49.643691 , 21.948962
2356	49.643697 , 21.948831
2357	49.643917 , 21.947937
2358	49.644048 , 21.947545
2359	49.644466 , 21.946626
2360	49.644542 , 21.946435
2361	49.644933 , 21.945535
2362	49.644977 , 21.945324
2363	49.644921 , 21.945299
2364	49.644957 , 21.944381
2365	49.645140 , 21.941465
2366	49.645185 , 21.941187
2367	49.645357 , 21.940288
2368	49.645509 , 21.939707

Nr pkt.	Współrzędne punktów załamania granicy w układzie WGS84
2369	49.645618 , 21.939333
2370	49.645632 , 21.939094
2371	49.645611 , 21.938930
2372	49.645515 , 21.938485
2373	49.645368 , 21.937687
2374	49.645321 , 21.937206
2375	49.645300 , 21.936091
2376	49.645122 , 21.934203
2377	49.645073 , 21.933251
2378	49.645082 , 21.933009
2379	49.645044 , 21.932649
2380	49.645070 , 21.932234
2381	49.645177 , 21.931902
2382	49.645382 , 21.931290
2383	49.645425 , 21.931166
2384	49.645512 , 21.930864
2385	49.645568 , 21.930607
2386	49.645614 , 21.930338
2387	49.645629 , 21.930187
2388	49.645643 , 21.929923
2389	49.645626 , 21.929372
2390	49.645595 , 21.928950
2391	49.645549 , 21.928084
2392	49.645538 , 21.927695
2393	49.645506 , 21.926924
2394	49.645458 , 21.926473
2395	49.645397 , 21.925986
2396	49.645329 , 21.925538
2397	49.645246 , 21.925092
2398	49.645133 , 21.924579
2399	49.644979 , 21.923565
2400	49.644941 , 21.923191
2401	49.644920 , 21.922807
2402	49.644935 , 21.922295
2403	49.644967 , 21.922052
2404	49.645092 , 21.921562
2405	49.645519 , 21.920084
2406	49.645672 , 21.919827
2407	49.645809 , 21.919651
2408	49.646054 , 21.919450
2409	49.646174 , 21.919294
2410	49.646473 , 21.918902
2411	49.646881 , 21.918483
2412	49.646966 , 21.918345
2413	49.647049 , 21.918165

Nr pkt.	Współrzędne punktów załamania granicy w układzie WGS84
2414	49.647442 , 21.917249
2415	49.647528 , 21.917100
2416	49.647680 , 21.916891
2417	49.647861 , 21.916609
2418	49.648271 , 21.915405
2419	49.648354 , 21.915256
2420	49.648443 , 21.915118
2421	49.649046 , 21.914398
2422	49.649377 , 21.914032
2423	49.649670 , 21.913714
2424	49.650347 , 21.913029
2425	49.650824 , 21.912559
2426	49.651826 , 21.911656
2427	49.652200 , 21.911312
2428	49.652622 , 21.911141
2429	49.653003 , 21.911020
2430	49.653759 , 21.910632
2431	49.654378 , 21.910380
2432	49.654791 , 21.910025
2433	49.654894 , 21.910006
2434	49.655341 , 21.910082
2435	49.655755 , 21.910003
2436	49.656142 , 21.909850
2437	49.656522 , 21.909657
2438	49.657009 , 21.909372
2439	49.657406 , 21.909011
2440	49.657718 , 21.908618
2441	49.658134 , 21.908241
2442	49.658337 , 21.908063
2443	49.658742 , 21.907569
2444	49.659219 , 21.907112
2445	49.659762 , 21.906678
2446	49.660219 , 21.906396
2447	49.660384 , 21.906276
2448	49.661235 , 21.905473
2449	49.661776 , 21.904906
2450	49.662010 , 21.904742
2451	49.662589 , 21.904441
2452	49.662865 , 21.904433
2453	49.662986 , 21.904447
2454	49.663157 , 21.904449
2455	49.663330 , 21.904359
2456	49.663831 , 21.903938
2457	49.664235 , 21.903632
2458	49.664473 , 21.903356

Nr pkt.	Współrzędne punktów załamania granicy w układzie WGS84
2459	49.664654 , 21.903069
2460	49.665230 , 21.901663
2461	49.665381 , 21.901264
2462	49.665414 , 21.901205
2463	49.665589 , 21.900637
2464	49.665704 , 21.900205
2465	49.665929 , 21.899586
2466	49.666110 , 21.899000
2467	49.666226 , 21.898677
2468	49.666468 , 21.898367
2469	49.666627 , 21.898191
2470	49.666801 , 21.898043
2471	49.667238 , 21.897734
2472	49.667497 , 21.897520
2473	49.667652 , 21.897350
2474	49.667768 , 21.897251
2475	49.668329 , 21.896760
2476	49.668573 , 21.896566
2477	49.669066 , 21.896322
2478	49.669700 , 21.895968
2479	49.670725 , 21.895394
2480	49.671575 , 21.894860
2481	49.671836 , 21.894685
2482	49.671711 , 21.893731
2483	49.671740 , 21.893620
2484	49.671815 , 21.893560
2485	49.672030 , 21.893518
2486	49.672300 , 21.893499
2487	49.672601 , 21.893530
2488	49.673003 , 21.893387
2489	49.673458 , 21.893063
2490	49.673780 , 21.892909
2491	49.674033 , 21.892923
2492	49.674143 , 21.893014
2493	49.674192 , 21.893161
2494	49.674423 , 21.894035
2495	49.674473 , 21.894155
2496	49.674732 , 21.895035
2497	49.675856 , 21.899316
2498	49.676066 , 21.900138
2499	49.676279 , 21.900897
2500	49.676315 , 21.901060
2501	49.676602 , 21.901289
2502	49.676808 , 21.901315
2503	49.677201 , 21.901192

wróć

Nr pkt.	Współrzędne punktów załamania granicy w układzie WGS84
2504	49.677718 , 21.901248
2505	49.677906 , 21.901278
2506	49.678314 , 21.901194
2507	49.678895 , 21.901085
2508	49.679163 , 21.900991
2509	49.679474 , 21.900801
2510	49.679868 , 21.900480
2511	49.680174 , 21.900188
2512	49.680782 , 21.899578
2513	49.681303 , 21.898943
2514	49.682298 , 21.897957
2515	49.683684 , 21.896734
2516	49.684182 , 21.896306
2517	49.684993 , 21.895504
2518	49.688513 , 21.892470
2519	49.689119 , 21.891946
2520	49.689316 , 21.891852
2521	49.689596 , 21.892159
2522	49.690764 , 21.893830
2523	49.691434 , 21.894952
2524	49.691497 , 21.895048
2525	49.692347 , 21.896158
2526	49.692768 , 21.896665
2527	49.693118 , 21.897087
2528	49.693563 , 21.897612
2529	49.694110 , 21.898265
2530	49.694398 , 21.898616
2531	49.694579 , 21.898854
2532	49.695277 , 21.899876
2533	49.695407 , 21.900232
2534	49.695424 , 21.900408
2535	49.695776 , 21.901329
2536	49.695885 , 21.901563
2537	49.695974 , 21.901723
2538	49.696063 , 21.901841
2539	49.696165 , 21.901909
2540	49.696325 , 21.901880
2541	49.696477 , 21.901817
2542	49.696739 , 21.901587
2543	49.696843 , 21.901580
2544	49.696950 , 21.901468
2545	49.697443 , 21.901250
2546	49.697825 , 21.900927
2547	49.697898 , 21.900879
2548	49.697971 , 21.900793

Nr pkt.	Współrzędne punktów załamania granicy w układzie WGS84
2549	49.697981 , 21.900645
2550	49.697980 , 21.900281
2551	49.698046 , 21.899698
2552	49.698400 , 21.898824
2553	49.698425 , 21.898686
2554	49.698423 , 21.898061
2555	49.698682 , 21.897922
2556	49.698789 , 21.897878
2557	49.699108 , 21.897722
2558	49.699228 , 21.897593
2559	49.699331 , 21.897416
2560	49.699492 , 21.897213
2561	49.699569 , 21.897211
2562	49.699626 , 21.897284
2563	49.699681 , 21.897393
2564	49.699709 , 21.897370
2565	49.699896 , 21.897752
2566	49.700211 , 21.898144
2567	49.700338 , 21.898055
2568	49.700499 , 21.897953
2569	49.700982 , 21.897570
2570	49.701909 , 21.896950
2571	49.702537 , 21.896555
2572	49.702614 , 21.896615
2573	49.702658 , 21.896528
2574	49.702940 , 21.896050
2575	49.703632 , 21.895276
2576	49.703871 , 21.894788
2577	49.704178 , 21.893840
2578	49.704347 , 21.893412
2579	49.704464 , 21.893175
2580	49.704896 , 21.892110
2581	49.704968 , 21.891957
2582	49.705030 , 21.891779
2583	49.705170 , 21.891456
2584	49.705470 , 21.890760
2585	49.705849 , 21.889814
2586	49.705989 , 21.889550
2587	49.706159 , 21.889327
2588	49.706352 , 21.889103
2589	49.706520 , 21.888876
2590	49.706704 , 21.888577
2591	49.707120 , 21.887707
2592	49.707752 , 21.886794
2593	49.707929 , 21.886536

Nr pkt.	Współrzędne punktów załamania granicy w układzie WGS84
2594	49.708073 , 21.886339
2595	49.708622 , 21.885634
2596	49.708828 , 21.885266
2597	49.708891 , 21.885229
2598	49.708983 , 21.884729
2599	49.709112 , 21.884168
2600	49.709193 , 21.884088
2601	49.709258 , 21.883979
2602	49.709284 , 21.883600
2603	49.709258 , 21.883477
2604	49.709357 , 21.882660
2605	49.709386 , 21.882239
2606	49.709477 , 21.881557
2607	49.709543 , 21.881262
2608	49.709598 , 21.880739
2609	49.709606 , 21.880503
2610	49.709578 , 21.879755
2611	49.710188 , 21.880164
2612	49.710292 , 21.880247
2613	49.710575 , 21.880493
2614	49.710762 , 21.880523
2615	49.710961 , 21.880513
2616	49.711679 , 21.880244
2617	49.712077 , 21.879873
2618	49.712567 , 21.879821
2619	49.712864 , 21.879865
2620	49.713073 , 21.879738
2621	49.713452 , 21.879104
2622	49.713613 , 21.878943
2623	49.713743 , 21.878883
2624	49.713901 , 21.878875
2625	49.714155 , 21.878916
2626	49.714516 , 21.878956
2627	49.714891 , 21.879084
2628	49.715301 , 21.879300
2629	49.715420 , 21.879346
2630	49.715665 , 21.879442
2631	49.715849 , 21.879538
2632	49.715997 , 21.879651
2633	49.716125 , 21.879800
2634	49.716382 , 21.880133
2635	49.716584 , 21.880375
2636	49.716750 , 21.880016
2637	49.717093 , 21.878934
2638	49.717112 , 21.878875

Nr pkt.	Współrzędne punktów załamania granicy w układzie WGS84
2639	49.717365 , 21.878402
2640	49.717611 , 21.877850
2641	49.717862 , 21.877017
2642	49.718299 , 21.875992
2643	49.718416 , 21.875696
2644	49.718589 , 21.875432
2645	49.718655 , 21.875171
2646	49.718777 , 21.874083
2647	49.718845 , 21.873677
2648	49.718926 , 21.873253
2649	49.719077 , 21.872969
2650	49.719245 , 21.872717
2651	49.719442 , 21.872469
2652	49.719736 , 21.872203
2653	49.720042 , 21.871938
2654	49.720200 , 21.871751
2655	49.720685 , 21.870573
2656	49.721092 , 21.869706
2657	49.721202 , 21.869383
2658	49.721268 , 21.869009
2659	49.721298 , 21.868619
2660	49.721293 , 21.868536
2661	49.721286 , 21.867808
2662	49.721243 , 21.867010
2663	49.721138 , 21.866027
2664	49.721154 , 21.865913
2665	49.721125 , 21.865630
2666	49.721169 , 21.865315
2667	49.721400 , 21.864382
2668	49.721727 , 21.863165
2669	49.721761 , 21.862998
2670	49.721757 , 21.862827
2671	49.721708 , 21.862638
2672	49.721176 , 21.861083
2673	49.721133 , 21.860657
2674	49.721129 , 21.860547
2675	49.721113 , 21.859690
2676	49.721104 , 21.859125
2677	49.721092 , 21.858745
2678	49.721061 , 21.858271
2679	49.720808 , 21.856398
2680	49.720806 , 21.855843
2681	49.720853 , 21.854662
2682	49.720916 , 21.853915
2683	49.721015 , 21.851749

wróć

Nr pkt.	Współrzędne punktów załamania granicy w układzie WGS84		
2684	49.721003	,	21.851737
2685	49.721055	,	21.850075
2686	49.721029	,	21.849185
2687	49.721023	,	21.848478
2688	49.720988	,	21.848303
2689	49.720857	,	21.847789
2690	49.720622	,	21.846415
2691	49.720586	,	21.846199
2692	49.720595	,	21.845883
2693	49.720664	,	21.845261
2694	49.720784	,	21.844683
2695	49.720809	,	21.844368
2696	49.720805	,	21.844227
2697	49.720550	,	21.842656
2698	49.720510	,	21.842498
2699	49.720240	,	21.841995
2700	49.719749	,	21.841104
2701	49.719695	,	21.840730
2702	49.719264	,	21.840646
2703	49.719227	,	21.840620
2704	49.718913	,	21.840374
2705	49.718814	,	21.840259
2706	49.718688	,	21.840068
2707	49.718454	,	21.839898
2708	49.718120	,	21.839847
2709	49.718065	,	21.839884
2710	49.717931	,	21.840012
2711	49.717865	,	21.840054
2712	49.717749	,	21.840034
2713	49.717351	,	21.839907
2714	49.717198	,	21.839895
2715	49.716996	,	21.839887
2716	49.716956	,	21.839551
2717	49.716962	,	21.839357
2718	49.716973	,	21.839243
2719	49.716978	,	21.836747
2720	49.716976	,	21.835915
2721	49.716898	,	21.834910
2722	49.716839	,	21.833812
2723	49.716803	,	21.833200
2724	49.716789	,	21.833047
2725	49.716336	,	21.830994
2726	49.716182	,	21.829920
2727	49.716182	,	21.829742
2728	49.716162	,	21.828483

Nr pkt.	Współrzędne punktów załamania granicy w układzie WGS84		
2729	49.716213	,	21.826367
2730	49.716124	,	21.825966
2731	49.715952	,	21.825278
2732	49.715905	,	21.824990
2733	49.715813	,	21.824069
2734	49.715829	,	21.823401
2735	49.715824	,	21.822913
2736	49.715807	,	21.822141
2737	49.715782	,	21.821735
2738	49.715604	,	21.820256
2739	49.715580	,	21.820029
2740	49.715560	,	21.819721
2741	49.715495	,	21.818883
2742	49.715436	,	21.817814
2743	49.715373	,	21.815873
2744	49.715347	,	21.815106
2745	49.715118	,	21.815075
2746	49.714924	,	21.815068
2747	49.714503	,	21.815102
2748	49.714471	,	21.815110
2749	49.714413	,	21.815092
2750	49.714242	,	21.815099
2751	49.714085	,	21.815120
2752	49.713830	,	21.815072
2753	49.713701	,	21.815028
2754	49.713475	,	21.814912
2755	49.713296	,	21.814734
2756	49.713215	,	21.814595
2757	49.713170	,	21.814491
2758	49.713116	,	21.814329
2759	49.713108	,	21.814094
2760	49.713132	,	21.813742
2761	49.713171	,	21.813390
2762	49.713250	,	21.812816
2763	49.713328	,	21.812649
2764	49.713366	,	21.812601
2765	49.713719	,	21.811926
2766	49.713952	,	21.811614
2767	49.714135	,	21.811394
2768	49.714416	,	21.811102
2769	49.714926	,	21.810533
2770	49.715182	,	21.810302
2771	49.715185	,	21.810291
2772	49.715238	,	21.810078
2773	49.715386	,	21.809581

Nr pkt.	Współrzędne punktów załamania granicy w układzie WGS84		
2774	49.715385	,	21.809330
2775	49.715375	,	21.809274
2776	49.715361	,	21.808954
2777	49.715365	,	21.808904
2778	49.715266	,	21.806032
2779	49.715281	,	21.805817
2780	49.715296	,	21.805569
2781	49.715323	,	21.805340
2782	49.715394	,	21.804983
2783	49.715642	,	21.804241
2784	49.716080	,	21.803027
2785	49.716317	,	21.802312
2786	49.716561	,	21.801622
2787	49.716696	,	21.801065
2788	49.716715	,	21.800944
2789	49.716857	,	21.800145
2790	49.716962	,	21.799535
2791	49.717043	,	21.799130
2792	49.717134	,	21.798806
2793	49.717351	,	21.798106
2794	49.717535	,	21.797483
2795	49.717636	,	21.797144
2796	49.717704	,	21.796941
2797	49.718090	,	21.795648
2798	49.718450	,	21.794530
2799	49.718737	,	21.793747
2800	49.718951	,	21.793170
2801	49.719154	,	21.792652
2802	49.719440	,	21.791816
2803	49.719646	,	21.790977
2804	49.719776	,	21.790570
2805	49.719885	,	21.790262
2806	49.719967	,	21.789968
2807	49.720081	,	21.789641
2808	49.720154	,	21.789489
2809	49.720226	,	21.789359
2810	49.720300	,	21.789275
2811	49.720387	,	21.789186
2812	49.720431	,	21.789122
2813	49.720721	,	21.788920
2814	49.720884	,	21.788801
2815	49.721088	,	21.788591
2816	49.721273	,	21.788319
2817	49.721573	,	21.787662
2818	49.721623	,	21.787487

Nr pkt.	Współrzędne punktów załamania granicy w układzie WGS84		
2819	49.721671	,	21.786985
2820	49.721706	,	21.785586
2821	49.721762	,	21.785195
2822	49.721775	,	21.785090
2823	49.721987	,	21.784251
2824	49.722109	,	21.783742
2825	49.722189	,	21.783316
2826	49.722164	,	21.782989
2827	49.721866	,	21.782247
2828	49.721795	,	21.782025
2829	49.721738	,	21.781546
2830	49.721708	,	21.781281
2831	49.721707	,	21.781035
2832	49.721818	,	21.780616
2833	49.721902	,	21.780374
2834	49.721820	,	21.780297
2835	49.720914	,	21.779441
2836	49.720564	,	21.779115
2837	49.720160	,	21.778696
2838	49.719806	,	21.778362
2839	49.719586	,	21.778087
2840	49.719563	,	21.777966
2841	49.719757	,	21.777753
2842	49.720046	,	21.777559
2843	49.720365	,	21.777365
2844	49.720368	,	21.777007
2845	49.719553	,	21.776258
2846	49.719549	,	21.776113
2847	49.719578	,	21.775950
2848	49.719674	,	21.775537
2849	49.719734	,	21.775126
2850	49.719796	,	21.774661
2851	49.719780	,	21.773433
2852	49.719786	,	21.773361
2853	49.719833	,	21.773200
2854	49.720030	,	21.772784
2855	49.720331	,	21.772219
2856	49.720480	,	21.771300
2857	49.720547	,	21.770927
2858	49.720653	,	21.770613
2859	49.720699	,	21.770539
2860	49.720979	,	21.770362
2861	49.721059	,	21.770349
2862	49.721125	,	21.770300
2863	49.721208	,	21.770084

wróć

Nr pkt.	Współrzędne punktów załamania granicy w układzie WGS84		
2864	49.721379	,	21.769781
2865	49.721408	,	21.769730
2866	49.721450	,	21.769630
2867	49.721469	,	21.769542
2868	49.721489	,	21.769270
2869	49.721499	,	21.769127
2870	49.721485	,	21.769079
2871	49.721433	,	21.768937
2872	49.721291	,	21.768611
2873	49.721265	,	21.768501
2874	49.721275	,	21.768296
2875	49.721376	,	21.767660
2876	49.721377	,	21.767444
2877	49.721360	,	21.767262
2878	49.721361	,	21.767115
2879	49.721357	,	21.766902
2880	49.721369	,	21.766731
2881	49.721370	,	21.766662
2882	49.721428	,	21.766385
2883	49.721466	,	21.766230
2884	49.721545	,	21.765840
2885	49.721671	,	21.765512
2886	49.721758	,	21.765291
2887	49.721810	,	21.765111
2888	49.721828	,	21.764995
2889	49.721835	,	21.764866
2890	49.721867	,	21.764399
2891	49.721890	,	21.764032
2892	49.721948	,	21.763593
2893	49.722038	,	21.763201
2894	49.722169	,	21.762747
2895	49.722188	,	21.762688
2896	49.722518	,	21.762871
2897	49.722960	,	21.763066
2898	49.723259	,	21.763123
2899	49.723656	,	21.763146
2900	49.723966	,	21.763165
2901	49.724344	,	21.763180
2902	49.724342	,	21.762898
2903	49.724380	,	21.762744
2904	49.724501	,	21.762429
2905	49.724932	,	21.761513
2906	49.725636	,	21.760115
2907	49.726537	,	21.758244
2908	49.726675	,	21.757950

Nr pkt.	Współrzędne punktów załamania granicy w układzie WGS84		
2909	49.726936	,	21.757334
2910	49.727199	,	21.756579
2911	49.727405	,	21.756028
2912	49.727880	,	21.754852
2913	49.728079	,	21.754419
2914	49.728484	,	21.753681
2915	49.728521	,	21.753636
2916	49.729135	,	21.752721
2917	49.729602	,	21.752064
2918	49.730478	,	21.750862
2919	49.730810	,	21.750294
2920	49.731202	,	21.749804
2921	49.731495	,	21.749427
2922	49.732090	,	21.748619
2923	49.732708	,	21.747421
2924	49.732994	,	21.746810
2925	49.733046	,	21.746667
2926	49.733459	,	21.745992
2927	49.734019	,	21.745193
2928	49.734951	,	21.743702
2929	49.735524	,	21.742796
2930	49.736027	,	21.742176
2931	49.736015	,	21.742149
2932	49.736833	,	21.741130
2933	49.737321	,	21.740503
2934	49.737356	,	21.740462
2935	49.737530	,	21.740189
2936	49.737619	,	21.740090
2937	49.737701	,	21.740018
2938	49.737831	,	21.739939
2939	49.738144	,	21.739937
2940	49.738238	,	21.739991
2941	49.738584	,	21.739898
2942	49.738706	,	21.739857
2943	49.738879	,	21.739785
2944	49.738924	,	21.739780
2945	49.738972	,	21.739775
2946	49.739037	,	21.739819
2947	49.739082	,	21.739910
2948	49.739115	,	21.740042
2949	49.739206	,	21.740006
2950	49.739235	,	21.739910
2951	49.739305	,	21.739852
2952	49.739445	,	21.739905
2953	49.739799	,	21.740004

Nr pkt.	Współrzędne punktów załamania granicy w układzie WGS84		
2954	49.739909	,	21.739925
2955	49.740011	,	21.739795
2956	49.740066	,	21.739625
2957	49.740169	,	21.739375
2958	49.740204	,	21.739316
2959	49.740299	,	21.739188
2960	49.740822	,	21.738849
2961	49.740982	,	21.738778
2962	49.741130	,	21.738792
2963	49.741077	,	21.738685
2964	49.741006	,	21.738522
2965	49.740942	,	21.738339
2966	49.740842	,	21.737994
2967	49.740810	,	21.737920
2968	49.740756	,	21.737718
2969	49.740757	,	21.737656
2970	49.740636	,	21.737215
2971	49.740535	,	21.736803
2972	49.740455	,	21.736126
2973	49.740439	,	21.735843
2974	49.740402	,	21.735706
2975	49.740423	,	21.735415
2976	49.740427	,	21.734941
2977	49.740389	,	21.734342
2978	49.740309	,	21.733881
2979	49.740261	,	21.733661
2980	49.740178	,	21.733137
2981	49.740120	,	21.732872
2982	49.740141	,	21.732864
2983	49.740077	,	21.732529
2984	49.740066	,	21.732391
2985	49.740000	,	21.732013
2986	49.739309	,	21.731386
2987	49.739132	,	21.731256
2988	49.738567	,	21.730775
2989	49.738476	,	21.730796
2990	49.738021	,	21.730918
2991	49.737764	,	21.730978
2992	49.737730	,	21.730935
2993	49.737665	,	21.730783
2994	49.737636	,	21.730669
2995	49.737522	,	21.729871
2996	49.737435	,	21.729265
2997	49.737406	,	21.729187
2998	49.737333	,	21.728717

Nr pkt.	Współrzędne punktów załamania granicy w układzie WGS84		
2999	49.737258	,	21.728048
3000	49.737201	,	21.727740
3001	49.737161	,	21.727425
3002	49.737156	,	21.727316
3003	49.737133	,	21.727143
3004	49.737104	,	21.726801
3005	49.737058	,	21.726305
3006	49.737007	,	21.725615
3007	49.736937	,	21.725066
3008	49.736795	,	21.723969
3009	49.736837	,	21.723924
3010	49.736796	,	21.723732
3011	49.736729	,	21.723574
3012	49.736598	,	21.723370
3013	49.736570	,	21.723414
3014	49.736490	,	21.723294
3015	49.736119	,	21.722740
3016	49.736088	,	21.722678
3017	49.736083	,	21.722615
3018	49.735739	,	21.722055
3019	49.735108	,	21.720957
3020	49.734854	,	21.720536
3021	49.734786	,	21.720396
3022	49.734453	,	21.719851
3023	49.734142	,	21.719424
3024	49.734042	,	21.719164
3025	49.732696	,	21.715613
3026	49.732195	,	21.714293
3027	49.732108	,	21.714009
3028	49.731858	,	21.713315
3029	49.731572	,	21.712660
3030	49.731479	,	21.712497
3031	49.731333	,	21.711857
3032	49.731339	,	21.711711
3033	49.731531	,	21.711725
3034	49.731736	,	21.711750
3035	49.732570	,	21.711907
3036	49.732957	,	21.711977
3037	49.732990	,	21.711982
3038	49.732970	,	21.712029
3039	49.733262	,	21.712089
3040	49.733709	,	21.712157
3041	49.734014	,	21.712068
3042	49.734397	,	21.711775
3043	49.735753	,	21.710687

wróć

Nr pkt.	Współrzędne punktów załamania granicy w układzie WGS84
3044	49.736330 , 21.710231
3045	49.736989 , 21.709722
3046	49.737315 , 21.709478
3047	49.738083 , 21.708901
3048	49.738887 , 21.708306
3049	49.739737 , 21.707684
3050	49.740254 , 21.707291
3051	49.740766 , 21.706911
3052	49.741377 , 21.706459
3053	49.741730 , 21.706189
3054	49.742103 , 21.705925
3055	49.742661 , 21.705555
3056	49.743396 , 21.705088
3057	49.743757 , 21.704881
3058	49.744142 , 21.704642
3059	49.744442 , 21.704459
3060	49.744836 , 21.704227
3061	49.745117 , 21.704043
3062	49.745158 , 21.704006
3063	49.745461 , 21.703715
3064	49.745616 , 21.703554
3065	49.746487 , 21.702653
3066	49.746798 , 21.702324
3067	49.747356 , 21.701736
3068	49.748197 , 21.700903
3069	49.748514 , 21.700560
3070	49.749091 , 21.699964
3071	49.750120 , 21.698873
3072	49.750824 , 21.698100
3073	49.751067 , 21.697812
3074	49.751286 , 21.697579
3075	49.752131 , 21.696582
3076	49.752402 , 21.696284
3077	49.753376 , 21.695158
3078	49.754035 , 21.694394
3079	49.755063 , 21.693211
3080	49.755574 , 21.692624
3081	49.756164 , 21.691959
3082	49.756951 , 21.691042
3083	49.757260 , 21.690689
3084	49.757916 , 21.689910
3085	49.759321 , 21.688287
3086	49.760751 , 21.686655
3087	49.760775 , 21.686614
3088	49.761341 , 21.685990

Nr pkt.	Współrzędne punktów załamania granicy w układzie WGS84
3089	49.762078 , 21.685297
3090	49.763183 , 21.684279
3091	49.764433 , 21.683111
3092	49.765510 , 21.682115
3093	49.765631 , 21.682036
3094	49.765827 , 21.681819
3095	49.767200 , 21.680534
3096	49.767914 , 21.679892
3097	49.767991 , 21.679794
3098	49.769152 , 21.678704
3099	49.769913 , 21.678003
3100	49.770884 , 21.677097
3101	49.772556 , 21.675539
3102	49.772662 , 21.675452
3103	49.773718 , 21.674457
3104	49.775667 , 21.672609
3105	49.776259 , 21.672077
3106	49.777505 , 21.670893
3107	49.777748 , 21.670618
3108	49.777873 , 21.670476
3109	49.778099 , 21.670209
3110	49.778338 , 21.669896
3111	49.778539 , 21.669619
3112	49.778840 , 21.669163
3113	49.778873 , 21.669098
3114	49.779226 , 21.668487
3115	49.779488 , 21.668069
3116	49.780088 , 21.667246
3117	49.780774 , 21.666382
3118	49.781077 , 21.666009
3119	49.781368 , 21.665799
3120	49.782134 , 21.665470
3121	49.782630 , 21.665364
3122	49.783196 , 21.665207
3123	49.783961 , 21.664505
3124	49.784800 , 21.663739
3125	49.785007 , 21.663547
3126	49.785157 , 21.663403
3127	49.786193 , 21.662181
3128	49.786400 , 21.661933
3129	49.786947 , 21.661256
3130	49.787339 , 21.660818
3131	49.788573 , 21.659743
3132	49.788904 , 21.659595
3133	49.789304 , 21.659663

Nr pkt.	Współrzędne punktów załamania granicy w układzie WGS84
3134	49.789841 , 21.659983
3135	49.790100 , 21.660059
3136	49.790260 , 21.660040
3137	49.790441 , 21.659896
3138	49.791452 , 21.659224
3139	49.791674 , 21.659009
3140	49.791986 , 21.658595
3141	49.792057 , 21.658436
3142	49.792234 , 21.657939
3143	49.792339 , 21.657697
3144	49.792483 , 21.657310
3145	49.792617 , 21.656484
3146	49.792640 , 21.655328
3147	49.792642 , 21.655184
3148	49.792620 , 21.654715
3149	49.792652 , 21.653938
3150	49.792734 , 21.653630
3151	49.792903 , 21.653313
3152	49.793238 , 21.652975
3153	49.793300 , 21.652941
3154	49.794325 , 21.652138
3155	49.794754 , 21.651808
3156	49.795537 , 21.651014
3157	49.796598 , 21.649960
3158	49.796837 , 21.649712
3159	49.796937 , 21.649598
3160	49.797236 , 21.649251
3161	49.797658 , 21.648675
3162	49.797794 , 21.648354
3163	49.798368 , 21.647419
3164	49.799029 , 21.646333
3165	49.799060 , 21.646388
3166	49.799124 , 21.646283
3167	49.799086 , 21.646237
3168	49.799386 , 21.645880
3169	49.799715 , 21.645241
3170	49.800307 , 21.644294
3171	49.801011 , 21.642953
3172	49.801081 , 21.642835
3173	49.801235 , 21.642557
3174	49.801383 , 21.642337
3175	49.801525 , 21.642184
3176	49.802046 , 21.641790
3177	49.802378 , 21.641639
3178	49.802454 , 21.641492

Nr pkt.	Współrzędne punktów załamania granicy w układzie WGS84
3179	49.803313 , 21.640839
3180	49.803317 , 21.640836
3181	49.803665 , 21.640582
3182	49.804516 , 21.640039
3183	49.804790 , 21.639863
3184	49.805222 , 21.639755
3185	49.805545 , 21.639715
3186	49.805876 , 21.639690
3187	49.805972 , 21.639681
3188	49.806591 , 21.639537
3189	49.807011 , 21.639384
3190	49.806949 , 21.639230
3191	49.806893 , 21.639043
3192	49.806847 , 21.639084
3193	49.806029 , 21.637913
3194	49.805747 , 21.637539
3195	49.805680 , 21.637413
3196	49.805674 , 21.637275
3197	49.805557 , 21.636804
3198	49.805405 , 21.636121
3199	49.805306 , 21.635813
3200	49.805209 , 21.635624
3201	49.805138 , 21.635467
3202	49.805005 , 21.635189
3203	49.804746 , 21.634845
3204	49.804639 , 21.634716
3205	49.804597 , 21.634637
3206	49.804551 , 21.634459
3207	49.804452 , 21.634342
3208	49.804325 , 21.634099
3209	49.804242 , 21.633873
3210	49.804068 , 21.633598
3211	49.803899 , 21.633222
3212	49.803876 , 21.633129
3213	49.803720 , 21.632857
3214	49.802327 , 21.629885
3215	49.802034 , 21.629191
3216	49.801926 , 21.628806
3217	49.801515 , 21.627585
3218	49.801436 , 21.627232
3219	49.801412 , 21.627156
3220	49.801339 , 21.627101
3221	49.800760 , 21.627148
3222	49.800330 , 21.627191
3223	49.800165 , 21.627143

wróć

Nr pkt.	Współrzędne punktów załamania granicy w układzie WGS84		
3224	49.799953	,	21.627025
3225	49.799577	,	21.626750
3226	49.799386	,	21.626566
3227	49.798855	,	21.626183
3228	49.798750	,	21.626141
3229	49.798664	,	21.626166
3230	49.798563	,	21.626269
3231	49.798166	,	21.626651
3232	49.797534	,	21.627040
3233	49.797471	,	21.627128
3234	49.797438	,	21.627065
3235	49.797452	,	21.627000
3236	49.797570	,	21.626159
3237	49.798061	,	21.624280
3238	49.798111	,	21.624187
3239	49.798183	,	21.623875
3240	49.798266	,	21.623601
3241	49.798495	,	21.622950
3242	49.798644	,	21.622684
3243	49.798702	,	21.622443
3244	49.798721	,	21.622278
3245	49.798720	,	21.622124
3246	49.798691	,	21.621792
3247	49.798653	,	21.621300
3248	49.798599	,	21.620042
3249	49.798548	,	21.619771
3250	49.798458	,	21.619524
3251	49.798407	,	21.619344
3252	49.798192	,	21.618745
3253	49.797921	,	21.618077
3254	49.797825	,	21.617857
3255	49.797571	,	21.617135
3256	49.797242	,	21.616124
3257	49.797020	,	21.615360
3258	49.796963	,	21.615197
3259	49.796922	,	21.615070
3260	49.796684	,	21.614563
3261	49.796617	,	21.614398
3262	49.796533	,	21.614243
3263	49.796227	,	21.613809
3264	49.795984	,	21.613449
3265	49.795909	,	21.613131
3266	49.795876	,	21.612909
3267	49.795862	,	21.612723
3268	49.795872	,	21.612527

Nr pkt.	Współrzędne punktów załamania granicy w układzie WGS84		
3269	49.795927	,	21.612039
3270	49.795954	,	21.611578
3271	49.795923	,	21.611073
3272	49.795890	,	21.610792
3273	49.795357	,	21.610348
3274	49.795172	,	21.609577
3275	49.794869	,	21.608907
3276	49.794750	,	21.608395
3277	49.794674	,	21.608117
3278	49.794602	,	21.607495
3279	49.794498	,	21.606836
3280	49.794447	,	21.606568
3281	49.794308	,	21.605918
3282	49.794308	,	21.605624
3283	49.794365	,	21.605450
3284	49.794422	,	21.605154
3285	49.794440	,	21.604924
3286	49.794551	,	21.604503
3287	49.794557	,	21.604431
3288	49.794547	,	21.604023
3289	49.794500	,	21.603871
3290	49.794389	,	21.603711
3291	49.794194	,	21.603470
3292	49.794102	,	21.603389
3293	49.793876	,	21.603269
3294	49.793721	,	21.603181
3295	49.793664	,	21.603137
3296	49.793611	,	21.603066
3297	49.793546	,	21.602959
3298	49.793537	,	21.602928
3299	49.793507	,	21.602784
3300	49.793495	,	21.602624
3301	49.793492	,	21.602503
3302	49.793496	,	21.602231
3303	49.793508	,	21.602156
3304	49.793522	,	21.601956
3305	49.793546	,	21.601790
3306	49.793550	,	21.601722
3307	49.793545	,	21.601631
3308	49.793529	,	21.601556
3309	49.793488	,	21.601456
3310	49.793397	,	21.601319
3311	49.793362	,	21.601239
3312	49.793252	,	21.601034
3313	49.793119	,	21.600669

Nr pkt.	Współrzędne punktów załamania granicy w układzie WGS84		
3314	49.793095	,	21.600602
3315	49.793058	,	21.600514
3316	49.792941	,	21.600352
3317	49.792837	,	21.600247
3318	49.792498	,	21.599935
3319	49.792363	,	21.599755
3320	49.792316	,	21.599554
3321	49.792104	,	21.598788
3322	49.791855	,	21.598122
3323	49.791820	,	21.598059
3324	49.791734	,	21.597805
3325	49.791686	,	21.597641
3326	49.791630	,	21.597414
3327	49.791605	,	21.597230
3328	49.791515	,	21.596145
3329	49.791498	,	21.596050
3330	49.791467	,	21.595652
3331	49.791426	,	21.595373
3332	49.791374	,	21.595150
3333	49.791323	,	21.594826
3334	49.791215	,	21.593987
3335	49.791162	,	21.593716
3336	49.791147	,	21.593272
3337	49.791088	,	21.592858
3338	49.790972	,	21.592228
3339	49.790814	,	21.591843
3340	49.790632	,	21.591472
3341	49.790033	,	21.590577
3342	49.789636	,	21.590057
3343	49.789364	,	21.589751
3344	49.789065	,	21.589356
3345	49.788776	,	21.589058
3346	49.788092	,	21.589148
3347	49.787797	,	21.588986
3348	49.787542	,	21.588734
3349	49.787463	,	21.588664
3350	49.787795	,	21.587772
3351	49.788117	,	21.586543
3352	49.788299	,	21.585734
3353	49.788304	,	21.585310
3354	49.787984	,	21.583710
3355	49.787980	,	21.583602
3356	49.787762	,	21.583120
3357	49.787303	,	21.582313
3358	49.787032	,	21.581858

Nr pkt.	Współrzędne punktów załamania granicy w układzie WGS84		
3359	49.786999	,	21.581450
3360	49.786931	,	21.580588
3361	49.786940	,	21.580255
3362	49.786945	,	21.580197
3363	49.786937	,	21.580133
3364	49.786944	,	21.580015
3365	49.786954	,	21.579956
3366	49.786979	,	21.579387
3367	49.787002	,	21.579292
3368	49.787018	,	21.578792
3369	49.786902	,	21.578409
3370	49.786764	,	21.578184
3371	49.786546	,	21.577617
3372	49.786482	,	21.577268
3373	49.786421	,	21.577140
3374	49.785839	,	21.576309
3375	49.785800	,	21.576265
3376	49.785748	,	21.576244
3377	49.785461	,	21.575912
3378	49.785528	,	21.575047
3379	49.785529	,	21.574900
3380	49.785465	,	21.574501
3381	49.785465	,	21.574404
3382	49.785486	,	21.574176
3383	49.785534	,	21.573884
3384	49.785564	,	21.573405
3385	49.785821	,	21.572596
3386	49.785857	,	21.572023
3387	49.785635	,	21.570810
3388	49.785631	,	21.570748
3389	49.785614	,	21.569969
3390	49.785248	,	21.568050
3391	49.785607	,	21.565436
3392	49.785706	,	21.564795
3393	49.786004	,	21.563567
3394	49.785956	,	21.561542
3395	49.785736	,	21.560525
3396	49.785985	,	21.559909
3397	49.786141	,	21.559851
3398	49.786476	,	21.560157
3399	49.786750	,	21.559996
3400	49.787216	,	21.559968
3401	49.787697	,	21.560055
3402	49.787984	,	21.559906
3403	49.788013	,	21.559939

wróć

Nr pkt.	Współrzędne punktów załamania granicy w układzie WGS84
3404	49.788283 , 21.559932
3405	49.788329 , 21.559929
3406	49.788441 , 21.559947
3407	49.788589 , 21.559986
3408	49.788678 , 21.559990
3409	49.789119 , 21.559795
3410	49.789537 , 21.559699
3411	49.789784 , 21.559599
3412	49.790225 , 21.559375
3413	49.790281 , 21.559333
3414	49.790349 , 21.559249
3415	49.790420 , 21.559067
3416	49.790535 , 21.558956
3417	49.790829 , 21.558766
3418	49.791020 , 21.558677
3419	49.791684 , 21.558297
3420	49.791890 , 21.558228
3421	49.792143 , 21.558105
3422	49.792193 , 21.558079
3423	49.792379 , 21.558001
3424	49.792674 , 21.557847
3425	49.792884 , 21.557722
3426	49.792958 , 21.557693
3427	49.793188 , 21.557701
3428	49.793309 , 21.557642
3429	49.793399 , 21.557585
3430	49.793510 , 21.557465
3431	49.793608 , 21.557374
3432	49.793695 , 21.557221
3433	49.794165 , 21.556811
3434	49.794240 , 21.556756
3435	49.794325 , 21.556766
3436	49.794646 , 21.556491
3437	49.794751 , 21.556325
3438	49.794825 , 21.556236
3439	49.795037 , 21.556028
3440	49.795130 , 21.555963
3441	49.795526 , 21.555779
3442	49.795616 , 21.555768
3443	49.795661 , 21.555774
3444	49.795748 , 21.555843
3445	49.796316 , 21.555942
3446	49.796661 , 21.556020
3447	49.797287 , 21.556179
3448	49.797423 , 21.556203

Nr pkt.	Współrzędne punktów załamania granicy w układzie WGS84
3449	49.797580 , 21.556230
3450	49.797806 , 21.556227
3451	49.799750 , 21.556377
3452	49.800074 , 21.556445
3453	49.800595 , 21.556529
3454	49.800711 , 21.556499
3455	49.801052 , 21.556526
3456	49.801285 , 21.556552
3457	49.801750 , 21.556684
3458	49.802144 , 21.556891
3459	49.802329 , 21.556929
3460	49.802458 , 21.556998
3461	49.802590 , 21.557051
3462	49.802753 , 21.557056
3463	49.803078 , 21.557197
3464	49.803315 , 21.557185
3465	49.803552 , 21.557172
3466	49.804180 , 21.557158
3467	49.804288 , 21.557166
3468	49.804418 , 21.557221
3469	49.804716 , 21.557429
3470	49.804833 , 21.557422
3471	49.805236 , 21.557335
3472	49.805592 , 21.557267
3473	49.805769 , 21.557240
3474	49.806018 , 21.557250
3475	49.806248 , 21.557258
3476	49.806430 , 21.557267
3477	49.806662 , 21.557309
3478	49.806664 , 21.557352
3479	49.807213 , 21.557335
3480	49.807757 , 21.557252
3481	49.807761 , 21.557294
3482	49.808098 , 21.557247
3483	49.808350 , 21.557232
3484	49.808678 , 21.557190
3485	49.808746 , 21.557199
3486	49.809020 , 21.557177
3487	49.809375 , 21.557112
3488	49.809581 , 21.557148
3489	49.809700 , 21.557086
3490	49.810216 , 21.557003
3491	49.810910 , 21.556874
3492	49.811319 , 21.556765
3493	49.811596 , 21.556745

Nr pkt.	Współrzędne punktów załamania granicy w układzie WGS84
3494	49.811778 , 21.556768
3495	49.811991 , 21.556755
3496	49.812151 , 21.556739
3497	49.812265 , 21.556665
3498	49.812311 , 21.556617
3499	49.812372 , 21.556503
3500	49.812509 , 21.556380
3501	49.812987 , 21.556042
3502	49.813412 , 21.555760
3503	49.813645 , 21.555610
3504	49.814304 , 21.555094
3505	49.814519 , 21.554960
3506	49.814649 , 21.554901
3507	49.814857 , 21.554790
3508	49.815076 , 21.554688
3509	49.815632 , 21.554461
3510	49.815781 , 21.554381
3511	49.815993 , 21.554175
3512	49.816572 , 21.553576
3513	49.816769 , 21.553400
3514	49.816995 , 21.553165
3515	49.817348 , 21.553001
3516	49.818021 , 21.552587
3517	49.818294 , 21.552467
3518	49.818712 , 21.552306
3519	49.818908 , 21.552253
3520	49.819334 , 21.552229
3521	49.820211 , 21.552293
3522	49.820417 , 21.552278
3523	49.820580 , 21.552228
3524	49.820628 , 21.552205
3525	49.820772 , 21.552093
3526	49.821140 , 21.551930
3527	49.821547 , 21.551826
3528	49.821726 , 21.551813
3529	49.821983 , 21.551823
3530	49.822122 , 21.551862
3531	49.822262 , 21.551926
3532	49.822549 , 21.552098
3533	49.822920 , 21.552125
3534	49.823317 , 21.552071
3535	49.823610 , 21.551996
3536	49.823820 , 21.552011
3537	49.824548 , 21.552157
3538	49.824943 , 21.552380

Nr pkt.	Współrzędne punktów załamania granicy w układzie WGS84
3539	49.825082 , 21.552307
3540	49.825310 , 21.552560
3541	49.825688 , 21.552672
3542	49.825878 , 21.552696
3543	49.825964 , 21.552821
3544	49.826143 , 21.552796
3545	49.826164 , 21.552674
3546	49.826071 , 21.552550
3547	49.826085 , 21.552364
3548	49.826189 , 21.552375
3549	49.826243 , 21.552487
3550	49.826537 , 21.551772
3551	49.826787 , 21.551816
3552	49.827183 , 21.552038
3553	49.827759 , 21.552531
3554	49.827781 , 21.552449
3555	49.827821 , 21.552346
3556	49.827996 , 21.551959
3557	49.828138 , 21.551637
3558	49.828296 , 21.551340
3559	49.828587 , 21.550633
3560	49.828607 , 21.550573
3561	49.828651 , 21.550521
3562	49.828930 , 21.549815
3563	49.829081 , 21.549367
3564	49.829240 , 21.548654
3565	49.829269 , 21.548440
3566	49.829382 , 21.547960
3567	49.829457 , 21.547220
3568	49.829520 , 21.547089
3569	49.829589 , 21.546540
3570	49.829612 , 21.546396
3571	49.829643 , 21.545784
3572	49.829728 , 21.545390
3573	49.830077 , 21.544157
3574	49.830181 , 21.543917
3575	49.830360 , 21.543648
3576	49.830503 , 21.543237
3577	49.830586 , 21.542899
3578	49.830655 , 21.542668
3579	49.830680 , 21.542374
3580	49.830651 , 21.542107
3581	49.830553 , 21.541284
3582	49.830522 , 21.541074
3583	49.830526 , 21.540898

wróć

Nr pkt.	Współrzędne punktów załamania granicy w układzie WGS84		
3584	49.830412	,	21.540622
3585	49.830390	,	21.540058
3586	49.830390	,	21.540058
3587	49.830369	,	21.539362
3588	49.830317	,	21.538901
3589	49.830128	,	21.538248
3590	49.830110	,	21.538111
3591	49.830150	,	21.537889
3592	49.830174	,	21.537576
3593	49.830309	,	21.537210
3594	49.830301	,	21.537042
3595	49.830233	,	21.536448
3596	49.830234	,	21.535995
3597	49.830262	,	21.535600
3598	49.830205	,	21.535294
3599	49.830095	,	21.534444
3600	49.830061	,	21.534075
3601	49.830055	,	21.533849
3602	49.830083	,	21.533624
3603	49.830086	,	21.533550
3604	49.830100	,	21.533474
3605	49.830195	,	21.532836
3606	49.830189	,	21.532519
3607	49.830224	,	21.532111
3608	49.830162	,	21.531790
3609	49.830136	,	21.531433
3610	49.830130	,	21.531131
3611	49.830109	,	21.530687
3612	49.830167	,	21.530718
3613	49.830231	,	21.530077
3614	49.830246	,	21.529785
3615	49.830248	,	21.529699
3616	49.830243	,	21.529521
3617	49.830259	,	21.529297
3618	49.830207	,	21.528703
3619	49.830198	,	21.528423
3620	49.830235	,	21.528258
3621	49.830207	,	21.527878
3622	49.830204	,	21.527530
3623	49.830196	,	21.527432
3624	49.830197	,	21.527380
3625	49.830218	,	21.527218
3626	49.830262	,	21.527091
3627	49.830301	,	21.527035
3628	49.830330	,	21.526896

Nr pkt.	Współrzędne punktów załamania granicy w układzie WGS84		
3629	49.830369	,	21.526814
3630	49.830425	,	21.526756
3631	49.830553	,	21.526715
3632	49.830499	,	21.526571
3633	49.830523	,	21.525986
3634	49.830618	,	21.525413
3635	49.830924	,	21.524834
3636	49.830668	,	21.524407
3637	49.830814	,	21.523897
3638	49.830970	,	21.522812
3639	49.831141	,	21.522106
3640	49.831219	,	21.521775
3641	49.831500	,	21.520763
3642	49.831694	,	21.520398
3643	49.832070	,	21.519276
3644	49.832102	,	21.519232
3645	49.831930	,	21.519026
3646	49.831814	,	21.518772
3647	49.831846	,	21.518721
3648	49.832229	,	21.518521
3649	49.832649	,	21.518411
3650	49.832789	,	21.518295
3651	49.832947	,	21.518284
3652	49.833143	,	21.517789
3653	49.833201	,	21.517657
3654	49.833242	,	21.517537
3655	49.833313	,	21.517288
3656	49.833384	,	21.517085
3657	49.833468	,	21.516895
3658	49.833590	,	21.516599
3659	49.833581	,	21.516468
3660	49.833665	,	21.516282
3661	49.833750	,	21.516156
3662	49.833827	,	21.515874
3663	49.834042	,	21.515189
3664	49.834269	,	21.514900
3665	49.834487	,	21.514273
3666	49.834700	,	21.513811
3667	49.834828	,	21.513636
3668	49.835053	,	21.513167
3669	49.835180	,	21.513060
3670	49.835301	,	21.512758
3671	49.835352	,	21.512265
3672	49.835639	,	21.511547
3673	49.835841	,	21.511050

Nr pkt.	Współrzędne punktów załamania granicy w układzie WGS84		
3674	49.835961	,	21.510751
3675	49.836022	,	21.510570
3676	49.836058	,	21.510452
3677	49.836090	,	21.510310
3678	49.836138	,	21.510051
3679	49.836158	,	21.509872
3680	49.836177	,	21.509737
3681	49.836223	,	21.509405
3682	49.836450	,	21.508172
3683	49.836468	,	21.508103
3684	49.836625	,	21.507614
3685	49.836763	,	21.507100
3686	49.836805	,	21.506896
3687	49.836847	,	21.506650
3688	49.836898	,	21.506383
3689	49.836934	,	21.506058
3690	49.837044	,	21.505280
3691	49.837071	,	21.505066
3692	49.837262	,	21.504143
3693	49.837256	,	21.504072
3694	49.837431	,	21.502787
3695	49.837480	,	21.502513
3696	49.837530	,	21.502199
3697	49.837632	,	21.501536
3698	49.837743	,	21.500720
3699	49.837723	,	21.500541
3700	49.837719	,	21.500335
3701	49.837777	,	21.499820
3702	49.837896	,	21.499195
3703	49.838084	,	21.498438
3704	49.838086	,	21.498284
3705	49.838100	,	21.498175
3706	49.838071	,	21.498000
3707	49.838074	,	21.497839
3708	49.838216	,	21.496868
3709	49.838243	,	21.496779
3710	49.838261	,	21.496695
3711	49.838260	,	21.496595
3712	49.838294	,	21.496277
3713	49.838420	,	21.495551
3714	49.838425	,	21.495381
3715	49.838434	,	21.495294
3716	49.838503	,	21.494874
3717	49.838535	,	21.494578
3718	49.838694	,	21.493270

Nr pkt.	Współrzędne punktów załamania granicy w układzie WGS84		
3719	49.838687	,	21.493211
3720	49.838695	,	21.493141
3721	49.838823	,	21.492169
3722	49.838930	,	21.491350
3723	49.838965	,	21.491170
3724	49.839246	,	21.489938
3725	49.838969	,	21.489015
3726	49.838927	,	21.488953
3727	49.838801	,	21.488564
3728	49.838778	,	21.487686
3729	49.838785	,	21.487248
3730	49.838782	,	21.486873
3731	49.838775	,	21.486414
3732	49.838807	,	21.486333
3733	49.838872	,	21.485751
3734	49.838945	,	21.485372
3735	49.839035	,	21.484992
3736	49.839181	,	21.484467
3737	49.839269	,	21.483969
3738	49.839254	,	21.483942
3739	49.839333	,	21.483595
3740	49.839383	,	21.483428
3741	49.839455	,	21.483262
3742	49.839587	,	21.482811
3743	49.839757	,	21.482352
3744	49.839827	,	21.482066
3745	49.839849	,	21.481947
3746	49.839874	,	21.481985
3747	49.839955	,	21.481740
3748	49.840111	,	21.481352
3749	49.840149	,	21.481209
3750	49.840199	,	21.480463
3751	49.840167	,	21.479764
3752	49.840140	,	21.479108
3753	49.840152	,	21.478834
3754	49.840161	,	21.478702
3755	49.840182	,	21.478550
3756	49.840196	,	21.478387
3757	49.840257	,	21.478121
3758	49.840283	,	21.478035
3759	49.840339	,	21.477899
3760	49.840419	,	21.477648
3761	49.840543	,	21.477379
3762	49.840359	,	21.477170
3763	49.840035	,	21.476827

wróć

Nr pkt.	Współrzędne punktów załamania granicy w układzie WGS84
3764	49.839938 , 21.476436
3765	49.839812 , 21.476146
3766	49.839679 , 21.475517
3767	49.839523 , 21.474871
3768	49.839461 , 21.474377
3769	49.839339 , 21.473943
3770	49.839196 , 21.473365
3771	49.839037 , 21.472840
3772	49.838989 , 21.472614
3773	49.838769 , 21.471734
3774	49.838713 , 21.471333
3775	49.838724 , 21.471209
3776	49.838701 , 21.471132
3777	49.838691 , 21.471019
3778	49.838686 , 21.470742
3779	49.838645 , 21.469995
3780	49.838617 , 21.469775
3781	49.838604 , 21.469592
3782	49.838600 , 21.469447
3783	49.838635 , 21.469092
3784	49.838680 , 21.468882
3785	49.838668 , 21.468369
3786	49.838643 , 21.468207
3787	49.838658 , 21.468017
3788	49.838452 , 21.467558
3789	49.838418 , 21.467465
3790	49.838394 , 21.467120
3791	49.838243 , 21.466621
3792	49.838028 , 21.465872
3793	49.837819 , 21.465408
3794	49.837644 , 21.465077
3795	49.837585 , 21.464910
3796	49.837515 , 21.464646
3797	49.837507 , 21.464552
3798	49.837387 , 21.464244
3799	49.837386 , 21.464128
3800	49.837308 , 21.463884
3801	49.837233 , 21.463488
3802	49.837004 , 21.463218
3803	49.836896 , 21.463035
3804	49.836837 , 21.462800
3805	49.836788 , 21.462677
3806	49.836789 , 21.462674
3807	49.836835 , 21.462568
3808	49.836901 , 21.462491

Nr pkt.	Współrzędne punktów załamania granicy w układzie WGS84
3809	49.836939 , 21.462375
3810	49.836956 , 21.462320
3811	49.836956 , 21.462320
3812	49.836961 , 21.462318
3813	49.837008 , 21.462296
3814	49.837008 , 21.462296
3815	49.837008 , 21.462296
3816	49.837025 , 21.462342
3817	49.837125 , 21.462341
3818	49.837157 , 21.462261
3819	49.837272 , 21.462234
3820	49.837393 , 21.462088
3821	49.837713 , 21.461804
3822	49.837836 , 21.461710
3823	49.838044 , 21.461587
3824	49.838091 , 21.461486
3825	49.838083 , 21.461354
3826	49.837905 , 21.461105
3827	49.837951 , 21.460980
3828	49.838028 , 21.460930
3829	49.838054 , 21.460861
3830	49.838111 , 21.460777
3831	49.838160 , 21.460737
3832	49.838217 , 21.460625
3833	49.838264 , 21.460574
3834	49.838244 , 21.460439
3835	49.838270 , 21.460361
3836	49.838291 , 21.460125
3837	49.838244 , 21.460046
3838	49.838290 , 21.459929
3839	49.838263 , 21.459810
3840	49.838238 , 21.459777
3841	49.838279 , 21.459547
3842	49.838323 , 21.459406
3843	49.838337 , 21.459255
3844	49.838388 , 21.459252
3845	49.838483 , 21.459151
3846	49.838522 , 21.459075
3847	49.838549 , 21.458990
3848	49.838629 , 21.458843
3849	49.838656 , 21.458712
3850	49.838693 , 21.458628
3851	49.838732 , 21.458591
3852	49.838766 , 21.458523
3853	49.838817 , 21.458487

Nr pkt.	Współrzędne punktów załamania granicy w układzie WGS84
3854	49.838846 , 21.458358
3855	49.838837 , 21.458293
3856	49.838806 , 21.458274
3857	49.838786 , 21.458214
3858	49.838822 , 21.458078
3859	49.838904 , 21.457966
3860	49.838980 , 21.457923
3861	49.839036 , 21.457791
3862	49.839132 , 21.457564
3863	49.839122 , 21.457514
3864	49.839122 , 21.457514
3865	49.839185 , 21.457391
3866	49.839228 , 21.456785
3867	49.839353 , 21.456361
3868	49.839365 , 21.455857
3869	49.839522 , 21.455649
3870	49.839580 , 21.455098
3871	49.839717 , 21.454191
3872	49.839713 , 21.453923
3873	49.839733 , 21.453768
3874	49.839788 , 21.453639
3875	49.839643 , 21.453606
3876	49.839375 , 21.453609
3877	49.839112 , 21.453593
3878	49.838795 , 21.453592
3879	49.838651 , 21.453332
3880	49.838579 , 21.453252
3881	49.838580 , 21.452945
3882	49.838606 , 21.452670
3883	49.838627 , 21.451853
3884	49.838622 , 21.451693
3885	49.838622 , 21.451693
3886	49.838680 , 21.451505
3887	49.838758 , 21.451329
3888	49.838848 , 21.451189
3889	49.838952 , 21.450779
3890	49.838974 , 21.450598
3891	49.839045 , 21.450316
3892	49.839039 , 21.450192
3893	49.839087 , 21.449747
3894	49.839042 , 21.449213
3895	49.838927 , 21.448817
3896	49.838840 , 21.448578
3897	49.838638 , 21.448088
3898	49.838586 , 21.447876

Nr pkt.	Współrzędne punktów załamania granicy w układzie WGS84
3899	49.838513 , 21.447728
3900	49.838513 , 21.447728
3901	49.838575 , 21.447496
3902	49.838531 , 21.447433
3903	49.838563 , 21.447329
3904	49.838545 , 21.446889
3905	49.838439 , 21.446571
3906	49.838411 , 21.446498
3907	49.838424 , 21.446398
3908	49.838467 , 21.446265
3909	49.838371 , 21.445999
3910	49.838399 , 21.445839
3911	49.838433 , 21.445815
3912	49.838449 , 21.445657
3913	49.838381 , 21.445647
3914	49.838312 , 21.445658
3915	49.838290 , 21.445510
3916	49.838304 , 21.445098
3917	49.838359 , 21.444989
3918	49.838379 , 21.444835
3919	49.838438 , 21.444703
3920	49.838419 , 21.444625
3921	49.838495 , 21.444568
3922	49.838455 , 21.444251
3923	49.838510 , 21.443804
3924	49.838507 , 21.443675
3925	49.838507 , 21.443674
3926	49.838507 , 21.443674
3927	49.838558 , 21.443541
3928	49.838540 , 21.443408
3929	49.838497 , 21.443344
3930	49.838568 , 21.443082
3931	49.838659 , 21.442697
3932	49.838671 , 21.442433
3933	49.838630 , 21.442233
3934	49.838753 , 21.442078
3935	49.838758 , 21.441931
3936	49.838734 , 21.441763
3937	49.838687 , 21.441690
3938	49.838666 , 21.441580
3939	49.838685 , 21.441448
3940	49.838711 , 21.441436
3941	49.838750 , 21.441340
3942	49.838724 , 21.441211
3943	49.838666 , 21.441187

wróć

Nr pkt.	Współrzędne punktów załamania granicy w układzie WGS84
3944	49.838622 , 21.440980
3945	49.838566 , 21.440935
3946	49.838566 , 21.440935
3947	49.838565 , 21.440882
3948	49.838518 , 21.440816
3949	49.838501 , 21.440701
3950	49.838514 , 21.440635
3951	49.838524 , 21.440480
3952	49.838493 , 21.440436
3953	49.838448 , 21.440321
3954	49.838264 , 21.440006
3955	49.838173 , 21.440019
3956	49.838127 , 21.439754
3957	49.838075 , 21.439589
3958	49.837991 , 21.439572
3959	49.837894 , 21.439382
3960	49.837797 , 21.439370
3961	49.837741 , 21.439329
3962	49.837714 , 21.439276
3963	49.837654 , 21.439228
3964	49.837580 , 21.439185
3965	49.837534 , 21.439244
3966	49.837461 , 21.439280
3967	49.837454 , 21.439399
3968	49.837427 , 21.439434
3969	49.837434 , 21.439535
3970	49.837454 , 21.439584
3971	49.837357 , 21.439726
3972	49.837250 , 21.439750
3973	49.837197 , 21.439745
3974	49.837095 , 21.439822
3975	49.837095 , 21.439822
3976	49.837095 , 21.439822
3977	49.837069 , 21.439802
3978	49.837016 , 21.439887
3979	49.836962 , 21.440073
3980	49.836927 , 21.440043
3981	49.836899 , 21.440047
3982	49.836865 , 21.440243
3983	49.836822 , 21.440325
3984	49.836814 , 21.440407
3985	49.836714 , 21.440541
3986	49.836714 , 21.440541
3987	49.836714 , 21.440541
3988	49.836681 , 21.440456

Nr pkt.	Współrzędne punktów załamania granicy w układzie WGS84
3989	49.835728 , 21.442256
3990	49.835613 , 21.442533
3991	49.835354 , 21.443155
3992	49.834763 , 21.443369
3993	49.834763 , 21.443369
3994	49.834763 , 21.443369
3995	49.834720 , 21.443352
3996	49.834694 , 21.443308
3997	49.834712 , 21.443264
3998	49.834679 , 21.443175
3999	49.834623 , 21.443173
4000	49.834585 , 21.443106
4001	49.834499 , 21.443137
4002	49.834399 , 21.443171
4003	49.834345 , 21.443189
4004	49.834369 , 21.443253
4005	49.834329 , 21.443315
4006	49.834329 , 21.443315
4007	49.834329 , 21.443315
4008	49.834289 , 21.443263
4009	49.834303 , 21.443174
4010	49.834253 , 21.443170
4011	49.834244 , 21.443169
4012	49.834205 , 21.443256
4013	49.834277 , 21.443313
4014	49.834272 , 21.443354
4015	49.834207 , 21.443463
4016	49.834209 , 21.443566
4017	49.834201 , 21.443640
4018	49.834153 , 21.443698
4019	49.834088 , 21.443751
4020	49.834127 , 21.443839
4021	49.834127 , 21.443839
4022	49.834122 , 21.443959
4023	49.834071 , 21.443974
4024	49.834066 , 21.443926
4025	49.834035 , 21.443918
4026	49.833949 , 21.444083
4027	49.833896 , 21.444103
4028	49.833858 , 21.444098
4029	49.833829 , 21.444182
4030	49.833781 , 21.444207
4031	49.833781 , 21.444275
4032	49.833756 , 21.444304
4033	49.833747 , 21.444474

Nr pkt.	Współrzędne punktów załamania granicy w układzie WGS84
4034	49.833644 , 21.444505
4035	49.833599 , 21.444613
4036	49.833565 , 21.444554
4037	49.833474 , 21.444512
4038	49.833427 , 21.444565
4039	49.833347 , 21.444682
4040	49.833344 , 21.444768
4041	49.833238 , 21.444793
4042	49.833198 , 21.444873
4043	49.833131 , 21.444929
4044	49.833131 , 21.444929
4045	49.833002 , 21.444869
4046	49.833023 , 21.444912
4047	49.832919 , 21.444949
4048	49.832917 , 21.445016
4049	49.832884 , 21.445066
4050	49.832833 , 21.445073
4051	49.832807 , 21.445158
4052	49.832782 , 21.445172
4053	49.832733 , 21.445156
4054	49.832675 , 21.445240
4055	49.832642 , 21.445384
4056	49.832594 , 21.445361
4057	49.832573 , 21.445388
4058	49.832599 , 21.445469
4059	49.832571 , 21.445562
4060	49.832523 , 21.445617
4061	49.832492 , 21.445595
4062	49.832470 , 21.445650
4063	49.832445 , 21.445661
4064	49.832445 , 21.445661
4065	49.832413 , 21.445587
4066	49.832394 , 21.445661
4067	49.832439 , 21.445705
4068	49.832439 , 21.445705
4069	49.832340 , 21.445828
4070	49.832286 , 21.446016
4071	49.832064 , 21.446061
4072	49.831886 , 21.446052
4073	49.831627 , 21.446103
4074	49.831470 , 21.446204
4075	49.831299 , 21.446189
4076	49.831213 , 21.446161
4077	49.830926 , 21.445952
4078	49.830821 , 21.445917

Nr pkt.	Współrzędne punktów załamania granicy w układzie WGS84
4079	49.830602 , 21.445934
4080	49.830445 , 21.445882
4081	49.830263 , 21.445738
4082	49.830040 , 21.445720
4083	49.829903 , 21.445658
4084	49.829664 , 21.445591
4085	49.829610 , 21.445588
4086	49.829610 , 21.445588
4087	49.829610 , 21.445588
4088	49.829740 , 21.445260
4089	49.829749 , 21.445139
4090	49.829872 , 21.444580
4091	49.829933 , 21.444404
4092	49.830106 , 21.444173
4093	49.830193 , 21.444065
4094	49.830280 , 21.443887
4095	49.830388 , 21.443609
4096	49.830441 , 21.443507
4097	49.830567 , 21.443259
4098	49.830664 , 21.443123
4099	49.830828 , 21.442953
4100	49.830912 , 21.442866
4101	49.831138 , 21.442646
4102	49.831224 , 21.442478
4103	49.831296 , 21.442401
4104	49.831545 , 21.442224
4105	49.831611 , 21.442148
4106	49.831832 , 21.441999
4107	49.831993 , 21.441768
4108	49.832107 , 21.441486
4109	49.832100 , 21.441359
4110	49.832149 , 21.441022
4111	49.832095 , 21.440401
4112	49.832081 , 21.440091
4113	49.832099 , 21.439540
4114	49.832175 , 21.439193
4115	49.832226 , 21.438895
4116	49.832289 , 21.438358
4117	49.832307 , 21.437992
4118	49.832318 , 21.437813
4119	49.832376 , 21.437121
4120	49.832367 , 21.436854
4121	49.832363 , 21.436745
4122	49.832377 , 21.436571
4123	49.832418 , 21.436352

wróć

Nr pkt.	Współrzędne punktów załamania granicy w układzie WGS84
4124	49.832464 , 21.436110
4125	49.832488 , 21.435882
4126	49.832531 , 21.435692
4127	49.832721 , 21.435130
4128	49.832693 , 21.434759
4129	49.832650 , 21.434422
4130	49.832617 , 21.434092
4131	49.832637 , 21.433836
4132	49.832667 , 21.433739
4133	49.832783 , 21.433539
4134	49.832846 , 21.433394
4135	49.832908 , 21.433157
4136	49.832944 , 21.433057
4137	49.833004 , 21.432975
4138	49.833116 , 21.432887
4139	49.833256 , 21.432647
4140	49.833290 , 21.432598
4141	49.833313 , 21.432439
4142	49.833354 , 21.432241
4143	49.833434 , 21.432043
4144	49.833506 , 21.431891
4145	49.833572 , 21.431811
4146	49.833637 , 21.431694
4147	49.833703 , 21.431571
4148	49.833689 , 21.431417
4149	49.833545 , 21.431165
4150	49.833340 , 21.430905
4151	49.833271 , 21.430790
4152	49.833208 , 21.430620
4153	49.833086 , 21.430145
4154	49.832804 , 21.429892
4155	49.832720 , 21.429686
4156	49.832639 , 21.429513
4157	49.832517 , 21.429194
4158	49.832246 , 21.428317
4159	49.831913 , 21.427430
4160	49.831665 , 21.426666
4161	49.831606 , 21.426462
4162	49.831432 , 21.426076
4163	49.831317 , 21.425734
4164	49.831267 , 21.425517
4165	49.831195 , 21.425365
4166	49.831229 , 21.425216
4167	49.831208 , 21.425194
4168	49.831170 , 21.425144

Nr pkt.	Współrzędne punktów załamania granicy w układzie WGS84
4169	49.831126 , 21.425045
4170	49.831022 , 21.424772
4171	49.831003 , 21.424656
4172	49.830945 , 21.424487
4173	49.830887 , 21.424122
4174	49.830866 , 21.423893
4175	49.830778 , 21.423707
4176	49.830712 , 21.423532
4177	49.830685 , 21.423462
4178	49.830585 , 21.423446
4179	49.830510 , 21.423422
4180	49.830455 , 21.423361
4181	49.830429 , 21.423325
4182	49.830394 , 21.423254
4183	49.830316 , 21.423169
4184	49.830200 , 21.423072
4185	49.830128 , 21.423013
4186	49.830138 , 21.422896
4187	49.830186 , 21.422310
4188	49.830070 , 21.422161
4189	49.830127 , 21.421838
4190	49.829998 , 21.421721
4191	49.829931 , 21.421737
4192	49.829704 , 21.421723
4193	49.829649 , 21.421530
4194	49.829652 , 21.421323
4195	49.829546 , 21.420985
4196	49.829579 , 21.420875
4197	49.829487 , 21.420821
4198	49.829365 , 21.420705
4199	49.829384 , 21.420244
4200	49.829270 , 21.419771
4201	49.829190 , 21.419554
4202	49.829231 , 21.419440
4203	49.829220 , 21.419280
4204	49.829183 , 21.419030
4205	49.829209 , 21.419013
4206	49.829551 , 21.418720
4207	49.829765 , 21.418625
4208	49.830291 , 21.418287
4209	49.830603 , 21.418064
4210	49.831186 , 21.417693
4211	49.831596 , 21.417409
4212	49.833200 , 21.416373
4213	49.833598 , 21.416103

Nr pkt.	Współrzędne punktów załamania granicy w układzie WGS84
4214	49.833939 , 21.415892
4215	49.834331 , 21.415639
4216	49.834555 , 21.415474
4217	49.834834 , 21.415255
4218	49.835054 , 21.415074
4219	49.835303 , 21.414865
4220	49.835989 , 21.414214
4221	49.836387 , 21.413912
4222	49.836737 , 21.413727
4223	49.837088 , 21.413538
4224	49.837180 , 21.413485
4225	49.837489 , 21.413360
4226	49.837777 , 21.413086
4227	49.838093 , 21.412592
4228	49.838157 , 21.412550
4229	49.838530 , 21.412186
4230	49.838759 , 21.411936
4231	49.838964 , 21.411767
4232	49.839103 , 21.411663
4233	49.839264 , 21.411515
4234	49.839670 , 21.411210
4235	49.839978 , 21.410964
4236	49.840217 , 21.410791
4237	49.840513 , 21.410535
4238	49.840639 , 21.410449
4239	49.840824 , 21.410323
4240	49.841216 , 21.410050
4241	49.841743 , 21.409677
4242	49.842083 , 21.409470
4243	49.842083 , 21.409470
4244	49.842379 , 21.409499
4245	49.842682 , 21.409602
4246	49.842825 , 21.409560
4247	49.843201 , 21.409285
4248	49.843631 , 21.409194
4249	49.844048 , 21.409133
4250	49.844332 , 21.409093
4251	49.844522 , 21.409025
4252	49.844696 , 21.408915
4253	49.844958 , 21.408717
4254	49.845471 , 21.408294
4255	49.845994 , 21.407795
4256	49.846564 , 21.407360
4257	49.846864 , 21.407157
4258	49.847636 , 21.406585

Nr pkt.	Współrzędne punktów załamania granicy w układzie WGS84
4259	49.847896 , 21.406405
4260	49.848223 , 21.406181
4261	49.848696 , 21.405843
4262	49.849275 , 21.405390
4263	49.849551 , 21.405158
4264	49.849880 , 21.404955
4265	49.849880 , 21.404955
4266	49.850079 , 21.404905
4267	49.850260 , 21.404882
4268	49.850419 , 21.404891
4269	49.850470 , 21.404896
4270	49.850503 , 21.404885
4271	49.850642 , 21.404839
4272	49.850872 , 21.404954
4273	49.851116 , 21.405199
4274	49.852005 , 21.406174
4275	49.853464 , 21.407901
4276	49.854630 , 21.409287
4277	49.855401 , 21.410171
4278	49.855618 , 21.410379
4279	49.855774 , 21.410449
4280	49.855847 , 21.410482
4281	49.855915 , 21.410493
4282	49.856441 , 21.410541
4283	49.856861 , 21.410575
4284	49.857098 , 21.410578
4285	49.857669 , 21.410615
4286	49.857784 , 21.410634
4287	49.857881 , 21.410627
4288	49.857896 , 21.410626
4289	49.857896 , 21.410626
4290	49.857957 , 21.410630
4291	49.858307 , 21.410650
4292	49.858462 , 21.410658
4293	49.858686 , 21.410669
4294	49.859542 , 21.410740
4295	49.859909 , 21.410764
4296	49.860495 , 21.410797
4297	49.860912 , 21.410831
4298	49.861604 , 21.410880
4299	49.862351 , 21.410920
4300	49.862428 , 21.410932
4301	49.863742 , 21.411007
4302	49.864410 , 21.411060
4303	49.864569 , 21.411053

wróć

Nr pkt.	Współrzędne punktów załamania granicy w układzie WGS84
4304	49.865068 , 21.411113
4305	49.865137 , 21.411154
4306	49.865519 , 21.411130
4307	49.865908 , 21.411141
4308	49.866733 , 21.411205
4309	49.867305 , 21.411261
4310	49.868383 , 21.411341
4311	49.869891 , 21.411437
4312	49.870631 , 21.411503
4313	49.870898 , 21.411526
4314	49.871112 , 21.411519
4315	49.871112 , 21.411519
4316	49.871112 , 21.411519
4317	49.871558 , 21.411554
4318	49.872996 , 21.411657
4319	49.875579 , 21.411838
4320	49.875798 , 21.411845
4321	49.876739 , 21.411915
4322	49.876831 , 21.411912
4323	49.876831 , 21.411912
4324	49.876847 , 21.411929
4325	49.878009 , 21.411964
4326	49.878467 , 21.411996
4327	49.878486 , 21.412010
4328	49.878750 , 21.412045
4329	49.878901 , 21.411962
4330	49.879008 , 21.411877
4331	49.879191 , 21.411614
4332	49.879800 , 21.410630
4333	49.879969 , 21.410197
4334	49.880427 , 21.409255
4335	49.880427 , 21.409255
4336	49.880427 , 21.409255
4337	49.880446 , 21.409282
4338	49.880602 , 21.409010
4339	49.880880 , 21.408533
4340	49.881391 , 21.407638
4341	49.881904 , 21.406629
4342	49.882100 , 21.406310
4343	49.882244 , 21.406064
4344	49.882516 , 21.405561
4345	49.882647 , 21.405334
4346	49.882987 , 21.405311
4347	49.883218 , 21.405315
4348	49.884037 , 21.405414

Nr pkt.	Współrzędne punktów załamania granicy w układzie WGS84
4349	49.884230 , 21.405408
4350	49.884375 , 21.405406
4351	49.885019 , 21.405363
4352	49.885053 , 21.405383
4353	49.886385 , 21.405293
4354	49.886518 , 21.405277
4355	49.886843 , 21.405262
4356	49.887004 , 21.405237
4357	49.887037 , 21.405235
4358	49.887617 , 21.405091
4359	49.888218 , 21.404955
4360	49.888526 , 21.404902
4361	49.888734 , 21.404904
4362	49.888941 , 21.404931
4363	49.889142 , 21.405007
4364	49.889372 , 21.405126
4365	49.889357 , 21.405159
4366	49.889633 , 21.405308
4367	49.890384 , 21.405663
4368	49.891276 , 21.406071
4369	49.891342 , 21.406160
4370	49.891529 , 21.406168
4371	49.891555 , 21.406157
4372	49.893333 , 21.406932
4373	49.893446 , 21.406977
4374	49.893559 , 21.407011
4375	49.893667 , 21.407021
4376	49.893808 , 21.407010
4377	49.894137 , 21.406926
4378	49.894522 , 21.406825
4379	49.895231 , 21.406667
4380	49.895525 , 21.406681
4381	49.895911 , 21.406862
4382	49.896094 , 21.407045
4383	49.896155 , 21.407141
4384	49.896517 , 21.407895
4385	49.896662 , 21.408210
4386	49.896655 , 21.408238
4387	49.896737 , 21.408382
4388	49.896999 , 21.408705
4389	49.897252 , 21.408724
4390	49.897886 , 21.408769
4391	49.898645 , 21.408966
4392	49.898875 , 21.408982
4393	49.899102 , 21.408953

Nr pkt.	Współrzędne punktów załamania granicy w układzie WGS84
4394	49.899335 , 21.408857
4395	49.899427 , 21.408763
4396	49.899618 , 21.408496
4397	49.900033 , 21.407851
4398	49.900080 , 21.407784
4399	49.900171 , 21.407735
4400	49.900944 , 21.407696
4401	49.901072 , 21.407719
4402	49.901178 , 21.407770
4403	49.901225 , 21.407826
4404	49.901363 , 21.407848
4405	49.901443 , 21.407883
4406	49.901580 , 21.407989
4407	49.901939 , 21.408143
4408	49.901982 , 21.408156
4409	49.902144 , 21.408179
4410	49.902362 , 21.408138
4411	49.902753 , 21.407936
4412	49.902911 , 21.408102
4413	49.903139 , 21.407909
4414	49.904027 , 21.407569
4415	49.904095 , 21.407546
4416	49.904456 , 21.407474
4417	49.905007 , 21.407439
4418	49.905394 , 21.407384
4419	49.905478 , 21.407316
4420	49.905878 , 21.407241
4421	49.906382 , 21.407192
4422	49.906382 , 21.407192
4423	49.906606 , 21.407193
4424	49.906753 , 21.407244
4425	49.907207 , 21.407494
4426	49.907700 , 21.407821
4427	49.907973 , 21.407943
4428	49.908314 , 21.408128
4429	49.908712 , 21.408408
4430	49.908902 , 21.408533
4431	49.909410 , 21.408873
4432	49.909411 , 21.408873
4433	49.909463 , 21.408918
4434	49.909533 , 21.408987
4435	49.909630 , 21.409107
4436	49.909689 , 21.409222
4437	49.909730 , 21.409335
4438	49.909735 , 21.409470

Nr pkt.	Współrzędne punktów załamania granicy w układzie WGS84
4439	49.909797 , 21.409576
4440	49.909873 , 21.409762
4441	49.909976 , 21.409892
4442	49.910164 , 21.410043
4443	49.910332 , 21.410117
4444	49.910412 , 21.410185
4445	49.910664 , 21.410484
4446	49.910832 , 21.410645
4447	49.911057 , 21.410915
4448	49.911210 , 21.411068
4449	49.911388 , 21.411266
4450	49.911474 , 21.411328
4451	49.911775 , 21.411654
4452	49.912306 , 21.412218
4453	49.912378 , 21.412326
4454	49.912500 , 21.412418
4455	49.912731 , 21.412547
4456	49.912837 , 21.412628
4457	49.912888 , 21.412736
4458	49.912980 , 21.413034
4459	49.912990 , 21.413132
4460	49.913098 , 21.413441
4461	49.913264 , 21.413778
4462	49.913585 , 21.414337
4463	49.913650 , 21.414451
4464	49.913838 , 21.414704
4465	49.913988 , 21.414847
4466	49.914071 , 21.414824
4467	49.914180 , 21.414785
4468	49.914339 , 21.414759
4469	49.914539 , 21.414769
4470	49.914512 , 21.415101
4471	49.914504 , 21.415825
4472	49.914622 , 21.415882
4473	49.914623 , 21.415882
4474	49.914745 , 21.415874
4475	49.915021 , 21.416017
4476	49.915145 , 21.416201
4477	49.915500 , 21.416529
4478	49.915725 , 21.416728
4479	49.915870 , 21.416824
4480	49.915957 , 21.416839
4481	49.916019 , 21.416819
4482	49.916103 , 21.416743
4483	49.916180 , 21.416640

wróć

Nr pkt.	Współrzędne punktów załamania granicy w układzie WGS84
4484	49.916219 , 21.416625
4485	49.916750 , 21.416911
4486	49.916953 , 21.417076
4487	49.917022 , 21.417103
4488	49.917076 , 21.417113
4489	49.917228 , 21.417088
4490	49.917298 , 21.417028
4491	49.917801 , 21.416263
4492	49.917995 , 21.415987
4493	49.918168 , 21.415696
4494	49.918331 , 21.415439
4495	49.918504 , 21.415178
4496	49.918650 , 21.415016
4497	49.918705 , 21.414964
4498	49.918806 , 21.414948
4499	49.919059 , 21.415099
4500	49.919292 , 21.415151
4501	49.919474 , 21.415169
4502	49.919545 , 21.415208
4503	49.919664 , 21.415233
4504	49.920024 , 21.415378
4505	49.920135 , 21.415417
4506	49.920209 , 21.415429
4507	49.920151 , 21.415673
4508	49.920914 , 21.415752
4509	49.921659 , 21.418413
4510	49.921696 , 21.418583
4511	49.921720 , 21.418844
4512	49.921706 , 21.419325
4513	49.921680 , 21.419660
4514	49.921674 , 21.419715
4515	49.921778 , 21.419782
4516	49.922088 , 21.419891
4517	49.922217 , 21.419963
4518	49.922521 , 21.420382
4519	49.922586 , 21.420561
4520	49.922655 , 21.420881
4521	49.922660 , 21.421137
4522	49.922650 , 21.422333
4523	49.922629 , 21.423274
4524	49.922629 , 21.423277
4525	49.922592 , 21.423777
4526	49.922588 , 21.423921
4527	49.922595 , 21.424078
4528	49.922587 , 21.424565

Nr pkt.	Współrzędne punktów załamania granicy w układzie WGS84
4529	49.922774 , 21.425889
4530	49.922809 , 21.425909
4531	49.922957 , 21.427344
4532	49.922979 , 21.428865
4533	49.923153 , 21.430104
4534	49.923090 , 21.431854
4535	49.923090 , 21.431857
4536	49.923073 , 21.431871
4537	49.923073 , 21.431878
4538	49.923059 , 21.432325
4539	49.923045 , 21.432645
4540	49.923021 , 21.432958
4541	49.923018 , 21.433096
4542	49.923933 , 21.434570
4543	49.924227 , 21.436820
4544	49.924256 , 21.437118
4545	49.924322 , 21.437451
4546	49.924486 , 21.438119
4547	49.924549 , 21.438420
4548	49.924568 , 21.438508
4549	49.924799 , 21.439687
4550	49.924899 , 21.440066
4551	49.925043 , 21.440718
4552	49.925086 , 21.440953
4553	49.925130 , 21.441306
4554	49.925159 , 21.441683
4555	49.925168 , 21.441915
4556	49.925156 , 21.442127
4557	49.925135 , 21.442265
4558	49.925109 , 21.442402
4559	49.924988 , 21.442766
4560	49.924677 , 21.443668
4561	49.924678 , 21.444041
4562	49.924648 , 21.444863
4563	49.924588 , 21.445589
4564	49.924554 , 21.446120
4565	49.924529 , 21.446206
4566	49.924501 , 21.446330
4567	49.924604 , 21.446387
4568	49.924912 , 21.446716
4569	49.925126 , 21.446932
4570	49.925355 , 21.447201
4571	49.925660 , 21.447466
4572	49.925762 , 21.447551
4573	49.926086 , 21.447696

Nr pkt.	Współrzędne punktów załamania granicy w układzie WGS84
4574	49.926322 , 21.447837
4575	49.926512 , 21.447918
4576	49.926857 , 21.448109
4577	49.927192 , 21.448313
4578	49.927270 , 21.448376
4579	49.927324 , 21.448399
4580	49.927558 , 21.448527
4581	49.927791 , 21.448586
4582	49.927936 , 21.448622
4583	49.928615 , 21.448849
4584	49.928914 , 21.448974
4585	49.929383 , 21.449053
4586	49.929792 , 21.449142
4587	49.929851 , 21.449101
4588	49.929991 , 21.449049
4589	49.930202 , 21.448942
4590	49.930514 , 21.448736
4591	49.930762 , 21.448577
4592	49.931417 , 21.448262
4593	49.931676 , 21.448098
4594	49.932262 , 21.447796
4595	49.932497 , 21.447592
4596	49.933384 , 21.446776
4597	49.933475 , 21.446672
4598	49.933646 , 21.446540
4599	49.933791 , 21.446493
4600	49.933957 , 21.446483
4601	49.934139 , 21.446548
4602	49.934335 , 21.446764
4603	49.934408 , 21.446789
4604	49.934647 , 21.447012
4605	49.934919 , 21.447411
4606	49.935030 , 21.447651
4607	49.935242 , 21.448351
4608	49.935343 , 21.448530
4609	49.935406 , 21.448612
4610	49.935463 , 21.448670
4611	49.935697 , 21.448862
4612	49.935938 , 21.449100
4613	49.936057 , 21.449208
4614	49.936190 , 21.449264
4615	49.936285 , 21.449328
4616	49.936345 , 21.449419
4617	49.936393 , 21.449326
4618	49.936446 , 21.449248

Nr pkt.	Współrzędne punktów załamania granicy w układzie WGS84
4619	49.936778 , 21.449005
4620	49.936798 , 21.448917
4621	49.936970 , 21.448593
4622	49.937051 , 21.448404
4623	49.937112 , 21.448127
4624	49.937200 , 21.447236
4625	49.937281 , 21.446598
4626	49.937356 , 21.446166
4627	49.937481 , 21.445498
4628	49.937519 , 21.445362
4629	49.937560 , 21.445100
4630	49.937597 , 21.444631
4631	49.937598 , 21.444621
4632	49.937651 , 21.444599
4633	49.937677 , 21.444697
4634	49.937704 , 21.444749
4635	49.937774 , 21.444798
4636	49.937878 , 21.444828
4637	49.938003 , 21.444854
4638	49.938204 , 21.444848
4639	49.938265 , 21.444832
4640	49.938318 , 21.444764
4641	49.938481 , 21.444706
4642	49.938530 , 21.444664
4643	49.938579 , 21.444577
4644	49.938755 , 21.444338
4645	49.938776 , 21.444239
4646	49.938794 , 21.444180
4647	49.938849 , 21.444153
4648	49.938898 , 21.444185
4649	49.938975 , 21.444266
4650	49.938979 , 21.444222
4651	49.938980 , 21.443952
4652	49.939006 , 21.443801
4653	49.939043 , 21.443480
4654	49.939099 , 21.443147
4655	49.939166 , 21.442832
4656	49.939105 , 21.442318
4657	49.938970 , 21.442021
4658	49.938945 , 21.441902
4659	49.939090 , 21.441730
4660	49.939450 , 21.441343
4661	49.939960 , 21.440719
4662	49.940325 , 21.440227
4663	49.940471 , 21.439900

wróć

Nr pkt.	Współrzędne punktów załamania granicy w układzie WGS84
4664	49.940541 , 21.439712
4665	49.940619 , 21.439470
4666	49.940694 , 21.439207
4667	49.940790 , 21.438651
4668	49.940928 , 21.438009

Nr pkt.	Współrzędne punktów załamania granicy w układzie WGS84
4669	49.941027 , 21.437702
4670	49.941471 , 21.436575
4671	49.941766 , 21.436162
4672	49.942278 , 21.435565
4673	49.943182 , 21.434423

Nr pkt.	Współrzędne punktów załamania granicy w układzie WGS84
4674	49.943761 , 21.433697
4675	49.944593 , 21.432828
4676	49.945097 , 21.432380
4677	49.946610 , 21.431068
4678	49.947326 , 21.430448

Nr pkt.	Współrzędne punktów załamania granicy w układzie WGS84
4679	49.947882 , 21.430140
4680	49.948442 , 21.429912

Uwagi:

1.Pomiędzy punktem Nr 1 a punktem Nr 260 północna granica otuliny Czarnorzecko-Strzyżowskiego Parku Krajobrazowego pokrywa się z północną granicą administracyjną Gminy Brzostek.

2.Pomiędzy punktem Nr 260 a punktem Nr 291 północna granica otuliny Czarnorzecko-Strzyżowskiego Parku Krajobrazowego pokrywa się z północną granicą administracyjną miejscowości Brzeziny.

3.Pomiędzy punktem Nr 915 a punktem Nr 1214 granica otuliny Czarnorzecko-Strzyżowskiego Parku Krajobrazowego pokrywa się z południową i wschodnią granicą administracyjną Miasta Strzyżów.

4.Pomiędzy punktem Nr 2130 a punktem Nr 2216 granica otuliny Czarnorzecko-Strzyżowskiego Parku Krajobrazowego pokrywa się z południową granicą administracyjną Miasta Brzozów.

5.Pomiędzy punktem Nr 3189 a punktem Nr 3761 granica otuliny Czarnorzecko-Strzyżowskiego Parku Krajobrazowego pokrywa się z południową i zachodnią granicą administracyjną Gminy Frysztak.

6.Pomiędzy punktem Nr 3761 a punktem Nr 4204 granica otuliny Czarnorzecko-Strzyżowskiego Parku Krajobrazowego pokrywa się z południową granicą administracyjną Gminy Brzostek.

wróć

Załącznik nr 5 do Uchwały Nr ……..
Sejmiku Województwa Podkarpackiego
w Rzeszowie z dnia …….

PROJEKT UCHWAŁY

w sprawie Parku Krajobrazowego Doliny Sanu

Na podstawie art. 18 pkt 20 ustawy z dnia 5 czerwca 1998 r. o samorządzie województwa (tekst jedn. Dz. U. z 2013 r. poz. 596 z późn. zm.) oraz art. 16 ust. 3 i art.17 ustawy z dnia 16 kwietnia 2004 r. o ochronie przyrody (Dz. U. z 2013r. poz. 627 z późn. zm.)[1)]

Sejmik Województwa Podkarpackiego w Rzeszowie

uchwala co następuje:

§ 1. 1. Park Krajobrazowy Doliny Sanu, zwany dalej "Parkiem", położony w województwie podkarpackim obejmuje obszar 27.728 ha.
2. Park zlokalizowany jest na terenie Gminy Solina w powiecie leskim oraz gmin: Czarna i Lutowiska w powiecie bieszczadzkim.
3. Usytuowanie obszaru Parku przedstawia mapa poglądowa stanowiąca załącznik Nr 1.
4. Opis tekstowy przebiegu granicy Parku stanowi załącznik Nr 2.
5. Przebieg granic Parku, z dokładnością odpowiadającą prowadzonej na danym terenie mapie zasadniczej, określa linia ciągła łącząca punkty załamania granicy, których współrzędne przedstawiono w załączniku Nr 3 - 3a.
6. Do Parku nie należą enklawy zewnętrzne Bieszczadzkiego Parku Narodowego:
   1) działka nr 134/5 obręb Zatwarnica, gmina Lutowiska
   2) działki nr 67/7, nr 67/9, obręb Nasiczne, gmina Lutowiska
   3) działka nr 56, obręb Pszczeliny, gmina Lutowiska.

§ 2. Ustala się następujące szczególne cele ochrony Parku:
1. dla ochrony przyrody nieożywionej:
   1) zachowanie charakterystycznych elementów przyrody nieożywionej, stanowiących świadectwo przeszłości geologicznej regionu, w tym także zjawisk i obiektów o charakterze antropogenicznym;
   2) podtrzymanie naturalnych procesów kształtujących powierzchnię ziemi, zachowanie warunków siedliskowych do funkcjonowania ekosystemów oraz zachowanie reliktowych zabytków przyrody nieożywionej;
   3) ograniczanie antropogenicznych przekształceń powierzchni ziemi;
   4) udostępnianie dla celów naukowych, edukacyjnych i krajoznawczych cennych obiektów przyrody nieożywionej;
   5) utrzymanie w stanie naturalnym terenów źródliskowych;
   6) utrzymanie stanu czystości wód powierzchniowych oraz ochrona wód powierzchniowych i podziemnych,

2. dla ochrony przyrody ożywionej:
   1) szaty roślinnej:
      a) zapewnienie trwałości lokalnych populacji gatunków roślin chronionych, rzadkich i zagrożonych;
      b) zachowanie pełnej różnorodności florystycznej w odniesieniu do wszystkich grup systematycznych;
      c) ograniczanie procesu neofityzacji flory;
      d) zachowanie pełnego inwentarza zbiorowisk roślinnych, w szczególności naturalnych i półnaturalnych, a także antropogenicznych związanych z tradycyjnymi formami zagospodarowania (fitocenozy segetalne), zachowanie wszystkich istotnych i charakterystycznych dla środowiska przyrodniczego typów ekosystemów,
   2) dla ochrony fauny:
      a) zachowanie pełnego inwentarza naturalnej fauny w odniesieniu do wszystkich grup systematycznych;
      b) zapewnienie trwałości lokalnych populacji gatunków zwierząt chronionych, rzadkich i zagrożonych;
      c) zachowanie korytarzy ekologicznych.
   3) utrzymanie procesów ekologicznych i stabilności ekosystemów,
3.dla ochrony dóbr kultury:
   1) zachowanie i ochrona zabytków kultury materialnej, a zwłaszcza cerkwi, kościołów, młynów, kapliczek i krzyży przydrożnych;
   2) zachowanie i udostępnianie miejsc pamięci narodowej oraz śladów historii regionu, w szczególności udokumentowanych stanowisk archeologicznych;
   3) zachowanie charakterystycznych cech architektury wiejskiej: budownictwa drewnianego, oraz obiektów wykonanych ze skał fliszowych;
   4) kultywowanie i przywracanie tradycyjnej kultury ludowej;
   5) porządkowanie rodzimego krajobrazu kulturowego polegające m.in. na ochronie i restauracji jego charakterystycznych elementów;
   6) udostępnianie istniejących zasobów kulturowych dla celów naukowych, krajoznawczych i edukacyjnych,
4. dla ochrony walorów krajobrazu:
   1) zachowanie w niewielkim stopniu przekształconego krajobrazu rolniczego wynikającego z prowadzenia ekstensywnej gospodarki rolnej;
   2) zachowanie różnorodnych odsłonięć geologicznych oraz wychodni skalnych;
   3) zachowanie istniejącego krajobrazu wraz z jego składnikami, walorami fizjonomicznymi i wiązaniami ekologicznymi;
   4) zachowanie ciągów i punktów widokowych w celu udostępniania turystom;
   5) zapobieganie dewastacji i degradacji krajobrazu.

§ 3. 1. Na obszarze Parku zakazuje się:
   1) realizacji przedsięwzięć mogących znacząco oddziaływać na środowisko w rozumieniu przepisów ustawy z dnia 3 października 2008 r. o udostępnianiu informacji o środowisku i jego ochronie, udziale społeczeństwa w ochronie środowiska oraz o ocenach oddziaływania na środowisko (Dz. U. Nr 199, poz. 1227 ze zm.)[2)] z wyłączeniem przedsięwzięć, o których mowa w art.17 ust 3 ustawy o ochronie przyrody;
   2) umyślnego zabijania dziko występujących zwierząt, niszczenia ich nor, legowisk, innych schronień i miejsc rozrodu oraz tarlisk i złożonej ikry, z wyjątkiem amatorskiego połowu ryb oraz wykonywania czynności w ramach racjonalnej gospodarki rolnej, leśnej, rybackiej i łowieckiej;

3) likwidowania i niszczenia zadrzewień śródpolnych, przydrożnych i nadwodnych, jeżeli nie wynikają z potrzeby ochrony przeciwpowodziowej lub zapewnienia bezpieczeństwa ruchu drogowego lub wodnego lub budowy, odbudowy, utrzymania, remontów lub naprawy urządzeń wodnych;
4) pozyskiwania dla celów gospodarczych skał, w tym torfu, oraz skamieniałości, w tym kopalnych szczątków roślin i zwierząt, a także minerałów;
5) wykonywania prac ziemnych trwale zniekształcających rzeźbę terenu, z wyjątkiem prac związanych z zabezpieczeniem przeciwpowodziowym lub przeciwosuwiskowym lub budową, odbudową, utrzymaniem, remontem lub naprawą urządzeń wodnych;
6) dokonywania zmian stosunków wodnych, jeżeli zmiany te nie służą ochronie przyrody lub racjonalnej gospodarce rolnej, leśnej, wodnej lub rybackiej;
7) likwidowania, zasypywania i przekształcania zbiorników wodnych, starorzeczy oraz obszarów wodno-błotnych;
8) wylewania gnojowicy, z wyjątkiem nawożenia własnych gruntów rolnych;
9) prowadzenia chowu i hodowli zwierząt metodą bezściółkową;
10) utrzymywania otwartych rowów ściekowych i zbiorników ściekowych;
11) organizowania rajdów motorowych i samochodowych.

2. Zakaz, o którym mowa w ust. 1 pkt 4 nie dotyczy udzielonych, obowiązujących w dniu wejścia w życie niniejszej uchwały koncesji oraz prowadzenia działalności, o której mowa w art. 22 ust. 2 ustawy z dnia 9 czerwca 2011 r. Prawo geologiczne i górnicze (Dz. U. z 2011r. Nr 163, poz. 981 z późn. zm.)[3)]

§ 4. Wykonanie uchwały powierza się Zarządowi Województwa Podkarpackiego.

§ 5. Uchwała wchodzi w życie po upływie 14 dni od dnia ogłoszenia w Dzienniku Urzędowym Województwa Podkarpackiego[4)].

---

1) Zmiany wymienionej ustawy zostały ogłoszone w Dz. U z 2013r. poz.628.
2) Zmiany wymienionej ustawy zostały ogłoszone w Dz. U z 2008r. Nr 227, poz. 1505, Dz. U. z 2009r. Nr 42, poz. 340, Nr 84, poz. 700, Nr 157, poz.1241, Dz. U. z 2010r. Nr 28, poz.145, Nr 106, poz. 675, Nr 119, poz.804, Nr 143, poz. 963, Nr 182, poz.1228, Dz. U. z 2011r. Nr 32, poz.159, Nr 122, poz.695,Nr 132, poz.766, Nr 135, poz.789, Nr 170, poz.1015, Nr 178, poz.1060, Nr 152, poz.897, Nr 163, poz.981, Dz. U. z 2012r. poz. 460. poz.472, poz.908, poz. 951, poz. 1529, Dz .U. z 2013r. poz.21, poz.165.
3) Zmiany wymienionej ustawy zostały ogłoszone w Dz. U. z 2013r. poz.21.
4) Niniejsza uchwała była poprzedzona rozporządzeniami:
   1) Nr 18 Wojewody Krośnieńskiego z dnia 27 marca 1992 r. w sprawie utworzenia Parku Krajobrazowego Doliny Sanu (Dz. Urz. Woj. Krośnieńskiego. Nr 7, poz. 52),
   2) Wojewody Podkarpackiego z dnia 22 kwietnia 2004 r. w sprawie zmiany Rozporządzenia Wojewody Krośnieńskiego w sprawie utworzenia Parku Krajobrazowego Doliny Sanu (Dz. Urz. Woj. Podkarpackiego Nr 46, poz. 483) które na podstawie art. 157 ustawy z dnia 16 kwietnia 2004 r. o ochronie przyrody (Dz. U. Nr 92, poz. 880 z późn. zm.) straciły moc z dniem wejścia w życie Rozporządzenia Nr 61/05 Wojewody Podkarpackiego z dnia 16 czerwca 2005r. w sprawie Parku Krajobrazowego Doliny Sanu (Dz. Urz. Woj. Podkarpackiego Nr 82, poz.1386),
   3) Rozporządzeniem Nr 61/05 Wojewody Podkarpackiego z dnia 16 czerwca 2005r. w sprawie Parku Krajobrazowego Doliny Sanu (Dz. Urz. Woj. Podkarpackiego Nr 82, poz.1386),które na podstawie art.35 ust.1 ustawy z dnia 23 stycznia 2009r.o zmianie niektórych ustaw w związku ze zmianami w organizacji i podziale zadań administracji publicznej w województwie straciło moc z dniem wejścia w życie niniejszej uchwały.

wróć

UZASADNIENIE

Park Krajobrazowy Doliny Sanu utworzony został Rozporządzeniem Nr 18 Wojewody Krośnieńskiego z dnia 27 marca 1992r. Obecnie zasady funkcjonowania Parku określa Rozporządzenie Nr 61/05 Wojewody Podkarpackiego z dnia 16 czerwca 2005r. które zawiera 11 zakazów obowiązujących na terenie Parku. Od dnia 1 sierpnia 2009r. kompetencje tworzenia i likwidacji parku krajobrazowego, określania jego nazwy, obszaru, przebiegu granic, szczególnych celów ochrony oraz obowiązujących zakazów należą do sejmiku województwa, na mocy ustawy z dnia 23 stycznia 2009 r. *o zmianie niektórych ustaw w związku ze zmianami w organizacji i podziale zadań administracji publicznej w województwie*. Zgodnie z art. 35 przedmiotowej ustawy dotychczas obowiązujące akty prawa miejscowego zachowały moc do czasów wejścia w życie aktów wydanych na podstawie upoważnień zmienianych ww. ustawą.

Przedkładany projekt uchwały nie wprowadza żadnej zmiany w odniesieniu do zakazów obowiązujących na terenie Parku na podstawie Rozporządzenia Nr 61/05 Wojewody Podkarpackiego z dnia 16 czerwca 2005r.

Głównym celem przygotowania przedkładanego projektu uchwały jest uszczegółowienie przebiegu granicy Parku przez podanie współrzędnych punktów załamania granicy z dokładnością odpowiadającą prowadzonej na danym terenie mapie zasadniczej. Powyższą pracę wykonano w oparciu o dane otrzymane z Powiatowych Ośrodków Dokumentacji Geodezyjnej i Kartograficznej w Ustrzykach Dolnych i Lesku, (dane katastralne i granice obrębów geodezyjnych) oraz z Wojewódzkiego Ośrodka Dokumentacji Geodezyjnej i Kartograficznej w Rzeszowie (ortofotomapa, mapa topograficzna i baza danych ogólnogeograficznych). Ponieważ ww. PODGiK nie posiadają pełnego pokrycia terenu danymi katastralnymi w postaci wektorowej, tam gdzie brak było ww. danych korzystano z usługi wyszukiwania i przeglądania warstwy katastralnej udostępnionej przez Geoportal – projekt utworzony i utrzymywany przez Głównego Geodetę Kraju. Ponadto na wniosek Bieszczadzkiego Parku Narodowego, poparty przez Generalnego Dyrektora Ochrony Środowiska, wyłączono z Parku pojedyncze działki ewidencyjne w miejscowościach: Zatwarnica, Nasiczne i Pszczeliny w Gminie, stanowiące enklawy zewnętrzne Bieszczadzkiego Parku Narodowego. Przebieg wspólnej granicy Bieszczadzkiego Parku Narodowego i Parku Krajobrazowego Doliny Sanu konsultowano z Bieszczadzkim Parkiem Narodowym oraz Ministerstwem Środowiska. Projekt przebiegu granicy Parku w zakresie jej przebiegu granicami oddziałów leśnych skonsultowano z Regionalną Dyrekcją Lasów Państwowych w Krośnie.

Pomimo iż podczas uszczegółowiania zasadniczo nie zmieniano przebiegu granic, jednak w wyniku ww. pracy zmieniła się obliczona powierzchnia Parku (zmniejszenie o 990 ha).

wróć

Niniejszy projekt został poddany konsultacjom z organizacjami pozarządowymi i podmiotami wymienionymi w art.3 ust.3 ustawy z dnia 24 kwietnia 2003r. o działalności pożytku publicznego i o wolontariacie (t.j. Dz. U. z 2010r. Nr 234, poz 1536 z późn. zm.), których działalnością statutową jest ochrona przyrody. W dalszej procedurze powinien zostać poddany uzgodnieniom z właściwymi miejscowo radami gmin i regionalnym Dyrektorem Ochrony Środowiska w Rzeszowie na podstawie art.16 ust. 4 ustawy o ochronie przyrody.

wróć

ZAŁĄCZNIK NR.1

MAPA POGLĄDOWA USYTUOWANIA OBSZARU PARKU KRAJOBRAZOWEGO DOLINY SANU

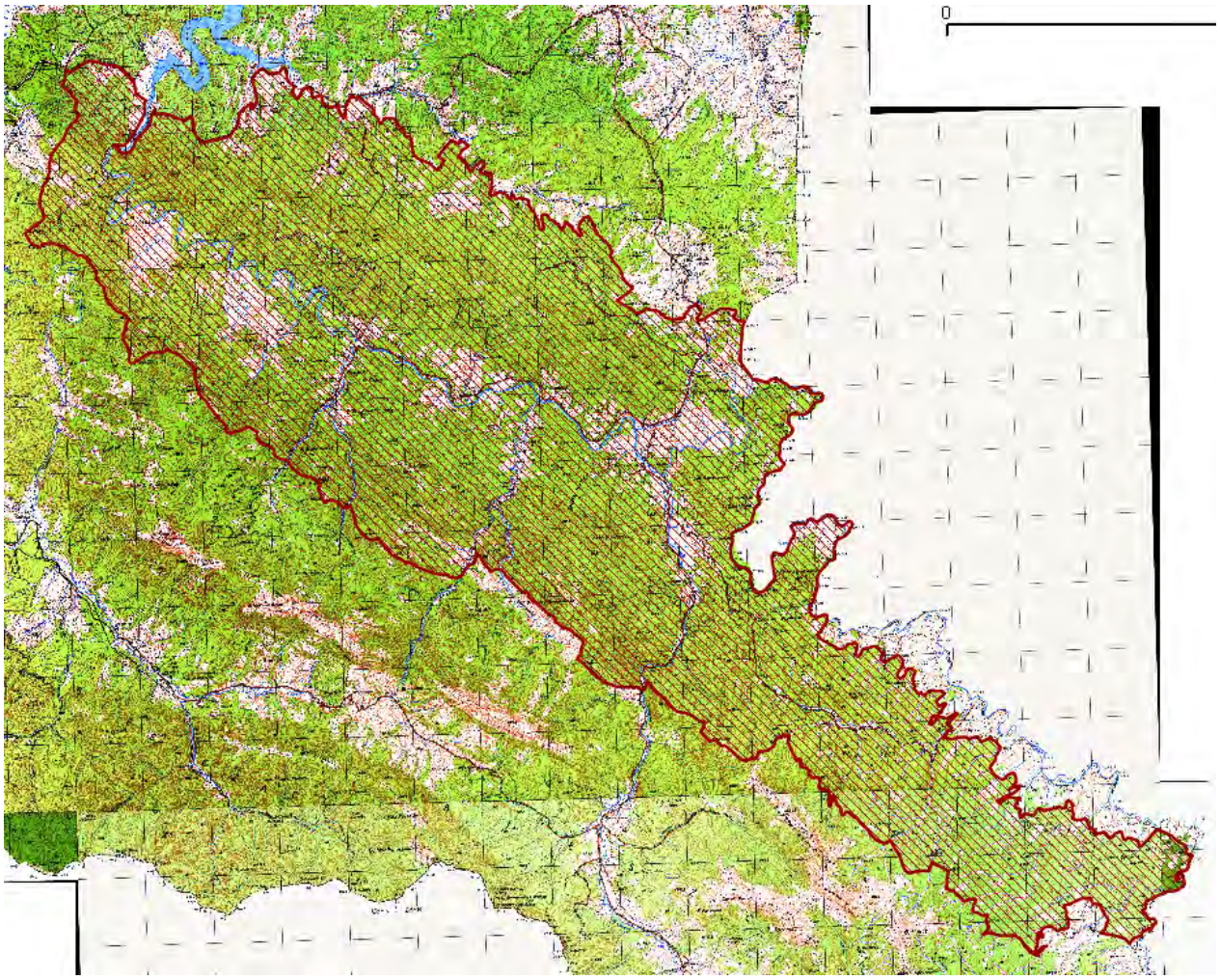

Mapa topograficzna w skali 1: 50 000 oraz plik wektorowy w formacie ESRI Shapefile w układzie PUWG_92, stanowiący graficzne przedstawienie punktów załamania granicy, dostępne w Departamencie Ochrony Środowiska Urzędu Marszałkowskiego Województwa Podkarpackiego w Rzeszowie oraz w Zespole Karpackich Parków Krajobrazowych w Krośnie.

wróć

Załącznik Nr 2

Tekstowy opis granic Parku Krajobrazowego Doliny Sanu

1. Ilekroć w opisie granicy jest mowa o „punkcie Nr…" należy przez to rozumieć punkt załamania granicy o współrzędnych wykazanych w załączniku nr 3.
2. Począwszy od północy granica Parku Krajobrazowego Doliny Sanu umownie rozpoczyna się we wsi Sakowczyk w miejscu przecięcia drogi powiatowej Sakowczyk-Zawóz z drogą wojewódzką Hoczew-Czarna (punkt Nr 1) i biegnie linią ciągłą, kolejnymi, opisanymi niżej, odcinkami:

1) w kierunku wschodnim drogą wojewódzką Hoczew-Czarna do miejscowości Rajskie (punkt Nr 62),
2) w kierunku południowo-zachodnim drogą lokalną do skraju kompleksu leśnego (punkt Nr 103),
3) w kierunku północno-wschodnim, granicą lasów państwowych do drogi wojewódzkiej Hoczew-Czarna w miejscowości Rajskie (punkt Nr 129),
4) w kierunku wschodnim drogą wojewódzką Hoczew-Czarna do miejscowości Chrewt (punkt Nr 267),
5) w kierunku południowo-wschodnim potokiem Czarna do miejscowości Polana (punkt Nr 354),
6) w kierunku południowo-wschodnim terenami rolnymi, terenami leśnymi, granicą polno leśną, potokiem Głuchy, ponownie terenami leśnymi i granicą lasów państwowych, terenami przyległymi do potoku Z Góry Obryt, do drogi wojewódzkiej Ustrzyki Dolne-Ustrzyki Górne (punkt Nr 717)
7) w kierunku południowym ww. drogą wojewódzką do granicy lasów państwowych (punkt Nr 731),
8) w kierunku wschodnim granicą lasów państwowych do polsko-ukraińskiej granicy państwowej (punkt Nr 748),

Opisany fragment północnej granicy Parku Krajobrazowego Doliny Sanu na odcinku od drogi wojewódzkiej Hoczew-Czarna (punkt Nr 1) do polsko-ukraińskiej granicy państwowej (punkt Nr 748) stanowi jednocześnie południową granicę Wschodniobeskidzkiego Obszaru Chronionego Krajobrazu.

9) w kierunku południowo-wschodnim granicą państwową do granicy Bieszczadzkiego Parku Narodowego (kompleks Tarnawa) (punkt Nr 1176), z zastrzeżeniem pkt 3,
10) w kierunku południowo-wschodnim, zachodnią granicą Bieszczadzkiego Parku Narodowego (kompleks Tarnawa) do ponownego zetknięcia z polsko-ukraińską granicą państwową, (punkt Nr 1602),
11) w kierunku południowo-zachodnim granicą państwową do granicy kompleksu głównego Bieszczadzkiego Parku Narodowego (punkt Nr 1801), z zastrzeżeniem pkt 3,
12) w kierunku północno-zachodnim północną granicą głównego kompleksu Bieszczadzkiego Parku Narodowego do wschodniej granicy Gminy Cisna (punkt Nr 2885),
13) w kierunku północno-zachodnim terenami leśnymi do drogi wojewódzkiej Hoczew-Czarna, skąd rozpoczęto opis granicy.

Opisany fragment zachodniej granicy Parku Krajobrazowego Doliny Sanu, na odcinku od styku granicy kompleksu głównego Bieszczadzkiego Parku Narodowego, i wschodniej granicy administracyjnej Gminy Cisna (punktu Nr 2885) do drogi wojewódzkiej Hoczew-Czarna (punkt Nr 1) stanowi jednocześnie wschodnią granicę Ciśniańsko-Wetlińskiego parku Krajobrazowego.

3. W przypadku rozbieżności między przebiegiem granicy Parku wyznaczonym punktami jej załamania, pomiędzy punktem Nr 748 i punktem Nr 1176, oraz a pomiędzy punktem Nr 1602 i punktem Nr 1801 a faktycznym przebiegiem polsko-ukraińskiej granicy państwowej, za prawidłowy przebieg granicy Parku należy uznać granicę państwową.

4. Do Parku nie należą enklawy zewnętrzne Bieszczadzkiego Parku Narodowego:

1) działka nr 134/5 obręb Zatwarnica, gmina Lutowiska
2) działki nr 67/7, nr 67/9, obręb Nasiczne, gmina Lutowiska
3) działka nr 56, obręb Pszczeliny, gmina Lutowiska.

Załącznik Nr 3

wróć

Współrzędne punktów załamania granicy Parku Krajobrazowego Doliny Sanu

Nr pkt	Współrzędne punktów załamania granicy w układzie WGS84		
0	49.311675	,	22.446991
1	49.312453	,	22.446979
2	49.311974	,	22.447952
3	49.311663	,	22.448628
4	49.311620	,	22.449122
5	49.311796	,	22.449746
6	49.311969	,	22.450234
7	49.312155	,	22.450591
8	49.312654	,	22.451661
9	49.312881	,	22.452210
10	49.313192	,	22.452886
11	49.313381	,	22.453373
12	49.313533	,	22.454012
13	49.313791	,	22.454572
14	49.313952	,	22.455086
15	49.314233	,	22.455905
16	49.314346	,	22.456452
17	49.314408	,	22.456800
18	49.314402	,	22.457025
19	49.314316	,	22.457512
20	49.314109	,	22.458419
21	49.314089	,	22.459103
22	49.314120	,	22.459829
23	49.314045	,	22.460394
24	49.313979	,	22.460691
25	49.313576	,	22.461504
26	49.313349	,	22.462619
27	49.313248	,	22.463747
28	49.313159	,	22.464752
29	49.313013	,	22.466112
30	49.312853	,	22.466931
31	49.312904	,	22.467139
32	49.312794	,	22.467827
33	49.312735	,	22.468258
34	49.312671	,	22.468558
35	49.312564	,	22.468843
36	49.312413	,	22.469125
37	49.311154	,	22.470961
38	49.310988	,	22.471216
39	49.310755	,	22.471438
40	49.310664	,	22.471682

Nr pkt	Współrzędne punktów załamania granicy w układzie WGS84		
41	49.310255	,	22.472324
42	49.309726	,	22.473086
43	49.309337	,	22.473658
44	49.309102	,	22.473915
45	49.308932	,	22.474079
46	49.308749	,	22.474279
47	49.308392	,	22.474435
48	49.308272	,	22.474454
49	49.308025	,	22.474505
50	49.307875	,	22.474556
51	49.307058	,	22.474744
52	49.305847	,	22.475019
53	49.305584	,	22.475092
54	49.305515	,	22.475133
55	49.305377	,	22.475196
56	49.305015	,	22.475519
57	49.304772	,	22.475888
58	49.304628	,	22.476142
59	49.304183	,	22.477074
60	49.303573	,	22.478262
61	49.303357	,	22.478657
62	49.303252	,	22.478844
63	49.303201	,	22.478845
64	49.302891	,	22.478625
65	49.302410	,	22.478337
66	49.301718	,	22.478291
67	49.301314	,	22.478279
68	49.301091	,	22.478290
69	49.300917	,	22.478334
70	49.300847	,	22.478317
71	49.300628	,	22.478361
72	49.300485	,	22.478360
73	49.300051	,	22.478307
74	49.299794	,	22.478218
75	49.299613	,	22.478134
76	49.299510	,	22.478056
77	49.299120	,	22.477713
78	49.298818	,	22.477447
79	49.298241	,	22.476911
80	49.297771	,	22.476499
81	49.297606	,	22.476356

Nr pkt	Współrzędne punktów załamania granicy w układzie WGS84		
82	49.296783	,	22.475627
83	49.296420	,	22.475305
84	49.296254	,	22.475150
85	49.296085	,	22.474963
86	49.295964	,	22.474855
87	49.295300	,	22.474273
88	49.295184	,	22.474158
89	49.294151	,	22.473086
90	49.293318	,	22.472218
91	49.293047	,	22.471827
92	49.292016	,	22.470138
93	49.291778	,	22.469754
94	49.291534	,	22.469248
95	49.291502	,	22.469069
96	49.291507	,	22.468659
97	49.291591	,	22.468093
98	49.291671	,	22.467501
99	49.291720	,	22.467144
100	49.291797	,	22.466600
101	49.291868	,	22.465859
102	49.291847	,	22.464989
103	49.291829	,	22.464888
104	49.291123	,	22.465430
105	49.291179	,	22.466184
106	49.290762	,	22.467315
107	49.290071	,	22.467300
108	49.289497	,	22.468505
109	49.289415	,	22.470270
110	49.289909	,	22.471794
111	49.290399	,	22.472515
112	49.290880	,	22.473274
113	49.291665	,	22.473653
114	49.292562	,	22.473972
115	49.293132	,	22.474367
116	49.293568	,	22.475157
117	49.293948	,	22.476105
118	49.294520	,	22.476953
119	49.294787	,	22.477563
120	49.295257	,	22.478161
121	49.295590	,	22.478614
122	49.296183	,	22.479268

Nr pkt	Współrzędne punktów załamania granicy w układzie WGS84		
123	49.296582	,	22.479776
124	49.297291	,	22.480324
125	49.298166	,	22.480799
126	49.298542	,	22.480926
127	49.299397	,	22.481229
128	49.300356	,	22.482015
129	49.300618	,	22.482299
130	49.300141	,	22.482498
131	49.299953	,	22.482621
132	49.299792	,	22.482796
133	49.299611	,	22.483093
134	49.299514	,	22.483335
135	49.299448	,	22.483657
136	49.299418	,	22.483984
137	49.299451	,	22.485038
138	49.299516	,	22.486021
139	49.299490	,	22.486483
140	49.299356	,	22.487110
141	49.298851	,	22.488857
142	49.298386	,	22.490591
143	49.297988	,	22.491875
144	49.297803	,	22.492666
145	49.297522	,	22.493544
146	49.297437	,	22.494128
147	49.297453	,	22.494519
148	49.297529	,	22.494972
149	49.297637	,	22.495324
150	49.297855	,	22.495695
151	49.298358	,	22.496386
152	49.298417	,	22.496552
153	49.298460	,	22.496676
154	49.298475	,	22.496911
155	49.298438	,	22.497099
156	49.298341	,	22.497271
157	49.298192	,	22.497413
158	49.297550	,	22.497736
159	49.297188	,	22.497897
160	49.296942	,	22.497927
161	49.296323	,	22.497948
162	49.295825	,	22.497954
163	49.295091	,	22.497995

Nr pkt	Współrzędne punktów załamania granicy w układzie WGS84		
164	49.294488	,	22.498016
165	49.294225	,	22.498060
166	49.293968	,	22.498161
167	49.293649	,	22.498380
168	49.293295	,	22.498692
169	49.292698	,	22.499365
170	49.292176	,	22.499959
171	49.291756	,	22.500447
172	49.291441	,	22.500942
173	49.291365	,	22.501569
174	49.291377	,	22.502311
175	49.291441	,	22.502830
176	49.291773	,	22.505779
177	49.291870	,	22.506623
178	49.291957	,	22.507234
179	49.291999	,	22.507541
180	49.292069	,	22.508151
181	49.292257	,	22.509839
182	49.292307	,	22.510392
183	49.292400	,	22.511313
184	49.292483	,	22.511645
185	49.292629	,	22.512076
186	49.292867	,	22.512558
187	49.293072	,	22.512837
188	49.293503	,	22.513366
189	49.293909	,	22.513868
190	49.294258	,	22.514256
191	49.294582	,	22.514681
192	49.295101	,	22.515393
193	49.295497	,	22.515796
194	49.296081	,	22.516113
195	49.296892	,	22.516185
196	49.297952	,	22.516560
197	49.298337	,	22.516681
198	49.298803	,	22.517060
199	49.299175	,	22.517525
200	49.299565	,	22.518271
201	49.299897	,	22.519014
202	49.300493	,	22.520244
203	49.301100	,	22.521540
204	49.301167	,	22.521743
205	49.301160	,	22.521925
206	49.301113	,	22.522096
207	49.301039	,	22.522259
208	49.300912	,	22.522347
209	49.300753	,	22.522338

Nr pkt	Współrzędne punktów załamania granicy w układzie WGS84		
210	49.300618	,	22.522202
211	49.300122	,	22.521422
212	49.299964	,	22.521290
213	49.299794	,	22.521348
214	49.299641	,	22.521933
215	49.299643	,	22.522179
216	49.300661	,	22.523475
217	49.300990	,	22.523773
218	49.301311	,	22.523982
219	49.301537	,	22.524022
220	49.302679	,	22.523954
221	49.303080	,	22.523934
222	49.303343	,	22.523930
223	49.304591	,	22.523490
224	49.304870	,	22.523392
225	49.305276	,	22.523315
226	49.306643	,	22.522701
227	49.307184	,	22.522608
228	49.307541	,	22.522659
229	49.308047	,	22.522981
230	49.308299	,	22.523214
231	49.308793	,	22.523912
232	49.309257	,	22.524592
233	49.309904	,	22.525679
234	49.310088	,	22.526110
235	49.310177	,	22.526516
236	49.310204	,	22.526763
237	49.310179	,	22.526998
238	49.309969	,	22.527564
239	49.309162	,	22.528707
240	49.308805	,	22.529466
241	49.308730	,	22.530249
242	49.308708	,	22.530967
243	49.308733	,	22.531284
244	49.308772	,	22.532252
245	49.308824	,	22.532901
246	49.308903	,	22.533492
247	49.309027	,	22.533775
248	49.309262	,	22.534138
249	49.309629	,	22.534612
250	49.309916	,	22.534909
251	49.310099	,	22.535146
252	49.310102	,	22.535621
253	49.310072	,	22.535915
254	49.309797	,	22.536312
255	49.309411	,	22.536538

Nr pkt	Współrzędne punktów załamania granicy w układzie WGS84		
256	49.308940	,	22.536517
257	49.308294	,	22.536660
258	49.307856	,	22.536728
259	49.307139	,	22.536858
260	49.306912	,	22.536938
261	49.306584	,	22.537098
262	49.306422	,	22.537397
263	49.306210	,	22.537683
264	49.305909	,	22.538177
265	49.305576	,	22.538725
266	49.305458	,	22.539102
267	49.305108	,	22.539632
268	49.305031	,	22.539656
269	49.304910	,	22.539574
270	49.304534	,	22.539156
271	49.304240	,	22.538903
272	49.304009	,	22.538737
273	49.303868	,	22.538685
274	49.303698	,	22.538699
275	49.303527	,	22.538764
276	49.303386	,	22.538855
277	49.303167	,	22.539115
278	49.302795	,	22.539386
279	49.302589	,	22.539487
280	49.302459	,	22.539652
281	49.301956	,	22.540157
282	49.301858	,	22.540638
283	49.302068	,	22.541044
284	49.302364	,	22.541405
285	49.302822	,	22.541743
286	49.303462	,	22.542140
287	49.303616	,	22.542316
288	49.303727	,	22.542499
289	49.303788	,	22.542540
290	49.303976	,	22.542803
291	49.304037	,	22.542821
292	49.304346	,	22.543456
293	49.304453	,	22.543882
294	49.304531	,	22.544356
295	49.304515	,	22.545264
296	49.304408	,	22.545603
297	49.304261	,	22.545862
298	49.304094	,	22.546010
299	49.303822	,	22.546439
300	49.303206	,	22.546534
301	49.302644	,	22.546488

Nr pkt	Współrzędne punktów załamania granicy w układzie WGS84		
302	49.302264	,	22.546593
303	49.301916	,	22.546882
304	49.301853	,	22.547095
305	49.301862	,	22.547320
306	49.302171	,	22.548762
307	49.302236	,	22.549381
308	49.302267	,	22.549641
309	49.302166	,	22.550449
310	49.302099	,	22.550481
311	49.301659	,	22.550539
312	49.301290	,	22.550549
313	49.300827	,	22.550718
314	49.300639	,	22.550824
315	49.300268	,	22.551062
316	49.299673	,	22.551876
317	49.299469	,	22.552290
318	49.299280	,	22.552860
319	49.299049	,	22.553863
320	49.298999	,	22.554146
321	49.299317	,	22.555307
322	49.299439	,	22.556065
323	49.299535	,	22.556665
324	49.299475	,	22.556869
325	49.298714	,	22.557029
326	49.297898	,	22.557504
327	49.297391	,	22.557943
328	49.296583	,	22.558368
329	49.296289	,	22.558751
330	49.296184	,	22.559105
331	49.296224	,	22.559470
332	49.296404	,	22.559659
333	49.296631	,	22.559758
334	49.296731	,	22.559790
335	49.297704	,	22.559883
336	49.298002	,	22.559955
337	49.298436	,	22.559913
338	49.298878	,	22.560027
339	49.299096	,	22.560140
340	49.299309	,	22.560277
341	49.299497	,	22.560369
342	49.299889	,	22.560501
343	49.300061	,	22.560650
344	49.300496	,	22.561225
345	49.301033	,	22.561706
346	49.301556	,	22.562173
347	49.301681	,	22.562252

Nr pkt	Współrzędne punktów załamania granicy w układzie WGS84		
348	49.301857	,	22.562584
349	49.301865	,	22.562787
350	49.301634	,	22.563281
351	49.301424	,	22.563863
352	49.301188	,	22.564301
353	49.301161	,	22.564584
354	49.301431	,	22.565847
355	49.301054	,	22.566455
356	49.298966	,	22.569765
357	49.298047	,	22.571501
358	49.297976	,	22.571399
359	49.297531	,	22.571440
360	49.297127	,	22.571343
361	49.296734	,	22.571283
362	49.296379	,	22.571721
363	49.296062	,	22.572177
364	49.295839	,	22.572765
365	49.295033	,	22.572937
366	49.294564	,	22.573359
367	49.293995	,	22.573802
368	49.295040	,	22.575218
369	49.295213	,	22.575212
370	49.295497	,	22.575203
371	49.295573	,	22.576121
372	49.295507	,	22.577461
373	49.295443	,	22.578855
374	49.295152	,	22.579645
375	49.294869	,	22.580060
376	49.294379	,	22.580433
377	49.293954	,	22.580467
378	49.293160	,	22.581252
379	49.292562	,	22.582575
380	49.292167	,	22.583002
381	49.291411	,	22.583323
382	49.290884	,	22.583360
383	49.290489	,	22.583636
384	49.290348	,	22.584303
385	49.290393	,	22.585503
386	49.289644	,	22.585978
387	49.288474	,	22.586178
388	49.287896	,	22.585943
389	49.287036	,	22.586260
390	49.286627	,	22.586354
391	49.285737	,	22.586635
392	49.285051	,	22.587216
393	49.284559	,	22.588024

Nr pkt	Współrzędne punktów załamania granicy w układzie WGS84		
394	49.284090	,	22.589475
395	49.283558	,	22.591261
396	49.282964	,	22.592916
397	49.282159	,	22.594140
398	49.281601	,	22.594926
399	49.281242	,	22.595674
400	49.281040	,	22.595929
401	49.281091	,	22.596016
402	49.281987	,	22.597192
403	49.282370	,	22.597786
404	49.282823	,	22.598101
405	49.283395	,	22.598857
406	49.284751	,	22.596583
407	49.287430	,	22.600197
408	49.288927	,	22.602236
409	49.288178	,	22.604260
410	49.287833	,	22.604979
411	49.287815	,	22.605073
412	49.288846	,	22.605802
413	49.288834	,	22.605902
414	49.288671	,	22.606180
415	49.288448	,	22.606595
416	49.288103	,	22.607452
417	49.287543	,	22.608360
418	49.287333	,	22.608924
419	49.287377	,	22.608971
420	49.287371	,	22.609107
421	49.287262	,	22.609154
422	49.287013	,	22.608818
423	49.286836	,	22.608382
424	49.286569	,	22.607812
425	49.286438	,	22.607421
426	49.286216	,	22.606709
427	49.286059	,	22.606461
428	49.285749	,	22.606119
429	49.285356	,	22.605829
430	49.285003	,	22.605593
431	49.284719	,	22.605115
432	49.284549	,	22.604780
433	49.284200	,	22.604668
434	49.284090	,	22.604878
435	49.284086	,	22.605543
436	49.284066	,	22.605872
437	49.284037	,	22.606083
438	49.283793	,	22.606325
439	49.283613	,	22.606480

Nr pkt	Współrzędne punktów załamania granicy w układzie WGS84		
440	49.282937	,	22.606435
441	49.282867	,	22.606662
442	49.282843	,	22.606862
443	49.282790	,	22.607188
444	49.282545	,	22.607914
445	49.282271	,	22.608398
446	49.281495	,	22.608394
447	49.281016	,	22.608726
448	49.280943	,	22.608782
449	49.280492	,	22.609213
450	49.280522	,	22.609390
451	49.280424	,	22.609489
452	49.280411	,	22.609559
453	49.280467	,	22.609837
454	49.280758	,	22.610303
455	49.281121	,	22.610664
456	49.281292	,	22.610846
457	49.281407	,	22.610949
458	49.281759	,	22.611313
459	49.281896	,	22.611554
460	49.282041	,	22.611964
461	49.282166	,	22.612530
462	49.282306	,	22.612948
463	49.282699	,	22.613350
464	49.282971	,	22.613809
465	49.283037	,	22.614087
466	49.283029	,	22.614445
467	49.282871	,	22.614787
468	49.282637	,	22.614849
469	49.282291	,	22.614735
470	49.281975	,	22.614749
471	49.281748	,	22.614698
472	49.281537	,	22.614855
473	49.281381	,	22.614898
474	49.281271	,	22.614881
475	49.280441	,	22.613577
476	49.280001	,	22.613244
477	49.279895	,	22.613229
478	49.279770	,	22.613357
479	49.279594	,	22.613909
480	49.279589	,	22.614153
481	49.279644	,	22.614731
482	49.279607	,	22.615768
483	49.279593	,	22.616529
484	49.279649	,	22.616986
485	49.279628	,	22.617260

Nr pkt	Współrzędne punktów załamania granicy w układzie WGS84		
486	49.279561	,	22.617541
487	49.279508	,	22.617720
488	49.279381	,	22.617753
489	49.279315	,	22.617681
490	49.279115	,	22.617623
491	49.278849	,	22.617687
492	49.278694	,	22.617804
493	49.278670	,	22.617622
494	49.278355	,	22.617815
495	49.277864	,	22.617923
496	49.277273	,	22.617991
497	49.276758	,	22.617574
498	49.276212	,	22.617477
499	49.275844	,	22.617456
500	49.275343	,	22.617585
501	49.274925	,	22.617305
502	49.274514	,	22.616876
503	49.274089	,	22.616750
504	49.273849	,	22.616956
505	49.273791	,	22.617138
506	49.273766	,	22.617452
507	49.273673	,	22.617736
508	49.273713	,	22.617836
509	49.273773	,	22.618260
510	49.273781	,	22.618500
511	49.273838	,	22.618713
512	49.273912	,	22.618871
513	49.274242	,	22.619073
514	49.274320	,	22.619161
515	49.274384	,	22.619290
516	49.274371	,	22.619502
517	49.274222	,	22.619873
518	49.274360	,	22.620298
519	49.274416	,	22.620745
520	49.274377	,	22.621449
521	49.274264	,	22.621783
522	49.274152	,	22.622244
523	49.273824	,	22.623187
524	49.273699	,	22.623457
525	49.273583	,	22.623600
526	49.273218	,	22.623772
527	49.272757	,	22.624031
528	49.272694	,	22.624136
529	49.272530	,	22.624797
530	49.272861	,	22.625375
531	49.273645	,	22.626023

Nr pkt	Współrzędne punktów załamania granicy w układzie WGS84		
532	49.273795	,	22.626260
533	49.273070	,	22.626636
534	49.272262	,	22.627072
535	49.272709	,	22.629006
536	49.271984	,	22.632339
537	49.270739	,	22.632384
538	49.269880	,	22.633112
539	49.269256	,	22.633505
540	49.268702	,	22.634394
541	49.268031	,	22.634681
542	49.267306	,	22.635179
543	49.266295	,	22.635713
544	49.265664	,	22.635988
545	49.265054	,	22.636185
546	49.264024	,	22.636398
547	49.263994	,	22.637365
548	49.263940	,	22.637982
549	49.264607	,	22.638050
550	49.265700	,	22.637669
551	49.266460	,	22.637564
552	49.267142	,	22.637239
553	49.267735	,	22.637416
554	49.268008	,	22.638802
555	49.267577	,	22.640049
556	49.266671	,	22.640201
557	49.266524	,	22.640881
558	49.266319	,	22.641571
559	49.265965	,	22.642637
560	49.265425	,	22.642604
561	49.265358	,	22.643655
562	49.264745	,	22.644209
563	49.264280	,	22.644706
564	49.263695	,	22.644742
565	49.263685	,	22.645432
566	49.264303	,	22.645814
567	49.264669	,	22.646412
568	49.265232	,	22.646545
569	49.265556	,	22.646872
570	49.265653	,	22.647487
571	49.264971	,	22.648225
572	49.264391	,	22.649708
573	49.263763	,	22.649877
574	49.263286	,	22.649696
575	49.262891	,	22.651084
576	49.261773	,	22.652219
577	49.261910	,	22.652751

Nr pkt	Współrzędne punktów załamania granicy w układzie WGS84		
578	49.262050	,	22.653517
579	49.262687	,	22.653066
580	49.263864	,	22.652157
581	49.265023	,	22.652549
582	49.266642	,	22.654410
583	49.266721	,	22.655709
584	49.266760	,	22.656599
585	49.265104	,	22.657967
586	49.263940	,	22.658603
587	49.263044	,	22.659195
588	49.262249	,	22.659026
589	49.261454	,	22.660586
590	49.260202	,	22.662367
591	49.259155	,	22.663909
592	49.257068	,	22.665371
593	49.256144	,	22.664326
594	49.255339	,	22.664925
595	49.254727	,	22.665366
596	49.254682	,	22.665280
597	49.254602	,	22.665417
598	49.254296	,	22.665874
599	49.253918	,	22.666336
600	49.253578	,	22.666721
601	49.253139	,	22.667337
602	49.252851	,	22.667815
603	49.251641	,	22.668633
604	49.249929	,	22.669180
605	49.248966	,	22.670371
606	49.247785	,	22.672123
607	49.247433	,	22.672969
608	49.247382	,	22.672856
609	49.246607	,	22.671851
610	49.246262	,	22.671411
611	49.245934	,	22.670696
612	49.245491	,	22.669509
613	49.245131	,	22.668511
614	49.244717	,	22.667829
615	49.244168	,	22.666155
616	49.243339	,	22.668160
617	49.242838	,	22.669159
618	49.241987	,	22.671404
619	49.240873	,	22.673051
620	49.240893	,	22.673149
621	49.240860	,	22.673417
622	49.240618	,	22.673759
623	49.240709	,	22.674002

Nr pkt	Współrzędne punktów załamania granicy w układzie WGS84		
624	49.240728	,	22.674192
625	49.240552	,	22.674714
626	49.240586	,	22.675008
627	49.240756	,	22.675207
628	49.240860	,	22.675518
629	49.240943	,	22.675723
630	49.240857	,	22.676103
631	49.241035	,	22.676563
632	49.241139	,	22.677057
633	49.241336	,	22.677336
634	49.241545	,	22.677565
635	49.241603	,	22.677769
636	49.241683	,	22.678098
637	49.241643	,	22.678265
638	49.241568	,	22.678488
639	49.241591	,	22.678676
640	49.241492	,	22.678737
641	49.241234	,	22.679208
642	49.241356	,	22.679485
643	49.241451	,	22.679609
644	49.241387	,	22.679713
645	49.241281	,	22.679661
646	49.241160	,	22.679756
647	49.241176	,	22.680059
648	49.241214	,	22.680212
649	49.241084	,	22.680497
650	49.241134	,	22.680749
651	49.241262	,	22.681102
652	49.241252	,	22.681353
653	49.241242	,	22.681529
654	49.241238	,	22.681780
655	49.241153	,	22.681851
656	49.241054	,	22.682039
657	49.240908	,	22.682026
658	49.240749	,	22.682287
659	49.240782	,	22.682720
660	49.240602	,	22.683067
661	49.240522	,	22.683562
662	49.240177	,	22.683554
663	49.239909	,	22.683693
664	49.239835	,	22.683911
665	49.239914	,	22.684563
666	49.239946	,	22.684751
667	49.239847	,	22.684964
668	49.239762	,	22.685253
669	49.239569	,	22.685061

Nr pkt	Współrzędne punktów załamania granicy w układzie WGS84		
670	49.239243	,	22.685029
671	49.239195	,	22.685394
672	49.238962	,	22.685556
673	49.238950	,	22.685904
674	49.238791	,	22.686196
675	49.238805	,	22.686513
676	49.238871	,	22.686712
677	49.238608	,	22.687018
678	49.238640	,	22.687464
679	49.238627	,	22.687626
680	49.238441	,	22.687762
681	49.238333	,	22.688057
682	49.238251	,	22.688462
683	49.238314	,	22.688574
684	49.238348	,	22.689006
685	49.238367	,	22.689263
686	49.238472	,	22.689511
687	49.238359	,	22.690091
688	49.238417	,	22.690451
689	49.238673	,	22.690721
690	49.238689	,	22.690951
691	49.238614	,	22.691441
692	49.238586	,	22.692153
693	49.238775	,	22.692450
694	49.238882	,	22.692685
695	49.238733	,	22.692681
696	49.238638	,	22.692816
697	49.238698	,	22.693141
698	49.238965	,	22.693383
699	49.239088	,	22.693406
700	49.239281	,	22.693443
701	49.239573	,	22.693497
702	49.239812	,	22.693613
703	49.239890	,	22.693978
704	49.240114	,	22.694328
705	49.240356	,	22.694623
706	49.240447	,	22.694955
707	49.240606	,	22.695124
708	49.241049	,	22.695351
709	49.241365	,	22.695594
710	49.241471	,	22.695853
711	49.241621	,	22.696001
712	49.241567	,	22.696551
713	49.241680	,	22.696908
714	49.241770	,	22.697362
715	49.241958	,	22.697559

Nr pkt	Współrzędne punktów załamania granicy w układzie WGS84		
716	49.242224	,	22.698078
717	49.242299	,	22.698377
718	49.242047	,	22.698671
719	49.241477	,	22.699328
720	49.240892	,	22.699976
721	49.240695	,	22.700137
722	49.240525	,	22.700227
723	49.240326	,	22.700283
724	49.240083	,	22.700247
725	49.239785	,	22.700093
726	49.239427	,	22.699677
727	49.238802	,	22.698733
728	49.238653	,	22.698527
729	49.238329	,	22.698415
730	49.238189	,	22.698466
731	49.237845	,	22.698659
732	49.237980	,	22.701311
733	49.238776	,	22.702549
734	49.239648	,	22.705516
735	49.240582	,	22.707629
736	49.240684	,	22.709167
737	49.240613	,	22.709743
738	49.240600	,	22.710668
739	49.240238	,	22.712949
740	49.239967	,	22.714380
741	49.239315	,	22.714321
742	49.238922	,	22.713610
743	49.238680	,	22.713200
744	49.238068	,	22.713543
745	49.237652	,	22.714053
746	49.236983	,	22.716308
747	49.237087	,	22.717316
748	49.236990	,	22.717693
749	49.235787	,	22.716681
750	49.234385	,	22.716415
751	49.232402	,	22.716028
752	49.231110	,	22.715782
753	49.229752	,	22.715522
754	49.228424	,	22.715265
755	49.227113	,	22.715009
756	49.226488	,	22.714889
757	49.223148	,	22.718158
758	49.221155	,	22.720105
759	49.221298	,	22.720395
760	49.221349	,	22.720565
761	49.221381	,	22.720724

Nr pkt	Współrzędne punktów załamania granicy w układzie WGS84		
762	49.221391	,	22.721046
763	49.221358	,	22.721512
764	49.221307	,	22.721925
765	49.221194	,	22.722445
766	49.220904	,	22.723554
767	49.220771	,	22.723923
768	49.220728	,	22.724089
769	49.220649	,	22.724496
770	49.220606	,	22.724929
771	49.220593	,	22.725232
772	49.220603	,	22.725546
773	49.220641	,	22.725827
774	49.220697	,	22.726014
775	49.220847	,	22.726312
776	49.221032	,	22.726612
777	49.221165	,	22.726893
778	49.221274	,	22.727310
779	49.221296	,	22.727631
780	49.221293	,	22.728056
781	49.221266	,	22.728587
782	49.221234	,	22.728908
783	49.221154	,	22.729351
784	49.221072	,	22.729782
785	49.220924	,	22.730286
786	49.220829	,	22.730578
787	49.220678	,	22.730935
788	49.220305	,	22.731668
789	49.220216	,	22.731943
790	49.220100	,	22.732409
791	49.220054	,	22.732727
792	49.219981	,	22.732967
793	49.219846	,	22.733202
794	49.219372	,	22.733919
795	49.218877	,	22.734743
796	49.218746	,	22.735019
797	49.218658	,	22.735369
798	49.218445	,	22.736120
799	49.218410	,	22.736737
800	49.218424	,	22.737049
801	49.218641	,	22.738215
802	49.218789	,	22.738892
803	49.218879	,	22.739391
804	49.218909	,	22.739853
805	49.218908	,	22.740854
806	49.218899	,	22.741206
807	49.218860	,	22.741535

Nr pkt	Współrzędne punktów załamania granicy w układzie WGS84		
808	49.218788	,	22.741824
809	49.218583	,	22.742271
810	49.218409	,	22.742479
811	49.218140	,	22.742684
812	49.217918	,	22.742812
813	49.217469	,	22.742913
814	49.217229	,	22.743030
815	49.217102	,	22.743224
816	49.216943	,	22.743527
817	49.216906	,	22.743827
818	49.216886	,	22.744224
819	49.216935	,	22.745195
820	49.217001	,	22.745718
821	49.217033	,	22.746185
822	49.217004	,	22.746502
823	49.216933	,	22.746794
824	49.216859	,	22.747060
825	49.216722	,	22.747316
826	49.216632	,	22.747443
827	49.216516	,	22.747558
828	49.216026	,	22.747562
829	49.215730	,	22.747701
830	49.215568	,	22.747727
831	49.215377	,	22.747676
832	49.215201	,	22.747544
833	49.215033	,	22.747387
834	49.214900	,	22.747196
835	49.214806	,	22.746874
836	49.214691	,	22.745485
837	49.214672	,	22.745208
838	49.214570	,	22.744677
839	49.214500	,	22.744468
840	49.214373	,	22.744230
841	49.214198	,	22.743981
842	49.213918	,	22.743682
843	49.213709	,	22.743465
844	49.213366	,	22.743038
845	49.213137	,	22.742774
846	49.212917	,	22.742596
847	49.212620	,	22.742310
848	49.212365	,	22.742019
849	49.211850	,	22.740975
850	49.211702	,	22.740636
851	49.211621	,	22.740407
852	49.211600	,	22.740027
853	49.211615	,	22.739638

Nr pkt	Współrzędne punktów załamania granicy w układzie WGS84		
854	49.211621	,	22.738765
855	49.211664	,	22.737820
856	49.211852	,	22.736053
857	49.211922	,	22.735557
858	49.211950	,	22.735271
859	49.211924	,	22.734956
860	49.211861	,	22.734726
861	49.211793	,	22.734535
862	49.211627	,	22.734255
863	49.211094	,	22.733701
864	49.210713	,	22.733387
865	49.210440	,	22.733223
866	49.210153	,	22.733171
867	49.209850	,	22.733216
868	49.209460	,	22.733307
869	49.209224	,	22.733420
870	49.208960	,	22.733650
871	49.208718	,	22.733983
872	49.208466	,	22.734390
873	49.208268	,	22.734655
874	49.208054	,	22.734829
875	49.207793	,	22.734896
876	49.207474	,	22.734915
877	49.207260	,	22.734876
878	49.207067	,	22.734750
879	49.206891	,	22.734585
880	49.206668	,	22.734294
881	49.206253	,	22.733629
882	49.206049	,	22.733235
883	49.205875	,	22.732654
884	49.205702	,	22.732050
885	49.205507	,	22.731466
886	49.205277	,	22.730990
887	49.204961	,	22.730437
888	49.204671	,	22.730082
889	49.204497	,	22.729901
890	49.204292	,	22.729697
891	49.204077	,	22.729536
892	49.203865	,	22.729442
893	49.203604	,	22.729382
894	49.202943	,	22.729346
895	49.202250	,	22.729356
896	49.201959	,	22.729330
897	49.201495	,	22.729118
898	49.200858	,	22.728885
899	49.200649	,	22.728856

Nr pkt	Współrzędne punktów załamania granicy w układzie WGS84		
900	49.200512	,	22.728955
901	49.200174	,	22.729256
902	49.199716	,	22.729595
903	49.199289	,	22.729940
904	49.199168	,	22.730155
905	49.199026	,	22.730438
906	49.198922	,	22.730681
907	49.198829	,	22.730803
908	49.198750	,	22.730871
909	49.198632	,	22.730905
910	49.198520	,	22.730889
911	49.198427	,	22.730814
912	49.198313	,	22.730619
913	49.198125	,	22.730164
914	49.198027	,	22.730010
915	49.197899	,	22.729889
916	49.197728	,	22.729745
917	49.197507	,	22.729601
918	49.197325	,	22.729408
919	49.197103	,	22.729098
920	49.197012	,	22.728891
921	49.196952	,	22.728688
922	49.196947	,	22.728452
923	49.196949	,	22.727870
924	49.196931	,	22.727533
925	49.196910	,	22.727274
926	49.196904	,	22.726904
927	49.196866	,	22.726494
928	49.196734	,	22.725975
929	49.196554	,	22.725328
930	49.196372	,	22.724394
931	49.196314	,	22.724028
932	49.196288	,	22.723651
933	49.196165	,	22.723275
934	49.196000	,	22.723017
935	49.195742	,	22.722794
936	49.195360	,	22.722548
937	49.194976	,	22.722385
938	49.193728	,	22.722367
939	49.193591	,	22.722315
940	49.193360	,	22.722006
941	49.193155	,	22.721610
942	49.192944	,	22.721105
943	49.192640	,	22.720579
944	49.192407	,	22.720309
945	49.192028	,	22.719985

Nr pkt	Współrzędne punktów załamania granicy w układzie WGS84		
946	49.191169	,	22.719511
947	49.190714	,	22.719478
948	49.190319	,	22.719484
949	49.189932	,	22.719547
950	49.189596	,	22.719670
951	49.189242	,	22.719872
952	49.189060	,	22.720080
953	49.188891	,	22.720180
954	49.188628	,	22.720118
955	49.188404	,	22.719984
956	49.188254	,	22.719786
957	49.188107	,	22.719372
958	49.187981	,	22.718951
959	49.187785	,	22.718495
960	49.187448	,	22.718157
961	49.187159	,	22.717945
962	49.186625	,	22.717710
963	49.186112	,	22.717557
964	49.185652	,	22.717329
965	49.185183	,	22.717033
966	49.184812	,	22.716707
967	49.184406	,	22.716535
968	49.183802	,	22.716313
969	49.183559	,	22.716175
970	49.183269	,	22.715824
971	49.182993	,	22.715292
972	49.182481	,	22.713878
973	49.181969	,	22.712600
974	49.181829	,	22.712069
975	49.181751	,	22.711408
976	49.181569	,	22.710578
977	49.181452	,	22.709737
978	49.181305	,	22.709144
979	49.181135	,	22.708603
980	49.180888	,	22.708280
981	49.180681	,	22.708143
982	49.180434	,	22.708098
983	49.180186	,	22.708105
984	49.179961	,	22.708170
985	49.179357	,	22.708334
986	49.179098	,	22.708369
987	49.178812	,	22.708326
988	49.178432	,	22.708182
989	49.177998	,	22.707919
990	49.177538	,	22.707691
991	49.177145	,	22.707583

Nr pkt	Współrzędne punktów załamania granicy w układzie WGS84		
992	49.176537	,	22.707447
993	49.175949	,	22.707348
994	49.175477	,	22.707290
995	49.175065	,	22.707297
996	49.174797	,	22.707371
997	49.174481	,	22.707477
998	49.174176	,	22.707652
999	49.173893	,	22.707859
1000	49.173465	,	22.708265
1001	49.173157	,	22.708626
1002	49.172775	,	22.709059
1003	49.172324	,	22.709578
1004	49.171994	,	22.710013
1005	49.171833	,	22.710343
1006	49.171737	,	22.710704
1007	49.171623	,	22.711654
1008	49.171422	,	22.713132
1009	49.171350	,	22.713489
1010	49.171167	,	22.713824
1011	49.170957	,	22.714071
1012	49.170659	,	22.714329
1013	49.170332	,	22.714686
1014	49.170204	,	22.714774
1015	49.169926	,	22.714832
1016	49.169509	,	22.714883
1017	49.168971	,	22.714840
1018	49.168564	,	22.714871
1019	49.167943	,	22.714942
1020	49.167299	,	22.715039
1021	49.166910	,	22.715083
1022	49.166931	,	22.715109
1023	49.166681	,	22.715174
1024	49.166560	,	22.715253
1025	49.165801	,	22.715719
1026	49.165042	,	22.716390
1027	49.164892	,	22.716718
1028	49.164822	,	22.717163
1029	49.164806	,	22.717872
1030	49.164879	,	22.718711
1031	49.164999	,	22.719330
1032	49.165329	,	22.720264
1033	49.165830	,	22.721103
1034	49.166490	,	22.721998
1035	49.166948	,	22.722609
1036	49.167285	,	22.723098
1037	49.167721	,	22.723967

Nr pkt	Współrzędne punktów załamania granicy w układzie WGS84		
1038	49.168119	,	22.724529
1039	49.168589	,	22.724687
1040	49.169072	,	22.724661
1041	49.169928	,	22.724471
1042	49.170586	,	22.724326
1043	49.170766	,	22.724315
1044	49.171353	,	22.724277
1045	49.172331	,	22.724017
1046	49.173264	,	22.723909
1047	49.174079	,	22.723949
1048	49.174253	,	22.723956
1049	49.174641	,	22.724145
1050	49.174962	,	22.724612
1051	49.175173	,	22.725079
1052	49.175217	,	22.725334
1053	49.175157	,	22.725797
1054	49.175008	,	22.726166
1055	49.174673	,	22.726912
1056	49.174552	,	22.727334
1057	49.174530	,	22.727673
1058	49.174574	,	22.728083
1059	49.174830	,	22.728931
1060	49.175122	,	22.729506
1061	49.175529	,	22.730010
1062	49.176309	,	22.730686
1063	49.177405	,	22.731392
1064	49.178431	,	22.732058
1065	49.178687	,	22.732377
1066	49.179197	,	22.733244
1067	49.179515	,	22.733459
1068	49.179816	,	22.733566
1069	49.179999	,	22.733529
1070	49.180260	,	22.733474
1071	49.180774	,	22.733165
1072	49.181213	,	22.732594
1073	49.181478	,	22.732410
1074	49.181748	,	22.732390
1075	49.182056	,	22.732522
1076	49.182226	,	22.732717
1077	49.182337	,	22.733023
1078	49.182397	,	22.733467
1079	49.182463	,	22.734256
1080	49.182537	,	22.735789
1081	49.182550	,	22.736782
1082	49.182339	,	22.737798
1083	49.182334	,	22.738238

Nr pkt	Współrzędne punktów załamania granicy w układzie WGS84		
1084	49.182401	,	22.738506
1085	49.182626	,	22.738786
1086	49.183118	,	22.739143
1087	49.183572	,	22.739792
1088	49.183759	,	22.740256
1089	49.183789	,	22.740665
1090	49.183710	,	22.740951
1091	49.182911	,	22.742228
1092	49.182733	,	22.742629
1093	49.182722	,	22.742932
1094	49.182818	,	22.743227
1095	49.183277	,	22.744043
1096	49.183733	,	22.744845
1097	49.184176	,	22.745905
1098	49.184502	,	22.746814
1099	49.184591	,	22.747294
1100	49.184511	,	22.748271
1101	49.184212	,	22.749552
1102	49.184031	,	22.749924
1103	49.183791	,	22.750175
1104	49.182657	,	22.750878
1105	49.182084	,	22.751395
1106	49.181702	,	22.751932
1107	49.181392	,	22.752584
1108	49.181324	,	22.752918
1109	49.181368	,	22.753265
1110	49.181481	,	22.753586
1111	49.182038	,	22.754720
1112	49.182554	,	22.755636
1113	49.182631	,	22.756057
1114	49.182587	,	22.756395
1115	49.182382	,	22.756739
1116	49.182137	,	22.756957
1117	49.181750	,	22.757034
1118	49.181299	,	22.756949
1119	49.181006	,	22.756759
1120	49.180398	,	22.756046
1121	49.180010	,	22.755638
1122	49.179374	,	22.755027
1123	49.178906	,	22.754377
1124	49.178441	,	22.753178
1125	49.178134	,	22.751809
1126	49.177876	,	22.750998
1127	49.177633	,	22.750607
1128	49.177297	,	22.750289
1129	49.175849	,	22.749524

Nr pkt	Współrzędne punktów załamania granicy w układzie WGS84		
1130	49.175059	,	22.749095
1131	49.174520	,	22.749028
1132	49.174132	,	22.748982
1133	49.173733	,	22.749361
1134	49.173327	,	22.749504
1135	49.172971	,	22.749408
1136	49.172842	,	22.749235
1137	49.172654	,	22.749022
1138	49.172478	,	22.748599
1139	49.172434	,	22.747863
1140	49.172343	,	22.747210
1141	49.172110	,	22.746607
1142	49.171916	,	22.746301
1143	49.171350	,	22.745924
1144	49.170784	,	22.745074
1145	49.169866	,	22.743499
1146	49.169145	,	22.742644
1147	49.168742	,	22.742281
1148	49.168127	,	22.741928
1149	49.167443	,	22.741802
1150	49.166126	,	22.741807
1151	49.165527	,	22.741732
1152	49.164920	,	22.741528
1153	49.164870	,	22.741498
1154	49.163665	,	22.740743
1155	49.163186	,	22.740443
1156	49.162260	,	22.740065
1157	49.161858	,	22.739897
1158	49.161598	,	22.739661
1159	49.161280	,	22.738971
1160	49.161125	,	22.738644
1161	49.160876	,	22.738387
1162	49.160272	,	22.738183
1163	49.159452	,	22.738287
1164	49.159026	,	22.738370
1165	49.158353	,	22.738687
1166	49.158012	,	22.739026
1167	49.157666	,	22.739683
1168	49.157536	,	22.740180
1169	49.157475	,	22.740710
1170	49.157519	,	22.741114
1171	49.158063	,	22.743830
1172	49.158074	,	22.744464
1173	49.157950	,	22.744910
1174	49.157640	,	22.745061
1175	49.156740	,	22.745055

Nr pkt	Współrzędne punktów załamania granicy w układzie WGS84		
1176	49.156473	,	22.745305
1177	49.156339	,	22.745116
1178	49.156254	,	22.744989
1179	49.155887	,	22.744427
1180	49.155579	,	22.744189
1181	49.155311	,	22.743682
1182	49.154558	,	22.743060
1183	49.154169	,	22.742537
1184	49.153718	,	22.742002
1185	49.153251	,	22.741235
1186	49.152664	,	22.740686
1187	49.152484	,	22.741059
1188	49.152286	,	22.741468
1189	49.151693	,	22.742100
1190	49.151254	,	22.742917
1191	49.151206	,	22.743036
1192	49.151060	,	22.743396
1193	49.150640	,	22.744511
1194	49.150558	,	22.744730
1195	49.150088	,	22.745825
1196	49.149673	,	22.746909
1197	49.149444	,	22.747506
1198	49.149148	,	22.748309
1199	49.148992	,	22.748732
1200	49.148744	,	22.749404
1201	49.148841	,	22.750625
1202	49.148890	,	22.751226
1203	49.149027	,	22.751620
1204	49.149183	,	22.752070
1205	49.149923	,	22.752780
1206	49.149977	,	22.754220
1207	49.150116	,	22.755144
1208	49.150247	,	22.755869
1209	49.149805	,	22.756681
1210	49.149275	,	22.756691
1211	49.149004	,	22.756505
1212	49.148717	,	22.756306
1213	49.148055	,	22.756176
1214	49.147535	,	22.756074
1215	49.147249	,	22.755917
1216	49.146900	,	22.755725
1217	49.146728	,	22.756274
1218	49.146490	,	22.757007
1219	49.147206	,	22.757843
1220	49.147560	,	22.758153
1221	49.147978	,	22.758516

Nr pkt	Współrzędne punktów załamania granicy w układzie WGS84		
1222	49.148251	,	22.758759
1223	49.148476	,	22.758957
1224	49.148602	,	22.760090
1225	49.148800	,	22.761930
1226	49.148930	,	22.762760
1227	49.149025	,	22.763366
1228	49.149001	,	22.764427
1229	49.148787	,	22.764946
1230	49.148029	,	22.765275
1231	49.147408	,	22.766563
1232	49.146956	,	22.767338
1233	49.146473	,	22.766933
1234	49.146412	,	22.766883
1235	49.145971	,	22.766318
1236	49.146298	,	22.765879
1237	49.145304	,	22.765950
1238	49.144760	,	22.766987
1239	49.144565	,	22.767893
1240	49.145450	,	22.769415
1241	49.145748	,	22.771094
1242	49.146500	,	22.772468
1243	49.145906	,	22.773760
1244	49.144830	,	22.774981
1245	49.143805	,	22.774544
1246	49.143151	,	22.774499
1247	49.142686	,	22.773722
1248	49.142592	,	22.773565
1249	49.141980	,	22.772898
1250	49.141534	,	22.772572
1251	49.141082	,	22.772219
1252	49.140471	,	22.772654
1253	49.140084	,	22.773528
1254	49.140413	,	22.774535
1255	49.141202	,	22.775589
1256	49.142128	,	22.775800
1257	49.142587	,	22.776496
1258	49.142611	,	22.777482
1259	49.142714	,	22.778290
1260	49.142239	,	22.778839
1261	49.141881	,	22.779583
1262	49.141397	,	22.779559
1263	49.140677	,	22.778854
1264	49.139806	,	22.778335
1265	49.139210	,	22.778545
1266	49.138302	,	22.778851
1267	49.137856	,	22.779385

Nr pkt	Współrzędne punktów załamania granicy w układzie WGS84		
1268	49.137307	,	22.778564
1269	49.136669	,	22.779584
1270	49.136214	,	22.779839
1271	49.135780	,	22.780348
1272	49.136207	,	22.781400
1273	49.135765	,	22.781971
1274	49.135175	,	22.782725
1275	49.135999	,	22.784019
1276	49.136400	,	22.784551
1277	49.136607	,	22.786371
1278	49.136293	,	22.787644
1279	49.136280	,	22.789113
1280	49.136230	,	22.790240
1281	49.135557	,	22.791133
1282	49.135095	,	22.790287
1283	49.134617	,	22.789391
1284	49.134574	,	22.789315
1285	49.133916	,	22.788129
1286	49.133855	,	22.788008
1287	49.133566	,	22.787445
1288	49.132936	,	22.788063
1289	49.132637	,	22.788180
1290	49.132269	,	22.788324
1291	49.132415	,	22.789266
1292	49.132695	,	22.790001
1293	49.132995	,	22.791160
1294	49.132841	,	22.791470
1295	49.132700	,	22.791338
1296	49.132003	,	22.790687
1297	49.131875	,	22.789996
1298	49.131440	,	22.790029
1299	49.131355	,	22.789353
1300	49.130542	,	22.789466
1301	49.130395	,	22.788493
1302	49.130030	,	22.788156
1303	49.129728	,	22.787426
1304	49.129572	,	22.786895
1305	49.129613	,	22.786713
1306	49.129739	,	22.786158
1307	49.129744	,	22.785982
1308	49.129746	,	22.785642
1309	49.129361	,	22.785521
1310	49.129172	,	22.785206
1311	49.128498	,	22.785161
1312	49.128400	,	22.784676
1313	49.128026	,	22.784093

Nr pkt	Współrzędne punktów załamania granicy w układzie WGS84		
1314	49.127586	,	22.784047
1315	49.127744	,	22.784333
1316	49.127636	,	22.784884
1317	49.127528	,	22.785485
1318	49.127671	,	22.785789
1319	49.128102	,	22.785838
1320	49.128473	,	22.786727
1321	49.128928	,	22.787079
1322	49.129171	,	22.787676
1323	49.129446	,	22.789583
1324	49.129175	,	22.789842
1325	49.129136	,	22.790226
1326	49.129106	,	22.790542
1327	49.129079	,	22.790852
1328	49.128975	,	22.791354
1329	49.129070	,	22.791992
1330	49.129527	,	22.793241
1331	49.130195	,	22.794817
1332	49.130185	,	22.795982
1333	49.129784	,	22.795876
1334	49.129340	,	22.795053
1335	49.128704	,	22.793607
1336	49.128301	,	22.793175
1337	49.127859	,	22.791897
1338	49.127434	,	22.791155
1339	49.127213	,	22.791489
1340	49.127155	,	22.792020
1341	49.126968	,	22.792729
1342	49.126838	,	22.792895
1343	49.125977	,	22.792963
1344	49.125755	,	22.792970
1345	49.125660	,	22.792635
1346	49.125663	,	22.792313
1347	49.125665	,	22.792144
1348	49.125652	,	22.791866
1349	49.125669	,	22.791547
1350	49.125636	,	22.791429
1351	49.125607	,	22.791324
1352	49.125559	,	22.791221
1353	49.125525	,	22.791146
1354	49.125441	,	22.791052
1355	49.125385	,	22.791038
1356	49.125365	,	22.791033
1357	49.125320	,	22.791021
1358	49.125235	,	22.790984
1359	49.125202	,	22.791069

Nr pkt	Współrzędne punktów załamania granicy w układzie WGS84		
1360	49.125202	,	22.791210
1361	49.124786	,	22.791006
1362	49.124757	,	22.790927
1363	49.124673	,	22.790697
1364	49.124590	,	22.790439
1365	49.124571	,	22.790387
1366	49.124491	,	22.790154
1367	49.124395	,	22.789876
1368	49.124308	,	22.789662
1369	49.124260	,	22.789543
1370	49.124161	,	22.789297
1371	49.123824	,	22.789539
1372	49.123561	,	22.789246
1373	49.123657	,	22.789792
1374	49.123895	,	22.791052
1375	49.123629	,	22.791638
1376	49.123337	,	22.792354
1377	49.123422	,	22.793591
1378	49.123565	,	22.794418
1379	49.123683	,	22.795519
1380	49.123802	,	22.796139
1381	49.123738	,	22.796946
1382	49.123739	,	22.797783
1383	49.123711	,	22.798342
1384	49.123734	,	22.799021
1385	49.123381	,	22.799625
1386	49.122983	,	22.800088
1387	49.123507	,	22.801303
1388	49.123680	,	22.803251
1389	49.123567	,	22.803915
1390	49.123119	,	22.804044
1391	49.122201	,	22.804601
1392	49.122614	,	22.806334
1393	49.122955	,	22.807682
1394	49.123182	,	22.808589
1395	49.123069	,	22.808838
1396	49.122552	,	22.809546
1397	49.122264	,	22.810741
1398	49.122233	,	22.810869
1399	49.122225	,	22.810902
1400	49.121803	,	22.811034
1401	49.121090	,	22.811849
1402	49.120576	,	22.812576
1403	49.119894	,	22.812193
1404	49.119434	,	22.811608
1405	49.118652	,	22.810975

Nr pkt	Współrzędne punktów załamania granicy w układzie WGS84		
1406	49.118149	,	22.810268
1407	49.117401	,	22.810425
1408	49.116631	,	22.809452
1409	49.116349	,	22.809100
1410	49.115928	,	22.808576
1411	49.115309	,	22.807744
1412	49.114762	,	22.808355
1413	49.113945	,	22.808807
1414	49.113259	,	22.809624
1415	49.112745	,	22.810653
1416	49.112441	,	22.811332
1417	49.112339	,	22.811559
1418	49.111889	,	22.812702
1419	49.113168	,	22.815068
1420	49.113641	,	22.816985
1421	49.113634	,	22.817078
1422	49.113309	,	22.817836
1423	49.112627	,	22.817990
1424	49.111987	,	22.818176
1425	49.111115	,	22.818112
1426	49.110600	,	22.817508
1427	49.109695	,	22.816335
1428	49.109219	,	22.815045
1429	49.109180	,	22.815155
1430	49.109662	,	22.816385
1431	49.109711	,	22.816448
1432	49.110091	,	22.819163
1433	49.110224	,	22.820117
1434	49.109928	,	22.819985
1435	49.109815	,	22.819821
1436	49.109902	,	22.819693
1437	49.109920	,	22.819406
1438	49.109692	,	22.819375
1439	49.109662	,	22.819303
1440	49.109642	,	22.819149
1441	49.109622	,	22.819035
1442	49.109592	,	22.818984
1443	49.109528	,	22.818998
1444	49.109482	,	22.819043
1445	49.109440	,	22.818998
1446	49.109414	,	22.818922
1447	49.109325	,	22.819125
1448	49.108491	,	22.817477
1449	49.108150	,	22.816680
1450	49.107966	,	22.815370
1451	49.107561	,	22.814247

Nr pkt	Współrzędne punktów załamania granicy w układzie WGS84		
1452	49.107212	,	22.812772
1453	49.106481	,	22.810766
1454	49.106588	,	22.810458
1455	49.106359	,	22.810017
1456	49.105543	,	22.811122
1457	49.106157	,	22.812225
1458	49.106557	,	22.813100
1459	49.107272	,	22.814890
1460	49.107285	,	22.815297
1461	49.106950	,	22.816627
1462	49.106810	,	22.817249
1463	49.106804	,	22.818292
1464	49.106867	,	22.818572
1465	49.106992	,	22.819131
1466	49.106689	,	22.819556
1467	49.106367	,	22.818872
1468	49.106102	,	22.818525
1469	49.105900	,	22.818196
1470	49.105715	,	22.817999
1471	49.105469	,	22.817540
1472	49.105177	,	22.817570
1473	49.104640	,	22.817383
1474	49.104190	,	22.817440
1475	49.104109	,	22.818572
1476	49.103605	,	22.819584
1477	49.103113	,	22.819159
1478	49.102621	,	22.818900
1479	49.102100	,	22.819166
1480	49.101629	,	22.818921
1481	49.101687	,	22.819705
1482	49.102590	,	22.820602
1483	49.102459	,	22.821246
1484	49.102562	,	22.822144
1485	49.102144	,	22.822914
1486	49.102142	,	22.823703
1487	49.102233	,	22.824369
1488	49.102180	,	22.825098
1489	49.102815	,	22.825315
1490	49.103223	,	22.825735
1491	49.103735	,	22.826374
1492	49.103705	,	22.827138
1493	49.103724	,	22.827914
1494	49.103288	,	22.828328
1495	49.103195	,	22.829264
1496	49.103200	,	22.829873
1497	49.103527	,	22.830826

Nr pkt	Współrzędne punktów załamania granicy w układzie WGS84		
1498	49.103438	,	22.831871
1499	49.103674	,	22.832963
1500	49.103725	,	22.833691
1501	49.103829	,	22.834452
1502	49.104045	,	22.835245
1503	49.103648	,	22.835862
1504	49.103462	,	22.836663
1505	49.103620	,	22.837119
1506	49.103535	,	22.837295
1507	49.103951	,	22.837747
1508	49.104425	,	22.837971
1509	49.105264	,	22.838032
1510	49.105339	,	22.839265
1511	49.105017	,	22.839956
1512	49.104604	,	22.840240
1513	49.104396	,	22.841004
1514	49.104317	,	22.840828
1515	49.104029	,	22.840373
1516	49.103659	,	22.840256
1517	49.102607	,	22.840269
1518	49.102304	,	22.840524
1519	49.101704	,	22.840797
1520	49.101317	,	22.840520
1521	49.101159	,	22.840408
1522	49.100684	,	22.840112
1523	49.100460	,	22.840985
1524	49.100154	,	22.841916
1525	49.100313	,	22.842945
1526	49.100184	,	22.843481
1527	49.100358	,	22.844185
1528	49.100509	,	22.845388
1529	49.100191	,	22.845572
1530	49.100222	,	22.845759
1531	49.099264	,	22.846311
1532	49.099138	,	22.846384
1533	49.098989	,	22.846470
1534	49.098942	,	22.846282
1535	49.098921	,	22.846291
1536	49.098966	,	22.846480
1537	49.098034	,	22.846977
1538	49.098034	,	22.846977
1539	49.097822	,	22.846992
1540	49.097742	,	22.848216
1541	49.097305	,	22.848823
1542	49.097017	,	22.849202
1543	49.096447	,	22.848952

Nr pkt	Współrzędne punktów załamania granicy w układzie WGS84		
1544	49.096115	,	22.848693
1545	49.095820	,	22.849009
1546	49.096308	,	22.849613
1547	49.096449	,	22.850714
1548	49.096322	,	22.851186
1549	49.096711	,	22.852403
1550	49.096486	,	22.853009
1551	49.096241	,	22.853570
1552	49.095709	,	22.853809
1553	49.095396	,	22.854471
1554	49.094891	,	22.854677
1555	49.095258	,	22.856200
1556	49.095439	,	22.856478
1557	49.096044	,	22.856742
1558	49.096670	,	22.859275
1559	49.096140	,	22.859832
1560	49.095282	,	22.860106
1561	49.094874	,	22.860255
1562	49.094555	,	22.860372
1563	49.094264	,	22.861233
1564	49.094820	,	22.862224
1565	49.094578	,	22.863438
1566	49.094366	,	22.864522
1567	49.094170	,	22.865094
1568	49.094053	,	22.865434
1569	49.093814	,	22.866328
1570	49.092700	,	22.866523
1571	49.092272	,	22.867113
1572	49.093191	,	22.868670
1573	49.093736	,	22.869636
1574	49.094112	,	22.870304
1575	49.094436	,	22.870767
1576	49.094619	,	22.871029
1577	49.094743	,	22.871207
1578	49.095067	,	22.871671
1579	49.095135	,	22.871770
1580	49.095755	,	22.872490
1581	49.095947	,	22.873198
1582	49.096163	,	22.873466
1583	49.096575	,	22.873976
1584	49.096635	,	22.874050
1585	49.096774	,	22.874222
1586	49.096777	,	22.874225
1587	49.096186	,	22.875439
1588	49.096153	,	22.875986
1589	49.095888	,	22.876783

Nr pkt	Współrzędne punktów załamania granicy w układzie WGS84		
1590	49.095499	,	22.877953
1591	49.094682	,	22.879941
1592	49.093755	,	22.881316
1593	49.092921	,	22.883130
1594	49.092536	,	22.883686
1595	49.092457	,	22.884197
1596	49.091900	,	22.885383
1597	49.091439	,	22.885438
1598	49.090457	,	22.885554
1599	49.089802	,	22.885042
1600	49.089324	,	22.887742
1601	49.089292	,	22.887923
1602	49.089274	,	22.888026
1603	49.089027	,	22.887807
1604	49.088922	,	22.887713
1605	49.088725	,	22.887524
1606	49.088526	,	22.887225
1607	49.088386	,	22.887008
1608	49.088254	,	22.886892
1609	49.088039	,	22.886820
1610	49.087728	,	22.886768
1611	49.087630	,	22.886717
1612	49.087540	,	22.886601
1613	49.087445	,	22.886385
1614	49.087338	,	22.886183
1615	49.087214	,	22.886065
1616	49.087099	,	22.886017
1617	49.086815	,	22.886009
1618	49.086567	,	22.886004
1619	49.086412	,	22.886000
1620	49.086233	,	22.885962
1621	49.086036	,	22.885877
1622	49.085824	,	22.885700
1623	49.085669	,	22.885517
1624	49.085523	,	22.885240
1625	49.085408	,	22.884974
1626	49.085302	,	22.884698
1627	49.085210	,	22.884330
1628	49.085132	,	22.883813
1629	49.085098	,	22.883477
1630	49.085063	,	22.883064
1631	49.085037	,	22.882207
1632	49.085023	,	22.882034
1633	49.084969	,	22.881849
1634	49.084883	,	22.881692
1635	49.084762	,	22.881550

Nr pkt	Współrzędne punktów załamania granicy w układzie WGS84		
1636	49.084455	,	22.881277
1637	49.083914	,	22.880642
1638	49.083760	,	22.880529
1639	49.083638	,	22.880531
1640	49.083395	,	22.880615
1641	49.083024	,	22.880783
1642	49.082880	,	22.880907
1643	49.082800	,	22.880997
1644	49.082753	,	22.881108
1645	49.082747	,	22.881258
1646	49.082772	,	22.881388
1647	49.082832	,	22.881461
1648	49.082898	,	22.881495
1649	49.083157	,	22.881524
1650	49.083493	,	22.881586
1651	49.083852	,	22.881675
1652	49.084053	,	22.881766
1653	49.084195	,	22.881917
1654	49.084287	,	22.882082
1655	49.084325	,	22.882251
1656	49.084324	,	22.882447
1657	49.084298	,	22.882620
1658	49.084225	,	22.882850
1659	49.084101	,	22.883113
1660	49.083894	,	22.883383
1661	49.083749	,	22.883520
1662	49.083457	,	22.883692
1663	49.083194	,	22.883798
1664	49.082968	,	22.883886
1665	49.082485	,	22.884023
1666	49.082280	,	22.884069
1667	49.082022	,	22.884033
1668	49.081763	,	22.883924
1669	49.081480	,	22.883721
1670	49.081298	,	22.883485
1671	49.081095	,	22.883152
1672	49.080830	,	22.882656
1673	49.080591	,	22.882099
1674	49.080322	,	22.881400
1675	49.080177	,	22.880828
1676	49.080113	,	22.880398
1677	49.080048	,	22.879800
1678	49.080019	,	22.879289
1679	49.080022	,	22.878685
1680	49.080023	,	22.877097
1681	49.080009	,	22.876641

Nr pkt	Współrzędne punktów załamania granicy w układzie WGS84		
1682	49.079976	,	22.876206
1683	49.079922	,	22.875848
1684	49.079810	,	22.875517
1685	49.079566	,	22.874909
1686	49.079400	,	22.874545
1687	49.079303	,	22.874266
1688	49.079081	,	22.873296
1689	49.079044	,	22.873033
1690	49.079029	,	22.872769
1691	49.078991	,	22.872581
1692	49.078926	,	22.872415
1693	49.078797	,	22.872168
1694	49.078670	,	22.871912
1695	49.078563	,	22.871666
1696	49.078517	,	22.871517
1697	49.078415	,	22.871056
1698	49.078342	,	22.870762
1699	49.078227	,	22.870266
1700	49.077971	,	22.869476
1701	49.077876	,	22.869098
1702	49.077735	,	22.868647
1703	49.077572	,	22.868259
1704	49.077462	,	22.868073
1705	49.077371	,	22.867975
1706	49.077242	,	22.867934
1707	49.076359	,	22.867928
1708	49.076101	,	22.867917
1709	49.075923	,	22.867879
1710	49.075797	,	22.867797
1711	49.075701	,	22.867671
1712	49.075648	,	22.867562
1713	49.075613	,	22.867390
1714	49.075565	,	22.866941
1715	49.075515	,	22.866799
1716	49.075441	,	22.866701
1717	49.075327	,	22.866607
1718	49.075155	,	22.866536
1719	49.074939	,	22.866515
1720	49.074813	,	22.866554
1721	49.074742	,	22.866629
1722	49.074681	,	22.866713
1723	49.074653	,	22.866821
1724	49.074654	,	22.866970
1725	49.074663	,	22.867175
1726	49.074654	,	22.867375
1727	49.074625	,	22.867540

Nr pkt	Współrzędne punktów załamania granicy w układzie WGS84		
1728	49.074563	,	22.867702
1729	49.074510	,	22.867795
1730	49.074424	,	22.867890
1731	49.074315	,	22.867935
1732	49.074086	,	22.867964
1733	49.073921	,	22.868007
1734	49.073842	,	22.868039
1735	49.073737	,	22.868118
1736	49.073651	,	22.868220
1737	49.073128	,	22.869103
1738	49.072986	,	22.869419
1739	49.072935	,	22.869599
1740	49.072912	,	22.869790
1741	49.072918	,	22.869973
1742	49.072971	,	22.870247
1743	49.073000	,	22.870478
1744	49.073015	,	22.870657
1745	49.072979	,	22.870976
1746	49.072919	,	22.871144
1747	49.072814	,	22.871314
1748	49.072710	,	22.871423
1749	49.072300	,	22.871663
1750	49.072093	,	22.871753
1751	49.071963	,	22.871773
1752	49.071852	,	22.871758
1753	49.071683	,	22.871618
1754	49.071593	,	22.871497
1755	49.071522	,	22.871365
1756	49.071434	,	22.870799
1757	49.071381	,	22.870551
1758	49.071314	,	22.870421
1759	49.071259	,	22.870380
1760	49.071184	,	22.870355
1761	49.070821	,	22.870354
1762	49.070774	,	22.870317
1763	49.070742	,	22.870242
1764	49.070713	,	22.870045
1765	49.070691	,	22.869945
1766	49.070641	,	22.869905
1767	49.070545	,	22.869888
1768	49.070413	,	22.869893
1769	49.070352	,	22.869851
1770	49.070231	,	22.869611
1771	49.070184	,	22.869549
1772	49.070010	,	22.869406
1773	49.069943	,	22.869267

Nr pkt	Współrzędne punktów załamania granicy w układzie WGS84		
1774	49.069917	,	22.869180
1775	49.069925	,	22.869073
1776	49.069959	,	22.869005
1777	49.070039	,	22.868974
1778	49.070305	,	22.869009
1779	49.070488	,	22.869012
1780	49.070547	,	22.868941
1781	49.070565	,	22.868844
1782	49.070563	,	22.868692
1783	49.070536	,	22.868512
1784	49.070478	,	22.868351
1785	49.070407	,	22.868272
1786	49.070232	,	22.868212
1787	49.070129	,	22.868138
1788	49.070079	,	22.868037
1789	49.070048	,	22.867880
1790	49.070059	,	22.867545
1791	49.070054	,	22.867062
1792	49.070017	,	22.866772
1793	49.069956	,	22.866575
1794	49.069858	,	22.866427
1795	49.069674	,	22.866251
1796	49.069468	,	22.865947
1797	49.069302	,	22.865810
1798	49.069042	,	22.865719
1799	49.068885	,	22.865711
1800	49.068793	,	22.865739
1801	49.068785	,	22.866047
1802	49.068754	,	22.865938
1803	49.068713	,	22.865824
1804	49.068708	,	22.865810
1805	49.068595	,	22.865254
1806	49.068534	,	22.864954
1807	49.068337	,	22.863494
1808	49.068232	,	22.862710
1809	49.067842	,	22.862200
1810	49.067664	,	22.861852
1811	49.067527	,	22.861586
1812	49.067199	,	22.861209
1813	49.066690	,	22.860623
1814	49.066659	,	22.860503
1815	49.067057	,	22.860125
1816	49.067246	,	22.859923
1817	49.067560	,	22.859607
1818	49.067850	,	22.859292
1819	49.067964	,	22.859169

Nr pkt	Współrzędne punktów załamania granicy w układzie WGS84		
1820	49.068039	,	22.859052
1821	49.068132	,	22.858839
1822	49.068167	,	22.858659
1823	49.068574	,	22.856848
1824	49.068607	,	22.856705
1825	49.068688	,	22.856373
1826	49.068731	,	22.856190
1827	49.068881	,	22.855565
1828	49.068999	,	22.855007
1829	49.069153	,	22.854205
1830	49.069169	,	22.854089
1831	49.069302	,	22.853122
1832	49.069448	,	22.852176
1833	49.069471	,	22.852085
1834	49.069487	,	22.852028
1835	49.069522	,	22.851776
1836	49.069543	,	22.851531
1837	49.069596	,	22.851104
1838	49.069681	,	22.850526
1839	49.069891	,	22.849169
1840	49.070300	,	22.849741
1841	49.070425	,	22.850652
1842	49.071042	,	22.850994
1843	49.071792	,	22.851676
1844	49.072436	,	22.851670
1845	49.072820	,	22.852329
1846	49.073181	,	22.852685
1847	49.073330	,	22.852560
1848	49.073882	,	22.852098
1849	49.074258	,	22.851784
1850	49.074873	,	22.851270
1851	49.075639	,	22.850629
1852	49.076180	,	22.850179
1853	49.076588	,	22.849838
1854	49.077191	,	22.849606
1855	49.077506	,	22.849382
1856	49.077596	,	22.848369
1857	49.077643	,	22.848067
1858	49.077774	,	22.847222
1859	49.077812	,	22.846669
1860	49.078366	,	22.846257
1861	49.078900	,	22.846107
1862	49.079339	,	22.845983
1863	49.079265	,	22.845722
1864	49.079154	,	22.845330
1865	49.079144	,	22.844652

Nr pkt	Współrzędne punktów załamania granicy w układzie WGS84		
1866	49.079394	,	22.842996
1867	49.079300	,	22.842481
1868	49.079188	,	22.841878
1869	49.078523	,	22.839036
1870	49.077939	,	22.837441
1871	49.077838	,	22.835787
1872	49.077776	,	22.834758
1873	49.077142	,	22.835309
1874	49.076289	,	22.835744
1875	49.075831	,	22.835956
1876	49.075020	,	22.835558
1877	49.074825	,	22.835747
1878	49.074189	,	22.836361
1879	49.073747	,	22.836511
1880	49.073201	,	22.836463
1881	49.072701	,	22.836195
1882	49.071885	,	22.836367
1883	49.071796	,	22.836317
1884	49.071592	,	22.835531
1885	49.071470	,	22.834754
1886	49.071491	,	22.834549
1887	49.071469	,	22.833296
1888	49.071277	,	22.832673
1889	49.071146	,	22.832381
1890	49.070995	,	22.832220
1891	49.071036	,	22.831783
1892	49.071234	,	22.831367
1893	49.071544	,	22.830771
1894	49.071905	,	22.830314
1895	49.072013	,	22.830009
1896	49.072322	,	22.829423
1897	49.072407	,	22.828817
1898	49.072319	,	22.827864
1899	49.072113	,	22.826554
1900	49.071879	,	22.826109
1901	49.071475	,	22.825323
1902	49.071044	,	22.825266
1903	49.070678	,	22.825287
1904	49.070283	,	22.825663
1905	49.069878	,	22.825997
1906	49.069458	,	22.825753
1907	49.069872	,	22.824965
1908	49.070259	,	22.824836
1909	49.070572	,	22.824538
1910	49.070946	,	22.824284
1911	49.070723	,	22.823803

Nr pkt	Współrzędne punktów załamania granicy w układzie WGS84		
1912	49.070026	,	22.823396
1913	49.069482	,	22.824496
1914	49.069287	,	22.823820
1915	49.069200	,	22.823577
1916	49.069023	,	22.823083
1917	49.068486	,	22.823518
1918	49.067892	,	22.823482
1919	49.067585	,	22.823533
1920	49.067024	,	22.822775
1921	49.066277	,	22.822775
1922	49.065750	,	22.822107
1923	49.065609	,	22.823223
1924	49.065966	,	22.823844
1925	49.066617	,	22.824727
1926	49.067154	,	22.825778
1927	49.067131	,	22.827088
1928	49.067034	,	22.827249
1929	49.067010	,	22.827145
1930	49.067073	,	22.826677
1931	49.066842	,	22.825805
1932	49.066655	,	22.825758
1933	49.066523	,	22.825660
1934	49.066434	,	22.825592
1935	49.066301	,	22.825528
1936	49.066120	,	22.825413
1937	49.065883	,	22.824740
1938	49.065716	,	22.824331
1939	49.065618	,	22.824132
1940	49.065525	,	22.823770
1941	49.065419	,	22.823701
1942	49.064979	,	22.823808
1943	49.064909	,	22.823762
1944	49.064787	,	22.823775
1945	49.064706	,	22.823091
1946	49.064843	,	22.822936
1947	49.064966	,	22.822574
1948	49.064997	,	22.822447
1949	49.065115	,	22.822098
1950	49.065250	,	22.821806
1951	49.065338	,	22.821559
1952	49.065409	,	22.821283
1953	49.065526	,	22.820983
1954	49.065617	,	22.820770
1955	49.065716	,	22.820626
1956	49.065876	,	22.820390
1957	49.066040	,	22.820182

Nr pkt	Współrzędne punktów załamania granicy w układzie WGS84		
1958	49.066190	,	22.819980
1959	49.066358	,	22.819765
1960	49.066495	,	22.819542
1961	49.066564	,	22.819354
1962	49.066565	,	22.819313
1963	49.066668	,	22.819163
1964	49.066705	,	22.819131
1965	49.066778	,	22.819095
1966	49.066920	,	22.819016
1967	49.067013	,	22.818905
1968	49.067134	,	22.818626
1969	49.067311	,	22.818412
1970	49.067478	,	22.818266
1971	49.067641	,	22.818202
1972	49.067762	,	22.818087
1973	49.067832	,	22.817982
1974	49.068355	,	22.817647
1975	49.068513	,	22.817494
1976	49.068660	,	22.817374
1977	49.068821	,	22.817275
1978	49.069032	,	22.816995
1979	49.069345	,	22.816742
1980	49.069374	,	22.816682
1981	49.069453	,	22.816434
1982	49.069503	,	22.816253
1983	49.069664	,	22.815989
1984	49.069795	,	22.815841
1985	49.069841	,	22.815783
1986	49.069879	,	22.815710
1987	49.069987	,	22.815429
1988	49.070074	,	22.815209
1989	49.070168	,	22.814921
1990	49.070307	,	22.814615
1991	49.070373	,	22.814373
1992	49.070455	,	22.813721
1993	49.070425	,	22.813377
1994	49.070444	,	22.813036
1995	49.070378	,	22.812675
1996	49.070364	,	22.812372
1997	49.070381	,	22.812244
1998	49.070387	,	22.811881
1999	49.070407	,	22.811684
2000	49.070583	,	22.811052
2001	49.070613	,	22.810615
2002	49.070575	,	22.810229
2003	49.070529	,	22.809801

Nr pkt	Współrzędne punktów załamania granicy w układzie WGS84		
2004	49.070489	,	22.809477
2005	49.070448	,	22.809049
2006	49.070491	,	22.808812
2007	49.070650	,	22.808275
2008	49.070707	,	22.808033
2009	49.070788	,	22.807408
2010	49.070864	,	22.806968
2011	49.070981	,	22.806503
2012	49.071092	,	22.806113
2013	49.071252	,	22.805549
2014	49.071282	,	22.805448
2015	49.071322	,	22.805149
2016	49.071425	,	22.804725
2017	49.071507	,	22.804360
2018	49.071495	,	22.803716
2019	49.071430	,	22.803458
2020	49.071313	,	22.802984
2021	49.071216	,	22.802628
2022	49.071146	,	22.802391
2023	49.070944	,	22.801925
2024	49.071086	,	22.801524
2025	49.071270	,	22.801754
2026	49.071424	,	22.802274
2027	49.071842	,	22.802806
2028	49.072096	,	22.803436
2029	49.072314	,	22.803709
2030	49.072448	,	22.803841
2031	49.072936	,	22.803505
2032	49.073189	,	22.804570
2033	49.073357	,	22.803910
2034	49.073757	,	22.803903
2035	49.073943	,	22.803573
2036	49.074370	,	22.803568
2037	49.074789	,	22.803082
2038	49.074939	,	22.803216
2039	49.075198	,	22.803411
2040	49.075433	,	22.803550
2041	49.075690	,	22.803684
2042	49.075926	,	22.803762
2043	49.076020	,	22.803789
2044	49.076125	,	22.803878
2045	49.076157	,	22.803716
2046	49.076192	,	22.803458
2047	49.076264	,	22.803285
2048	49.076247	,	22.803105
2049	49.076233	,	22.802961

Nr pkt	Współrzędne punktów załamania granicy w układzie WGS84		
2050	49.076117	,	22.802521
2051	49.076119	,	22.802412
2052	49.076155	,	22.801784
2053	49.076867	,	22.800065
2054	49.077360	,	22.797824
2055	49.077556	,	22.798053
2056	49.078105	,	22.798192
2057	49.078776	,	22.798522
2058	49.079284	,	22.798807
2059	49.079982	,	22.799177
2060	49.080447	,	22.799423
2061	49.080540	,	22.799437
2062	49.080620	,	22.799449
2063	49.080586	,	22.798375
2064	49.080586	,	22.797871
2065	49.080595	,	22.797735
2066	49.080615	,	22.797050
2067	49.080608	,	22.796712
2068	49.080527	,	22.796508
2069	49.080380	,	22.796179
2070	49.080297	,	22.795491
2071	49.080245	,	22.795265
2072	49.080231	,	22.795120
2073	49.080148	,	22.794846
2074	49.080215	,	22.794282
2075	49.080446	,	22.794263
2076	49.080575	,	22.794166
2077	49.080881	,	22.793720
2078	49.081034	,	22.793578
2079	49.081141	,	22.793341
2080	49.081487	,	22.793111
2081	49.081679	,	22.792662
2082	49.081821	,	22.792297
2083	49.081903	,	22.791891
2084	49.082082	,	22.791739
2085	49.082334	,	22.791352
2086	49.082802	,	22.791042
2087	49.083164	,	22.790642
2088	49.083264	,	22.790503
2089	49.083367	,	22.790276
2090	49.083417	,	22.790207
2091	49.083182	,	22.789977
2092	49.083008	,	22.789423
2093	49.083235	,	22.788996
2094	49.083629	,	22.788126
2095	49.083901	,	22.787540

Nr pkt	Współrzędne punktów załamania granicy w układzie WGS84		
2096	49.084053	,	22.787650
2097	49.084725	,	22.788216
2098	49.085207	,	22.788131
2099	49.085820	,	22.788191
2100	49.086317	,	22.788223
2101	49.086607	,	22.788398
2102	49.086991	,	22.788405
2103	49.087304	,	22.788678
2104	49.087693	,	22.788740
2105	49.088235	,	22.788972
2106	49.088303	,	22.789095
2107	49.090149	,	22.784612
2108	49.090148	,	22.784311
2109	49.090165	,	22.784141
2110	49.090249	,	22.783870
2111	49.090377	,	22.783778
2112	49.090482	,	22.783665
2113	49.090607	,	22.783368
2114	49.090759	,	22.783106
2115	49.090842	,	22.783027
2116	49.090973	,	22.782977
2117	49.091051	,	22.782856
2118	49.091127	,	22.782592
2119	49.090997	,	22.782540
2120	49.090855	,	22.782405
2121	49.090753	,	22.782306
2122	49.090373	,	22.782190
2123	49.090195	,	22.782013
2124	49.089932	,	22.781908
2125	49.089862	,	22.781741
2126	49.089774	,	22.781636
2127	49.089662	,	22.781625
2128	49.089518	,	22.781613
2129	49.089339	,	22.781566
2130	49.089063	,	22.781345
2131	49.089001	,	22.781250
2132	49.088628	,	22.781209
2133	49.088869	,	22.779280
2134	49.088813	,	22.778378
2135	49.088702	,	22.777615
2136	49.088844	,	22.776797
2137	49.088718	,	22.775859
2138	49.088582	,	22.774875
2139	49.088401	,	22.774167
2140	49.088398	,	22.773572
2141	49.088463	,	22.772671

Nr pkt	Współrzędne punktów załamania granicy w układzie WGS84		
2142	49.088690	,	22.772336
2143	49.089226	,	22.771501
2144	49.089664	,	22.771148
2145	49.090229	,	22.770825
2146	49.090756	,	22.770582
2147	49.091251	,	22.770341
2148	49.091783	,	22.770227
2149	49.092489	,	22.769707
2150	49.092905	,	22.769740
2151	49.093148	,	22.769631
2152	49.093628	,	22.769212
2153	49.094027	,	22.768911
2154	49.094125	,	22.768759
2155	49.094279	,	22.768533
2156	49.094448	,	22.768484
2157	49.094642	,	22.768255
2158	49.094928	,	22.767943
2159	49.095122	,	22.767817
2160	49.095542	,	22.767493
2161	49.095738	,	22.767311
2162	49.096000	,	22.767076
2163	49.096384	,	22.766735
2164	49.096709	,	22.766776
2165	49.096849	,	22.766661
2166	49.097202	,	22.766199
2167	49.097196	,	22.766023
2168	49.097099	,	22.765699
2169	49.097037	,	22.765445
2170	49.096910	,	22.764827
2171	49.096702	,	22.764278
2172	49.096403	,	22.763809
2173	49.096453	,	22.763666
2174	49.096611	,	22.763401
2175	49.096811	,	22.763095
2176	49.096907	,	22.762802
2177	49.097034	,	22.762516
2178	49.097035	,	22.762270
2179	49.097140	,	22.761977
2180	49.097141	,	22.761737
2181	49.097160	,	22.761608
2182	49.097400	,	22.761077
2183	49.097606	,	22.760306
2184	49.097841	,	22.760062
2185	49.098113	,	22.759641
2186	49.098439	,	22.759152
2187	49.098796	,	22.758752

Nr pkt	Współrzędne punktów załamania granicy w układzie WGS84		
2188	49.099175	,	22.758373
2189	49.099734	,	22.758037
2190	49.100113	,	22.757672
2191	49.100498	,	22.757081
2192	49.100855	,	22.756613
2193	49.101409	,	22.755973
2194	49.101849	,	22.755038
2195	49.102332	,	22.754540
2196	49.102578	,	22.754141
2197	49.102986	,	22.753810
2198	49.103318	,	22.753483
2199	49.103631	,	22.753252
2200	49.103888	,	22.752980
2201	49.103777	,	22.752307
2202	49.103925	,	22.751876
2203	49.104475	,	22.751258
2204	49.104751	,	22.750568
2205	49.105345	,	22.749776
2206	49.105548	,	22.749092
2207	49.105215	,	22.748576
2208	49.104900	,	22.747951
2209	49.104455	,	22.747031
2210	49.104856	,	22.747154
2211	49.104900	,	22.747020
2212	49.105330	,	22.746761
2213	49.105351	,	22.746789
2214	49.105558	,	22.746803
2215	49.105729	,	22.746888
2216	49.106030	,	22.746973
2217	49.106220	,	22.746865
2218	49.106850	,	22.746426
2219	49.106864	,	22.746307
2220	49.107171	,	22.745905
2221	49.107286	,	22.745791
2222	49.107337	,	22.745674
2223	49.107442	,	22.745545
2224	49.108273	,	22.745030
2225	49.108312	,	22.744872
2226	49.108647	,	22.744853
2227	49.109356	,	22.744516
2228	49.109492	,	22.744540
2229	49.109601	,	22.744426
2230	49.109747	,	22.744495
2231	49.110071	,	22.744207
2232	49.109967	,	22.744062
2233	49.109856	,	22.743605

Nr pkt	Współrzędne punktów załamania granicy w układzie WGS84		
2234	49.109046	,	22.743221
2235	49.108429	,	22.743306
2236	49.108273	,	22.743135
2237	49.107843	,	22.742935
2238	49.107666	,	22.742933
2239	49.107507	,	22.742667
2240	49.107228	,	22.742584
2241	49.107188	,	22.742551
2242	49.107084	,	22.742421
2243	49.107283	,	22.741979
2244	49.107985	,	22.742057
2245	49.108410	,	22.741842
2246	49.108991	,	22.741999
2247	49.109460	,	22.742088
2248	49.110101	,	22.742393
2249	49.110886	,	22.742306
2250	49.111418	,	22.741943
2251	49.111596	,	22.741181
2252	49.111824	,	22.739859
2253	49.111760	,	22.739433
2254	49.111843	,	22.738753
2255	49.112126	,	22.738384
2256	49.112650	,	22.738275
2257	49.113206	,	22.738587
2258	49.113847	,	22.738721
2259	49.114484	,	22.739067
2260	49.114746	,	22.738692
2261	49.115086	,	22.738404
2262	49.114969	,	22.737667
2263	49.115025	,	22.736878
2264	49.115044	,	22.736232
2265	49.115129	,	22.735576
2266	49.115398	,	22.735195
2267	49.115670	,	22.734608
2268	49.116475	,	22.734887
2269	49.117015	,	22.734451
2270	49.117577	,	22.733753
2271	49.117637	,	22.733242
2272	49.117736	,	22.732769
2273	49.117896	,	22.732288
2274	49.118111	,	22.731656
2275	49.118469	,	22.731516
2276	49.118779	,	22.731201
2277	49.119212	,	22.731442
2278	49.119654	,	22.731744
2279	49.120000	,	22.731356

Nr pkt	Współrzędne punktów załamania granicy w układzie WGS84		
2280	49.120303	,	22.730979
2281	49.120056	,	22.730546
2282	49.119706	,	22.730055
2283	49.119497	,	22.729791
2284	49.124924	,	22.726662
2285	49.125200	,	22.727085
2286	49.125326	,	22.727058
2287	49.125507	,	22.727143
2288	49.125722	,	22.727057
2289	49.125764	,	22.727068
2290	49.125858	,	22.727238
2291	49.125919	,	22.727311
2292	49.126200	,	22.727260
2293	49.126319	,	22.727344
2294	49.126420	,	22.727231
2295	49.126841	,	22.727145
2296	49.126606	,	22.726739
2297	49.126530	,	22.726732
2298	49.126344	,	22.726176
2299	49.126425	,	22.725584
2300	49.126299	,	22.725508
2301	49.126479	,	22.724953
2302	49.126459	,	22.724817
2303	49.126335	,	22.724512
2304	49.126309	,	22.724375
2305	49.126303	,	22.724195
2306	49.126251	,	22.723945
2307	49.126116	,	22.723698
2308	49.126123	,	22.723415
2309	49.126002	,	22.722970
2310	49.125926	,	22.722887
2311	49.125920	,	22.722664
2312	49.125843	,	22.722345
2313	49.125814	,	22.722245
2314	49.125549	,	22.721951
2315	49.125505	,	22.721728
2316	49.125445	,	22.721714
2317	49.125341	,	22.721731
2318	49.124866	,	22.721497
2319	49.124605	,	22.721398
2320	49.124438	,	22.721377
2321	49.124311	,	22.721256
2322	49.124149	,	22.721135
2323	49.123827	,	22.720709
2324	49.123668	,	22.720531
2325	49.123273	,	22.719807

Nr pkt	Współrzędne punktów załamania granicy w układzie WGS84		
2326	49.123195	,	22.719399
2327	49.123104	,	22.719144
2328	49.122977	,	22.719018
2329	49.122896	,	22.718856
2330	49.122812	,	22.718627
2331	49.122741	,	22.718474
2332	49.122677	,	22.717966
2333	49.122694	,	22.717444
2334	49.122627	,	22.717132
2335	49.122650	,	22.716824
2336	49.122605	,	22.716536
2337	49.122604	,	22.715794
2338	49.122495	,	22.715506
2339	49.122603	,	22.715342
2340	49.122778	,	22.714984
2341	49.122578	,	22.714697
2342	49.121983	,	22.714302
2343	49.121667	,	22.714350
2344	49.121178	,	22.714003
2345	49.120795	,	22.713434
2346	49.120533	,	22.712622
2347	49.120804	,	22.712448
2348	49.121217	,	22.711782
2349	49.120947	,	22.711417
2350	49.120678	,	22.711079
2351	49.120496	,	22.710682
2352	49.120530	,	22.710405
2353	49.120731	,	22.709667
2354	49.120200	,	22.709313
2355	49.120752	,	22.707503
2356	49.121164	,	22.706391
2357	49.122349	,	22.705036
2358	49.122898	,	22.704180
2359	49.123755	,	22.702565
2360	49.124266	,	22.701911
2361	49.124594	,	22.701055
2362	49.124656	,	22.700234
2363	49.124715	,	22.699497
2364	49.125024	,	22.699087
2365	49.125425	,	22.698626
2366	49.125788	,	22.698120
2367	49.126269	,	22.696860
2368	49.125966	,	22.695449
2369	49.126012	,	22.694854
2370	49.126146	,	22.694795
2371	49.126293	,	22.694651

Nr pkt	Współrzędne punktów załamania granicy w układzie WGS84		
2372	49.126466	,	22.694337
2373	49.126761	,	22.694187
2374	49.127410	,	22.693299
2375	49.127587	,	22.693205
2376	49.128416	,	22.691620
2377	49.128895	,	22.691766
2378	49.129339	,	22.692706
2379	49.129738	,	22.693006
2380	49.130408	,	22.693004
2381	49.130572	,	22.693369
2382	49.130757	,	22.693528
2383	49.130896	,	22.693556
2384	49.131235	,	22.693263
2385	49.131313	,	22.692993
2386	49.131311	,	22.692197
2387	49.131444	,	22.691676
2388	49.131586	,	22.691120
2389	49.131661	,	22.690973
2390	49.132108	,	22.689993
2391	49.132963	,	22.688690
2392	49.133598	,	22.686698
2393	49.134278	,	22.682773
2394	49.134567	,	22.682067
2395	49.135072	,	22.680891
2396	49.135318	,	22.680553
2397	49.135766	,	22.680204
2398	49.135955	,	22.679746
2399	49.136325	,	22.679497
2400	49.136385	,	22.679417
2401	49.136491	,	22.679079
2402	49.136569	,	22.678802
2403	49.137106	,	22.678519
2404	49.137799	,	22.677812
2405	49.138234	,	22.677023
2406	49.138760	,	22.676390
2407	49.138884	,	22.676046
2408	49.139123	,	22.675172
2409	49.139614	,	22.674469
2410	49.139936	,	22.673922
2411	49.140537	,	22.673340
2412	49.141017	,	22.672752
2413	49.141645	,	22.672439
2414	49.142193	,	22.672026
2415	49.142440	,	22.671400
2416	49.142364	,	22.670587
2417	49.142215	,	22.670633

Nr pkt	Współrzędne punktów załamania granicy w układzie WGS84		
2418	49.141903	,	22.670657
2419	49.141758	,	22.670635
2420	49.141608	,	22.670517
2421	49.141499	,	22.670361
2422	49.141369	,	22.670125
2423	49.141207	,	22.669978
2424	49.141024	,	22.669814
2425	49.140749	,	22.669568
2426	49.140555	,	22.669403
2427	49.140388	,	22.669347
2428	49.140417	,	22.669050
2429	49.140429	,	22.668929
2430	49.140492	,	22.668649
2431	49.140653	,	22.668422
2432	49.140756	,	22.667982
2433	49.140809	,	22.667819
2434	49.140961	,	22.667525
2435	49.141075	,	22.667239
2436	49.141275	,	22.666874
2437	49.141310	,	22.666532
2438	49.141313	,	22.666188
2439	49.141249	,	22.665865
2440	49.141145	,	22.665487
2441	49.141127	,	22.665060
2442	49.141216	,	22.664894
2443	49.141361	,	22.664808
2444	49.141469	,	22.664633
2445	49.141467	,	22.664231
2446	49.141397	,	22.663670
2447	49.141444	,	22.663197
2448	49.141357	,	22.662718
2449	49.141463	,	22.662349
2450	49.141522	,	22.662047
2451	49.141486	,	22.661798
2452	49.141395	,	22.661542
2453	49.141318	,	22.661238
2454	49.141468	,	22.661041
2455	49.141599	,	22.660814
2456	49.141592	,	22.660513
2457	49.141534	,	22.659992
2458	49.141560	,	22.659615
2459	49.141621	,	22.659234
2460	49.141618	,	22.658880
2461	49.141572	,	22.658617
2462	49.141546	,	22.658334
2463	49.141594	,	22.658113

Nr pkt	Współrzędne punktów załamania granicy w układzie WGS84		
2464	49.141748	,	22.657872
2465	49.141950	,	22.657695
2466	49.142058	,	22.657348
2467	49.142117	,	22.656951
2468	49.142265	,	22.656459
2469	49.142379	,	22.656094
2470	49.142477	,	22.655717
2471	49.142509	,	22.655406
2472	49.142503	,	22.654900
2473	49.142594	,	22.654640
2474	49.142719	,	22.654397
2475	49.142904	,	22.653901
2476	49.142977	,	22.653604
2477	49.143029	,	22.653437
2478	49.143209	,	22.653211
2479	49.143374	,	22.652905
2480	49.143570	,	22.652501
2481	49.143766	,	22.652142
2482	49.143936	,	22.651901
2483	49.144100	,	22.651632
2484	49.144293	,	22.651203
2485	49.144415	,	22.651034
2486	49.144577	,	22.650931
2487	49.144633	,	22.650736
2488	49.144646	,	22.650472
2489	49.144687	,	22.650290
2490	49.144874	,	22.649977
2491	49.145068	,	22.649692
2492	49.145314	,	22.649415
2493	49.145506	,	22.649084
2494	49.145732	,	22.648807
2495	49.145946	,	22.648522
2496	49.146222	,	22.648244
2497	49.146444	,	22.648010
2498	49.146695	,	22.647971
2499	49.146740	,	22.647777
2500	49.146764	,	22.647574
2501	49.146898	,	22.647367
2502	49.147184	,	22.647058
2503	49.147363	,	22.646801
2504	49.147557	,	22.646516
2505	49.147729	,	22.646315
2506	49.147956	,	22.645986
2507	49.148114	,	22.645736
2508	49.148300	,	22.645491
2509	49.148456	,	22.645118

Nr pkt	Współrzędne punktów załamania granicy w układzie WGS84		
2510	49.148734	,	22.644735
2511	49.148951	,	22.644407
2512	49.149051	,	22.644327
2513	49.149131	,	22.644134
2514	49.149197	,	22.643780
2515	49.149306	,	22.643494
2516	49.149403	,	22.643277
2517	49.149479	,	22.643066
2518	49.149672	,	22.643171
2519	49.150105	,	22.643725
2520	49.150425	,	22.644134
2521	49.150466	,	22.644186
2522	49.150851	,	22.644690
2523	49.151086	,	22.644998
2524	49.152067	,	22.644894
2525	49.152162	,	22.644947
2526	49.152773	,	22.645289
2527	49.154014	,	22.646137
2528	49.154608	,	22.645411
2529	49.155233	,	22.644601
2530	49.155776	,	22.643464
2531	49.156058	,	22.642818
2532	49.156430	,	22.642258
2533	49.156823	,	22.641677
2534	49.157144	,	22.641075
2535	49.157607	,	22.640221
2536	49.157920	,	22.638130
2537	49.158393	,	22.637329
2538	49.158671	,	22.636862
2539	49.159284	,	22.635863
2540	49.159647	,	22.635274
2541	49.160182	,	22.634958
2542	49.160790	,	22.634606
2543	49.161124	,	22.634405
2544	49.161249	,	22.633994
2545	49.161569	,	22.633105
2546	49.161751	,	22.632547
2547	49.162173	,	22.631803
2548	49.162519	,	22.631369
2549	49.162963	,	22.630769
2550	49.163305	,	22.630249
2551	49.163454	,	22.630021
2552	49.163860	,	22.629382
2553	49.164674	,	22.627945
2554	49.165526	,	22.626623
2555	49.165597	,	22.626007

Nr pkt	Współrzędne punktów załamania granicy w układzie WGS84		
2556	49.166285	,	22.625373
2557	49.166279	,	22.624744
2558	49.166987	,	22.624732
2559	49.167367	,	22.624685
2560	49.167721	,	22.624486
2561	49.168031	,	22.624152
2562	49.167887	,	22.623763
2563	49.167705	,	22.623213
2564	49.168050	,	22.622105
2565	49.168466	,	22.621456
2566	49.168998	,	22.620877
2567	49.169301	,	22.620336
2568	49.169885	,	22.619425
2569	49.170411	,	22.618805
2570	49.171004	,	22.618043
2571	49.171520	,	22.617296
2572	49.172058	,	22.616867
2573	49.172369	,	22.616005
2574	49.172817	,	22.615516
2575	49.173422	,	22.615462
2576	49.173703	,	22.614640
2577	49.174156	,	22.614524
2578	49.174238	,	22.613264
2579	49.174514	,	22.612090
2580	49.174164	,	22.611165
2581	49.173787	,	22.610011
2582	49.173905	,	22.609370
2583	49.174538	,	22.609456
2584	49.174634	,	22.609236
2585	49.174847	,	22.608745
2586	49.175140	,	22.608398
2587	49.175580	,	22.607883
2588	49.176206	,	22.607174
2589	49.176780	,	22.606524
2590	49.177622	,	22.605943
2591	49.178329	,	22.605515
2592	49.178776	,	22.604676
2593	49.178997	,	22.604184
2594	49.178229	,	22.604153
2595	49.177695	,	22.604067
2596	49.177326	,	22.603853
2597	49.176718	,	22.603679
2598	49.176487	,	22.603439
2599	49.176229	,	22.602973
2600	49.176091	,	22.602368
2601	49.175866	,	22.601555

Nr pkt	Współrzędne punktów załamania granicy w układzie WGS84		
2602	49.175693	,	22.601078
2603	49.175556	,	22.600893
2604	49.175329	,	22.600580
2605	49.175216	,	22.600466
2606	49.175176	,	22.600413
2607	49.175056	,	22.600290
2608	49.174778	,	22.599843
2609	49.174569	,	22.599556
2610	49.174010	,	22.598909
2611	49.173636	,	22.598613
2612	49.173066	,	22.597843
2613	49.173081	,	22.597736
2614	49.173083	,	22.597581
2615	49.172974	,	22.597462
2616	49.172792	,	22.597142
2617	49.172780	,	22.597116
2618	49.172797	,	22.596987
2619	49.172610	,	22.596429
2620	49.172579	,	22.595642
2621	49.172885	,	22.594575
2622	49.172810	,	22.593160
2623	49.173045	,	22.592668
2624	49.173298	,	22.592833
2625	49.173443	,	22.592582
2626	49.173467	,	22.592230
2627	49.173509	,	22.591766
2628	49.173767	,	22.589680
2629	49.173967	,	22.588278
2630	49.173894	,	22.587871
2631	49.174147	,	22.586698
2632	49.174675	,	22.584776
2633	49.174953	,	22.583422
2634	49.175021	,	22.583163
2635	49.175632	,	22.581426
2636	49.176085	,	22.579660
2637	49.176558	,	22.578503
2638	49.176777	,	22.578184
2639	49.177359	,	22.576641
2640	49.177330	,	22.575799
2641	49.177411	,	22.575409
2642	49.177575	,	22.574956
2643	49.178349	,	22.573638
2644	49.178496	,	22.573325
2645	49.178747	,	22.571966
2646	49.179193	,	22.570674
2647	49.179706	,	22.569761

Nr pkt	Współrzędne punktów załamania granicy w układzie WGS84		
2648	49.179984	,	22.569472
2649	49.180146	,	22.569335
2650	49.180869	,	22.568760
2651	49.182253	,	22.566847
2652	49.182945	,	22.565913
2653	49.183203	,	22.565549
2654	49.183412	,	22.565354
2655	49.183799	,	22.564966
2656	49.184179	,	22.564483
2657	49.183821	,	22.563639
2658	49.183716	,	22.562810
2659	49.183812	,	22.561800
2660	49.184065	,	22.560915
2661	49.185276	,	22.558559
2662	49.188159	,	22.555885
2663	49.188860	,	22.555849
2664	49.189459	,	22.555733
2665	49.191397	,	22.555289
2666	49.193287	,	22.553991
2667	49.192993	,	22.553433
2668	49.192847	,	22.553241
2669	49.192697	,	22.553112
2670	49.192428	,	22.552865
2671	49.192447	,	22.552791
2672	49.192530	,	22.552548
2673	49.192558	,	22.552446
2674	49.192605	,	22.552211
2675	49.192593	,	22.552018
2676	49.192670	,	22.551877
2677	49.192651	,	22.551658
2678	49.192723	,	22.551462
2679	49.192850	,	22.551332
2680	49.192898	,	22.551156
2681	49.192998	,	22.551005
2682	49.193039	,	22.550837
2683	49.193239	,	22.550683
2684	49.193304	,	22.550496
2685	49.193450	,	22.550326
2686	49.193495	,	22.550154
2687	49.193673	,	22.550059
2688	49.193829	,	22.549895
2689	49.193966	,	22.549762
2690	49.193929	,	22.549494
2691	49.194047	,	22.549369
2692	49.194093	,	22.549184
2693	49.194155	,	22.549075

Nr pkt	Współrzędne punktów załamania granicy w układzie WGS84		
2694	49.194196	,	22.548867
2695	49.194317	,	22.548664
2696	49.194432	,	22.548399
2697	49.194551	,	22.548211
2698	49.194621	,	22.547940
2699	49.194713	,	22.547760
2700	49.194767	,	22.547579
2701	49.194774	,	22.547389
2702	49.194772	,	22.547214
2703	49.194818	,	22.546966
2704	49.194770	,	22.546741
2705	49.194799	,	22.546496
2706	49.194800	,	22.546234
2707	49.194792	,	22.546069
2708	49.194762	,	22.545839
2709	49.194748	,	22.545602
2710	49.194708	,	22.545359
2711	49.194653	,	22.545141
2712	49.194555	,	22.544957
2713	49.194315	,	22.544584
2714	49.193998	,	22.544137
2715	49.194267	,	22.543901
2716	49.194628	,	22.543504
2717	49.195016	,	22.543231
2718	49.195632	,	22.542880
2719	49.196214	,	22.542471
2720	49.196798	,	22.542308
2721	49.197283	,	22.542294
2722	49.197919	,	22.541481
2723	49.198575	,	22.542043
2724	49.199505	,	22.542267
2725	49.199716	,	22.541659
2726	49.199906	,	22.541359
2727	49.200348	,	22.540790
2728	49.200742	,	22.539720
2729	49.201292	,	22.538745
2730	49.201140	,	22.537740
2731	49.201580	,	22.537112
2732	49.201612	,	22.536214
2733	49.201819	,	22.535337
2734	49.202098	,	22.534339
2735	49.202530	,	22.533470
2736	49.203096	,	22.532813
2737	49.203523	,	22.531862
2738	49.204194	,	22.531027
2739	49.204876	,	22.530652

Nr pkt	Współrzędne punktów załamania granicy w układzie WGS84		
2740	49.205491	,	22.530234
2741	49.205901	,	22.529252
2742	49.206108	,	22.528346
2743	49.206341	,	22.527067
2744	49.206802	,	22.525652
2745	49.207045	,	22.524886
2746	49.207813	,	22.524500
2747	49.208848	,	22.524461
2748	49.209530	,	22.523391
2749	49.209890	,	22.522304
2750	49.210207	,	22.521207
2751	49.210536	,	22.520092
2752	49.210912	,	22.518952
2753	49.211397	,	22.518608
2754	49.211735	,	22.517983
2755	49.212200	,	22.517589
2756	49.212579	,	22.517871
2757	49.213046	,	22.517761
2758	49.213456	,	22.517813
2759	49.213954	,	22.517887
2760	49.214293	,	22.516629
2761	49.214938	,	22.515516
2762	49.215227	,	22.514626
2763	49.215037	,	22.514110
2764	49.214990	,	22.513255
2765	49.214716	,	22.512395
2766	49.214441	,	22.511533
2767	49.214247	,	22.510416
2768	49.214243	,	22.509547
2769	49.214202	,	22.508880
2770	49.213962	,	22.508024
2771	49.213861	,	22.507383
2772	49.213897	,	22.506529
2773	49.214004	,	22.505878
2774	49.214495	,	22.505278
2775	49.214833	,	22.505156
2776	49.214713	,	22.504574
2777	49.214893	,	22.504951
2778	49.215076	,	22.505355
2779	49.215271	,	22.505864
2780	49.215351	,	22.505795
2781	49.215545	,	22.505632
2782	49.216509	,	22.504825
2783	49.217339	,	22.502997
2784	49.217871	,	22.502608
2785	49.218324	,	22.502515

Nr pkt	Współrzędne punktów załamania granicy w układzie WGS84		
2786	49.218892	,	22.501476
2787	49.219380	,	22.500925
2788	49.220351	,	22.499940
2789	49.221576	,	22.498515
2790	49.221892	,	22.498225
2791	49.222224	,	22.498129
2792	49.222501	,	22.497932
2793	49.222773	,	22.497638
2794	49.223625	,	22.496190
2795	49.224316	,	22.495484
2796	49.224950	,	22.494629
2797	49.224997	,	22.495072
2798	49.225155	,	22.495319
2799	49.225439	,	22.495549
2800	49.225614	,	22.495584
2801	49.225735	,	22.495470
2802	49.226058	,	22.495105
2803	49.226398	,	22.494782
2804	49.226496	,	22.494701
2805	49.226578	,	22.494660
2806	49.226632	,	22.494650
2807	49.226758	,	22.494523
2808	49.226820	,	22.494434
2809	49.227337	,	22.494278
2810	49.227473	,	22.494275
2811	49.227630	,	22.494294
2812	49.227950	,	22.494345
2813	49.228325	,	22.493984
2814	49.228449	,	22.493878
2815	49.229094	,	22.493898
2816	49.229333	,	22.493905
2817	49.229513	,	22.493911
2818	49.229684	,	22.493944
2819	49.230129	,	22.493779
2820	49.230215	,	22.493733
2821	49.230520	,	22.493605
2822	49.230656	,	22.493561
2823	49.230764	,	22.493578
2824	49.230970	,	22.493640
2825	49.231131	,	22.493466
2826	49.231200	,	22.493406
2827	49.231359	,	22.493287
2828	49.231691	,	22.493394
2829	49.231916	,	22.493490
2830	49.231984	,	22.493479
2831	49.232148	,	22.493367

Nr pkt	Współrzędne punktów załamania granicy w układzie WGS84		
2832	49.232200	,	22.493216
2833	49.232242	,	22.493094
2834	49.232457	,	22.492522
2835	49.232504	,	22.492433
2836	49.232577	,	22.492339
2837	49.232816	,	22.492016
2838	49.233061	,	22.491636
2839	49.233207	,	22.491166
2840	49.233436	,	22.490905
2841	49.233590	,	22.490475
2842	49.233688	,	22.490244
2843	49.233893	,	22.489857
2844	49.234444	,	22.489143
2845	49.234767	,	22.488575
2846	49.235012	,	22.488175
2847	49.235331	,	22.487633
2848	49.235633	,	22.486623
2849	49.236082	,	22.485127
2850	49.236436	,	22.483973
2851	49.236634	,	22.483310
2852	49.236877	,	22.483030
2853	49.237235	,	22.482606
2854	49.236916	,	22.482466
2855	49.236634	,	22.482304
2856	49.236365	,	22.482138
2857	49.236173	,	22.482034
2858	49.236249	,	22.480700
2859	49.236289	,	22.480061
2860	49.236266	,	22.479783
2861	49.236170	,	22.478803
2862	49.236110	,	22.478255
2863	49.236082	,	22.477945
2864	49.236120	,	22.476842
2865	49.236153	,	22.476383
2866	49.236101	,	22.475857
2867	49.235837	,	22.475359
2868	49.235764	,	22.475068
2869	49.235768	,	22.474441
2870	49.235553	,	22.473944
2871	49.235492	,	22.473832
2872	49.235272	,	22.473426
2873	49.235138	,	22.472932
2874	49.234897	,	22.472345
2875	49.234469	,	22.471629
2876	49.234315	,	22.471349
2877	49.234168	,	22.470800

Nr pkt	Współrzędne punktów załamania granicy w układzie WGS84		
2878	49.234314	,	22.470342
2879	49.234157	,	22.470327
2880	49.233956	,	22.469794
2881	49.233723	,	22.469297
2882	49.233513	,	22.469052
2883	49.233596	,	22.468140
2884	49.234028	,	22.467598
2885	49.234211	,	22.467259
2886	49.235778	,	22.467755
2887	49.236414	,	22.467998
2888	49.236938	,	22.467801
2889	49.237268	,	22.467546
2890	49.237614	,	22.467058
2891	49.238144	,	22.466659
2892	49.238625	,	22.466412
2893	49.239376	,	22.465936
2894	49.239853	,	22.465423
2895	49.240104	,	22.465355
2896	49.240437	,	22.465456
2897	49.240734	,	22.465413
2898	49.241060	,	22.465316
2899	49.241448	,	22.465443
2900	49.241804	,	22.465635
2901	49.242015	,	22.466109
2902	49.242507	,	22.466495
2903	49.242916	,	22.466760
2904	49.243300	,	22.466635
2905	49.243683	,	22.466607
2906	49.244061	,	22.466812
2907	49.244254	,	22.467181
2908	49.244587	,	22.467411
2909	49.245086	,	22.467685
2910	49.245571	,	22.467722
2911	49.245948	,	22.467455
2912	49.246199	,	22.467013
2913	49.246552	,	22.466577
2914	49.246902	,	22.465710
2915	49.247108	,	22.464780
2916	49.247393	,	22.464028
2917	49.247533	,	22.463343
2918	49.247970	,	22.462999
2919	49.248324	,	22.462336
2920	49.248909	,	22.461501
2921	49.249284	,	22.461120
2922	49.249663	,	22.460328
2923	49.250221	,	22.459940

Nr pkt	Współrzędne punktów załamania granicy w układzie WGS84		
2924	49.250616	,	22.459728
2925	49.251063	,	22.459207
2926	49.251799	,	22.459089
2927	49.252596	,	22.458849
2928	49.253333	,	22.458468
2929	49.254250	,	22.458535
2930	49.254601	,	22.457754
2931	49.255182	,	22.457001
2932	49.255705	,	22.456471
2933	49.256203	,	22.455805
2934	49.256540	,	22.455438
2935	49.257285	,	22.455652
2936	49.257803	,	22.455675
2937	49.258224	,	22.455550
2938	49.259269	,	22.454988
2939	49.259486	,	22.454384
2940	49.260083	,	22.454168
2941	49.260375	,	22.453568
2942	49.260674	,	22.453128
2943	49.261012	,	22.453203
2944	49.261359	,	22.453200
2945	49.261504	,	22.452668
2946	49.261739	,	22.452257
2947	49.262002	,	22.451911
2948	49.262150	,	22.451360
2949	49.262602	,	22.450680
2950	49.262912	,	22.449991
2951	49.262908	,	22.449210
2952	49.263060	,	22.447994
2953	49.263428	,	22.447590
2954	49.263801	,	22.446921
2955	49.264030	,	22.446128
2956	49.264401	,	22.445419
2957	49.264573	,	22.444808
2958	49.264919	,	22.444048
2959	49.265362	,	22.443237
2960	49.265644	,	22.442474
2961	49.265581	,	22.441994

Nr pkt	Współrzędne punktów załamania granicy w układzie WGS84		
2962	49.265970	,	22.440793
2963	49.266037	,	22.440109
2964	49.266190	,	22.439457
2965	49.266390	,	22.438923
2966	49.266325	,	22.438326
2967	49.266362	,	22.437733
2968	49.266170	,	22.437020
2969	49.266248	,	22.436352
2970	49.266396	,	22.435723
2971	49.266483	,	22.435128
2972	49.266124	,	22.434481
2973	49.265741	,	22.433874
2974	49.265456	,	22.432974
2975	49.265676	,	22.432424
2976	49.265797	,	22.432019
2977	49.266017	,	22.431679
2978	49.266201	,	22.431148
2979	49.266384	,	22.430399
2980	49.266661	,	22.429859
2981	49.266927	,	22.429598
2982	49.267203	,	22.429223
2983	49.267620	,	22.428906
2984	49.268086	,	22.428731
2985	49.268705	,	22.428105
2986	49.269469	,	22.427631
2987	49.269862	,	22.428476
2988	49.270503	,	22.430008
2989	49.271097	,	22.431007
2990	49.271323	,	22.432146
2991	49.271622	,	22.432727
2992	49.272065	,	22.433438
2993	49.272369	,	22.434219
2994	49.272654	,	22.434860
2995	49.273092	,	22.435247
2996	49.273420	,	22.435544
2997	49.274498	,	22.435288
2998	49.275063	,	22.435063
2999	49.275404	,	22.434916

Nr pkt	Współrzędne punktów załamania granicy w układzie WGS84		
3000	49.276140	,	22.434358
3001	49.276698	,	22.434040
3002	49.277709	,	22.434109
3003	49.279046	,	22.434452
3004	49.279931	,	22.434868
3005	49.280329	,	22.435182
3006	49.280533	,	22.435254
3007	49.280999	,	22.435464
3008	49.281085	,	22.435503
3009	49.281201	,	22.435506
3010	49.281312	,	22.435541
3011	49.281854	,	22.435825
3012	49.282083	,	22.435991
3013	49.282307	,	22.436250
3014	49.282523	,	22.436568
3015	49.282637	,	22.436783
3016	49.282705	,	22.437010
3017	49.282811	,	22.437184
3018	49.282920	,	22.437330
3019	49.283046	,	22.437444
3020	49.283095	,	22.437510
3021	49.283268	,	22.437638
3022	49.283427	,	22.437713
3023	49.283639	,	22.437778
3024	49.283751	,	22.437804
3025	49.284159	,	22.437974
3026	49.284328	,	22.438078
3027	49.284500	,	22.438113
3028	49.284862	,	22.438268
3029	49.285134	,	22.438427
3030	49.285313	,	22.438563
3031	49.285519	,	22.438628
3032	49.285563	,	22.438613
3033	49.285995	,	22.438706
3034	49.287074	,	22.438684
3035	49.287566	,	22.438823
3036	49.287584	,	22.438817
3037	49.288706	,	22.439221

Nr pkt	Współrzędne punktów załamania granicy w układzie WGS84		
3038	49.290079	,	22.439714
3039	49.291240	,	22.441196
3040	49.292301	,	22.442576
3041	49.292879	,	22.443312
3042	49.293396	,	22.444446
3043	49.294189	,	22.445013
3044	49.294717	,	22.445462
3045	49.295736	,	22.446136
3046	49.296552	,	22.446583
3047	49.296946	,	22.447317
3048	49.297571	,	22.448064
3049	49.298171	,	22.449176
3050	49.298553	,	22.450091
3051	49.299207	,	22.450631
3052	49.300137	,	22.451846
3053	49.300429	,	22.451319
3054	49.300607	,	22.450647
3055	49.301081	,	22.450281
3056	49.301756	,	22.450018
3057	49.302460	,	22.450169
3058	49.303010	,	22.450392
3059	49.303514	,	22.450962
3060	49.304207	,	22.450838
3061	49.304721	,	22.450162
3062	49.305064	,	22.449434
3063	49.306111	,	22.448776
3064	49.306444	,	22.448183
3065	49.306802	,	22.447779
3066	49.307072	,	22.446888
3067	49.307526	,	22.446045
3068	49.307891	,	22.445606
3069	49.308319	,	22.445349
3070	49.308733	,	22.445799
3071	49.309184	,	22.446170
3072	49.309883	,	22.446493
3073	49.311675	,	22.446991

Uwagi:

Pomiędzy punktem Nr 748 a punktem Nr 1176 oraz pomiędzy punktem Nr 1602 a punktem Nr 1801 granica Parku Krajobrazowego Doliny Sanu pokrywa się polsko-ukraińską granica państwową.

Załącznik Nr 3a

wróć

Współrzędne punktów załamania granicy enklaw nie należących do Parku Krajobrazowego Doliny Sanu

działka nr 67/9 obręb Nasiczne

Nr pkt	Współrzędne punktów załamania granicy w układzie WGS84		
0	49.177303	,	22.601839
1	49.176991	,	22.601641
2	49.176727	,	22.601431
3	49.176150	,	22.600899
4	49.175970	,	22.601387
5	49.176238	,	22.602050
6	49.176399	,	22.602410
7	49.176527	,	22.602090
8	49.177186	,	22.602085
9	49.177303	,	22.601839

działka nr 67/7 obręb Nasiczne

Nr pkt	Współrzędne punktów załamania granicy w układzie WGS84		
0	49.179129	,	22.601895
1	49.179122	,	22.601694
2	49.179084	,	22.601116
3	49.178459	,	22.600799
4	49.178348	,	22.602137
5	49.178997	,	22.602543
6	49.179129	,	22.601895

działka Nr 56, obręb Pszczeliny

Nr pkt	Współrzędne punktów załamania granicy w układzie WGS84		
0	49.172480	,	22.692559
1	49.172310	,	22.690745
2	49.172053	,	22.689058
3	49.172144	,	22.687879
4	49.172102	,	22.687599
5	49.171241	,	22.689007
6	49.170956	,	22.689694
7	49.170803	,	22.689732
8	49.170512	,	22.690567
9	49.170228	,	22.691206
10	49.169741	,	22.692303
11	49.169974	,	22.692981
12	49.171150	,	22.692634
13	49.172480	,	22.692559

działka nr 134/5 obręb Zatwarnica

Nr pkt	Współrzędne punktów załamania granicy w układzie WGS84		
0	49.221195	,	22.546949
1	49.221021	,	22.546650
2	49.220603	,	22.547085
3	49.220646	,	22.547254
4	49.220752	,	22.547471
5	49.220856	,	22.547608
6	49.221195	,	22.546949

wróć

Załącznik nr 6 do Uchwały Nr ……..
Sejmiku Województwa Podkarpackiego
w Rzeszowie z dnia …….

PROJEKT UCHWAŁY

w sprawie Ciśniańsko-Wetlińskiego Parku Krajobrazowego

Na podstawie art. 18 pkt 20 ustawy z dnia 5 czerwca 1998 r. o samorządzie województwa (tekst jedn. Dz. U. z 2013 r. poz. 596 z późn. zm.) oraz art. 16 ust. 3 i art.17 ustawy z dnia 16 kwietnia 2004 r. o ochronie przyrody (Dz. U. z 2013r. poz. 627 z późn. zm.)[1)]

Sejmik Województwa Podkarpackiego w Rzeszowie

uchwala co następuje:

§ 1. 1. Ciśniańsko-Wetliński Park Krajobrazowy, zwany dalej "Parkiem", położony w województwie podkarpackim obejmuje obszar 51.461 ha.
2. Park zlokalizowany jest na terenie gmin: Baligród, Cisna, Solina w powiecie leskim, gmin: Komańcza i Zagórz w powiecie sanockim i Gminy Czarna w powiecie bieszczadzkim.
3.Usytuowanie obszaru Parku przedstawia mapa poglądowa stanowiąca załącznik Nr 1.
4.Opis tekstowy przebiegu granicy Parku stanowi załącznik Nr 2.
5. Przebieg granic Parku, z dokładnością odpowiadającą prowadzonej na danym terenie mapie zasadniczej, określa linia ciągła łącząca punkty załamania granicy, których współrzędne przedstawiono w załączniku Nr 3-3a.
6. Do Parku nie należą enklawy zewnętrzne Bieszczadzkiego Parku Narodowego:
   1) kompleks Muchanin: działki ewidencyjne nr 428 – 434, nr 437 – 493, obręb Wetlina,
   2) kompleks Nad Staszelem: działki ewidencyjne nr 309 -312, nr 315 -317, nr 332, nr 334 - 335, nr 338 - 339, nr 308/2, nr 322/1, nr 325/1, obręb Wetlina.

§ 2. Ustala się następujące szczególne cele ochrony Parku:
1.dla ochrony przyrody nieożywionej:
1) zachowanie charakterystycznych elementów przyrody nieożywionej, stanowiących świadectwo przeszłości geologicznej regionu, w tym także zjawisk i obiektów o charakterze antropogenicznym;
2) podtrzymanie naturalnych procesów kształtujących powierzchnię ziemi, zachowanie warunków siedliskowych do funkcjonowania ekosystemów oraz zachowanie reliktowych zabytków przyrody nieożywionej;
3) ograniczanie antropogenicznych przekształceń powierzchni ziemi;
4) udostępnianie dla celów naukowych, edukacyjnych i krajoznawczych cennych obiektów przyrody nieożywionej;
5) utrzymanie stanu czystości wód powierzchniowych oraz ochrona wód powierzchniowych i podziemnych;
6) zachowanie naturalnych zbiorników wodnych;
7) zachowanie ciągów rzecznych, przełomów,
2. dla ochrony przyrody ożywionej:
1) szaty roślinnej:
   a) zapewnienie trwałości lokalnych populacji gatunków roślin chronionych, rzadkich i zagrożonych;
   b) zachowanie pełnej różnorodności florystycznej w odniesieniu do wszystkich grup systematycznych;

c) ograniczanie procesu neofityzacji flory;
d) zachowanie pełnego inwentarza zbiorowisk roślinnych, w szczególności naturalnych i półnaturalnych, a także antropogenicznych związanych z tradycyjnymi formami zagospodarowania (fitocenozy segetalne), zachowanie wszystkich istotnych i charakterystycznych dla środowiska przyrodniczego typów ekosystemów,

2) dla ochrony fauny:
a) zachowanie pełnego inwentarza naturalnej fauny w odniesieniu do wszystkich grup systematycznych;
b) zapewnienie trwałości lokalnych populacji gatunków zwierząt chronionych, rzadkich i zagrożonych;
c) zachowanie korytarzy ekologicznych,

3) utrzymanie procesów ekologicznych i stabilności ekosystemów,

3. dla ochrony dóbr kultury:
1) zachowanie i ochrona zabytków kultury materialnej, a zwłaszcza cerkwi, kościołów, młynów, kapliczek i krzyży przydrożnych;
2) zachowanie i udostępnianie miejsc pamięci narodowej oraz śladów historii regionu, w szczególności udokumentowanych stanowisk archeologicznych;
3) zachowanie charakterystycznych cech architektury wiejskiej: budownictwa drewnianego, oraz obiektów wykonanych ze skał fliszowych,
4) kultywowanie i przywracanie tradycyjnej kultury ludowej;
5) porządkowanie rodzimego krajobrazu kulturowego polegające m.in. na ochronie i restauracji jego charakterystycznych elementów;
6) udostępnianie istniejących zasobów kulturowych dla celów naukowych, krajoznawczych i edukacyjnych.

4. dla ochrony walorów krajobrazu:
1) zachowanie w niewielkim stopniu przekształconego krajobrazu rolniczego wynikającego z prowadzenia ekstensywnej gospodarki rolnej;
2) zachowanie różnorodnych odsłonięć geologicznych oraz wychodni skalnych;
3) zachowanie istniejącego krajobrazu wraz z jego składnikami, walorami fizjonomicznymi i wiązaniami ekologicznymi;
4) zachowanie punktów widokowych w celu udostępniania turystom;
5) zapobieganie dewastacji i degradacji krajobrazu.

§ 3. 1. Na obszarze Parku zakazuje się:
1) realizacji przedsięwzięć mogących znacząco oddziaływać na środowisko w rozumieniu przepisów ustawy z dnia 3 października 2008 r. o udostępnianiu informacji o środowisku i jego ochronie, udziale społeczeństwa w ochronie środowiska oraz o ocenach oddziaływania na środowisko (Dz. U. Nr 199, poz. 1227 ze zm.)[2)] z wyłączeniem przedsięwzięć, o których mowa w art.17 ust 3 ustawy o ochronie przyrody;
2) umyślnego zabijania dziko występujących zwierząt, niszczenia ich nor, legowisk, innych schronień i miejsc rozrodu oraz tarlisk i złożonej ikry, z wyjątkiem amatorskiego połowu ryb oraz wykonywania czynności w ramach racjonalnej gospodarki rolnej, leśnej, rybackiej i łowieckiej;
3) likwidowania i niszczenia zadrzewień śródpolnych, przydrożnych i nadwodnych, jeżeli nie wynikają z potrzeby ochrony przeciwpowodziowej lub zapewnienia bezpieczeństwa ruchu drogowego lub wodnego lub budowy, odbudowy, utrzymania, remontów lub naprawy urządzeń wodnych;
4) pozyskiwania dla celów gospodarczych skał, w tym torfu, oraz skamieniałości, w tym kopalnych szczątków roślin i zwierząt, a także minerałów;
5) wykonywania prac ziemnych trwale zniekształcających rzeźbę terenu, z wyjątkiem prac związanych z zabezpieczeniem przeciwpowodziowym lub przeciwosuwiskowym lub budową, odbudową, utrzymaniem, remontem lub naprawą urządzeń wodnych;
6) dokonywania zmian stosunków wodnych, jeżeli zmiany te nie służą ochronie przyrody lub racjonalnej gospodarce rolnej, leśnej, wodnej lub rybackiej;

7) likwidowania, zasypywania i przekształcania zbiorników wodnych oraz starorzeczy;
8) wylewania gnojowicy, z wyjątkiem nawożenia własnych gruntów rolnych;
9) prowadzenia chowu i hodowli zwierząt metodą bezściółkową;
10) utrzymywania otwartych rowów ściekowych i zbiorników ściekowych
11) organizowania rajdów motorowych i samochodowych.

2. Zakaz, o którym mowa w ust. 1 pkt 4 nie dotyczy udzielonych, obowiązujących w dniu wejścia w życie niniejszej uchwały koncesji oraz prowadzenia działalności, o której mowa w art. 22 ust. 2 ustawy z dnia 9 czerwca 2011r. Prawo geologiczne i górnicze (Dz. U. z 2011r. Nr 163, poz. 981 z późn. zm.)[3)]

§ 4. Wykonanie uchwały powierza się Zarządowi Województwa Podkarpackiego.

§ 5. Uchwała wchodzi w życie po upływie 14 dni od dnia ogłoszenia w Dzienniku Urzędowym Województwa Podkarpackiego[3)].

---

1) Zmiany wymienionej ustawy zostały ogłoszone w Dz. U z 2013r. poz.628.
2) Zmiany wymienionej ustawy zostały ogłoszone w Dz. U z 2008r. Nr 227, poz. 1505, Dz. U. z 2009r. Nr 42, poz. 340, Nr 84, poz. 700, Nr 157, poz.1241, Dz. U. z 2010r. Nr 28, poz.145, Nr 106, poz. 675, Nr 119, poz.804, Nr 143, poz. 963, Nr 182, poz.1228, Dz. U. z 2011r. Nr 32, poz.159, Nr 122, poz.695,Nr 132, poz.766, Nr 135, poz.789, Nr 170, poz.1015, Nr 178, poz.1060, Nr 152, poz.897, Nr 163, poz.981, Dz. U. z 2012r. poz. 460. poz.472, poz.908, poz. 951, poz. 1529, Dz .U. z 2013r. poz.21, poz.165.
3) Zmiany wymienionej ustawy zostały ogłoszone w Dz. U. z 2013r. poz.21.
4) Niniejsza uchwała była poprzedzona rozporządzeniami:
   1) Nr 17 Wojewody Krośnieńskiego z dnia 27 marca 1992 r. w sprawie utworzenia Ciśniańsko-Wetlińskiego Parku Krajobrazowego (Dz. Urz. Woj. Krośnieńskiego. Nr 7, poz. 51),
   2) Nr 24 Wojewody Krośnieńskiego z dnia 24 maja 1996 r. zmieniające rozporządzenie w sprawie utworzenia Ciśniańsko-Wetlińskiego Parku Krajobrazowego (Dz. Urz. Woj. Krośnieńskiego. Nr 21, poz. 108),
   3) Wojewody Podkarpackiego z dnia 30 grudnia 2003 r. w sprawie zmiany rozporządzenia Wojewody Krośnieńskiego w sprawie utworzenia Ciśniańsko-Wetlińskiego Parku Krajobrazowego (Dz. Urz. Woj. Podkarpackiego. Nr 185, poz. 3046) które na podstawie art. 157 ustawy z dnia 16 kwietnia 2004 r. o ochronie przyrody (Dz. U. Nr 92, poz. 880 z późn. zm.) straciły moc z dniem wejścia w życie Rozporządzenia Nr 64/05 Wojewody Podkarpackiego z dnia 16 czerwca 2005r. w sprawie Ciśniańsko-Wetlińskiego Parku Krajobrazowego (Dz. Urz. Woj. Podkarpackiego Nr 82, poz.1389),
   4) Rozporządzeniem Nr 64/05 Wojewody Podkarpackiego z dnia 16 czerwca 2005r. w sprawie Ciśniańsko-Wetlińskiego Parku Krajobrazowego (Dz. Urz. Woj. Podkarpackiego Nr 82, poz.1389),które na podstawie art.35 ust.1 ustawy z dnia 23 stycznia 2009r.o zmianie niektórych ustaw w związku ze zmianami w organizacji i podziale zadań administracji publicznej w województwie straciło moc z dniem wejścia w życie niniejszej uchwały.

wróć

UZASADNIENIE

Ciśniańsko-Wetliński Park Krajobrazowy utworzony został Rozporządzeniem Nr 17 Wojewody Krośnieńskiego z dnia 27 marca 1992r. Obecnie zasady funkcjonowania Parku określa Rozporządzenie Nr 64/05 Wojewody Podkarpackiego z dnia 16 czerwca 2005r. które zawiera 11 zakazów obowiązujących na terenie Parku. Od dnia 1 sierpnia 2009r. kompetencje tworzenia i likwidacji parku krajobrazowego, określania jego nazwy, obszaru, przebiegu granic, szczególnych celów ochrony oraz obowiązujących zakazów należą do sejmiku województwa, na mocy ustawy z dnia 23 stycznia 2009 r. *o zmianie niektórych ustaw w związku ze zmianami w organizacji i podziale zadań administracji publicznej w województwie*. Zgodnie z art. 35 przedmiotowej ustawy dotychczas obowiązujące akty prawa miejscowego zachowały moc do czasów wejścia w życie aktów wydanych na podstawie upoważnień zmienianych ww. ustawą.

Przedkładany projekt uchwały nie wprowadza żadnej zmiany w odniesieniu do zakazów obowiązujących na terenie Parku na podstawie Rozporządzenia Nr 64/05 Wojewody Podkarpackiego z dnia 16 czerwca 2005r.

Głównym celem przygotowania przedkładanego projektu uchwały jest uszczegółowienie przebiegu granicy Parku przez podanie współrzędnych punktów załamania granicy z dokładnością odpowiadającą prowadzonej na danym terenie mapie zasadniczej. Powyższą pracę wykonano w oparciu o dane otrzymane z Powiatowych Ośrodków Dokumentacji Geodezyjnej i Kartograficznej w Ustrzykach Dolnych, Sanoku i Lesku (Geodezyjnej i Kartograficznej w Rzeszowie (ortofotomapa, mapa topograficzna i baza danych ogólnogeograficznych). Ponieważ ww. PODGiK nie posiadają pełnego pokrycia terenu danymi katastralnymi w postaci wektorowej, tam gdzie brak było ww. danych korzystano zusługi wyszukiwania i przeglądania warstwy katastralnej udostępnionej przez Geoportal – projekt utworzony i utrzymywany przez Głównego Geodetę Kraju. Ponadto na wniosek Bieszczadzkiego Parku Narodowego, poparty przez Generalnego Dyrektora Ochrony Środowiska, wyłączono z Parku kompleks *Muchanin* i kompleks *Nad Steszelem*, w miejscowości Wetlina, Gmina Dukla, stanowiące enklawy zewnętrzne Bieszczadzkiego Parku Narodowego. Przebieg wspólnej granicy Bieszczadzkiego Parku Narodowego i Ciśniańsko-Wetlińskiego Parku Krajobrazowego konsultowano z Bieszczadzkim Parkiem Narodowym oraz Ministerstwem Środowiska. Projekt przebiegu granicy Parku w zakresie jej przebiegu granicami oddziałów leśnych skonsultowano z Regionalną Dyrekcją Lasów Państwowych w Krośnie. Pomimo, iż podczas uszczegółowiania zasadniczo nie zmieniano przebiegu granicy (poza wymienionymi wyżej wyłączeniami) to jednak w wyniku ww. pracy zmieniła się obliczona powierzchnia Obszaru (zwiększenie o 448 ha). Różnica ta nie wynika z powiększenia Parku lecz z dokładnego, cyfrowego sposobu określenia przebiegu jego

granic i dokładnego odczytania powierzchni Parku.

Poszerzono informację o położeniu części Parku na terenie Gminy Czarna w powiecie bieszczadzkim (§ 1 ust.2), ponieważ w Rozporządzeniu Wojewody takiej informacji zabrakło, pomimo, że z opisu słownego granicy oraz załącznika mapowego wynikało iż cześć Gminy Czarna objęta jest Ciśniańsko-Wetlińskim Parkiem Krajobrazowym.

Niniejszy projekt został poddany konsultacjom z organizacjami pozarządowymi i podmiotami wymienionymi w art.3 ust.3 ustawy z dnia 24 kwietnia 2003r. o działalności pożytku publicznego i o wolontariacie (t.j. Dz. U. z 2010r. Nr 234, poz 1536 z późn. zm.), których działalnością statutową jest ochrona przyrody. W dalszej procedurze powinien zostać poddany uzgodnieniom z właściwymi miejscowo radami gmin i regionalnym Dyrektorem Ochrony Środowiska w Rzeszowie na podstawie art.16 ust. 4 ustawy o ochronie przyrody.

wróć

ZAŁĄCZNIK NR.1

MAPA POGLĄDOWA USYTUOWANIA OBSZARU CIŚNIAŃSKO-WETLIŃSKIEGO PARKU KRAJOBRAZOWEGO

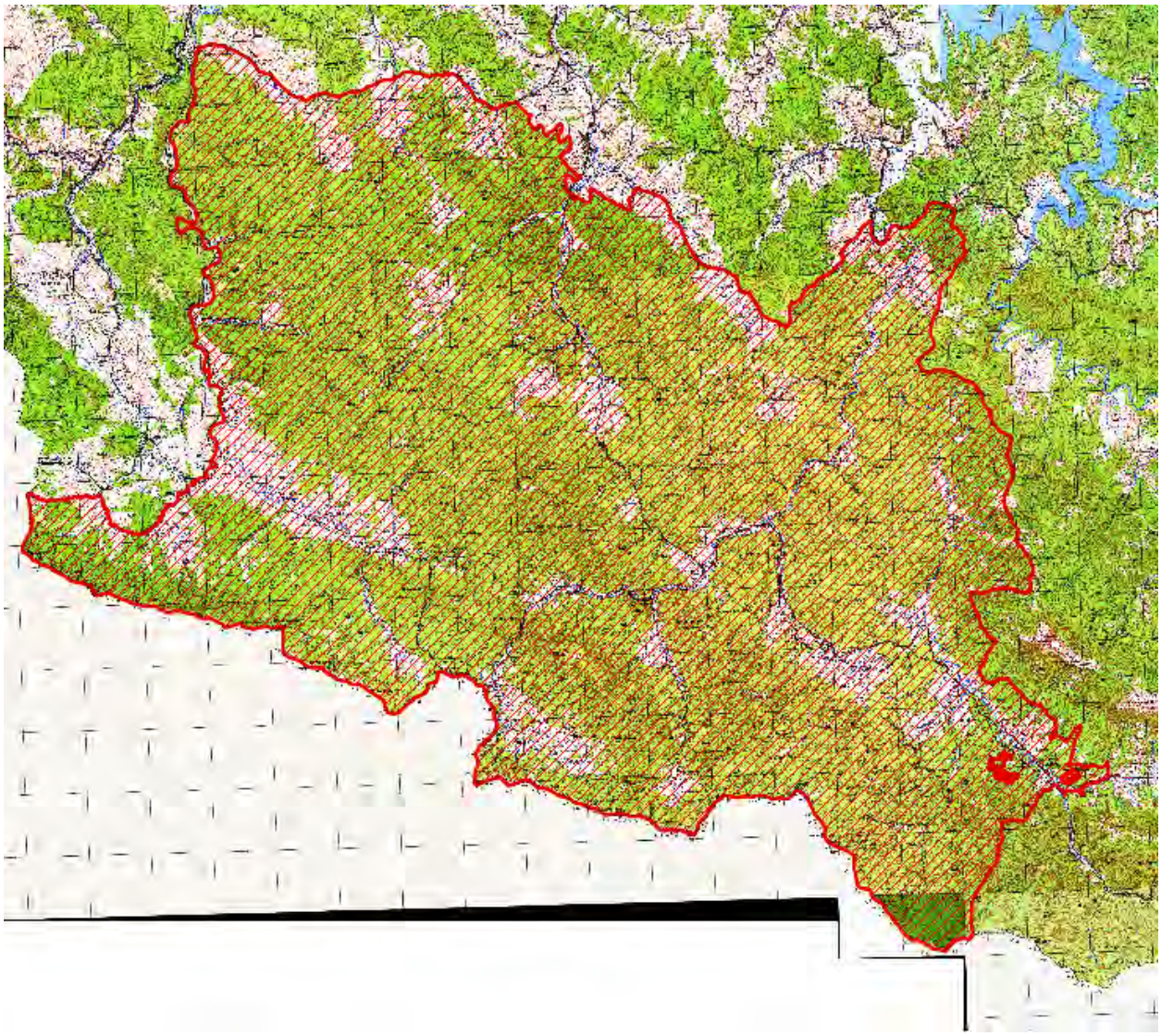

Mapa topograficzna w skali 1: 50 000 oraz plik wektorowy w formacie ESRI Shapefile w układzie PUWG_92, stanowiący graficzne przedstawienie punktów załamania granicy, dostępne w Departamencie Ochrony Środowiska Urzędu Marszałkowskiego Województwa Podkarpackiego w Rzeszowie oraz w Zespole Karpackich Parków Krajobrazowych w Krośnie.

wróć

Załącznik Nr 2

Tekstowy opis granic Ciśniańsko-Wetlińskiego Parku Krajobrazowego

1. Ilekroć w opisie granicy jest mowa o „punkcie Nr…" należy przez to rozumieć punkt załamania granicy o współrzędnych wykazanych w załączniku nr 3.

2. Począwszy od północy granica Ciśniańsko-Wetlińskiego Parku Krajobrazowego umownie rozpoczyna się w miejscowości Turzańsk w miejscu przecięcia drogi powiatowej Rzepedź-Kalnica z rzeką Osława (punkt Nr 1) i biegnie linią ciągłą, kolejnymi, opisanymi niżej, odcinkami:

1) w kierunku wschodnim drogą powiatową Rzepedź-Kalnica, do wschodniego skraju miejscowości Turzańsk (punkt Nr 87), drogami polnymi i terenami rolnymi do miejscowości Kalnica (punkt Nr 142),
2) w kierunku południowo-wschodnim drogą powiatową Kalnica- Mchawa do wschodniego skraju miejscowości Roztoki Dolne, terenami leśnymi i granicą polno-leśną do potoku bez nazwy wypływającego z terenów leśnych w miejscowości Stężnica (punkt Nr 427),
3) w kierunku północnym terenami leśnymi i rolnymi przylegającymi do ww. potoku do drogi Stężnica – Tyskowa (punkt Nr 454),
4) w kierunku południowo-wschodnim ww. drogą do miejscowości Radziejowa (punkt Nr 550),
5) w kierunku południowo-wschodnim a następnie północno-wschodnim terenami leśnymi do Bukowczańskiego Potoku (punkt Nr 578),
6) w kierunku północno-wschodnim terenami przyległymi do potoku Bukowczańskiego, potokiem Bukowczańskim do drogi wojewódzkiej Hoczew-Czarna w miejscowości Bukowiec (punkt Nr 765),
7) w kierunku południowo-wschodnim a następnie północno-wschodnim ww. drogą wojewódzką do skrzyżowania z drogą powiatową Zawóz- Sakowczyk w miejscowości Sakowczyk (punkt Nr 847),
8) w kierunku południowym terenami leśnymi do polsko-słowackiej granicy państwowej (punkt Nr 1606),
9) w kierunku północno-zachodnim granicą państwową do okolic słupa granicznego Nr 1/87 (punkt Nr 2352), z zastrzeżeniem punktu 3,
10) w kierunku wschodnim terenami leśnymi i terenami rolnymi przylegającymi do potoku bez nazwy do miejsca jego ujścia do potoku Smolniczek (punkt Nr 2439),
11) w kierunku południowo-wschodnim a następnie północno-wschodnim terenami przyległymi do potoku Smolniczek do jego ujścia do rzeki Osławy (punkt Nr 2773),
12) w kierunku północnym rzeką Osława do drogi powiatowej Rzepedź – Kalnica w miejscowości Turzańsk, skąd rozpoczęto opis granicy.

Opisany fragment zachodniej i północnej granicy Ciśniańsko-Wetlińskiego Parku Krajobrazowego na odcinku od polsko-słowackiej granicy państwowej (punkt Nr 2352) do skrzyżowania drogi wojewódzkiej Hoczew-Czarna z drogą powiatową Zawóz- Sakowczyk w miejscowości Sakowczyk (punkt Nr 847) stanowi jednocześnie południową granicę Wschodniobeskidzkiego Obszaru Chronionego Krajobrazu.

Opisany fragment wschodniej granicy Cisniańsko-Wetlińskiego Parku Krajobrazowego, na odcinku od skrzyżowania drogi wojewódzkiej Hoczew-Czarna z drogą powiatową Zawóz-Sakowczyk w miejscowości Sakowczyk (punkt Nr 847) do punktu Nr 1036 stanowi

jednocześnie zachodnią granicę Parku Krajobrazowego Doliny Sanu.

Opisany fragment wschodniej granicy Cisniańsko-Wetlińskiego Parku Krajobrazowego, na odcinku od punktu Nr 1036 do polsko-słowackiej granicy państwowej (punkt Nr 1606) stanowi jednocześnie zachodnią granicę kompleksu głównego Bieszczadzkiego Parku Narodowego.

3. W przypadku rozbieżności między przebiegiem granicy Parku wyznaczonym punktami jej załamania, pomiędzy punktem Nr 1606 i punktem 2352 a faktycznym przebiegiem polsko-słowackiej granicy państwowej, za prawidłowy przebieg granicy Parku należy uznać granicę państwową.

4. Do Parku nie należą enklawy zewnętrzne Bieszczadzkiego Parku Narodowego:

1) kompleks Muchanin: działki ewidencyjne nr 428 – 434, nr 437 – 493, obręb Wetlina,
2) kompleks Nad Staszelem: działki ewidencyjne nr 309 -312, nr 315 -317, nr 332, nr 334 - 335, nr 338 - 339, nr 308/2, nr 322/1, nr 325/1, obręb Wetlina.

Załącznik Nr 3

wróć

Współrzędne punktów załamania granicy Ciśniańsko-Wetlińskiego Parku Krajobrazowego

Nr pkt.	Współrzędne punktów załamania granicy w układzie WGS84		
0	49.368646	,	22.117033
1	49.368977	,	22.117025
2	49.369020	,	22.117212
3	49.369062	,	22.117459
4	49.368714	,	22.118491
5	49.368715	,	22.118938
6	49.368805	,	22.119364
7	49.368997	,	22.120045
8	49.369180	,	22.120902
9	49.369350	,	22.121997
10	49.369425	,	22.123512
11	49.369461	,	22.123952
12	49.369391	,	22.124296
13	49.369306	,	22.124629
14	49.369133	,	22.124964
15	49.368864	,	22.125404
16	49.368811	,	22.125604
17	49.368939	,	22.126006
18	49.368989	,	22.126352
19	49.369066	,	22.126686
20	49.369062	,	22.126829
21	49.368881	,	22.127412
22	49.368596	,	22.128288
23	49.368304	,	22.129252
24	49.368091	,	22.130094
25	49.367827	,	22.130945
26	49.367637	,	22.131605
27	49.367244	,	22.132840
28	49.367090	,	22.133366
29	49.366860	,	22.133883
30	49.366811	,	22.134016
31	49.366591	,	22.134521
32	49.366441	,	22.134793
33	49.366132	,	22.135535
34	49.365717	,	22.136569
35	49.365114	,	22.138162
36	49.364938	,	22.138660
37	49.364742	,	22.139026
38	49.364481	,	22.139376
39	49.363537	,	22.140571
40	49.363128	,	22.141305

Nr pkt.	Współrzędne punktów załamania granicy w układzie WGS84		
41	49.362758	,	22.141775
42	49.362499	,	22.142002
43	49.362093	,	22.142296
44	49.361461	,	22.142726
45	49.361256	,	22.142851
46	49.361038	,	22.143116
47	49.360918	,	22.143459
48	49.360914	,	22.143637
49	49.360598	,	22.145184
50	49.360451	,	22.145855
51	49.360275	,	22.146669
52	49.360138	,	22.147445
53	49.359989	,	22.148154
54	49.359859	,	22.148378
55	49.359302	,	22.149085
56	49.358582	,	22.149962
57	49.358283	,	22.150380
58	49.357961	,	22.150789
59	49.357671	,	22.151130
60	49.357305	,	22.151464
61	49.357272	,	22.151567
62	49.356872	,	22.152261
63	49.356449	,	22.152836
64	49.356050	,	22.153418
65	49.355413	,	22.154531
66	49.355028	,	22.155108
67	49.354697	,	22.155613
68	49.354604	,	22.155801
69	49.354101	,	22.156628
70	49.353805	,	22.157108
71	49.353424	,	22.157933
72	49.353221	,	22.158536
73	49.353152	,	22.158882
74	49.353141	,	22.159128
75	49.353126	,	22.159481
76	49.353148	,	22.159939
77	49.353175	,	22.160316
78	49.353176	,	22.160785
79	49.353172	,	22.161227
80	49.353148	,	22.161514
81	49.353003	,	22.161734

Nr pkt.	Współrzędne punktów załamania granicy w układzie WGS84		
82	49.352751	,	22.161949
83	49.352450	,	22.162126
84	49.352209	,	22.162510
85	49.352025	,	22.162892
86	49.351929	,	22.163267
87	49.351967	,	22.163615
88	49.353026	,	22.165840
89	49.353314	,	22.166430
90	49.353676	,	22.168481
91	49.353807	,	22.169299
92	49.353957	,	22.170906
93	49.353969	,	22.171918
94	49.354051	,	22.172516
95	49.354061	,	22.172764
96	49.353734	,	22.173451
97	49.353262	,	22.174224
98	49.353157	,	22.174773
99	49.353144	,	22.175504
100	49.352967	,	22.176222
101	49.352837	,	22.177054
102	49.352883	,	22.177380
103	49.352810	,	22.178127
104	49.352867	,	22.178645
105	49.353256	,	22.179013
106	49.353362	,	22.179342
107	49.353251	,	22.179863
108	49.353361	,	22.180545
109	49.353387	,	22.180870
110	49.353529	,	22.181257
111	49.353704	,	22.181869
112	49.354054	,	22.183213
113	49.354171	,	22.183898
114	49.354159	,	22.184288
115	49.353916	,	22.184427
116	49.353925	,	22.185043
117	49.353966	,	22.185340
118	49.354015	,	22.186020
119	49.353979	,	22.187273
120	49.354205	,	22.187919
121	49.354288	,	22.188414
122	49.354309	,	22.188630

Nr pkt.	Współrzędne punktów załamania granicy w układzie WGS84		
123	49.354755	,	22.189790
124	49.355007	,	22.190425
125	49.355443	,	22.191414
126	49.355390	,	22.191859
127	49.355458	,	22.192366
128	49.355764	,	22.193509
129	49.355964	,	22.193743
130	49.356004	,	22.194753
131	49.356278	,	22.195244
132	49.356548	,	22.195824
133	49.356795	,	22.196485
134	49.356956	,	22.197238
135	49.357068	,	22.198126
136	49.357067	,	22.198683
137	49.357026	,	22.199060
138	49.357020	,	22.199676
139	49.357085	,	22.201287
140	49.357105	,	22.201760
141	49.357113	,	22.202190
142	49.357111	,	22.202402
143	49.357711	,	22.202596
144	49.357739	,	22.202654
145	49.357739	,	22.203325
146	49.357729	,	22.203867
147	49.357787	,	22.204143
148	49.358035	,	22.204894
149	49.358395	,	22.205797
150	49.358812	,	22.206575
151	49.358982	,	22.206909
152	49.359072	,	22.207122
153	49.359087	,	22.207414
154	49.359076	,	22.207647
155	49.359023	,	22.208734
156	49.358945	,	22.211011
157	49.358904	,	22.211170
158	49.358668	,	22.212009
159	49.358591	,	22.212380
160	49.358722	,	22.213474
161	49.358675	,	22.213699
162	49.358458	,	22.214408
163	49.357432	,	22.217752

Nr pkt.	Współrzędne punktów załamania granicy w układzie WGS84		
164	49.357407	,	22.218027
165	49.357456	,	22.218148
166	49.357753	,	22.219390
167	49.358040	,	22.220586
168	49.357967	,	22.221256
169	49.357977	,	22.222104
170	49.357468	,	22.223602
171	49.357524	,	22.224324
172	49.357994	,	22.225134
173	49.358116	,	22.225256
174	49.358365	,	22.225355
175	49.358433	,	22.225424
176	49.358475	,	22.225530
177	49.358478	,	22.225643
178	49.358441	,	22.225749
179	49.358384	,	22.225820
180	49.358311	,	22.225841
181	49.358105	,	22.225845
182	49.357997	,	22.225887
183	49.357919	,	22.225948
184	49.357821	,	22.226090
185	49.357782	,	22.226228
186	49.357753	,	22.226391
187	49.357888	,	22.227381
188	49.358036	,	22.228217
189	49.358055	,	22.228414
190	49.358027	,	22.228684
191	49.357948	,	22.228890
192	49.357121	,	22.230611
193	49.356931	,	22.231044
194	49.356426	,	22.231693
195	49.356231	,	22.231766
196	49.355877	,	22.232286
197	49.355567	,	22.232638
198	49.355405	,	22.232864
199	49.354960	,	22.233662
200	49.354724	,	22.234144
201	49.354615	,	22.234284
202	49.354408	,	22.234632
203	49.354052	,	22.235162
204	49.353733	,	22.235502
205	49.353254	,	22.235983
206	49.352956	,	22.236219
207	49.352373	,	22.236715
208	49.352038	,	22.236874
209	49.351753	,	22.236994

Nr pkt.	Współrzędne punktów załamania granicy w układzie WGS84		
210	49.351539	,	22.237120
211	49.351228	,	22.237391
212	49.350892	,	22.237622
213	49.350692	,	22.237714
214	49.350501	,	22.237983
215	49.350360	,	22.238224
216	49.350309	,	22.238436
217	49.350133	,	22.239123
218	49.350052	,	22.239555
219	49.349992	,	22.239780
220	49.349894	,	22.239999
221	49.349771	,	22.240332
222	49.349717	,	22.240602
223	49.349649	,	22.241224
224	49.349612	,	22.241464
225	49.349539	,	22.241740
226	49.349450	,	22.241983
227	49.349128	,	22.242566
228	49.348178	,	22.244128
229	49.348133	,	22.244068
230	49.347935	,	22.244307
231	49.347750	,	22.244812
232	49.347291	,	22.246578
233	49.347333	,	22.246736
234	49.347353	,	22.246902
235	49.347801	,	22.248427
236	49.347930	,	22.248772
237	49.348135	,	22.249486
238	49.348445	,	22.250586
239	49.348541	,	22.251035
240	49.348613	,	22.252638
241	49.348723	,	22.255060
242	49.348763	,	22.255545
243	49.349079	,	22.256445
244	49.348611	,	22.256689
245	49.348244	,	22.257060
246	49.347770	,	22.257559
247	49.346849	,	22.258943
248	49.346217	,	22.259516
249	49.345845	,	22.259968
250	49.345404	,	22.261123
251	49.345127	,	22.262842
252	49.344971	,	22.262658
253	49.344629	,	22.261801
254	49.344566	,	22.261432
255	49.344525	,	22.261429

Nr pkt.	Współrzędne punktów załamania granicy w układzie WGS84		
256	49.344438	,	22.261490
257	49.344178	,	22.260949
258	49.343740	,	22.261132
259	49.343091	,	22.261329
260	49.342623	,	22.261572
261	49.341589	,	22.262907
262	49.340825	,	22.263920
263	49.341571	,	22.265224
264	49.341923	,	22.265389
265	49.342275	,	22.265958
266	49.341687	,	22.266929
267	49.341320	,	22.267348
268	49.340928	,	22.267735
269	49.340563	,	22.267572
270	49.340042	,	22.267376
271	49.339468	,	22.268059
272	49.339002	,	22.268538
273	49.338767	,	22.268812
274	49.338849	,	22.269332
275	49.339265	,	22.269577
276	49.339514	,	22.269635
277	49.339993	,	22.270363
278	49.340042	,	22.271001
279	49.341018	,	22.272874
280	49.342067	,	22.274323
281	49.342100	,	22.274821
282	49.341940	,	22.275634
283	49.341543	,	22.275875
284	49.340746	,	22.275865
285	49.340500	,	22.275751
286	49.339648	,	22.274979
287	49.339321	,	22.274580
288	49.338464	,	22.273681
289	49.337666	,	22.274448
290	49.337288	,	22.274142
291	49.337119	,	22.274097
292	49.336871	,	22.274673
293	49.336997	,	22.275307
294	49.337127	,	22.276490
295	49.337784	,	22.277007
296	49.338523	,	22.278624
297	49.338541	,	22.278789
298	49.337626	,	22.279096
299	49.337274	,	22.279341
300	49.336601	,	22.279123
301	49.336318	,	22.279356

Nr pkt.	Współrzędne punktów załamania granicy w układzie WGS84		
302	49.336206	,	22.279339
303	49.335984	,	22.279150
304	49.335876	,	22.279132
305	49.335750	,	22.278993
306	49.335720	,	22.278904
307	49.335598	,	22.278948
308	49.335525	,	22.279097
309	49.335395	,	22.279103
310	49.335323	,	22.278991
311	49.335142	,	22.278995
312	49.335084	,	22.279074
313	49.334996	,	22.279029
314	49.334911	,	22.278844
315	49.334802	,	22.278781
316	49.334613	,	22.278632
317	49.334468	,	22.278434
318	49.334359	,	22.278147
319	49.334165	,	22.277949
320	49.334157	,	22.277785
321	49.334203	,	22.277553
322	49.334182	,	22.277503
323	49.334156	,	22.277386
324	49.334118	,	22.277373
325	49.333950	,	22.276974
326	49.333830	,	22.276748
327	49.333811	,	22.276479
328	49.333657	,	22.276050
329	49.333429	,	22.275834
330	49.333386	,	22.275732
331	49.333307	,	22.275677
332	49.333163	,	22.275432
333	49.333131	,	22.275270
334	49.333016	,	22.275067
335	49.332724	,	22.274718
336	49.332594	,	22.274406
337	49.332407	,	22.274586
338	49.332044	,	22.274938
339	49.331328	,	22.275633
340	49.331056	,	22.276383
341	49.330913	,	22.276518
342	49.330490	,	22.276562
343	49.330226	,	22.276969
344	49.330091	,	22.277253
345	49.329819	,	22.277538
346	49.328826	,	22.279026
347	49.328594	,	22.279249

Nr pkt.	Współrzędne punktów załamania granicy w układzie WGS84		
348	49.327828	,	22.280405
349	49.327654	,	22.281026
350	49.327265	,	22.281231
351	49.327228	,	22.281418
352	49.327124	,	22.281382
353	49.327035	,	22.281583
354	49.327082	,	22.281838
355	49.327092	,	22.282137
356	49.327097	,	22.282588
357	49.327054	,	22.282978
358	49.326941	,	22.283160
359	49.326816	,	22.283462
360	49.326310	,	22.282657
361	49.326036	,	22.281612
362	49.325918	,	22.281239
363	49.325862	,	22.280914
364	49.325677	,	22.280308
365	49.325707	,	22.279998
366	49.325880	,	22.279789
367	49.326395	,	22.279006
368	49.326750	,	22.279021
369	49.326810	,	22.278853
370	49.327112	,	22.278273
371	49.327226	,	22.277928
372	49.327285	,	22.277569
373	49.327450	,	22.276776
374	49.327430	,	22.276567
375	49.327071	,	22.276580
376	49.325899	,	22.276225
377	49.324850	,	22.276458
378	49.324586	,	22.276591
379	49.323938	,	22.276249
380	49.323601	,	22.276309
381	49.322512	,	22.276639
382	49.322490	,	22.277426
383	49.322142	,	22.278190
384	49.321928	,	22.278903
385	49.321816	,	22.279287
386	49.321693	,	22.279465
387	49.321242	,	22.279325
388	49.320872	,	22.278909
389	49.320724	,	22.279139
390	49.320475	,	22.279345
391	49.320170	,	22.279545
392	49.320285	,	22.279985
393	49.320737	,	22.281114

Nr pkt.	Współrzędne punktów załamania granicy w układzie WGS84		
394	49.320802	,	22.281669
395	49.320105	,	22.282506
396	49.319816	,	22.283234
397	49.319707	,	22.283938
398	49.319300	,	22.284640
399	49.319196	,	22.285653
400	49.319357	,	22.286439
401	49.319540	,	22.286838
402	49.320446	,	22.286819
403	49.321668	,	22.287051
404	49.322473	,	22.286580
405	49.323274	,	22.287304
406	49.322820	,	22.288292
407	49.322305	,	22.289305
408	49.321955	,	22.290353
409	49.321508	,	22.291415
410	49.321359	,	22.291690
411	49.321252	,	22.292196
412	49.320650	,	22.292579
413	49.320147	,	22.293119
414	49.320177	,	22.293160
415	49.319967	,	22.293811
416	49.320175	,	22.293995
417	49.319912	,	22.294693
418	49.319358	,	22.295544
419	49.319103	,	22.296945
420	49.318678	,	22.297708
421	49.318274	,	22.297982
422	49.317992	,	22.298157
423	49.318009	,	22.300472
424	49.317359	,	22.301134
425	49.317077	,	22.301792
426	49.316373	,	22.303842
427	49.316221	,	22.304352
428	49.316926	,	22.304524
429	49.317712	,	22.304286
430	49.318025	,	22.304238
431	49.318572	,	22.304116
432	49.319006	,	22.303901
433	49.319313	,	22.303841
434	49.319802	,	22.304008
435	49.320128	,	22.304255
436	49.320107	,	22.304672
437	49.320206	,	22.305398
438	49.320536	,	22.305759
439	49.320834	,	22.305799

Nr pkt.	Współrzędne punktów załamania granicy w układzie WGS84		
440	49.320943	,	22.305761
441	49.321130	,	22.305928
442	49.321235	,	22.306106
443	49.321579	,	22.306318
444	49.321620	,	22.306367
445	49.321670	,	22.306404
446	49.321759	,	22.306214
447	49.321944	,	22.306294
448	49.322026	,	22.306408
449	49.322155	,	22.306507
450	49.322289	,	22.306647
451	49.322522	,	22.307068
452	49.322625	,	22.307181
453	49.322796	,	22.307295
454	49.322864	,	22.307687
455	49.322477	,	22.308143
456	49.322362	,	22.308296
457	49.322214	,	22.308655
458	49.321812	,	22.310142
459	49.321758	,	22.310531
460	49.321758	,	22.311073
461	49.321729	,	22.311266
462	49.321739	,	22.311724
463	49.321705	,	22.311864
464	49.321619	,	22.312026
465	49.321467	,	22.312387
466	49.321331	,	22.312667
467	49.321317	,	22.312950
468	49.321243	,	22.313126
469	49.321197	,	22.313483
470	49.321033	,	22.313957
471	49.320928	,	22.314390
472	49.320804	,	22.314965
473	49.320735	,	22.315325
474	49.320558	,	22.315908
475	49.320505	,	22.316098
476	49.320352	,	22.316477
477	49.320168	,	22.317021
478	49.319954	,	22.317823
479	49.319783	,	22.318293
480	49.319538	,	22.318781
481	49.319277	,	22.319173
482	49.319247	,	22.319160
483	49.318906	,	22.319648
484	49.318539	,	22.320144
485	49.317728	,	22.320588

Nr pkt.	Współrzędne punktów załamania granicy w układzie WGS84		
486	49.316874	,	22.321032
487	49.316228	,	22.321415
488	49.315723	,	22.321682
489	49.315353	,	22.321780
490	49.315315	,	22.321759
491	49.315052	,	22.321870
492	49.314732	,	22.321988
493	49.314130	,	22.321951
494	49.314066	,	22.321980
495	49.313724	,	22.322207
496	49.313303	,	22.322571
497	49.313031	,	22.322873
498	49.312764	,	22.323185
499	49.312504	,	22.323569
500	49.312048	,	22.324626
501	49.311435	,	22.325679
502	49.311178	,	22.325874
503	49.310853	,	22.326049
504	49.310467	,	22.326297
505	49.309668	,	22.326573
506	49.309093	,	22.326995
507	49.308516	,	22.327253
508	49.307307	,	22.327917
509	49.306852	,	22.328101
510	49.306512	,	22.328312
511	49.306088	,	22.328692
512	49.305551	,	22.329079
513	49.304470	,	22.329964
514	49.303511	,	22.330700
515	49.302947	,	22.331163
516	49.302480	,	22.331409
517	49.301685	,	22.332550
518	49.301247	,	22.333131
519	49.300832	,	22.333665
520	49.300268	,	22.334458
521	49.299631	,	22.335445
522	49.299422	,	22.336040
523	49.299215	,	22.337017
524	49.298854	,	22.338875
525	49.298631	,	22.339941
526	49.298575	,	22.340178
527	49.298436	,	22.340893
528	49.298373	,	22.341374
529	49.298374	,	22.341760
530	49.298196	,	22.343451
531	49.298121	,	22.344142

Nr pkt.	Współrzędne punktów załamania granicy w układzie WGS84		
532	49.297124	,	22.346503
533	49.296552	,	22.347840
534	49.296149	,	22.348771
535	49.296028	,	22.349473
536	49.296100	,	22.349775
537	49.296056	,	22.349853
538	49.295966	,	22.349876
539	49.295106	,	22.350148
540	49.294356	,	22.350094
541	49.294127	,	22.350144
542	49.293497	,	22.350492
543	49.293152	,	22.350653
544	49.292663	,	22.350794
545	49.292467	,	22.350865
546	49.292286	,	22.350888
547	49.292114	,	22.350888
548	49.291962	,	22.350865
549	49.291606	,	22.350796
550	49.291542	,	22.350791
551	49.291597	,	22.350851
552	49.291579	,	22.350957
553	49.291488	,	22.351036
554	49.291321	,	22.352445
555	49.291435	,	22.353554
556	49.290966	,	22.353973
557	49.291273	,	22.355228
558	49.290719	,	22.355454
559	49.289880	,	22.355917
560	49.289211	,	22.356604
561	49.288608	,	22.357183
562	49.287967	,	22.357661
563	49.287468	,	22.358258
564	49.286756	,	22.358780
565	49.286130	,	22.359217
566	49.285644	,	22.359356
567	49.285147	,	22.359366
568	49.284718	,	22.359816
569	49.283952	,	22.361570
570	49.283264	,	22.363267
571	49.282788	,	22.364502
572	49.282667	,	22.365745
573	49.282434	,	22.366694
574	49.282166	,	22.367527
575	49.281427	,	22.367915
576	49.281349	,	22.368862
577	49.280922	,	22.370329

Nr pkt.	Współrzędne punktów załamania granicy w układzie WGS84		
578	49.280499	,	22.371011
579	49.280884	,	22.370915
580	49.281221	,	22.371480
581	49.281801	,	22.372007
582	49.282455	,	22.372791
583	49.283561	,	22.372710
584	49.284760	,	22.372527
585	49.285438	,	22.372444
586	49.286610	,	22.372877
587	49.287188	,	22.372947
588	49.287397	,	22.373124
589	49.287614	,	22.373562
590	49.287542	,	22.374009
591	49.287595	,	22.374283
592	49.287578	,	22.374763
593	49.287670	,	22.374998
594	49.287799	,	22.375263
595	49.288080	,	22.375894
596	49.288230	,	22.376605
597	49.288406	,	22.376973
598	49.288953	,	22.377963
599	49.289327	,	22.378249
600	49.289651	,	22.378404
601	49.289922	,	22.378617
602	49.290399	,	22.379270
603	49.290727	,	22.379404
604	49.290899	,	22.379633
605	49.291151	,	22.380149
606	49.291675	,	22.380901
607	49.291737	,	22.381057
608	49.291998	,	22.381426
609	49.292159	,	22.381846
610	49.292151	,	22.382635
611	49.292189	,	22.383364
612	49.292321	,	22.383790
613	49.292471	,	22.383872
614	49.292599	,	22.383657
615	49.292802	,	22.383627
616	49.292904	,	22.383832
617	49.293023	,	22.384319
618	49.293144	,	22.384564
619	49.293374	,	22.384890
620	49.293501	,	22.384895
621	49.293594	,	22.384990
622	49.293839	,	22.385282
623	49.293967	,	22.385614

Nr pkt.	Współrzędne punktów załamania granicy w układzie WGS84		
624	49.294201	,	22.385706
625	49.294281	,	22.386206
626	49.294422	,	22.386371
627	49.294427	,	22.386805
628	49.294748	,	22.387531
629	49.294753	,	22.387714
630	49.294932	,	22.388095
631	49.294982	,	22.388488
632	49.295025	,	22.388590
633	49.295321	,	22.389565
634	49.295343	,	22.390026
635	49.295446	,	22.390259
636	49.295534	,	22.390383
637	49.295574	,	22.390689
638	49.295827	,	22.390973
639	49.295905	,	22.391438
640	49.296174	,	22.391684
641	49.296106	,	22.392291
642	49.296211	,	22.392391
643	49.296573	,	22.392750
644	49.296939	,	22.393119
645	49.297021	,	22.393145
646	49.297580	,	22.394120
647	49.297979	,	22.394459
648	49.298197	,	22.395064
649	49.298351	,	22.395453
650	49.298345	,	22.395520
651	49.298267	,	22.395730
652	49.298177	,	22.395831
653	49.298247	,	22.396158
654	49.298587	,	22.396305
655	49.298905	,	22.396716
656	49.299111	,	22.396752
657	49.299420	,	22.396744
658	49.299518	,	22.397024
659	49.299766	,	22.397007
660	49.299987	,	22.396828
661	49.300091	,	22.396903
662	49.300143	,	22.396876
663	49.300332	,	22.396945
664	49.300437	,	22.396923
665	49.300512	,	22.396937
666	49.300679	,	22.396926
667	49.300755	,	22.396855
668	49.300979	,	22.396692
669	49.301069	,	22.396698

Nr pkt.	Współrzędne punktów załamania granicy w układzie WGS84		
670	49.301156	,	22.396781
671	49.301256	,	22.396835
672	49.301318	,	22.396845
673	49.301414	,	22.396592
674	49.301459	,	22.396537
675	49.301510	,	22.396487
676	49.301573	,	22.396450
677	49.301666	,	22.396562
678	49.301875	,	22.396730
679	49.302020	,	22.396771
680	49.302095	,	22.396717
681	49.302220	,	22.396733
682	49.302310	,	22.396854
683	49.302392	,	22.396942
684	49.302461	,	22.397033
685	49.302486	,	22.397142
686	49.302489	,	22.397345
687	49.302537	,	22.397583
688	49.302642	,	22.397836
689	49.302828	,	22.397830
690	49.302937	,	22.397983
691	49.302979	,	22.398137
692	49.303071	,	22.398279
693	49.303103	,	22.398296
694	49.303172	,	22.398366
695	49.303212	,	22.398486
696	49.303329	,	22.398590
697	49.303499	,	22.398649
698	49.303628	,	22.398652
699	49.303705	,	22.398756
700	49.303780	,	22.399150
701	49.303844	,	22.399324
702	49.303952	,	22.399475
703	49.303967	,	22.399537
704	49.304092	,	22.399736
705	49.304288	,	22.399885
706	49.304342	,	22.399959
707	49.304429	,	22.399971
708	49.304507	,	22.400092
709	49.304589	,	22.400251
710	49.304576	,	22.400368
711	49.304611	,	22.400507
712	49.304686	,	22.400648
713	49.304744	,	22.400702
714	49.304815	,	22.400911
715	49.304917	,	22.401100

Nr pkt.	Współrzędne punktów załamania granicy w układzie WGS84		
716	49.304987	,	22.401299
717	49.305058	,	22.401765
718	49.305113	,	22.401877
719	49.305106	,	22.402122
720	49.305280	,	22.402297
721	49.305315	,	22.402299
722	49.305368	,	22.402402
723	49.305352	,	22.402508
724	49.305356	,	22.403002
725	49.305574	,	22.403314
726	49.305642	,	22.403494
727	49.305763	,	22.403679
728	49.305994	,	22.403749
729	49.306155	,	22.403709
730	49.306204	,	22.403800
731	49.306252	,	22.403953
732	49.306375	,	22.404188
733	49.306440	,	22.404368
734	49.306424	,	22.404515
735	49.306472	,	22.404640
736	49.306584	,	22.404743
737	49.306899	,	22.404728
738	49.307034	,	22.404832
739	49.307072	,	22.404966
740	49.307213	,	22.405119
741	49.307518	,	22.405297
742	49.307626	,	22.405420
743	49.307797	,	22.405696
744	49.307983	,	22.405841
745	49.308144	,	22.406038
746	49.308364	,	22.406137
747	49.308466	,	22.406290
748	49.308635	,	22.406541
749	49.308802	,	22.406852
750	49.308926	,	22.406954
751	49.309115	,	22.407056
752	49.309213	,	22.407073
753	49.309363	,	22.407359
754	49.309393	,	22.407504
755	49.309456	,	22.407836
756	49.309564	,	22.408309
757	49.309695	,	22.408687
758	49.309957	,	22.409236
759	49.310060	,	22.409537
760	49.310083	,	22.409482
761	49.310155	,	22.409612

Nr pkt.	Współrzędne punktów załamania granicy w układzie WGS84		
762	49.310232	,	22.409794
763	49.310364	,	22.409993
764	49.310423	,	22.410198
765	49.310548	,	22.410440
766	49.310119	,	22.410385
767	49.309907	,	22.410370
768	49.309503	,	22.410375
769	49.308911	,	22.410248
770	49.308242	,	22.410178
771	49.308157	,	22.410181
772	49.306986	,	22.410241
773	49.306251	,	22.410015
774	49.305839	,	22.410225
775	49.305710	,	22.410317
776	49.305400	,	22.410589
777	49.305193	,	22.410871
778	49.304887	,	22.411402
779	49.304491	,	22.412038
780	49.304228	,	22.412614
781	49.303975	,	22.413106
782	49.303671	,	22.413654
783	49.303520	,	22.414126
784	49.303525	,	22.414652
785	49.303617	,	22.415139
786	49.303684	,	22.415374
787	49.303791	,	22.415675
788	49.304011	,	22.415983
789	49.305120	,	22.416745
790	49.306045	,	22.417404
791	49.306326	,	22.417584
792	49.306593	,	22.417777
793	49.307664	,	22.418502
794	49.307941	,	22.418704
795	49.308022	,	22.418789
796	49.308223	,	22.419005
797	49.308330	,	22.419341
798	49.308527	,	22.419587
799	49.308624	,	22.420217
800	49.308661	,	22.420742
801	49.308492	,	22.421306
802	49.308348	,	22.421534
803	49.308352	,	22.421898
804	49.308224	,	22.422326
805	49.307898	,	22.423472
806	49.307820	,	22.423844
807	49.307819	,	22.424392

Nr pkt.	Współrzędne punktów załamania granicy w układzie WGS84		
808	49.307850	,	22.424917
809	49.307900	,	22.425568
810	49.307973	,	22.427036
811	49.308195	,	22.427597
812	49.308629	,	22.428272
813	49.308846	,	22.428693
814	49.309233	,	22.429257
815	49.309621	,	22.429959
816	49.309964	,	22.430558
817	49.310176	,	22.431049
818	49.310434	,	22.431772
819	49.310860	,	22.433000
820	49.311161	,	22.433481
821	49.311387	,	22.433780
822	49.311569	,	22.433925
823	49.312009	,	22.434237
824	49.312391	,	22.434478
825	49.312917	,	22.434895
826	49.313308	,	22.435149
827	49.313850	,	22.435523
828	49.314324	,	22.436072
829	49.314503	,	22.436447
830	49.314620	,	22.436823
831	49.314727	,	22.437371
832	49.314798	,	22.437925
833	49.314841	,	22.438569
834	49.314778	,	22.439065
835	49.314670	,	22.439313
836	49.314560	,	22.440061
837	49.314360	,	22.440789
838	49.314213	,	22.441408
839	49.314090	,	22.442045
840	49.313865	,	22.443322
841	49.313638	,	22.443438
842	49.313730	,	22.444005
843	49.313597	,	22.444597
844	49.313165	,	22.445560
845	49.312920	,	22.445998
846	49.312689	,	22.446501
847	49.312453	,	22.446979
848	49.311675	,	22.446991
849	49.309883	,	22.446493
850	49.309184	,	22.446170
851	49.308733	,	22.445799
852	49.308319	,	22.445349
853	49.307891	,	22.445606

Nr pkt.	Współrzędne punktów załamania granicy w układzie WGS84		
854	49.307526	,	22.446045
855	49.307072	,	22.446888
856	49.306802	,	22.447779
857	49.306444	,	22.448183
858	49.306111	,	22.448776
859	49.305064	,	22.449434
860	49.304721	,	22.450162
861	49.304207	,	22.450838
862	49.303514	,	22.450962
863	49.303010	,	22.450392
864	49.302460	,	22.450169
865	49.301756	,	22.450018
866	49.301081	,	22.450281
867	49.300607	,	22.450647
868	49.300429	,	22.451319
869	49.300137	,	22.451846
870	49.299207	,	22.450631
871	49.298553	,	22.450091
872	49.298171	,	22.449176
873	49.297571	,	22.448064
874	49.296946	,	22.447317
875	49.296552	,	22.446583
876	49.295736	,	22.446136
877	49.294717	,	22.445462
878	49.294189	,	22.445013
879	49.293396	,	22.444446
880	49.292879	,	22.443312
881	49.292301	,	22.442576
882	49.291240	,	22.441196
883	49.290079	,	22.439714
884	49.288706	,	22.439221
885	49.287584	,	22.438817
886	49.287566	,	22.438823
887	49.287074	,	22.438684
888	49.285995	,	22.438706
889	49.285563	,	22.438613
890	49.285519	,	22.438628
891	49.285313	,	22.438563
892	49.285134	,	22.438427
893	49.284862	,	22.438268
894	49.284500	,	22.438113
895	49.284328	,	22.438078
896	49.284159	,	22.437974
897	49.283751	,	22.437804
898	49.283639	,	22.437778
899	49.283427	,	22.437713

Nr pkt.	Współrzędne punktów załamania granicy w układzie WGS84		
900	49.283268	,	22.437638
901	49.283095	,	22.437510
902	49.283046	,	22.437444
903	49.282920	,	22.437330
904	49.282811	,	22.437184
905	49.282705	,	22.437010
906	49.282637	,	22.436783
907	49.282523	,	22.436568
908	49.282307	,	22.436250
909	49.282083	,	22.435991
910	49.281854	,	22.435825
911	49.281312	,	22.435541
912	49.281201	,	22.435506
913	49.281085	,	22.435503
914	49.280999	,	22.435464
915	49.280533	,	22.435254
916	49.280329	,	22.435182
917	49.279931	,	22.434868
918	49.279046	,	22.434452
919	49.277709	,	22.434109
920	49.276698	,	22.434040
921	49.276140	,	22.434358
922	49.275404	,	22.434916
923	49.275063	,	22.435063
924	49.274498	,	22.435288
925	49.273420	,	22.435544
926	49.273092	,	22.435247
927	49.272654	,	22.434860
928	49.272369	,	22.434219
929	49.272065	,	22.433438
930	49.271622	,	22.432727
931	49.271323	,	22.432146
932	49.271097	,	22.431007
933	49.270503	,	22.430008
934	49.269862	,	22.428476
935	49.269469	,	22.427631
936	49.268705	,	22.428105
937	49.268086	,	22.428731
938	49.267620	,	22.428906
939	49.267203	,	22.429223
940	49.266927	,	22.429598
941	49.266661	,	22.429859
942	49.266384	,	22.430399
943	49.266201	,	22.431148
944	49.266017	,	22.431679
945	49.265797	,	22.432019

Nr pkt.	Współrzędne punktów załamania granicy w układzie WGS84		
946	49.265676	,	22.432424
947	49.265456	,	22.432974
948	49.265741	,	22.433874
949	49.266124	,	22.434481
950	49.266483	,	22.435128
951	49.266396	,	22.435723
952	49.266248	,	22.436352
953	49.266170	,	22.437020
954	49.266362	,	22.437733
955	49.266325	,	22.438326
956	49.266390	,	22.438923
957	49.266190	,	22.439457
958	49.266037	,	22.440109
959	49.265970	,	22.440793
960	49.265581	,	22.441994
961	49.265644	,	22.442474
962	49.265362	,	22.443237
963	49.264919	,	22.444048
964	49.264573	,	22.444808
965	49.264401	,	22.445419
966	49.264030	,	22.446128
967	49.263801	,	22.446921
968	49.263428	,	22.447590
969	49.263060	,	22.447994
970	49.262908	,	22.449210
971	49.262912	,	22.449991
972	49.262602	,	22.450680
973	49.262150	,	22.451360
974	49.262002	,	22.451911
975	49.261739	,	22.452257
976	49.261504	,	22.452668
977	49.261359	,	22.453200
978	49.261012	,	22.453203
979	49.260674	,	22.453128
980	49.260375	,	22.453568
981	49.260083	,	22.454168
982	49.259486	,	22.454384
983	49.259269	,	22.454988
984	49.258224	,	22.455550
985	49.257803	,	22.455675
986	49.257285	,	22.455652
987	49.256540	,	22.455438
988	49.256203	,	22.455805
989	49.255705	,	22.456471
990	49.255182	,	22.457001
991	49.254601	,	22.457754

Nr pkt.	Współrzędne punktów załamania granicy w układzie WGS84		
992	49.254250	,	22.458535
993	49.253333	,	22.458468
994	49.252596	,	22.458849
995	49.251799	,	22.459089
996	49.251063	,	22.459207
997	49.250616	,	22.459728
998	49.250221	,	22.459940
999	49.249663	,	22.460328
1000	49.249284	,	22.461120
1001	49.248909	,	22.461501
1002	49.248324	,	22.462336
1003	49.247970	,	22.462999
1004	49.247533	,	22.463343
1005	49.247393	,	22.464028
1006	49.247108	,	22.464780
1007	49.246902	,	22.465710
1008	49.246552	,	22.466577
1009	49.246199	,	22.467013
1010	49.245948	,	22.467455
1011	49.245571	,	22.467722
1012	49.245086	,	22.467685
1013	49.244587	,	22.467411
1014	49.244254	,	22.467181
1015	49.244061	,	22.466812
1016	49.243683	,	22.466607
1017	49.243300	,	22.466635
1018	49.242916	,	22.466760
1019	49.242507	,	22.466495
1020	49.242015	,	22.466109
1021	49.241804	,	22.465635
1022	49.241448	,	22.465443
1023	49.241060	,	22.465316
1024	49.240734	,	22.465413
1025	49.240437	,	22.465456
1026	49.240104	,	22.465355
1027	49.239853	,	22.465423
1028	49.239376	,	22.465936
1029	49.238625	,	22.466412
1030	49.238144	,	22.466659
1031	49.237614	,	22.467058
1032	49.237268	,	22.467546
1033	49.236938	,	22.467801
1034	49.236414	,	22.467998
1035	49.235778	,	22.467755
1036	49.234211	,	22.467259
1037	49.233629	,	22.467132

Nr pkt.	Współrzędne punktów załamania granicy w układzie WGS84		
1038	49.232754	,	22.466151
1039	49.231448	,	22.465197
1040	49.230451	,	22.464469
1041	49.229510	,	22.463755
1042	49.229162	,	22.463490
1043	49.227674	,	22.462845
1044	49.226940	,	22.463137
1045	49.225795	,	22.463356
1046	49.224544	,	22.464576
1047	49.223920	,	22.464959
1048	49.223440	,	22.465338
1049	49.223010	,	22.465361
1050	49.222531	,	22.466572
1051	49.221806	,	22.466089
1052	49.221186	,	22.466208
1053	49.220613	,	22.467058
1054	49.219554	,	22.468358
1055	49.218412	,	22.468887
1056	49.217101	,	22.467984
1057	49.216241	,	22.467383
1058	49.215489	,	22.468120
1059	49.214591	,	22.469208
1060	49.213686	,	22.470592
1061	49.212885	,	22.471079
1062	49.212407	,	22.471538
1063	49.211863	,	22.472093
1064	49.211724	,	22.472219
1065	49.211064	,	22.472822
1066	49.210207	,	22.473621
1067	49.208848	,	22.474106
1068	49.208013	,	22.474399
1069	49.207428	,	22.474474
1070	49.206704	,	22.474351
1071	49.205640	,	22.473896
1072	49.205074	,	22.472883
1073	49.204329	,	22.472927
1074	49.203730	,	22.473057
1075	49.202919	,	22.472988
1076	49.201941	,	22.473247
1077	49.201203	,	22.472989
1078	49.201217	,	22.472031
1079	49.200965	,	22.471330
1080	49.200946	,	22.471104
1081	49.200880	,	22.470920
1082	49.200902	,	22.470572
1083	49.200849	,	22.470192

Nr pkt.	Współrzędne punktów załamania granicy w układzie WGS84		
1084	49.200862	,	22.470045
1085	49.201287	,	22.468564
1086	49.201595	,	22.466973
1087	49.201713	,	22.466578
1088	49.201813	,	22.466147
1089	49.201866	,	22.466223
1090	49.201969	,	22.465821
1091	49.202156	,	22.465381
1092	49.202220	,	22.465047
1093	49.202285	,	22.464549
1094	49.202303	,	22.464164
1095	49.202304	,	22.463859
1096	49.202347	,	22.463703
1097	49.202357	,	22.463594
1098	49.202426	,	22.463085
1099	49.202541	,	22.462775
1100	49.202594	,	22.462621
1101	49.202590	,	22.462521
1102	49.202629	,	22.462536
1103	49.202419	,	22.461001
1104	49.202593	,	22.460232
1105	49.202697	,	22.459598
1106	49.202607	,	22.458999
1107	49.202536	,	22.458404
1108	49.202302	,	22.457317
1109	49.202250	,	22.456727
1110	49.202048	,	22.455271
1111	49.201734	,	22.453741
1112	49.201437	,	22.452907
1113	49.201378	,	22.451579
1114	49.201476	,	22.450310
1115	49.201593	,	22.449237
1116	49.201666	,	22.447854
1117	49.201832	,	22.446407
1118	49.201269	,	22.446459
1119	49.200576	,	22.446253
1120	49.200411	,	22.446287
1121	49.199987	,	22.446689
1122	49.199282	,	22.446888
1123	49.198532	,	22.447434
1124	49.198167	,	22.447509
1125	49.197575	,	22.447804
1126	49.197009	,	22.448154
1127	49.196472	,	22.448509
1128	49.195910	,	22.449025
1129	49.195780	,	22.449081

Nr pkt.	Współrzędne punktów załamania granicy w układzie WGS84		
1130	49.194446	,	22.449761
1131	49.194027	,	22.449646
1132	49.192606	,	22.450399
1133	49.192119	,	22.450418
1134	49.191373	,	22.450961
1135	49.190621	,	22.452344
1136	49.189713	,	22.452972
1137	49.188884	,	22.453359
1138	49.188697	,	22.453983
1139	49.188821	,	22.454253
1140	49.188593	,	22.454802
1141	49.188190	,	22.455427
1142	49.187873	,	22.455834
1143	49.187554	,	22.456878
1144	49.186311	,	22.455336
1145	49.186051	,	22.455121
1146	49.185897	,	22.454959
1147	49.185671	,	22.454841
1148	49.185460	,	22.454499
1149	49.185073	,	22.454176
1150	49.184727	,	22.453824
1151	49.184511	,	22.453640
1152	49.184240	,	22.453265
1153	49.183931	,	22.452782
1154	49.183694	,	22.452610
1155	49.183525	,	22.452552
1156	49.183278	,	22.452346
1157	49.182963	,	22.452190
1158	49.182605	,	22.451993
1159	49.182453	,	22.451982
1160	49.182247	,	22.451836
1161	49.181831	,	22.451598
1162	49.181551	,	22.451529
1163	49.181396	,	22.451392
1164	49.181229	,	22.451266
1165	49.181016	,	22.450838
1166	49.180851	,	22.450663
1167	49.180664	,	22.450339
1168	49.180521	,	22.450192
1169	49.180302	,	22.449817
1170	49.180066	,	22.449555
1171	49.179890	,	22.449430
1172	49.179728	,	22.449236
1173	49.179405	,	22.449127
1174	49.179177	,	22.448978
1175	49.178933	,	22.448683

Nr pkt.	Współrzędne punktów załamania granicy w układzie WGS84		
1176	49.178782	,	22.448542
1177	49.178593	,	22.448426
1178	49.178312	,	22.449324
1179	49.177806	,	22.449533
1180	49.177415	,	22.449694
1181	49.176653	,	22.450523
1182	49.176379	,	22.450823
1183	49.176194	,	22.451025
1184	49.175711	,	22.451563
1185	49.175550	,	22.453225
1186	49.175447	,	22.454414
1187	49.175812	,	22.455400
1188	49.176037	,	22.456463
1189	49.176485	,	22.457357
1190	49.176404	,	22.458691
1191	49.176365	,	22.459971
1192	49.176519	,	22.460864
1193	49.174680	,	22.463151
1194	49.172923	,	22.465345
1195	49.171217	,	22.467498
1196	49.169698	,	22.469470
1197	49.169298	,	22.470118
1198	49.169178	,	22.471211
1199	49.168921	,	22.471903
1200	49.168817	,	22.472414
1201	49.168657	,	22.473146
1202	49.168194	,	22.474303
1203	49.168955	,	22.474967
1204	49.168762	,	22.475145
1205	49.168019	,	22.474879
1206	49.167676	,	22.475461
1207	49.167362	,	22.475839
1208	49.166835	,	22.476534
1209	49.166793	,	22.477922
1210	49.165863	,	22.477595
1211	49.165304	,	22.477862
1212	49.165175	,	22.478158
1213	49.164682	,	22.479285
1214	49.164426	,	22.479848
1215	49.163663	,	22.481371
1216	49.162814	,	22.480916
1217	49.162309	,	22.480909
1218	49.161967	,	22.481869
1219	49.160479	,	22.480241
1220	49.160506	,	22.480344
1221	49.160352	,	22.480472

Nr pkt.	Współrzędne punktów załamania granicy w układzie WGS84		
1222	49.160337	,	22.480694
1223	49.160455	,	22.480914
1224	49.160538	,	22.480906
1225	49.160583	,	22.480928
1226	49.160570	,	22.481095
1227	49.160513	,	22.481175
1228	49.160561	,	22.481286
1229	49.160474	,	22.481367
1230	49.160492	,	22.481484
1231	49.160391	,	22.481626
1232	49.160380	,	22.481613
1233	49.160473	,	22.481478
1234	49.160454	,	22.481355
1235	49.160540	,	22.481274
1236	49.160510	,	22.481198
1237	49.160494	,	22.481156
1238	49.160560	,	22.481048
1239	49.160572	,	22.480960
1240	49.160573	,	22.480932
1241	49.160437	,	22.480931
1242	49.160327	,	22.480705
1243	49.160340	,	22.480437
1244	49.160480	,	22.480345
1245	49.160430	,	22.480229
1246	49.160453	,	22.480122
1247	49.160467	,	22.480012
1248	49.160352	,	22.479887
1249	49.160311	,	22.479879
1250	49.160358	,	22.480009
1251	49.160311	,	22.480112
1252	49.160283	,	22.480107
1253	49.160173	,	22.479874
1254	49.158746	,	22.478293
1255	49.158615	,	22.478894
1256	49.158335	,	22.479299
1257	49.158936	,	22.479979
1258	49.158919	,	22.480260
1259	49.158988	,	22.480574
1260	49.159004	,	22.480962
1261	49.159084	,	22.481226
1262	49.159053	,	22.481553
1263	49.159109	,	22.481703
1264	49.159221	,	22.482051
1265	49.159191	,	22.482476
1266	49.159215	,	22.482902
1267	49.158564	,	22.483351

Nr pkt.	Współrzędne punktów załamania granicy w układzie WGS84		
1268	49.158202	,	22.484270
1269	49.157391	,	22.485420
1270	49.157986	,	22.486706
1271	49.159117	,	22.487738
1272	49.159393	,	22.488078
1273	49.159737	,	22.488369
1274	49.161209	,	22.490147
1275	49.161458	,	22.490872
1276	49.162131	,	22.492097
1277	49.161595	,	22.492181
1278	49.161270	,	22.492353
1279	49.160962	,	22.492211
1280	49.160698	,	22.492020
1281	49.160413	,	22.491868
1282	49.160149	,	22.491505
1283	49.159817	,	22.491299
1284	49.159609	,	22.491073
1285	49.159360	,	22.490760
1286	49.159213	,	22.490652
1287	49.158909	,	22.490517
1288	49.158718	,	22.490345
1289	49.158508	,	22.490227
1290	49.158251	,	22.489970
1291	49.157920	,	22.489614
1292	49.157559	,	22.489380
1293	49.156910	,	22.489149
1294	49.156670	,	22.488947
1295	49.156508	,	22.488934
1296	49.156363	,	22.488990
1297	49.156121	,	22.488919
1298	49.155701	,	22.488718
1299	49.155276	,	22.488557
1300	49.154678	,	22.488273
1301	49.154447	,	22.488353
1302	49.154088	,	22.488284
1303	49.153752	,	22.488169
1304	49.153538	,	22.488043
1305	49.153314	,	22.487959
1306	49.153022	,	22.487708
1307	49.152692	,	22.487517
1308	49.152412	,	22.487259
1309	49.152242	,	22.487204
1310	49.152020	,	22.487044
1311	49.151839	,	22.487086
1312	49.151661	,	22.486969
1313	49.151532	,	22.486868

Nr pkt.	Współrzędne punktów załamania granicy w układzie WGS84		
1314	49.151295	,	22.486769
1315	49.151145	,	22.486564
1316	49.151008	,	22.486395
1317	49.150843	,	22.486292
1318	49.150686	,	22.486265
1319	49.150466	,	22.486264
1320	49.150628	,	22.487046
1321	49.150625	,	22.487258
1322	49.150736	,	22.487894
1323	49.150802	,	22.488487
1324	49.150808	,	22.488954
1325	49.150850	,	22.489395
1326	49.150916	,	22.489782
1327	49.150912	,	22.490008
1328	49.150814	,	22.490248
1329	49.150787	,	22.490317
1330	49.150773	,	22.490420
1331	49.150706	,	22.490640
1332	49.150675	,	22.490757
1333	49.150639	,	22.490853
1334	49.150603	,	22.490977
1335	49.150559	,	22.491087
1336	49.150541	,	22.491142
1337	49.150532	,	22.491238
1338	49.150510	,	22.491395
1339	49.150492	,	22.491443
1340	49.150474	,	22.491526
1341	49.150438	,	22.491608
1342	49.150416	,	22.491622
1343	49.150362	,	22.491684
1344	49.150317	,	22.491774
1345	49.150272	,	22.491904
1346	49.150196	,	22.492041
1347	49.150138	,	22.492207
1348	49.150089	,	22.492330
1349	49.150071	,	22.492433
1350	49.150035	,	22.492543
1351	49.150013	,	22.492639
1352	49.149995	,	22.492811
1353	49.149991	,	22.492927
1354	49.149996	,	22.493106
1355	49.149996	,	22.493270
1356	49.150019	,	22.493421
1357	49.150015	,	22.493600
1358	49.150010	,	22.493757
1359	49.150011	,	22.493867

Nr pkt.	Współrzędne punktów załamania granicy w układzie WGS84		
1360	49.150011	,	22.493956
1361	49.150015	,	22.494087
1362	49.150052	,	22.494230
1363	49.150057	,	22.494416
1364	49.150035	,	22.494635
1365	49.150012	,	22.494814
1366	49.149986	,	22.494972
1367	49.149986	,	22.495122
1368	49.149995	,	22.495356
1369	49.149996	,	22.495534
1370	49.150000	,	22.495623
1371	49.149996	,	22.495705
1372	49.149996	,	22.495774
1373	49.150032	,	22.495979
1374	49.150051	,	22.496103
1375	49.150064	,	22.496213
1376	49.150074	,	22.496350
1377	49.150092	,	22.496521
1378	49.150106	,	22.496590
1379	49.150119	,	22.496700
1380	49.150160	,	22.496850
1381	49.150196	,	22.496884
1382	49.150214	,	22.496967
1383	49.150250	,	22.497056
1384	49.150314	,	22.497151
1385	49.150350	,	22.497186
1386	49.150368	,	22.497240
1387	49.150440	,	22.497329
1388	49.150261	,	22.497810
1389	49.150104	,	22.498202
1390	49.149876	,	22.498882
1391	49.149661	,	22.499418
1392	49.149509	,	22.499809
1393	49.149473	,	22.500329
1394	49.149616	,	22.500890
1395	49.149844	,	22.501878
1396	49.149951	,	22.502263
1397	49.150212	,	22.502548
1398	49.151056	,	22.503020
1399	49.151169	,	22.503083
1400	49.151154	,	22.503163
1401	49.151054	,	22.503101
1402	49.150855	,	22.503064
1403	49.150293	,	22.503187
1404	49.149902	,	22.503309
1405	49.149776	,	22.503300

Nr pkt.	Współrzędne punktów załamania granicy w układzie WGS84		
1406	49.148955	,	22.503500
1407	49.148368	,	22.503305
1408	49.147729	,	22.503306
1409	49.147349	,	22.503353
1410	49.146886	,	22.503209
1411	49.146538	,	22.503105
1412	49.146349	,	22.503066
1413	49.146237	,	22.502470
1414	49.146029	,	22.501364
1415	49.145907	,	22.500755
1416	49.145749	,	22.499867
1417	49.145549	,	22.498691
1418	49.145458	,	22.498156
1419	49.145318	,	22.497317
1420	49.145290	,	22.496909
1421	49.145294	,	22.496277
1422	49.145158	,	22.495458
1423	49.145194	,	22.495302
1424	49.145061	,	22.494893
1425	49.144855	,	22.494331
1426	49.144604	,	22.493674
1427	49.144291	,	22.492975
1428	49.144047	,	22.492459
1429	49.143876	,	22.492158
1430	49.143797	,	22.492017
1431	49.143743	,	22.491917
1432	49.143436	,	22.491392
1433	49.143301	,	22.491144
1434	49.143294	,	22.491132
1435	49.143186	,	22.490749
1436	49.142803	,	22.491313
1437	49.141892	,	22.492558
1438	49.141915	,	22.491778
1439	49.141931	,	22.491395
1440	49.142143	,	22.491086
1441	49.142525	,	22.490588
1442	49.142705	,	22.490289
1443	49.142955	,	22.489920
1444	49.143095	,	22.489819
1445	49.143087	,	22.489739
1446	49.143124	,	22.489045
1447	49.143103	,	22.488191
1448	49.143085	,	22.487298
1449	49.143088	,	22.487188
1450	49.143071	,	22.486772
1451	49.143134	,	22.486242

Nr pkt.	Współrzędne punktów załamania granicy w układzie WGS84		
1452	49.143300	,	22.485508
1453	49.143326	,	22.484610
1454	49.143333	,	22.484396
1455	49.143334	,	22.484349
1456	49.143345	,	22.484207
1457	49.143162	,	22.483967
1458	49.143022	,	22.483828
1459	49.142996	,	22.483876
1460	49.142346	,	22.484360
1461	49.142098	,	22.484362
1462	49.142117	,	22.484242
1463	49.141996	,	22.483753
1464	49.142492	,	22.483436
1465	49.142776	,	22.483202
1466	49.142843	,	22.483140
1467	49.142973	,	22.483030
1468	49.143271	,	22.482848
1469	49.143355	,	22.482776
1470	49.143514	,	22.482682
1471	49.143552	,	22.482622
1472	49.144031	,	22.481782
1473	49.144388	,	22.481134
1474	49.144657	,	22.480775
1475	49.144724	,	22.480665
1476	49.145050	,	22.480176
1477	49.145266	,	22.479774
1478	49.145130	,	22.479577
1479	49.145184	,	22.479493
1480	49.144136	,	22.477737
1481	49.143458	,	22.476589
1482	49.143421	,	22.476530
1483	49.143771	,	22.475975
1484	49.143931	,	22.475718
1485	49.143831	,	22.475054
1486	49.143600	,	22.474525
1487	49.143174	,	22.474198
1488	49.142787	,	22.473704
1489	49.142530	,	22.473242
1490	49.142335	,	22.472778
1491	49.142352	,	22.472679
1492	49.142588	,	22.472541
1493	49.142494	,	22.472525
1494	49.142307	,	22.472269
1495	49.142172	,	22.472182
1496	49.142033	,	22.472039
1497	49.141862	,	22.471909

Nr pkt.	Współrzędne punktów załamania granicy w układzie WGS84		
1498	49.141733	,	22.471816
1499	49.141467	,	22.471625
1500	49.141129	,	22.471428
1501	49.140970	,	22.471394
1502	49.140835	,	22.471307
1503	49.140596	,	22.471223
1504	49.140374	,	22.471167
1505	49.140104	,	22.470992
1506	49.139927	,	22.470924
1507	49.139755	,	22.470891
1508	49.139423	,	22.470305
1509	49.139218	,	22.470029
1510	49.139138	,	22.469860
1511	49.138738	,	22.469244
1512	49.138346	,	22.468712
1513	49.138043	,	22.468266
1514	49.137819	,	22.468037
1515	49.137686	,	22.467825
1516	49.137498	,	22.467653
1517	49.137225	,	22.467353
1518	49.136768	,	22.467193
1519	49.136588	,	22.467090
1520	49.135939	,	22.466730
1521	49.134919	,	22.464743
1522	49.135237	,	22.464256
1523	49.135071	,	22.463594
1524	49.135264	,	22.462608
1525	49.135311	,	22.461634
1526	49.135399	,	22.460532
1527	49.135387	,	22.459662
1528	49.135247	,	22.458005
1529	49.135137	,	22.456910
1530	49.135234	,	22.455825
1531	49.134803	,	22.455672
1532	49.134236	,	22.455736
1533	49.133892	,	22.455650
1534	49.133711	,	22.455609
1535	49.133077	,	22.455164
1536	49.132786	,	22.455165
1537	49.132678	,	22.455221
1538	49.132543	,	22.455167
1539	49.132184	,	22.455169
1540	49.131670	,	22.455539
1541	49.131343	,	22.455619
1542	49.131168	,	22.455703
1543	49.130928	,	22.455702

Nr pkt.	Współrzędne punktów załamania granicy w układzie WGS84		
1544	49.130525	,	22.455769
1545	49.130018	,	22.455603
1546	49.129900	,	22.455498
1547	49.129782	,	22.455472
1548	49.129230	,	22.454982
1549	49.128496	,	22.454566
1550	49.127837	,	22.453990
1551	49.127459	,	22.453735
1552	49.127169	,	22.453362
1553	49.126821	,	22.453145
1554	49.126565	,	22.453171
1555	49.126471	,	22.453180
1556	49.126041	,	22.453162
1557	49.125490	,	22.453116
1558	49.125253	,	22.453083
1559	49.124920	,	22.453193
1560	49.124652	,	22.453236
1561	49.124236	,	22.453564
1562	49.123928	,	22.453123
1563	49.123384	,	22.452288
1564	49.122804	,	22.451537
1565	49.122280	,	22.450771
1566	49.121889	,	22.450164
1567	49.121447	,	22.449691
1568	49.121027	,	22.449134
1569	49.120741	,	22.448908
1570	49.120442	,	22.448433
1571	49.119898	,	22.447985
1572	49.119223	,	22.447681
1573	49.118855	,	22.447326
1574	49.118551	,	22.446898
1575	49.118170	,	22.446554
1576	49.117607	,	22.445814
1577	49.117366	,	22.445621
1578	49.117037	,	22.445014
1579	49.116836	,	22.444848
1580	49.116634	,	22.444555
1581	49.116011	,	22.443966
1582	49.115547	,	22.443395
1583	49.115002	,	22.442994
1584	49.114265	,	22.442488
1585	49.113831	,	22.442015
1586	49.113311	,	22.441491
1587	49.112914	,	22.441548
1588	49.112569	,	22.441265
1589	49.112217	,	22.441039

Nr pkt.	Współrzędne punktów załamania granicy w układzie WGS84		
1590	49.111651	,	22.440757
1591	49.111299	,	22.440753
1592	49.111018	,	22.440915
1593	49.110324	,	22.440796
1594	49.109662	,	22.440786
1595	49.109062	,	22.440490
1596	49.108398	,	22.440366
1597	49.107727	,	22.440250
1598	49.107004	,	22.440202
1599	49.106360	,	22.440198
1600	49.105511	,	22.440318
1601	49.104984	,	22.440335
1602	49.104629	,	22.440498
1603	49.103969	,	22.440617
1604	49.103595	,	22.440700
1605	49.103237	,	22.440883
1606	49.102965	,	22.440847
1607	49.102579	,	22.440231
1608	49.102056	,	22.439682
1609	49.101784	,	22.439182
1610	49.101562	,	22.438398
1611	49.102141	,	22.436789
1612	49.102150	,	22.436249
1613	49.102118	,	22.435678
1614	49.101867	,	22.434979
1615	49.101860	,	22.434280
1616	49.101431	,	22.433104
1617	49.101109	,	22.432123
1618	49.100821	,	22.431369
1619	49.100432	,	22.430847
1620	49.099557	,	22.429726
1621	49.098765	,	22.428689
1622	49.098474	,	22.428450
1623	49.098680	,	22.427307
1624	49.099028	,	22.426169
1625	49.099250	,	22.424786
1626	49.099493	,	22.422669
1627	49.099621	,	22.422429
1628	49.100060	,	22.421652
1629	49.100576	,	22.420555
1630	49.101132	,	22.419113
1631	49.101437	,	22.418002
1632	49.101787	,	22.417324
1633	49.101893	,	22.417149
1634	49.102124	,	22.416468
1635	49.102177	,	22.415744

Nr pkt.	Współrzędne punktów załamania granicy w układzie WGS84		
1636	49.102104	,	22.414885
1637	49.102041	,	22.414466
1638	49.102083	,	22.413893
1639	49.102906	,	22.412484
1640	49.103209	,	22.412080
1641	49.103717	,	22.411417
1642	49.103897	,	22.411162
1643	49.104295	,	22.410555
1644	49.105146	,	22.409468
1645	49.105550	,	22.409108
1646	49.106116	,	22.408748
1647	49.106753	,	22.407933
1648	49.107042	,	22.407234
1649	49.107456	,	22.406818
1650	49.107803	,	22.406692
1651	49.108637	,	22.406034
1652	49.109864	,	22.404709
1653	49.110353	,	22.403875
1654	49.110975	,	22.402836
1655	49.112569	,	22.402325
1656	49.112852	,	22.401951
1657	49.113002	,	22.401316
1658	49.113370	,	22.400841
1659	49.113810	,	22.400218
1660	49.114213	,	22.399268
1661	49.114616	,	22.397979
1662	49.115225	,	22.397454
1663	49.115565	,	22.397221
1664	49.116303	,	22.396882
1665	49.117132	,	22.396686
1666	49.117276	,	22.396217
1667	49.117321	,	22.395888
1668	49.117512	,	22.395677
1669	49.117617	,	22.395319
1670	49.117629	,	22.394312
1671	49.117702	,	22.393821
1672	49.117768	,	22.393404
1673	49.117950	,	22.392531
1674	49.118051	,	22.391835
1675	49.119054	,	22.390879
1676	49.120821	,	22.390664
1677	49.122185	,	22.390475
1678	49.123380	,	22.389837
1679	49.124298	,	22.389849
1680	49.125127	,	22.390154
1681	49.125835	,	22.390129

Nr pkt.	Współrzędne punktów załamania granicy w układzie WGS84		
1682	49.126654	,	22.390230
1683	49.127391	,	22.390245
1684	49.128239	,	22.388275
1685	49.128745	,	22.387184
1686	49.128992	,	22.386664
1687	49.129375	,	22.385324
1688	49.129828	,	22.383937
1689	49.129894	,	22.383603
1690	49.130011	,	22.383445
1691	49.130305	,	22.382724
1692	49.130386	,	22.382329
1693	49.130509	,	22.381336
1694	49.130791	,	22.380784
1695	49.131056	,	22.380262
1696	49.131115	,	22.379570
1697	49.131529	,	22.379332
1698	49.131894	,	22.378525
1699	49.132285	,	22.378286
1700	49.133317	,	22.377497
1701	49.133700	,	22.377330
1702	49.133995	,	22.377666
1703	49.134336	,	22.377854
1704	49.134852	,	22.377909
1705	49.135417	,	22.378051
1706	49.136087	,	22.377953
1707	49.136495	,	22.377246
1708	49.136899	,	22.377024
1709	49.137318	,	22.376780
1710	49.137699	,	22.376491
1711	49.138100	,	22.375721
1712	49.138428	,	22.375255
1713	49.138875	,	22.374756
1714	49.139495	,	22.373961
1715	49.139834	,	22.373557
1716	49.140046	,	22.373376
1717	49.140496	,	22.373201
1718	49.140947	,	22.373073
1719	49.142013	,	22.372383
1720	49.142610	,	22.371996
1721	49.143215	,	22.371607
1722	49.143507	,	22.371322
1723	49.144007	,	22.370957
1724	49.144730	,	22.370420
1725	49.145466	,	22.369682
1726	49.145929	,	22.368798
1727	49.146216	,	22.368082

Nr pkt.	Współrzędne punktów załamania granicy w układzie WGS84		
1728	49.146584	,	22.367300
1729	49.146967	,	22.366103
1730	49.146396	,	22.365231
1731	49.145745	,	22.364531
1732	49.145184	,	22.363515
1733	49.144616	,	22.362363
1734	49.144564	,	22.362144
1735	49.144622	,	22.361156
1736	49.144621	,	22.360576
1737	49.144854	,	22.359552
1738	49.145038	,	22.358455
1739	49.144856	,	22.357607
1740	49.144808	,	22.357124
1741	49.144615	,	22.355189
1742	49.145227	,	22.353949
1743	49.145699	,	22.352249
1744	49.145868	,	22.351311
1745	49.145854	,	22.350944
1746	49.145783	,	22.348950
1747	49.145883	,	22.347857
1748	49.145685	,	22.346821
1749	49.145341	,	22.346404
1750	49.145617	,	22.345786
1751	49.145700	,	22.345257
1752	49.145769	,	22.343684
1753	49.145804	,	22.342969
1754	49.145739	,	22.341251
1755	49.145641	,	22.340330
1756	49.145629	,	22.339258
1757	49.145782	,	22.338138
1758	49.145857	,	22.337535
1759	49.146166	,	22.336295
1760	49.146250	,	22.335055
1761	49.146519	,	22.334521
1762	49.146147	,	22.333838
1763	49.145931	,	22.333649
1764	49.145770	,	22.333241
1765	49.145566	,	22.333075
1766	49.145505	,	22.332574
1767	49.145254	,	22.332348
1768	49.144952	,	22.331708
1769	49.144829	,	22.331279
1770	49.144731	,	22.330829
1771	49.144399	,	22.330211
1772	49.144277	,	22.330028
1773	49.144177	,	22.329778

Nr pkt.	Współrzędne punktów załamania granicy w układzie WGS84		
1774	49.144161	,	22.329450
1775	49.143779	,	22.329122
1776	49.143406	,	22.329046
1777	49.143018	,	22.328729
1778	49.142421	,	22.327916
1779	49.141966	,	22.327060
1780	49.141311	,	22.326418
1781	49.141174	,	22.326171
1782	49.140935	,	22.325997
1783	49.140720	,	22.325860
1784	49.140329	,	22.325268
1785	49.139942	,	22.324774
1786	49.139398	,	22.323623
1787	49.138952	,	22.322989
1788	49.138431	,	22.322381
1789	49.137963	,	22.322017
1790	49.137780	,	22.321878
1791	49.136856	,	22.321750
1792	49.136305	,	22.321083
1793	49.136001	,	22.320742
1794	49.135624	,	22.320439
1795	49.135659	,	22.319867
1796	49.135690	,	22.318875
1797	49.135656	,	22.318158
1798	49.135600	,	22.317564
1799	49.136269	,	22.316698
1800	49.136450	,	22.315753
1801	49.136646	,	22.315205
1802	49.136856	,	22.314969
1803	49.137013	,	22.314341
1804	49.137044	,	22.313533
1805	49.136657	,	22.312553
1806	49.136729	,	22.311861
1807	49.137160	,	22.311113
1808	49.137267	,	22.309775
1809	49.137049	,	22.309168
1810	49.137041	,	22.308485
1811	49.136969	,	22.307930
1812	49.136982	,	22.307413
1813	49.136893	,	22.307160
1814	49.137058	,	22.305925
1815	49.137832	,	22.304532
1816	49.137973	,	22.304305
1817	49.137984	,	22.304163
1818	49.138851	,	22.303317
1819	49.139040	,	22.303266

Nr pkt.	Współrzędne punktów załamania granicy w układzie WGS84		
1820	49.139734	,	22.302384
1821	49.140758	,	22.299538
1822	49.140883	,	22.298820
1823	49.141092	,	22.298164
1824	49.141580	,	22.297124
1825	49.141583	,	22.296278
1826	49.141562	,	22.295719
1827	49.141499	,	22.295224
1828	49.141485	,	22.293985
1829	49.141574	,	22.292761
1830	49.141800	,	22.291985
1831	49.141950	,	22.291312
1832	49.141988	,	22.290715
1833	49.142122	,	22.290089
1834	49.142241	,	22.289061
1835	49.142313	,	22.288758
1836	49.142364	,	22.288139
1837	49.142395	,	22.287956
1838	49.142387	,	22.287409
1839	49.142322	,	22.286886
1840	49.142359	,	22.286087
1841	49.142306	,	22.284780
1842	49.142234	,	22.283215
1843	49.142127	,	22.281676
1844	49.142571	,	22.281086
1845	49.142942	,	22.280410
1846	49.143088	,	22.280043
1847	49.143253	,	22.279523
1848	49.143369	,	22.279044
1849	49.144184	,	22.277080
1850	49.144330	,	22.276374
1851	49.144444	,	22.275464
1852	49.144673	,	22.274065
1853	49.144913	,	22.273377
1854	49.145140	,	22.272901
1855	49.145424	,	22.272430
1856	49.145627	,	22.271805
1857	49.145708	,	22.271275
1858	49.145822	,	22.270350
1859	49.145847	,	22.269726
1860	49.146178	,	22.268707
1861	49.146490	,	22.267759
1862	49.146662	,	22.267450
1863	49.146932	,	22.266979
1864	49.147122	,	22.266686
1865	49.147412	,	22.266150

Nr pkt.	Współrzędne punktów załamania granicy w układzie WGS84		
1866	49.147690	,	22.264939
1867	49.147856	,	22.264287
1868	49.147903	,	22.263716
1869	49.148070	,	22.263140
1870	49.148201	,	22.262554
1871	49.148235	,	22.261793
1872	49.148545	,	22.261307
1873	49.148950	,	22.260420
1874	49.149381	,	22.259618
1875	49.149484	,	22.259400
1876	49.149734	,	22.258416
1877	49.149835	,	22.258149
1878	49.150096	,	22.257456
1879	49.150523	,	22.256531
1880	49.150657	,	22.256191
1881	49.150783	,	22.255036
1882	49.150740	,	22.254236
1883	49.150840	,	22.253797
1884	49.150821	,	22.253137
1885	49.150909	,	22.252440
1886	49.151082	,	22.252166
1887	49.151473	,	22.251719
1888	49.151565	,	22.251719
1889	49.151565	,	22.251719
1890	49.151718	,	22.251502
1891	49.152034	,	22.250838
1892	49.152214	,	22.250313
1893	49.152749	,	22.249430
1894	49.153092	,	22.248408
1895	49.153161	,	22.247955
1896	49.153258	,	22.247391
1897	49.153327	,	22.246947
1898	49.153316	,	22.246149
1899	49.153227	,	22.245692
1900	49.152713	,	22.244412
1901	49.152444	,	22.242929
1902	49.152267	,	22.241980
1903	49.152072	,	22.240950
1904	49.151931	,	22.239777
1905	49.151936	,	22.239605
1906	49.152277	,	22.239135
1907	49.153230	,	22.237963
1908	49.153500	,	22.237438
1909	49.153576	,	22.237408
1910	49.153768	,	22.237085
1911	49.154138	,	22.236751

Nr pkt.	Współrzędne punktów załamania granicy w układzie WGS84		
1912	49.154469	,	22.235979
1913	49.154373	,	22.235183
1914	49.154307	,	22.234304
1915	49.154245	,	22.233883
1916	49.154196	,	22.233295
1917	49.153781	,	22.231972
1918	49.153791	,	22.230749
1919	49.153618	,	22.230305
1920	49.153616	,	22.230147
1921	49.153471	,	22.229510
1922	49.153089	,	22.228199
1923	49.152968	,	22.227767
1924	49.152710	,	22.226993
1925	49.152679	,	22.226625
1926	49.152619	,	22.226075
1927	49.152591	,	22.225633
1928	49.152693	,	22.225438
1929	49.153086	,	22.224523
1930	49.153304	,	22.224670
1931	49.154133	,	22.225119
1932	49.154708	,	22.225221
1933	49.155354	,	22.225253
1934	49.155831	,	22.225230
1935	49.156175	,	22.225277
1936	49.156339	,	22.225336
1937	49.156813	,	22.225570
1938	49.157612	,	22.226178
1939	49.157689	,	22.226212
1940	49.158355	,	22.226659
1941	49.158430	,	22.226724
1942	49.158766	,	22.226817
1943	49.159266	,	22.226920
1944	49.159689	,	22.226616
1945	49.160172	,	22.226536
1946	49.160239	,	22.226425
1947	49.160507	,	22.225990
1948	49.160750	,	22.226012
1949	49.161095	,	22.225851
1950	49.161162	,	22.225773
1951	49.161467	,	22.226021
1952	49.161897	,	22.226173
1953	49.162015	,	22.226406
1954	49.162382	,	22.226833
1955	49.162504	,	22.226862
1956	49.162820	,	22.227255
1957	49.163530	,	22.227749

Nr pkt.	Współrzędne punktów załamania granicy w układzie WGS84		
1958	49.163995	,	22.227680
1959	49.163953	,	22.228070
1960	49.164042	,	22.228585
1961	49.164007	,	22.229282
1962	49.164097	,	22.229652
1963	49.164256	,	22.229817
1964	49.164705	,	22.230017
1965	49.164719	,	22.230177
1966	49.164870	,	22.230249
1967	49.164958	,	22.230428
1968	49.165192	,	22.230738
1969	49.165226	,	22.230992
1970	49.165318	,	22.231138
1971	49.165481	,	22.231281
1972	49.165607	,	22.231421
1973	49.165675	,	22.231733
1974	49.165871	,	22.232012
1975	49.165985	,	22.232328
1976	49.166152	,	22.232470
1977	49.166230	,	22.232865
1978	49.166795	,	22.233690
1979	49.167146	,	22.233825
1980	49.167281	,	22.234079
1981	49.167300	,	22.234271
1982	49.167550	,	22.234815
1983	49.167742	,	22.235008
1984	49.168056	,	22.235447
1985	49.168299	,	22.235607
1986	49.168397	,	22.235718
1987	49.168585	,	22.235804
1988	49.168929	,	22.235775
1989	49.169059	,	22.235713
1990	49.169702	,	22.235663
1991	49.169775	,	22.235739
1992	49.170124	,	22.235720
1993	49.170631	,	22.235538
1994	49.170813	,	22.235326
1995	49.171068	,	22.235088
1996	49.171405	,	22.234669
1997	49.171877	,	22.234774
1998	49.172435	,	22.234639
1999	49.172803	,	22.234648
2000	49.173010	,	22.234782
2001	49.173335	,	22.234955
2002	49.173775	,	22.235077
2003	49.174055	,	22.234982

Nr pkt.	Współrzędne punktów załamania granicy w układzie WGS84		
2004	49.174376	,	22.234821
2005	49.174663	,	22.234716
2006	49.174741	,	22.234418
2007	49.174861	,	22.234156
2008	49.175047	,	22.233832
2009	49.175193	,	22.233892
2010	49.175498	,	22.233477
2011	49.176331	,	22.232462
2012	49.176502	,	22.232204
2013	49.176813	,	22.232048
2014	49.177013	,	22.231895
2015	49.177478	,	22.231766
2016	49.177627	,	22.231754
2017	49.177909	,	22.231474
2018	49.178091	,	22.231616
2019	49.178316	,	22.231670
2020	49.178652	,	22.231503
2021	49.179251	,	22.231713
2022	49.179524	,	22.231548
2023	49.179779	,	22.231154
2024	49.180220	,	22.230734
2025	49.180518	,	22.230742
2026	49.180782	,	22.230488
2027	49.180936	,	22.229759
2028	49.181197	,	22.228779
2029	49.181210	,	22.227645
2030	49.181649	,	22.227246
2031	49.181977	,	22.227022
2032	49.182362	,	22.226759
2033	49.182635	,	22.226147
2034	49.182917	,	22.225634
2035	49.183086	,	22.225256
2036	49.183163	,	22.224738
2037	49.183301	,	22.224227
2038	49.183660	,	22.223793
2039	49.184154	,	22.223231
2040	49.184334	,	22.222842
2041	49.184472	,	22.222483
2042	49.184437	,	22.221936
2043	49.184233	,	22.221709
2044	49.184228	,	22.221024
2045	49.184312	,	22.220546
2046	49.184268	,	22.219824
2047	49.183979	,	22.218338
2048	49.183849	,	22.217230
2049	49.184199	,	22.216369

Nr pkt.	Współrzędne punktów załamania granicy w układzie WGS84		
2050	49.184535	,	22.215660
2051	49.184791	,	22.214551
2052	49.185113	,	22.214238
2053	49.185195	,	22.213949
2054	49.185409	,	22.213414
2055	49.185526	,	22.212658
2056	49.185589	,	22.211701
2057	49.185559	,	22.211039
2058	49.184842	,	22.210562
2059	49.184185	,	22.210573
2060	49.183733	,	22.210370
2061	49.183514	,	22.210307
2062	49.183340	,	22.210381
2063	49.183222	,	22.210318
2064	49.182690	,	22.209951
2065	49.182489	,	22.209595
2066	49.182460	,	22.208487
2067	49.182446	,	22.207613
2068	49.182368	,	22.207370
2069	49.182248	,	22.206790
2070	49.182121	,	22.206304
2071	49.181474	,	22.205990
2072	49.181066	,	22.206063
2073	49.180780	,	22.205888
2074	49.180585	,	22.205831
2075	49.180170	,	22.205462
2076	49.179983	,	22.205204
2077	49.179769	,	22.205001
2078	49.179599	,	22.204558
2079	49.179431	,	22.203886
2080	49.179263	,	22.203407
2081	49.179032	,	22.202839
2082	49.178766	,	22.201984
2083	49.178657	,	22.201457
2084	49.178553	,	22.201054
2085	49.178523	,	22.200627
2086	49.178514	,	22.200498
2087	49.178361	,	22.199899
2088	49.178206	,	22.199613
2089	49.177971	,	22.199413
2090	49.177573	,	22.199180
2091	49.177408	,	22.198751
2092	49.177293	,	22.198231
2093	49.177160	,	22.197767
2094	49.177013	,	22.197469
2095	49.176797	,	22.197103

Nr pkt.	Współrzędne punktów załamania granicy w układzie WGS84		
2096	49.176315	,	22.196431
2097	49.175942	,	22.195890
2098	49.175783	,	22.195721
2099	49.175561	,	22.195082
2100	49.175360	,	22.194320
2101	49.174871	,	22.193789
2102	49.174782	,	22.193706
2103	49.174427	,	22.193059
2104	49.174260	,	22.192277
2105	49.174157	,	22.191651
2106	49.174105	,	22.191547
2107	49.173900	,	22.191082
2108	49.173888	,	22.190780
2109	49.174023	,	22.189915
2110	49.174207	,	22.189299
2111	49.174471	,	22.188832
2112	49.174326	,	22.188201
2113	49.174446	,	22.187846
2114	49.174751	,	22.187578
2115	49.175266	,	22.187346
2116	49.175507	,	22.187421
2117	49.175866	,	22.187238
2118	49.176220	,	22.187001
2119	49.177009	,	22.186792
2120	49.177514	,	22.186713
2121	49.177947	,	22.186274
2122	49.178154	,	22.186055
2123	49.178321	,	22.185843
2124	49.178512	,	22.185514
2125	49.178670	,	22.184769
2126	49.179124	,	22.184079
2127	49.179707	,	22.182736
2128	49.179761	,	22.182613
2129	49.180103	,	22.182130
2130	49.180355	,	22.181564
2131	49.180551	,	22.180993
2132	49.180863	,	22.180043
2133	49.181162	,	22.179543
2134	49.181862	,	22.178566
2135	49.181985	,	22.178349
2136	49.182287	,	22.177428
2137	49.182668	,	22.176703
2138	49.183105	,	22.175917
2139	49.182966	,	22.174530
2140	49.183019	,	22.173347
2141	49.183305	,	22.171864

Nr pkt.	Współrzędne punktów załamania granicy w układzie WGS84		
2142	49.183924	,	22.171090
2143	49.184108	,	22.169767
2144	49.184263	,	22.168447
2145	49.184358	,	22.167310
2146	49.184511	,	22.166557
2147	49.184911	,	22.165703
2148	49.185522	,	22.164995
2149	49.185975	,	22.163803
2150	49.186018	,	22.162693
2151	49.186297	,	22.162641
2152	49.186604	,	22.162184
2153	49.186838	,	22.162029
2154	49.186842	,	22.161742
2155	49.187252	,	22.160911
2156	49.187756	,	22.160470
2157	49.187931	,	22.160316
2158	49.188194	,	22.160030
2159	49.188209	,	22.159778
2160	49.188065	,	22.158769
2161	49.188220	,	22.158097
2162	49.188242	,	22.157941
2163	49.188237	,	22.156689
2164	49.188228	,	22.156501
2165	49.188304	,	22.155362
2166	49.188316	,	22.155184
2167	49.188621	,	22.153846
2168	49.189035	,	22.152850
2169	49.189480	,	22.151955
2170	49.189937	,	22.151246
2171	49.189978	,	22.151031
2172	49.190380	,	22.150430
2173	49.190602	,	22.149821
2174	49.190942	,	22.148333
2175	49.191217	,	22.147195
2176	49.191642	,	22.145557
2177	49.192032	,	22.144967
2178	49.192756	,	22.143118
2179	49.193634	,	22.142957
2180	49.194479	,	22.143218
2181	49.195172	,	22.143189
2182	49.195875	,	22.143218
2183	49.196529	,	22.143374
2184	49.196933	,	22.143467
2185	49.197581	,	22.143572
2186	49.198429	,	22.143596
2187	49.198825	,	22.143578

Nr pkt.	Współrzędne punktów załamania granicy w układzie WGS84		
2188	49.199279	,	22.143496
2189	49.199734	,	22.143480
2190	49.200163	,	22.143881
2191	49.200521	,	22.143818
2192	49.200484	,	22.142769
2193	49.200463	,	22.141883
2194	49.200466	,	22.141225
2195	49.200253	,	22.139915
2196	49.200238	,	22.139174
2197	49.200172	,	22.138364
2198	49.200495	,	22.137553
2199	49.200593	,	22.137122
2200	49.200698	,	22.136700
2201	49.200702	,	22.136021
2202	49.200772	,	22.135459
2203	49.200623	,	22.134573
2204	49.200632	,	22.133813
2205	49.200398	,	22.132136
2206	49.200154	,	22.131012
2207	49.200236	,	22.129999
2208	49.200438	,	22.129156
2209	49.200528	,	22.128297
2210	49.200538	,	22.127635
2211	49.200663	,	22.127075
2212	49.200949	,	22.126489
2213	49.201162	,	22.125942
2214	49.201423	,	22.125547
2215	49.201748	,	22.125142
2216	49.201965	,	22.124742
2217	49.202163	,	22.124463
2218	49.201941	,	22.123862
2219	49.201597	,	22.123040
2220	49.201504	,	22.122573
2221	49.201497	,	22.121889
2222	49.201446	,	22.121435
2223	49.201340	,	22.120770
2224	49.201181	,	22.119906
2225	49.201069	,	22.119838
2226	49.200958	,	22.119082
2227	49.201052	,	22.117580
2228	49.201969	,	22.117135
2229	49.202171	,	22.116465
2230	49.202381	,	22.115568
2231	49.202563	,	22.114673
2232	49.203097	,	22.113955
2233	49.203353	,	22.113393

Nr pkt.	Współrzędne punktów załamania granicy w układzie WGS84		
2234	49.203564	,	22.112198
2235	49.203870	,	22.111443
2236	49.204045	,	22.110675
2237	49.203950	,	22.109829
2238	49.203776	,	22.108725
2239	49.203896	,	22.107902
2240	49.204096	,	22.106745
2241	49.204445	,	22.106384
2242	49.204827	,	22.105678
2243	49.204864	,	22.105599
2244	49.205196	,	22.104901
2245	49.205275	,	22.103449
2246	49.205553	,	22.102219
2247	49.205845	,	22.099802
2248	49.206017	,	22.099145
2249	49.206459	,	22.098146
2250	49.206402	,	22.097164
2251	49.206313	,	22.096002
2252	49.206076	,	22.095154
2253	49.206075	,	22.095153
2254	49.205799	,	22.094372
2255	49.205855	,	22.093637
2256	49.206121	,	22.092616
2257	49.206338	,	22.091768
2258	49.206581	,	22.091049
2259	49.206881	,	22.090220
2260	49.207201	,	22.089463
2261	49.207572	,	22.088804
2262	49.207910	,	22.088187
2263	49.208026	,	22.087282
2264	49.207954	,	22.086780
2265	49.207913	,	22.085758
2266	49.208191	,	22.084139
2267	49.208180	,	22.083284
2268	49.208103	,	22.082232
2269	49.208497	,	22.080476
2270	49.208608	,	22.079902
2271	49.208685	,	22.079209
2272	49.208840	,	22.077961
2273	49.209414	,	22.076406
2274	49.209730	,	22.075737
2275	49.209953	,	22.075101
2276	49.210196	,	22.073917
2277	49.210551	,	22.072732
2278	49.210760	,	22.071852
2279	49.210999	,	22.071111

Nr pkt.	Współrzędne punktów załamania granicy w układzie WGS84		
2280	49.211174	,	22.070446
2281	49.211363	,	22.070006
2282	49.211547	,	22.069521
2283	49.211808	,	22.068897
2284	49.212012	,	22.068128
2285	49.212219	,	22.067656
2286	49.212108	,	22.066371
2287	49.212091	,	22.065315
2288	49.212153	,	22.064343
2289	49.211781	,	22.063166
2290	49.211585	,	22.061991
2291	49.212223	,	22.061496
2292	49.212869	,	22.060906
2293	49.213267	,	22.060352
2294	49.213577	,	22.060164
2295	49.214064	,	22.060182
2296	49.214458	,	22.060022
2297	49.214682	,	22.059129
2298	49.214931	,	22.058177
2299	49.215276	,	22.057092
2300	49.215421	,	22.056253
2301	49.215517	,	22.054892
2302	49.215736	,	22.053814
2303	49.216001	,	22.053021
2304	49.216020	,	22.051860
2305	49.216298	,	22.050698
2306	49.216319	,	22.050659
2307	49.216912	,	22.049932
2308	49.217508	,	22.048649
2309	49.218046	,	22.047561
2310	49.218485	,	22.045912
2311	49.219074	,	22.044832
2312	49.219706	,	22.043441
2313	49.219801	,	22.043230
2314	49.220285	,	22.041873
2315	49.220660	,	22.041181
2316	49.220815	,	22.040218
2317	49.221003	,	22.038676
2318	49.221405	,	22.037861
2319	49.222235	,	22.036602
2320	49.222478	,	22.034899
2321	49.222815	,	22.034613
2322	49.223585	,	22.033703
2323	49.224328	,	22.032520
2324	49.224751	,	22.031506
2325	49.224955	,	22.030988

Nr pkt.	Współrzędne punktów załamania granicy w układzie WGS84		
2326	49.225169	,	22.030437
2327	49.225531	,	22.030247
2328	49.225917	,	22.030270
2329	49.227172	,	22.030756
2330	49.227549	,	22.030882
2331	49.227948	,	22.031136
2332	49.228421	,	22.031781
2333	49.228795	,	22.032168
2334	49.229342	,	22.032513
2335	49.229758	,	22.033034
2336	49.230492	,	22.033796
2337	49.230778	,	22.033980
2338	49.232000	,	22.034677
2339	49.232185	,	22.034780
2340	49.232803	,	22.034840
2341	49.233393	,	22.034964
2342	49.233827	,	22.035078
2343	49.234976	,	22.034708
2344	49.236005	,	22.034455
2345	49.236764	,	22.034362
2346	49.238208	,	22.034401
2347	49.238716	,	22.034422
2348	49.240743	,	22.033735
2349	49.241756	,	22.033386
2350	49.241777	,	22.034217
2351	49.241975	,	22.034782
2352	49.242257	,	22.035391
2353	49.241941	,	22.035486
2354	49.241587	,	22.035987
2355	49.241040	,	22.036827
2356	49.240952	,	22.037316
2357	49.240263	,	22.038421
2358	49.239998	,	22.040422
2359	49.239538	,	22.041229
2360	49.239602	,	22.042467
2361	49.239891	,	22.043822
2362	49.239532	,	22.045258
2363	49.239634	,	22.045728
2364	49.239832	,	22.047318
2365	49.239685	,	22.047828
2366	49.239778	,	22.048372
2367	49.239878	,	22.048625
2368	49.239862	,	22.048873
2369	49.239981	,	22.049176
2370	49.239872	,	22.049328
2371	49.239898	,	22.049461

Nr pkt.	Współrzędne punktów załamania granicy w układzie WGS84		
2372	49.239645	,	22.049536
2373	49.239611	,	22.049685
2374	49.239699	,	22.050047
2375	49.239544	,	22.050013
2376	49.239476	,	22.050371
2377	49.239594	,	22.050740
2378	49.239848	,	22.050823
2379	49.239972	,	22.050715
2380	49.240043	,	22.050779
2381	49.239941	,	22.050984
2382	49.239973	,	22.051141
2383	49.240029	,	22.051435
2384	49.239920	,	22.051834
2385	49.240058	,	22.052367
2386	49.240070	,	22.052592
2387	49.240238	,	22.052801
2388	49.240219	,	22.053094
2389	49.240391	,	22.053417
2390	49.240373	,	22.053578
2391	49.240402	,	22.053846
2392	49.240585	,	22.054174
2393	49.240532	,	22.054881
2394	49.240584	,	22.055137
2395	49.240417	,	22.055229
2396	49.240405	,	22.055443
2397	49.240584	,	22.055601
2398	49.240617	,	22.055758
2399	49.240378	,	22.056094
2400	49.240399	,	22.056289
2401	49.240693	,	22.056604
2402	49.240561	,	22.056843
2403	49.240359	,	22.056628
2404	49.240153	,	22.056412
2405	49.239857	,	22.056916
2406	49.239925	,	22.057431
2407	49.240454	,	22.057933
2408	49.240445	,	22.058400
2409	49.240393	,	22.058626
2410	49.240392	,	22.058866
2411	49.240454	,	22.058943
2412	49.240614	,	22.058697
2413	49.240679	,	22.058768
2414	49.240760	,	22.058952
2415	49.240731	,	22.059213
2416	49.240635	,	22.059317
2417	49.240581	,	22.059546

Nr pkt.	Współrzędne punktów załamania granicy w układzie WGS84		
2418	49.240643	,	22.059938
2419	49.240761	,	22.060190
2420	49.240708	,	22.060380
2421	49.240496	,	22.060043
2422	49.240372	,	22.060056
2423	49.240327	,	22.060215
2424	49.240376	,	22.060446
2425	49.240463	,	22.060713
2426	49.240344	,	22.060802
2427	49.240206	,	22.060969
2428	49.240239	,	22.061245
2429	49.240035	,	22.061310
2430	49.240152	,	22.061780
2431	49.239941	,	22.061940
2432	49.239994	,	22.062437
2433	49.239913	,	22.062768
2434	49.240006	,	22.062899
2435	49.240279	,	22.063367
2436	49.240190	,	22.063521
2437	49.240355	,	22.064119
2438	49.240531	,	22.064772
2439	49.240648	,	22.065597
2440	49.240471	,	22.065811
2441	49.240203	,	22.065718
2442	49.240067	,	22.065824
2443	49.240022	,	22.065981
2444	49.239780	,	22.066252
2445	49.239691	,	22.066507
2446	49.239355	,	22.066546
2447	49.239079	,	22.066525
2448	49.238711	,	22.066740
2449	49.238454	,	22.066839
2450	49.238176	,	22.066684
2451	49.238106	,	22.066598
2452	49.237959	,	22.066620
2453	49.237905	,	22.066423
2454	49.237790	,	22.066407
2455	49.237572	,	22.066727
2456	49.237337	,	22.066758
2457	49.237187	,	22.066941
2458	49.237097	,	22.067140
2459	49.237076	,	22.067321
2460	49.237013	,	22.067468
2461	49.236929	,	22.067487
2462	49.236918	,	22.067612
2463	49.236827	,	22.067751

Nr pkt.	Współrzędne punktów załamania granicy w układzie WGS84		
2464	49.236807	,	22.068074
2465	49.236629	,	22.068185
2466	49.236313	,	22.068248
2467	49.236085	,	22.068411
2468	49.235848	,	22.068802
2469	49.235673	,	22.068655
2470	49.235577	,	22.068687
2471	49.235457	,	22.068260
2472	49.235338	,	22.067868
2473	49.235201	,	22.067759
2474	49.235147	,	22.067796
2475	49.235068	,	22.067873
2476	49.235012	,	22.068189
2477	49.234842	,	22.068288
2478	49.234552	,	22.068287
2479	49.234327	,	22.068402
2480	49.234107	,	22.068697
2481	49.234066	,	22.068961
2482	49.233920	,	22.069203
2483	49.233108	,	22.069385
2484	49.232918	,	22.069632
2485	49.232552	,	22.069701
2486	49.232258	,	22.069725
2487	49.232228	,	22.069160
2488	49.232210	,	22.069102
2489	49.232137	,	22.069102
2490	49.232104	,	22.069022
2491	49.232003	,	22.069135
2492	49.231811	,	22.069820
2493	49.231747	,	22.069928
2494	49.231682	,	22.070149
2495	49.231722	,	22.070560
2496	49.231597	,	22.070982
2497	49.231697	,	22.071330
2498	49.231897	,	22.071315
2499	49.232040	,	22.071550
2500	49.231925	,	22.071776
2501	49.231672	,	22.072112
2502	49.231314	,	22.072327
2503	49.231037	,	22.072636
2504	49.230748	,	22.073069
2505	49.230686	,	22.073464
2506	49.230379	,	22.074070
2507	49.230314	,	22.074352
2508	49.230202	,	22.074802
2509	49.230096	,	22.075115

Nr pkt.	Współrzędne punktów załamania granicy w układzie WGS84		
2510	49.229918	,	22.075717
2511	49.229875	,	22.076299
2512	49.229870	,	22.076761
2513	49.229731	,	22.076927
2514	49.229530	,	22.076951
2515	49.229420	,	22.077101
2516	49.229404	,	22.077280
2517	49.229442	,	22.077528
2518	49.229583	,	22.077872
2519	49.229698	,	22.078162
2520	49.229715	,	22.078321
2521	49.229668	,	22.078559
2522	49.229590	,	22.078779
2523	49.229488	,	22.078861
2524	49.229306	,	22.078932
2525	49.229048	,	22.079082
2526	49.228899	,	22.079298
2527	49.228732	,	22.079553
2528	49.228745	,	22.079674
2529	49.228938	,	22.079784
2530	49.229077	,	22.080169
2531	49.229155	,	22.080610
2532	49.229186	,	22.080953
2533	49.229074	,	22.081057
2534	49.228855	,	22.081001
2535	49.228796	,	22.081276
2536	49.228853	,	22.081865
2537	49.228771	,	22.081953
2538	49.228690	,	22.082067
2539	49.228697	,	22.082220
2540	49.228745	,	22.082304
2541	49.228835	,	22.082359
2542	49.228917	,	22.082487
2543	49.228945	,	22.082642
2544	49.229058	,	22.082806
2545	49.229123	,	22.083090
2546	49.229178	,	22.083366
2547	49.229193	,	22.083684
2548	49.229185	,	22.083862
2549	49.229247	,	22.084052
2550	49.229114	,	22.084511
2551	49.229004	,	22.084766
2552	49.228884	,	22.084924
2553	49.228902	,	22.085192
2554	49.229033	,	22.085385
2555	49.229228	,	22.085474

Nr pkt.	Współrzędne punktów załamania granicy w układzie WGS84		
2556	49.229402	,	22.085539
2557	49.229420	,	22.085393
2558	49.229680	,	22.085365
2559	49.229856	,	22.085799
2560	49.229941	,	22.086326
2561	49.230000	,	22.086547
2562	49.230301	,	22.087090
2563	49.230746	,	22.087902
2564	49.230872	,	22.088573
2565	49.231038	,	22.089385
2566	49.231548	,	22.089945
2567	49.231600	,	22.089903
2568	49.231826	,	22.090089
2569	49.231877	,	22.090221
2570	49.231880	,	22.090403
2571	49.231905	,	22.090491
2572	49.232309	,	22.090698
2573	49.232353	,	22.090803
2574	49.232601	,	22.091009
2575	49.232874	,	22.091343
2576	49.232876	,	22.091649
2577	49.232904	,	22.091842
2578	49.233348	,	22.092090
2579	49.233572	,	22.092029
2580	49.233489	,	22.091634
2581	49.233413	,	22.091357
2582	49.233787	,	22.090889
2583	49.233907	,	22.091810
2584	49.233971	,	22.092710
2585	49.234148	,	22.093035
2586	49.234520	,	22.093152
2587	49.234727	,	22.092988
2588	49.235085	,	22.092582
2589	49.235358	,	22.092650
2590	49.235305	,	22.092926
2591	49.235224	,	22.093587
2592	49.235486	,	22.094127
2593	49.235669	,	22.094220
2594	49.236413	,	22.093777
2595	49.236545	,	22.094372
2596	49.236673	,	22.094294
2597	49.236743	,	22.094866
2598	49.236837	,	22.095188
2599	49.237100	,	22.095209
2600	49.237276	,	22.095663
2601	49.237239	,	22.096304

Nr pkt.	Współrzędne punktów załamania granicy w układzie WGS84		
2602	49.236768	,	22.096585
2603	49.236918	,	22.096865
2604	49.236738	,	22.097061
2605	49.236677	,	22.097430
2606	49.236877	,	22.097809
2607	49.237317	,	22.098309
2608	49.237500	,	22.098559
2609	49.237693	,	22.098761
2610	49.238015	,	22.099326
2611	49.238256	,	22.099601
2612	49.238427	,	22.099662
2613	49.238491	,	22.099929
2614	49.238587	,	22.100054
2615	49.238764	,	22.100068
2616	49.238816	,	22.099831
2617	49.238877	,	22.099623
2618	49.238835	,	22.099463
2619	49.239016	,	22.099423
2620	49.239158	,	22.099496
2621	49.239348	,	22.099429
2622	49.239529	,	22.099446
2623	49.239784	,	22.099554
2624	49.240102	,	22.099778
2625	49.240147	,	22.099987
2626	49.240363	,	22.099998
2627	49.240448	,	22.100321
2628	49.240453	,	22.100635
2629	49.240271	,	22.100903
2630	49.240273	,	22.101116
2631	49.240014	,	22.101258
2632	49.239966	,	22.101434
2633	49.239955	,	22.101539
2634	49.240042	,	22.101727
2635	49.240161	,	22.101829
2636	49.240236	,	22.102135
2637	49.240388	,	22.102219
2638	49.240475	,	22.102131
2639	49.240517	,	22.102123
2640	49.240557	,	22.102840
2641	49.240579	,	22.102999
2642	49.240388	,	22.103336
2643	49.240459	,	22.103622
2644	49.240623	,	22.103715
2645	49.240603	,	22.104159
2646	49.240602	,	22.104409
2647	49.240770	,	22.104686

Nr pkt.	Współrzędne punktów załamania granicy w układzie WGS84		
2648	49.240958	,	22.104717
2649	49.241039	,	22.104587
2650	49.241048	,	22.104404
2651	49.241151	,	22.104277
2652	49.241199	,	22.104263
2653	49.241396	,	22.104122
2654	49.241760	,	22.104053
2655	49.241966	,	22.103938
2656	49.242271	,	22.104229
2657	49.242305	,	22.104614
2658	49.242443	,	22.104920
2659	49.242452	,	22.105487
2660	49.242503	,	22.105658
2661	49.242506	,	22.105869
2662	49.242489	,	22.106075
2663	49.242397	,	22.106259
2664	49.242269	,	22.106711
2665	49.242276	,	22.106914
2666	49.242318	,	22.106952
2667	49.242382	,	22.106968
2668	49.242474	,	22.106901
2669	49.242584	,	22.106887
2670	49.242763	,	22.107191
2671	49.243020	,	22.107239
2672	49.243119	,	22.107054
2673	49.243064	,	22.106856
2674	49.243071	,	22.106657
2675	49.243202	,	22.106412
2676	49.243213	,	22.106298
2677	49.243251	,	22.106151
2678	49.243360	,	22.106179
2679	49.243496	,	22.106295
2680	49.243565	,	22.106388
2681	49.243538	,	22.106557
2682	49.243480	,	22.107090
2683	49.243489	,	22.107324
2684	49.243528	,	22.107592
2685	49.243598	,	22.107856
2686	49.243721	,	22.108126
2687	49.243783	,	22.108388
2688	49.243951	,	22.108747
2689	49.244082	,	22.109026
2690	49.244241	,	22.109351
2691	49.244409	,	22.109500
2692	49.244481	,	22.109645
2693	49.244497	,	22.109819

Nr pkt.	Współrzędne punktów załamania granicy w układzie WGS84		
2694	49.244473	,	22.110145
2695	49.244471	,	22.110433
2696	49.244516	,	22.110750
2697	49.244468	,	22.110928
2698	49.244411	,	22.111012
2699	49.244335	,	22.111155
2700	49.244341	,	22.111310
2701	49.244428	,	22.111519
2702	49.244503	,	22.111574
2703	49.244569	,	22.111646
2704	49.244681	,	22.111698
2705	49.244779	,	22.111697
2706	49.244930	,	22.111841
2707	49.245022	,	22.112283
2708	49.245008	,	22.112372
2709	49.244939	,	22.112372
2710	49.244751	,	22.112228
2711	49.244621	,	22.112273
2712	49.244490	,	22.112546
2713	49.244535	,	22.112736
2714	49.244635	,	22.112840
2715	49.244895	,	22.112989
2716	49.245022	,	22.112999
2717	49.245132	,	22.112965
2718	49.245443	,	22.112727
2719	49.245541	,	22.112493
2720	49.245564	,	22.112305
2721	49.245778	,	22.112160
2722	49.246024	,	22.112191
2723	49.246193	,	22.112333
2724	49.246529	,	22.112813
2725	49.246635	,	22.113046
2726	49.246691	,	22.113225
2727	49.246870	,	22.113395
2728	49.246964	,	22.113595
2729	49.247117	,	22.113771
2730	49.247217	,	22.113971
2731	49.247298	,	22.114506
2732	49.247419	,	22.115905
2733	49.247405	,	22.116542
2734	49.247496	,	22.116829
2735	49.247570	,	22.116905
2736	49.247634	,	22.116937
2737	49.247875	,	22.116988
2738	49.248218	,	22.116917
2739	49.248422	,	22.116798

Nr pkt.	Współrzędne punktów załamania granicy w układzie WGS84		
2740	49.248686	,	22.116510
2741	49.248889	,	22.116139
2742	49.249026	,	22.115826
2743	49.249089	,	22.115573
2744	49.249054	,	22.115306
2745	49.248723	,	22.115031
2746	49.248478	,	22.115024
2747	49.248476	,	22.114955
2748	49.248586	,	22.114708
2749	49.248772	,	22.114490
2750	49.248906	,	22.114452
2751	49.249130	,	22.114593
2752	49.249611	,	22.115374
2753	49.249913	,	22.115625
2754	49.250414	,	22.116205
2755	49.250824	,	22.116564
2756	49.250982	,	22.116755
2757	49.251191	,	22.116923
2758	49.251694	,	22.117216
2759	49.252192	,	22.117406
2760	49.252445	,	22.117569
2761	49.252853	,	22.117624
2762	49.253029	,	22.117611
2763	49.253208	,	22.117622
2764	49.253354	,	22.117573
2765	49.253334	,	22.117284
2766	49.253534	,	22.117008
2767	49.253595	,	22.116961
2768	49.253694	,	22.117061
2769	49.253737	,	22.117575
2770	49.253837	,	22.117936
2771	49.253978	,	22.118041
2772	49.254086	,	22.118072
2773	49.254245	,	22.118158
2774	49.254888	,	22.117530
2775	49.255266	,	22.117129
2776	49.255646	,	22.116469
2777	49.255670	,	22.116430
2778	49.255673	,	22.116295
2779	49.255746	,	22.115862
2780	49.256045	,	22.115475
2781	49.256349	,	22.115107
2782	49.257103	,	22.114616
2783	49.257327	,	22.114544
2784	49.257615	,	22.114598
2785	49.257908	,	22.114954

Nr pkt.	Współrzędne punktów załamania granicy w układzie WGS84		
2786	49.258452	,	22.115694
2787	49.258537	,	22.115843
2788	49.259019	,	22.116263
2789	49.259235	,	22.116465
2790	49.259340	,	22.116590
2791	49.259512	,	22.116977
2792	49.259671	,	22.117776
2793	49.259837	,	22.118763
2794	49.259904	,	22.119278
2795	49.259962	,	22.119531
2796	49.260009	,	22.119836
2797	49.260212	,	22.120530
2798	49.260294	,	22.120658
2799	49.260652	,	22.121261
2800	49.260790	,	22.121417
2801	49.261071	,	22.121622
2802	49.261273	,	22.121520
2803	49.261540	,	22.121523
2804	49.261801	,	22.121373
2805	49.261901	,	22.121253
2806	49.263059	,	22.120559
2807	49.263723	,	22.120138
2808	49.263959	,	22.119967
2809	49.264216	,	22.119750
2810	49.264614	,	22.119617
2811	49.264829	,	22.119531
2812	49.265033	,	22.119521
2813	49.265121	,	22.119563
2814	49.265348	,	22.120083
2815	49.265515	,	22.120221
2816	49.265934	,	22.120144
2817	49.266237	,	22.119856
2818	49.266408	,	22.119758
2819	49.266484	,	22.119720
2820	49.266760	,	22.119609
2821	49.266778	,	22.119645
2822	49.267098	,	22.119810
2823	49.267246	,	22.119826
2824	49.267385	,	22.119865
2825	49.267501	,	22.119837
2826	49.267805	,	22.119657
2827	49.267948	,	22.119852
2828	49.268269	,	22.120613
2829	49.268376	,	22.120740
2830	49.268573	,	22.121016
2831	49.268725	,	22.121114

Nr pkt.	Współrzędne punktów załamania granicy w układzie WGS84		
2832	49.268934	,	22.121117
2833	49.269048	,	22.121091
2834	49.269873	,	22.120675
2835	49.269956	,	22.120473
2836	49.270202	,	22.120083
2837	49.270452	,	22.119678
2838	49.270677	,	22.119012
2839	49.270848	,	22.118212
2840	49.270891	,	22.117874
2841	49.270920	,	22.117544
2842	49.270915	,	22.117127
2843	49.270857	,	22.116311
2844	49.270788	,	22.115904
2845	49.270794	,	22.115726
2846	49.270815	,	22.115497
2847	49.271034	,	22.115384
2848	49.271181	,	22.115368
2849	49.271529	,	22.115320
2850	49.271728	,	22.115211
2851	49.272813	,	22.115554
2852	49.272852	,	22.115620
2853	49.272924	,	22.115626
2854	49.273251	,	22.115785
2855	49.273443	,	22.115904
2856	49.273669	,	22.115947
2857	49.273876	,	22.115948
2858	49.273989	,	22.115887
2859	49.274560	,	22.115930
2860	49.275266	,	22.115777
2861	49.275339	,	22.115868
2862	49.275538	,	22.115611
2863	49.275570	,	22.115467
2864	49.275562	,	22.115274
2865	49.275549	,	22.115120
2866	49.275475	,	22.114870
2867	49.275086	,	22.114306
2868	49.274708	,	22.113969
2869	49.274983	,	22.113736
2870	49.275124	,	22.113643
2871	49.275312	,	22.113528
2872	49.275547	,	22.113443
2873	49.275862	,	22.113432
2874	49.276158	,	22.113457
2875	49.276523	,	22.113538
2876	49.276880	,	22.113668
2877	49.277228	,	22.113772

Nr pkt.	Współrzędne punktów załamania granicy w układzie WGS84		
2878	49.277552	,	22.113862
2879	49.277811	,	22.114027
2880	49.278701	,	22.114427
2881	49.279838	,	22.114934
2882	49.280032	,	22.114753
2883	49.280250	,	22.114599
2884	49.280851	,	22.114013
2885	49.281004	,	22.113858
2886	49.281087	,	22.113767
2887	49.281166	,	22.113626
2888	49.281430	,	22.113168
2889	49.281710	,	22.112752
2890	49.281716	,	22.112690
2891	49.281933	,	22.112242
2892	49.282245	,	22.111271
2893	49.282393	,	22.110783
2894	49.282733	,	22.109704
2895	49.282989	,	22.109619
2896	49.283242	,	22.109615
2897	49.283432	,	22.109747
2898	49.283704	,	22.110030
2899	49.283960	,	22.110450
2900	49.284217	,	22.110753
2901	49.284537	,	22.111068
2902	49.284690	,	22.111190
2903	49.285339	,	22.110866
2904	49.285551	,	22.110758
2905	49.285759	,	22.110631
2906	49.286706	,	22.110320
2907	49.287278	,	22.109947
2908	49.288433	,	22.109666
2909	49.289045	,	22.109285
2910	49.289512	,	22.109243
2911	49.290287	,	22.108766
2912	49.290573	,	22.108675
2913	49.291083	,	22.108605
2914	49.292086	,	22.108409
2915	49.292479	,	22.108411
2916	49.293245	,	22.109099
2917	49.293559	,	22.109465
2918	49.294072	,	22.109970
2919	49.294246	,	22.111950
2920	49.294351	,	22.112729
2921	49.294345	,	22.113190
2922	49.294159	,	22.114321
2923	49.294302	,	22.114648

Nr pkt.	Współrzędne punktów załamania granicy w układzie WGS84		
2924	49.294404	,	22.115868
2925	49.294526	,	22.116658
2926	49.294642	,	22.116974
2927	49.295168	,	22.117852
2928	49.295726	,	22.118482
2929	49.295982	,	22.118646
2930	49.296540	,	22.119032
2931	49.296738	,	22.119147
2932	49.296984	,	22.119162
2933	49.297504	,	22.119124
2934	49.298048	,	22.119071
2935	49.298623	,	22.118904
2936	49.299485	,	22.118719
2937	49.299997	,	22.118656
2938	49.300936	,	22.118115
2939	49.301403	,	22.117842
2940	49.302191	,	22.117074
2941	49.302465	,	22.116635
2942	49.302692	,	22.116261
2943	49.302987	,	22.115554
2944	49.303215	,	22.115007
2945	49.303426	,	22.114670
2946	49.303663	,	22.114705
2947	49.303849	,	22.114992
2948	49.304058	,	22.115354
2949	49.304550	,	22.116116
2950	49.304978	,	22.117074
2951	49.305464	,	22.118159
2952	49.305679	,	22.118935
2953	49.306212	,	22.121034
2954	49.306285	,	22.121307
2955	49.306524	,	22.121913
2956	49.306921	,	22.122336
2957	49.307604	,	22.122436
2958	49.308600	,	22.122620
2959	49.309062	,	22.122485
2960	49.309905	,	22.122286
2961	49.310435	,	22.121820
2962	49.310756	,	22.121190
2963	49.310920	,	22.120472
2964	49.310554	,	22.118917
2965	49.310347	,	22.118119
2966	49.310560	,	22.117005
2967	49.310674	,	22.116569
2968	49.310909	,	22.116283
2969	49.311607	,	22.115861

Nr pkt.	Współrzędne punktów załamania granicy w układzie WGS84		
2970	49.312078	,	22.115625
2971	49.312667	,	22.115499
2972	49.313255	,	22.115303
2973	49.314285	,	22.115193
2974	49.315059	,	22.115120
2975	49.315385	,	22.114984
2976	49.315593	,	22.114651
2977	49.315753	,	22.114138
2978	49.315959	,	22.113391
2979	49.316488	,	22.112390
2980	49.316951	,	22.111600
2981	49.317189	,	22.111040
2982	49.317157	,	22.110562
2983	49.316973	,	22.110057
2984	49.316563	,	22.109289
2985	49.316198	,	22.108309
2986	49.315781	,	22.107522
2987	49.315407	,	22.106793
2988	49.315289	,	22.106552
2989	49.315158	,	22.105918
2990	49.315218	,	22.105529
2991	49.315867	,	22.104732
2992	49.316326	,	22.104661
2993	49.317166	,	22.104434
2994	49.317815	,	22.104269
2995	49.318455	,	22.104088
2996	49.318823	,	22.104013
2997	49.319140	,	22.104088
2998	49.319288	,	22.104153
2999	49.319613	,	22.104477
3000	49.319658	,	22.104741
3001	49.319569	,	22.105675
3002	49.319249	,	22.106881
3003	49.319009	,	22.107610
3004	49.318896	,	22.107771
3005	49.318735	,	22.108074
3006	49.318484	,	22.108392
3007	49.318289	,	22.109050
3008	49.318349	,	22.109554
3009	49.318524	,	22.110153
3010	49.318485	,	22.110692
3011	49.318226	,	22.111276
3012	49.318155	,	22.111537
3013	49.318132	,	22.112119
3014	49.318182	,	22.112574
3015	49.318327	,	22.112871

Nr pkt.	Współrzędne punktów załamania granicy w układzie WGS84		
3016	49.318755	,	22.112965
3017	49.319650	,	22.113232
3018	49.320095	,	22.113117
3019	49.320353	,	22.112906
3020	49.320713	,	22.113000
3021	49.321319	,	22.112732
3022	49.322007	,	22.112286
3023	49.322691	,	22.111757
3024	49.323099	,	22.111406
3025	49.323443	,	22.110974
3026	49.324150	,	22.110004
3027	49.324728	,	22.109089
3028	49.324923	,	22.108916
3029	49.325129	,	22.108820
3030	49.325426	,	22.108698
3031	49.326425	,	22.108714
3032	49.326787	,	22.108631
3033	49.327178	,	22.108468
3034	49.327537	,	22.108202
3035	49.327776	,	22.107976
3036	49.328081	,	22.107495
3037	49.328243	,	22.107061
3038	49.328530	,	22.105936
3039	49.328667	,	22.105348
3040	49.328698	,	22.104467
3041	49.328938	,	22.103704
3042	49.329121	,	22.103232
3043	49.329508	,	22.102676
3044	49.330110	,	22.102135
3045	49.330499	,	22.102132
3046	49.331148	,	22.102059
3047	49.331559	,	22.102101
3048	49.331962	,	22.102054
3049	49.332166	,	22.102086
3050	49.332354	,	22.102141
3051	49.332541	,	22.102312
3052	49.332721	,	22.102598
3053	49.333054	,	22.103351
3054	49.333287	,	22.103791
3055	49.333638	,	22.104489
3056	49.333938	,	22.104788
3057	49.334381	,	22.105118
3058	49.335076	,	22.105372
3059	49.335591	,	22.105304
3060	49.336853	,	22.105073
3061	49.337851	,	22.104884

Nr pkt.	Współrzędne punktów załamania granicy w układzie WGS84		
3062	49.338484	,	22.104962
3063	49.339255	,	22.104879
3064	49.339320	,	22.104861
3065	49.340577	,	22.104475
3066	49.340985	,	22.104237
3067	49.341370	,	22.103921
3068	49.341741	,	22.103410
3069	49.341893	,	22.102968
3070	49.342123	,	22.102597
3071	49.342762	,	22.102458
3072	49.343047	,	22.102474
3073	49.343682	,	22.102866
3074	49.344416	,	22.103241
3075	49.345320	,	22.103760
3076	49.345750	,	22.104291
3077	49.346191	,	22.105379
3078	49.346428	,	22.105804
3079	49.346680	,	22.106238
3080	49.347100	,	22.106831
3081	49.347324	,	22.107138
3082	49.347475	,	22.107570
3083	49.347597	,	22.108082
3084	49.347684	,	22.108732
3085	49.347642	,	22.109327
3086	49.347464	,	22.110324
3087	49.347531	,	22.110807
3088	49.347738	,	22.111097
3089	49.348114	,	22.111236
3090	49.348326	,	22.111418
3091	49.348545	,	22.111157
3092	49.349592	,	22.111243
3093	49.350239	,	22.111366
3094	49.350691	,	22.111603
3095	49.350925	,	22.111933
3096	49.351301	,	22.112562
3097	49.351564	,	22.112993
3098	49.351876	,	22.113265
3099	49.352769	,	22.113518
3100	49.352897	,	22.113608
3101	49.353662	,	22.113898
3102	49.354114	,	22.114268
3103	49.355809	,	22.114692
3104	49.356181	,	22.114830
3105	49.356640	,	22.114808
3106	49.357373	,	22.114096
3107	49.358058	,	22.113627

Nr pkt.	Współrzędne punktów załamania granicy w układzie WGS84		
3108	49.358867	,	22.113661
3109	49.359273	,	22.113749
3110	49.359917	,	22.113875
3111	49.360401	,	22.113919
3112	49.361088	,	22.114047
3113	49.361917	,	22.114046
3114	49.362280	,	22.114117

Nr pkt.	Współrzędne punktów załamania granicy w układzie WGS84		
3115	49.363430	,	22.114115
3116	49.363714	,	22.114157
3117	49.363961	,	22.114552
3118	49.364321	,	22.115013
3119	49.364548	,	22.114989
3120	49.364827	,	22.115417
3121	49.365114	,	22.115696

Nr pkt.	Współrzędne punktów załamania granicy w układzie WGS84		
3122	49.365647	,	22.115864
3123	49.366013	,	22.115883
3124	49.366267	,	22.115773
3125	49.366458	,	22.115697
3126	49.366755	,	22.115388
3127	49.366921	,	22.115434
3128	49.367172	,	22.115621

Nr pkt.	Współrzędne punktów załamania granicy w układzie WGS84		
3129	49.367327	,	22.115792
3130	49.367711	,	22.116682
3131	49.367995	,	22.117050
3132	49.368286	,	22.117095
3133	49.368646	,	22.117033

Uwagi:

Pomiędzy punktem Nr 1606 a punktem Nr 2352 granica Ciśniańsko-Wetlińskiego Parku Krajobrazowego pokrywa się z polsko-słowacką granicą państwową.

Załącznik Nr 3a

wróć

Współrzędne punktów załamania granicy enklaw nie należących Do Ciśniańsko-Wetlińskiego Parku Krajobrazowego

Kompleks Nad Steszelem

Nr pkt.	Współrzędne punktów załamania granicy w układzie WGS 84		
0	49.154584	,	22.459623
1	49.154930	,	22.458694
2	49.155144	,	22.458117
3	49.154966	,	22.458061
4	49.154839	,	22.458075
5	49.154754	,	22.458028
6	49.154656	,	22.457973
7	49.154531	,	22.457855
8	49.154413	,	22.457796
9	49.154317	,	22.457792
10	49.154217	,	22.457883
11	49.154143	,	22.458001
12	49.154096	,	22.457993
13	49.154056	,	22.457986
14	49.153944	,	22.458281
15	49.153388	,	22.459747
16	49.153091	,	22.460532
17	49.153312	,	22.460734
18	49.153967	,	22.461276
19	49.154584	,	22.459623

0	49.153886	,	22.456478
1	49.153314	,	22.456312
2	49.153140	,	22.456261
3	49.153306	,	22.454937
4	49.153549	,	22.453005
5	49.153365	,	22.452932
6	49.153053	,	22.453062
7	49.152892	,	22.453052
8	49.152736	,	22.452949
9	49.152048	,	22.452619
10	49.151666	,	22.452429
11	49.151512	,	22.453342
12	49.151312	,	22.454534
13	49.151163	,	22.455421
14	49.150954	,	22.456660
15	49.150936	,	22.456765
16	49.150782	,	22.457235
17	49.150775	,	22.457269

Nr pkt.	Współrzędne punktów załamania granicy w układzie WGS 84		
18	49.150809	,	22.457298
19	49.150910	,	22.457474
20	49.151015	,	22.457597
21	49.151092	,	22.457601
22	49.151269	,	22.457681
23	49.151398	,	22.457704
24	49.151485	,	22.457762
25	49.151653	,	22.457975
26	49.151738	,	22.457918
27	49.151846	,	22.457919
28	49.151887	,	22.457795
29	49.151926	,	22.457680
30	49.152065	,	22.457678
31	49.152151	,	22.457717
32	49.152257	,	22.457712
33	49.152346	,	22.457929
34	49.152446	,	22.458055
35	49.152622	,	22.458000
36	49.152731	,	22.458104
37	49.152750	,	22.458115
38	49.152815	,	22.458168
39	49.152902	,	22.458154
40	49.152966	,	22.458124
41	49.153015	,	22.458124
42	49.153122	,	22.458216
43	49.153190	,	22.458184
44	49.153236	,	22.458146
45	49.153317	,	22.458094
46	49.153328	,	22.458068
47	49.153335	,	22.458004
48	49.153442	,	22.457900
49	49.153520	,	22.457892
50	49.153667	,	22.458022
51	49.153886	,	22.456478

0	49.153797	,	22.452052
1	49.152997	,	22.451531
2	49.151974	,	22.450966
3	49.151678	,	22.452351

Nr pkt.	Współrzędne punktów załamania granicy w układzie WGS 84		
4	49.152069	,	22.452555
5	49.152744	,	22.452865
6	49.152885	,	22.452970
7	49.153041	,	22.452981
8	49.153360	,	22.452852
9	49.153559	,	22.452907
10	49.153797	,	22.452052

0	49.151263		22.450696
1	49.150712		22.450486
2	49.150382		22.451153
3	49.150339		22.451355
4	49.150253		22.451758
5	49.150105		22.452448
6	49.150915		22.452302
7	49.151015		22.451840
8	49.151145		22.451240
9	49.151263		22.450696

0	49.150940	,	22.452375
1	49.150304	,	22.452499
2	49.150085	,	22.452542
3	49.149765	,	22.453839
4	49.149618	,	22.454388
5	49.149292	,	22.454762
6	49.148827	,	22.453677
7	49.148524	,	22.453972
8	49.147967	,	22.454240
9	49.147771	,	22.454956
10	49.147851	,	22.455030
11	49.147866	,	22.455046
12	49.147922	,	22.455155
13	49.147947	,	22.455194
14	49.147963	,	22.455207
15	49.147994	,	22.455214
16	49.148048	,	22.455244
17	49.148078	,	22.455316
18	49.148136	,	22.455359
19	49.148169	,	22.455404

Nr pkt.	Współrzędne punktów załamania granicy w układzie WGS 84		
20	49.148186	,	22.455457
21	49.148203	,	22.455497
22	49.148220	,	22.455523
23	49.148273	,	22.455560
24	49.148301	,	22.455562
25	49.148345	,	22.455561
26	49.148403	,	22.455595
27	49.148436	,	22.455651
28	49.148461	,	22.455699
29	49.148501	,	22.455695
30	49.148517	,	22.455705
31	49.148573	,	22.455714
32	49.148623	,	22.455741
33	49.148639	,	22.455753
34	49.148660	,	22.455749
35	49.148688	,	22.455776
36	49.148700	,	22.455813
37	49.148730	,	22.455826
38	49.148756	,	22.455808
39	49.148769	,	22.455842
40	49.148872	,	22.455885
41	49.148902	,	22.455926
42	49.148980	,	22.455956
43	49.149043	,	22.455971
44	49.149083	,	22.456048
45	49.149098	,	22.456086
46	49.149117	,	22.456116
47	49.149203	,	22.456167
48	49.149225	,	22.456214
49	49.149239	,	22.456230
50	49.149324	,	22.456227
51	49.149358	,	22.456258
52	49.149373	,	22.456335
53	49.149413	,	22.456366
54	49.149444	,	22.456393
55	49.149476	,	22.456443
56	49.149509	,	22.456516
57	49.149525	,	22.456553
58	49.149542	,	22.456588

Nr pkt.	Współrzędne punktów załamania granicy w układzie WGS 84		
59	49.149570	,	22.456598
60	49.149586	,	22.456597
61	49.149622	,	22.456602
62	49.149639	,	22.456613
63	49.149670	,	22.456678
64	49.149690	,	22.456706
65	49.149733	,	22.456718
66	49.149767	,	22.456715
67	49.149819	,	22.456765
68	49.149867	,	22.456770
69	49.149896	,	22.456752
70	49.149964	,	22.456585
71	49.150052	,	22.456141
72	49.150209	,	22.455353
73	49.150328	,	22.454868
74	49.150382	,	22.454651
75	49.150622	,	22.453673
76	49.150940	,	22.452375

0	49.148797	,	22.453608
1	49.148632	,	22.453223
2	49.147988	,	22.454163
3	49.148506	,	22.453901
4	49.148797	,	22.453608

0	49.149161	,	22.461729
1	49.148835	,	22.461636
2	49.148432	,	22.461489
3	49.148327	,	22.461451
4	49.147835	,	22.461423
5	49.147661	,	22.461293
6	49.147351	,	22.462227
7	49.147218	,	22.462633
8	49.147196	,	22.462745

Nr pkt.	Współrzędne punktów załamania granicy w układzie WGS 84		
9	49.147192	,	22.462757
10	49.147262	,	22.462756
11	49.147361	,	22.462806
12	49.147472	,	22.462983
13	49.147608	,	22.462987
14	49.147648	,	22.463044
15	49.147645	,	22.463229
16	49.147681	,	22.463302
17	49.147747	,	22.463340
18	49.147835	,	22.463337
19	49.147868	,	22.463342
20	49.147919	,	22.463368
21	49.147945	,	22.463444
22	49.148017	,	22.463605
23	49.148083	,	22.463676
24	49.148135	,	22.463764
25	49.148111	,	22.463885
26	49.148082	,	22.463945
27	49.148074	,	22.463995
28	49.148143	,	22.464051
29	49.148309	,	22.464077
30	49.148386	,	22.463907
31	49.148650	,	22.463166
32	49.149161	,	22.461729

0	49.148453	,	22.461414
1	49.149958	,	22.456809
2	49.149951	,	22.456800
3	49.149922	,	22.456790
4	49.149902	,	22.456783
5	49.149856	,	22.456809
6	49.149812	,	22.456793
7	49.149767	,	22.456756
8	49.149751	,	22.456750

Nr pkt.	Współrzędne punktów załamania granicy w układzie WGS 84		
9	49.149707	,	22.456776
10	49.149679	,	22.456728
11	49.149662	,	22.456694
12	49.149645	,	22.456659
13	49.149630	,	22.456633
14	49.149612	,	22.456624
15	49.149559	,	22.456621
16	49.149533	,	22.456607
17	49.149513	,	22.456578
18	49.149498	,	22.456540
19	49.149464	,	22.456470
20	49.149434	,	22.456417
21	49.149398	,	22.456401
22	49.149361	,	22.456362
23	49.149348	,	22.456281
24	49.149310	,	22.456258
25	49.149285	,	22.456261
26	49.149279	,	22.456277
27	49.149243	,	22.456389
28	49.149167	,	22.456624
29	49.149019	,	22.457081
30	49.148782	,	22.457813
31	49.148537	,	22.458570
32	49.148031	,	22.460131
33	49.147765	,	22.460952
34	49.147677	,	22.461222
35	49.147833	,	22.461340
36	49.148339	,	22.461373
37	49.148453	,	22.461414

0	49.148406	,	22.455644
1	49.148395	,	22.455624
2	49.148338	,	22.455586
3	49.148264	,	22.455591

Nr pkt.	Współrzędne punktów załamania granicy w układzie WGS 84		
4	49.148211	,	22.455553
5	49.148179	,	22.455481
6	49.148159	,	22.455422
7	49.148132	,	22.455387
8	49.148113	,	22.455400
9	49.147990	,	22.455242
10	49.147936	,	22.455214
11	49.147874	,	22.455094
12	49.147861	,	22.455055
13	49.147766	,	22.454975
14	49.147719	,	22.455146
15	49.147668	,	22.455333
16	49.147240	,	22.456390
17	49.147091	,	22.456836
18	49.146934	,	22.457310
19	49.146667	,	22.458405
20	49.146561	,	22.459204
21	49.146350	,	22.460069
22	49.146618	,	22.460339
23	49.146970	,	22.460678
24	49.147009	,	22.460542
25	49.147712	,	22.458076
26	49.147795	,	22.457787
27	49.147984	,	22.457122
28	49.148049	,	22.456896
29	49.148350	,	22.455841
30	49.148406	,	22.455644

0	49.146949	,	22.460754
1	49.146332	,	22.460144
2	49.146434	,	22.461129
3	49.146709	,	22.461632
4	49.146949	,	22.460754

Kompleks Muchanin

wróć

Nr pkt.	Współrzędne punktów załamania granicy w układzie WGS 84		
0	49.149581	,	22.487380
1	49.148932	,	22.487127
2	49.148605	,	22.486000
3	49.147253	,	22.488990
4	49.147765	,	22.490505
5	49.148238	,	22.490240
6	49.148374	,	22.490156
7	49.148608	,	22.489619
8	49.149581	,	22.487380

0	49.148562	,	22.485912
1	49.148070	,	22.484905
2	49.147773	,	22.483713
3	49.146418	,	22.486532
4	49.146833	,	22.487732
5	49.147220	,	22.488892
6	49.148562	,	22.485912

Nr pkt.	Współrzędne punktów załamania granicy w układzie WGS 84		
0	49.147740	,	22.483615
1	49.147438	,	22.482711
2	49.146903	,	22.482317
3	49.146430	,	22.482821
4	49.145706	,	22.483818
5	49.145526	,	22.484069
6	49.145896	,	22.484756
7	49.145991	,	22.485114
8	49.146279	,	22.486132
9	49.146385	,	22.486435
10	49.147740	,	22.483615
0	49.147749	,	22.490643
1	49.147209	,	22.489063
2	49.146956	,	22.489628
3	49.146735	,	22.490106
4	49.146840	,	22.490386
5	49.146968	,	22.490881
6	49.147749	,	22.490643

Nr pkt.	Współrzędne punktów załamania granicy w układzie WGS 84		
0	49.147179	,	22.488962
1	49.146784	,	22.487799
2	49.146739	,	22.487653
3	49.146376	,	22.486591
4	49.146256	,	22.486873
5	49.145833	,	22.487820
6	49.146280	,	22.488912
7	49.146700	,	22.490013
8	49.146796	,	22.489810
9	49.147179	,	22.488962

Nr pkt.	Współrzędne punktów załamania granicy w układzie WGS 84		
0	49.146337	,	22.486486
1	49.146231	,	22.486181
2	49.145860	,	22.484824
3	49.145478	,	22.484110
4	49.145242	,	22.484611
5	49.145750	,	22.485728
6	49.145362	,	22.486680
7	49.145635	,	22.487339
8	49.145801	,	22.487741
9	49.146337	,	22.486486

wróć

Załącznik nr 7 do Uchwały Nr ……..
Sejmiku Województwa Podkarpackiego
w Rzeszowie z dnia …….

PROJEKT UCHWAŁY

w sprawie Jaśliskiego Parku Krajobrazowego

Na podstawie art. 18 pkt 20 ustawy z dnia 5 czerwca 1998 r. o samorządzie województwa (tekst jedn. Dz. U. z 2013 r. poz. 596 z późn. zm.) oraz art. 16 ust. 3 i art.17 ustawy z dnia 16 kwietnia 2004 r. o ochronie przyrody (Dz. U. z 2013r. poz. 627 z późn. zm.)[1)]

Sejmik Województwa Podkarpackiego w Rzeszowie

uchwala co następuje:

§ 1. 1. Jaśliski Park Krajobrazowy, zwany dalej "Parkiem", położony w województwie podkarpackim obejmuje obszar 25.878 ha.
2. Park zlokalizowany jest na terenie gmin: Dukla i Jaśliska w powiecie krośnieńskim, Komańcza w powiecie sanockim, Krempna w powiecie jasielskim.
3. Usytuowanie obszaru Parku przedstawia mapa poglądowa stanowiąca załącznik Nr 1.
4. Opis tekstowy przebiegu granicy Parku stanowi załącznik Nr 2.
5. Przebieg granic Parku, z dokładnością odpowiadającą prowadzonej na danym terenie mapie zasadniczej, określa linia ciągła łącząca punkty załamania granicy, których współrzędne przedstawiono w załączniku Nr 3-3a.
6. Do Parku nie należy enklawa zewnętrzna Magurskiego Parku Narodowego:
- działka nr 361, obręb Olchowiec, gmina Dukla.

§ 2. Ustala się następujące szczególne cele ochrony Parku:
1.dla ochrony przyrody nieożywionej:
1) zachowanie charakterystycznych elementów przyrody nieożywionej, stanowiących świadectwo przeszłości geologicznej regionu, w tym także zjawisk i obiektów o charakterze antropogenicznym;
2) podtrzymanie naturalnych procesów kształtujących powierzchnię ziemi, zachowanie warunków siedliskowych do funkcjonowania ekosystemów oraz zachowanie reliktowych zabytków przyrody nieożywionej;
3) ograniczanie antropogenicznych przekształceń powierzchni ziemi;
4) udostępnianie dla celów naukowych, edukacyjnych i krajoznawczych cennych obiektów przyrody nieożywionej;
5) poprawa stanu czystości wód powierzchniowych oraz ochrona wód powierzchniowych i podziemnych;
6) zachowanie naturalnych zbiorników wodnych;
7) zachowanie ciągów rzecznych, przełomów, mokradeł i torfowisk;
2. dla ochrony przyrody ożywionej:
1) szaty roślinnej:
a) zapewnienie trwałości lokalnych populacji gatunków roślin chronionych, rzadkich i zagrożonych;
b) zachowanie pełnej różnorodności florystycznej w odniesieniu do wszystkich grup systematycznych;
c) ograniczanie procesu neofityzacji flory;
d) zachowanie pełnego inwentarza zbiorowisk roślinnych, w szczególności naturalnych i półnaturalnych, a także antropogenicznych związanych z tradycyjnymi formami

zagospodarowania (fitocenozy segetalne), zachowanie wszystkich istotnych i charakterystycznych dla środowiska przyrodniczego typów ekosystemów,

2) dla ochrony fauny:
   a) zachowanie pełnego inwentarza naturalnej fauny w odniesieniu do wszystkich grup systematycznych;
   b) zapewnienie trwałości lokalnych populacji gatunków zwierząt chronionych, rzadkich i zagrożonych;
   c) zachowanie korytarzy ekologicznych,
3) utrzymanie procesów ekologicznych i stabilności ekosystemów,

3.dla ochrony dóbr kultury:
1) zachowanie i ochrona zabytków kultury materialnej, w tym elementów kultury łemkowskiej, a zwłaszcza cerkwi, kościołów, młynów, kapliczek i krzyży przydrożnych;
2) zachowanie i udostępnianie miejsc pamięci narodowej oraz śladów historii regionu, w szczególności udokumentowanych stanowisk archeologicznych;
3) zachowanie charakterystycznych cech architektury wiejskiej: tradycyjnego drewnianego budownictwa zagrodowego (chałupy i chyże), oraz obiektów wykonanych ze skał fliszowych,
4) utrzymanie i przywracanie tradycji lokalnych i zachowanych elementów kultury wiejskiej;
5) porządkowanie rodzimego krajobrazu kulturowego polegające m.in. na ochronie i restauracji jego charakterystycznych elementów;
6) udostępnianie istniejących zasobów kulturowych dla celów naukowych, krajoznawczych i edukacyjnych,

4. dla ochrony walorów krajobrazu i rzeźby Beskidu Niskiego:
1) zachowanie w niewielkim stopniu przekształconego krajobrazu rolniczego wynikającego z prowadzenia ekstensywnej gospodarki rolnej,
2) zachowanie różnorodnych odsłonięć geologicznych oraz wychodni skalnych;
3) zachowanie istniejącego krajobrazu wraz z jego składnikami, walorami fizjonomicznymi i wiązaniami ekologicznymi;
4) zachowanie punktów widokowych w celu udostępniania turystom;
5) zapobieganie dewastacji i degradacji krajobrazu.

§ 3. 1. Na obszarze Parku zakazuje się:
1) realizacji przedsięwzięć mogących znacząco oddziaływać na środowisko w rozumieniu przepisów ustawy z dnia 3 października 2008 r. o udostępnianiu informacji o środowisku i jego ochronie, udziale społeczeństwa w ochronie środowiska oraz o ocenach oddziaływania na środowisko (Dz. U. Nr 199, poz. 1227 ze zm.)[2)] z wyłączeniem przedsięwzięć, o których mowa w art.17 ust 3 ustawy o ochronie przyrody;
2) umyślnego zabijania dziko występujących zwierząt, niszczenia ich nor, legowisk, innych schronień i miejsc rozrodu oraz tarlisk i złożonej ikry, z wyjątkiem amatorskiego połowu ryb oraz wykonywania czynności w ramach racjonalnej gospodarki rolnej, leśnej, rybackiej i łowieckiej;
3) likwidowania i niszczenia zadrzewień śródpolnych, przydrożnych i nadwodnych, jeżeli nie wynikają z potrzeby ochrony przeciwpowodziowej lub zapewnienia bezpieczeństwa ruchu drogowego lub wodnego lub budowy, odbudowy, utrzymania, remontów lub naprawy urządzeń wodnych;
4) pozyskiwania dla celów gospodarczych skał, w tym torfu, oraz skamieniałości, w tym kopalnych szczątków roślin i zwierząt, a także minerałów;
5) wykonywania prac ziemnych trwale zniekształcających rzeźbę terenu, z wyjątkiem prac związanych z zabezpieczeniem przeciwpowodziowym lub przeciwosuwiskowym lub budową, odbudową, utrzymaniem, remontem lub naprawą urządzeń wodnych;
6) dokonywania zmian stosunków wodnych, jeżeli zmiany te nie służą ochronie przyrody lub racjonalnej gospodarce rolnej, leśnej, wodnej lub rybackiej;

7) likwidowania, zasypywania i przekształcania zbiorników wodnych, starorzeczy oraz obszarów wodno-błotnych;
8) wylewania gnojowicy, z wyjątkiem nawożenia własnych gruntów rolnych;
9) prowadzenia chowu i hodowli zwierząt metodą bezściółkową;
10) utrzymywania otwartych rowów ściekowych i zbiorników ściekowych;
11) organizowania rajdów motorowych i samochodowych.

2. Zakaz, o którym mowa w ust. 1 pkt 4 nie dotyczy udzielonych, obowiązujących w dniu wejścia w życie niniejszej uchwały koncesji oraz prowadzenia działalności, o której mowa w art. 22 ust. 2 ustawy z dnia 9 czerwca 2011 r. Prawo geologiczne i górnicze (Dz. U. z 2011r. Nr 163, poz. 981 z późn. zm.)[3)]

§ 4. Wykonanie uchwały powierza się Zarządowi Województwa Podkarpackiego.

§ 5. Uchwała wchodzi w życie po upływie 14 dni od dnia ogłoszenia w Dzienniku Urzędowym Województwa Podkarpackiego[4)].

_____

1) Zmiany wymienionej ustawy zostały ogłoszone w Dz. U z 2013r. poz.628.
2) Zmiany wymienionej ustawy zostały ogłoszone w Dz. U z 2008r. Nr 227, poz. 1505, Dz. U. z 2009r. Nr 42, poz. 340, Nr 84, poz. 700, Nr 157, poz.1241, Dz. U. z 2010r. Nr 28, poz.145, Nr 106, poz. 675, Nr 119, poz.804, Nr 143, poz. 963, Nr 182, poz.1228, Dz. U. z 2011r. Nr 32, poz.159, Nr 122, poz.695,Nr 132, poz.766, Nr 135, poz.789, Nr 170, poz.1015, Nr 178, poz.1060, Nr 152, poz.897, Nr 163, poz.981, Dz. U. z 2012r. poz. 460. poz.472, poz.908, poz. 951, poz. 1529, Dz .U. z 2013r. poz.21, poz.165.
3) Zmiany wymienionej ustawy zostały ogłoszone w Dz. U. z 2013r. poz.21.
4) Niniejsza uchwała była poprzedzona rozporządzeniami:
   1) Nr 20 Wojewody Krośnieńskiego z dnia 27 marca 1992 r. w sprawie utworzenia Jaśliskiego Parku Krajobrazowego (Dz. Urz. Woj. Krośnieńskiego Nr 7, poz. 54),
   2) Nr 17 Wojewody Krośnieńskiego z dnia 18 kwietnia 1996 r. zmieniające rozporządzenie w sprawie utworzenia Jaśliskiego Parku Krajobrazowego (Dz. Urz. Woj. Krośnieńskiego Nr 8, poz. 59),
   3) Nr 9 Wojewody Krośnieńskiego z dnia 17 marca 1997 r. zmieniające rozporządzenie w sprawie utworzenia Jaśliskiego Parku Krajobrazowego (Dz. Urz. Woj. Krośnieńskiego Nr 5, poz. 26),
   4) Rozporządzenie Wojewody Podkarpackiego z dnia 22 kwietnia 2004 r. w sprawie zmiany rozporządzenia Wojewody Krośnieńskiego w sprawie utworzenia Jaśliskiego Parku Krajobrazowego (Dz. Urz. Woj. Podkarpackiego Nr 46, poz. 487) które na podstawie art. 157 ustawy z dnia 16 kwietnia 2004 r. o ochronie przyrody (Dz. U. Nr 92, poz. 880) tracą moc z dniem wejścia w życie Rozporządzenia Nr 62/05 Wojewody Podkarpackiego z dnia 16 czerwca 2005r. w sprawie Jaśliskiego Parku Krajobrazowego (Dz. Urz. Woj. Podkarpackiego Nr 82, poz.1387),
   5) Rozporządzeniem Nr 62/05 Wojewody Podkarpackiego z dnia 16 czerwca 2005r. w sprawie Jaśliskiego Parku Krajobrazowego (Dz. Urz. Woj. Podkarpackiego Nr 82, poz.1387),które na podstawie art.35 ust.1 ustawy z dnia 23 stycznia 2009r.o zmianie niektórych ustaw w związku ze zmianami w organizacji i podziale zadań administracji publicznej w województwie straciło moc z dniem wejścia w życie niniejszej uchwały.

wróć

UZASADNIENIE

Jaśliski Park Krajobrazowy utworzony został Rozporządzeniem Nr 20 Wojewody Krośnieńskiego z dnia 27 marca 1992r. Obecnie zasady funkcjonowania Parku określa Rozporządzenie Nr 62/05 Wojewody Podkarpackiego z dnia 16 czerwca 2005r. które zawiera 11 zakazów obowiązujących na terenie Parku. Od dnia 1 sierpnia 2009r. kompetencje tworzenia i likwidacji parku krajobrazowego, określania jego nazwy, obszaru, przebiegu granic, szczególnych celów ochrony oraz obowiązujących zakazów należą do sejmiku województwa, na mocy ustawy z dnia 23 stycznia 2009 r. *o zmianie niektórych ustaw w związku ze zmianami w organizacji i podziale zadań administracji publicznej w województwie*. Zgodnie z art. 35 przedmiotowej ustawy dotychczas obowiązujące akty prawa miejscowego zachowały moc do czasów wejścia w życie aktów wydanych na podstawie upoważnień zmienianych ww. ustawą.

Przedkładany projekt uchwały nie wprowadza żadnej zmiany w odniesieniu do zakazów obowiązujących na terenie Parku na podstawie Rozporządzenia Nr 62/05 Wojewody Podkarpackiego z dnia 16 czerwca 2005r.

Głównym celem przygotowania przedkładanego projektu uchwały jest uszczegółowienie przebiegu granicy Parku przez podanie współrzędnych punktów załamania granicy z dokładnością odpowiadającą prowadzonej na danym terenie mapie zasadniczej. Powyższą pracę wykonano w oparciu o dane otrzymane z Powiatowych Ośrodków Dokumentacji Geodezyjnej i Kartograficznej w Krośnie, Sanoku i Jaśle, (dane katastralne i granice obrębów geodezyjnych) oraz Wojewódzkiego Ośrodka Dokumentacji Geodezyjnej i Kartograficznej w Rzeszowie (ortofotomapa, mapa topograficzna i baza danych ogólnogeograficznych). Ponieważ ww. PODGiK nie posiadają pełnego pokrycia terenu danymi katastralnymi w postaci wektorowej, tam gdzie brak było ww. danych korzystano z usługi wyszukiwania i przeglądania warstwy katastralnej udostępnionej przez Geoportal – projekt utworzony i utrzymywany przez Głównego Geodetę Kraju. Ponadto na wniosek Magurskiego Parku Narodowego, poparty przez Generalnego Dyrektora Ochrony Środowiska, wyłączono z Parku działkę nr 361 w miejscowości Olchowiec, Gmina Dukla, stanowiącą enklawę zewnętrzną Magurskiego Parku Narodowego. Przebieg wspólnej granicy Magurskiego Parku Narodowego i Jaśliskiego Parku Krajobrazowego konsultowano z Magurskim Parkiem Narodowym oraz Ministerstwem Środowiska. Projekt przebiegu granicy Parku w zakresie jej przebiegu granicami oddziałów leśnych skonsultowano z Regionalną Dyrekcją Lasów Państwowych w Krośnie.

Pomimo iż podczas uszczegółowiania zasadniczo nie zmieniano przebiegu granic, jednak w wyniku ww. pracy zmieniła się obliczona powierzchnia Parku (zwiększenie 596 ha). Różnica ta nie wynika z powiększenia Parku lecz z dokładnego, cyfrowego sposobu

określenia przebiegu jego granic i dokładnego odczytania powierzchni Parku.

Niniejszy projekt został poddany konsultacjom z organizacjami pozarządowymi i podmiotami wymienionymi w art.3 ust.3 ustawy z dnia 24 kwietnia 2003r. o działalności pożytku publicznego i o wolontariacie (t.j. Dz. U. z 2010r. Nr 234, poz 1536 z późn. zm.), których działalnością statutową jest ochrona przyrody. W dalszej procedurze powinien zostać poddany uzgodnieniom z właściwymi miejscowo radami gmin i regionalnym Dyrektorem Ochrony Środowiska w Rzeszowie na podstawie art.16 ust. 4 ustawy o ochronie przyrody.

wróć

ZAŁĄCZNIK NR.1

MAPA POGLĄDOWA USYTUOWANIA OBSZARU JAŚLISKIEGO PARKU KRAJOBRAZOWEGO

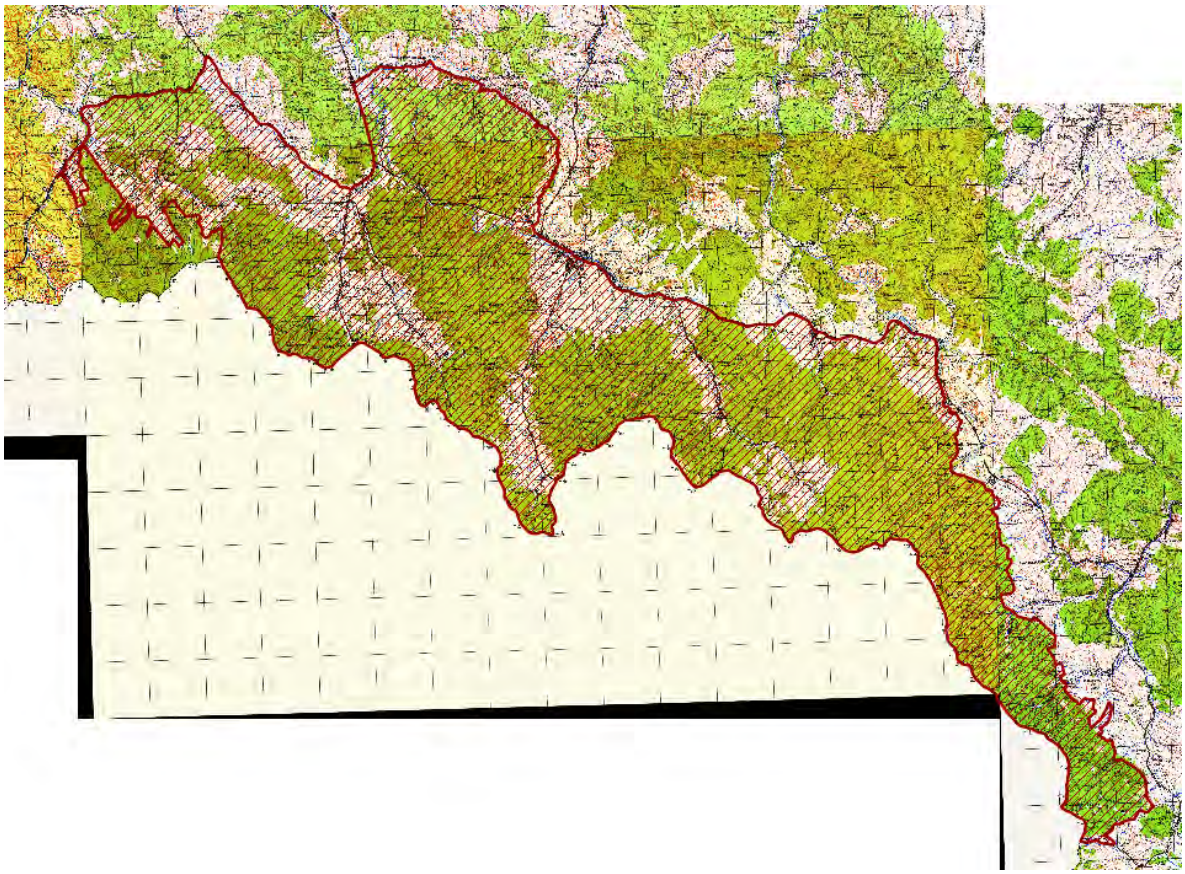

Mapa topograficzna w skali 1: 50 000 oraz plik wektorowy w formacie ESRI Shapefile w układzie PUWG_92, stanowiący graficzne przedstawienie punktów załamania granicy, dostępne w Departamencie Ochrony Środowiska Urzędu Marszałkowskiego Województwa Podkarpackiego w Rzeszowie oraz w Zespole Karpackich Parków Krajobrazowych w Krośnie.

wróć

Załącznik Nr 2

Tekstowy opis granic Jaśliskiego Parku Krajobrazowego

1. Ilekroć w opisie granicy jest mowa o „punkcie Nr…" należy przez to rozumieć punkt załamania granicy o współrzędnych wykazanych w załączniku nr 3.
2. Począwszy od północy granica Jaśliskiego Parku Krajobrazowego rozpoczyna się w miejscu przecięcia drogi powiatowej Huta Polańska - Polany z granicą Magurskiego Parku Narodowego (punkt Nr 1) i biegnie linią ciągłą, kolejnymi, opisanymi niżej, odcinkami:

1) w kierunku północno-wschodnim drogą powiatową Huta Polańska-Polany-Iwla do skrzyżowania z drogą powiatową Mszana-Tylawa (punkt Nr 216),
2) w kierunku południowo-wschodnim ww. drogą powiatową do skrzyżowania z drogą krajową Barwinek-Rzeszów (punkt Nr 348),
3) w kierunku północnym ww. droga krajowa do skrzyżowania z drogą powiatową Trzciana –Zawadka Rymanowska w miejscowości Trzciana (punkt Nr 449),
4) w kierunku wschodnim a następnie południowo-wschodnim ww. drogą powiatową, drogą lokalną przez miejscowość Zawadka-Rymanowska, terenami leśnymi, potokami bez nazw, linią wysokiego napięcia do potoku Daliówka (punkt Nr 644),
5) w kierunku południowo-zachodnim potokiem Daliówka do drogi wojewódzkiej Tylawa – Komańcza (punkt Nr 820),
6) w kierunku południowo-wschodnim ww. drogą wojewódzką do rzeki Wisłok w miejscowości Wisłok Wielki (punkt Nr 1283),
7) w kierunku południowo-wschodnim a następnie południowym, rzeką Wisłok, lewobrzeżnym dopływem rzeki Wisłok, granicą lasów państwowych do polsko-słowackiej granicy państwowej (punkt Nr 1710),
8) w kierunku północno-zachodnim polsko-słowacką granicą państwową do wschodniej granicy Magurskiego Parku Narodowego w okolicy słupa granicznego 1/165 (punkt Nr 2498), z zastrzeżeniem pkt.3,
9) w kierunku północno-zachodnim wschodnią granicą Magurskiego Parku Narodowego do drogi powiatowej Huta Polańska – Polany, skąd rozpoczęto opis granicy.

Opisany fragment północnej granicy Jaśliskiego Parku Krajobrazowego na odcinku od drogi powiatowej Huta Polańska – Polany *(punkt Nr 1) do rzeki Osławica (punkt Nr 1656) stanowi jednocześnie południową granicę Obszaru Chronionego Krajobrazu Beskidu Niskiego.*

Opisany fragment wschodniej granicy Jaśliskiego Parku Krajobrazowego, na odcinku od rzeki Osławica (punktu Nr 1656) do polsko-słowackiej granicy państwowej (punkt Nr 1710) stanowi jednocześnie zachodnią granicę Wschodniobeskidzkiego Obszaru Chronionego Krajobrazu.

3. W przypadku rozbieżności między przebiegiem granicy Parku wyznaczonym punktami jej załamania, pomiędzy punktem Nr 1710 i punktem Nr 2498 a faktycznym przebiegiem polsko-słowackiej granicy państwowej, za prawidłowy przebieg granicy Parku należy uznać granicę państwową.

4. Do Parku nie należy enklawa zewnętrzna Magurskiego Parku Narodowego:

- działka nr 361, obręb Olchowiec, gmina Dukla.

Załącznik Nr 3

wróć

Współrzędne punktów załamania granicy Jaśliskiego Parku Krajobrazowego

Nr pkt.	Współrzędne punktów załamania granicy w układzie WGS84		
0	49.474539	,	21.553915
1	49.474587	,	21.553761
2	49.474760	,	21.554022
3	49.475621	,	21.555366
4	49.476460	,	21.556531
5	49.476694	,	21.556854
6	49.476815	,	21.557140
7	49.476989	,	21.557757
8	49.477096	,	21.558010
9	49.477248	,	21.558213
10	49.477403	,	21.558411
11	49.479142	,	21.558722
12	49.479409	,	21.558837
13	49.479563	,	21.559054
14	49.479846	,	21.559672
15	49.480114	,	21.560668
16	49.480280	,	21.560998
17	49.480754	,	21.561553
18	49.480963	,	21.561729
19	49.481572	,	21.562067
20	49.481682	,	21.562130
21	49.481849	,	21.562304
22	49.482323	,	21.563176
23	49.482455	,	21.563339
24	49.482860	,	21.563706
25	49.482915	,	21.563759
26	49.483099	,	21.563973
27	49.483132	,	21.564007
28	49.483341	,	21.564476
29	49.483368	,	21.564532
30	49.483506	,	21.565026
31	49.483564	,	21.565384
32	49.483629	,	21.565628
33	49.483824	,	21.565966
34	49.484246	,	21.566496
35	49.484559	,	21.566884
36	49.485147	,	21.567556
37	49.485563	,	21.568026
38	49.485936	,	21.568449
39	49.486080	,	21.568596
40	49.486786	,	21.569310

Nr pkt.	Współrzędne punktów załamania granicy w układzie WGS84		
41	49.486808	,	21.569343
42	49.486912	,	21.569503
43	49.487090	,	21.569771
44	49.487289	,	21.570089
45	49.487485	,	21.570279
46	49.487602	,	21.570316
47	49.487863	,	21.570341
48	49.488812	,	21.570452
49	49.488903	,	21.570441
50	49.489531	,	21.570256
51	49.489848	,	21.570172
52	49.490739	,	21.569933
53	49.491075	,	21.569845
54	49.491125	,	21.569821
55	49.491286	,	21.569733
56	49.491387	,	21.569595
57	49.491496	,	21.569339
58	49.491713	,	21.568661
59	49.491932	,	21.568003
60	49.491962	,	21.567936
61	49.492003	,	21.567849
62	49.492108	,	21.567766
63	49.492226	,	21.567704
64	49.492536	,	21.567664
65	49.492909	,	21.567600
66	49.493567	,	21.567490
67	49.493739	,	21.567396
68	49.494069	,	21.567013
69	49.494314	,	21.566718
70	49.494404	,	21.566619
71	49.494462	,	21.566551
72	49.494487	,	21.566573
73	49.494748	,	21.566875
74	49.495024	,	21.566967
75	49.495244	,	21.567049
76	49.495510	,	21.567259
77	49.495735	,	21.567446
78	49.495790	,	21.567518
79	49.495939	,	21.567810
80	49.496182	,	21.568078
81	49.496282	,	21.568264

Nr pkt.	Współrzędne punktów załamania granicy w układzie WGS84		
82	49.496363	,	21.568493
83	49.496391	,	21.568603
84	49.496441	,	21.568894
85	49.496558	,	21.569413
86	49.496524	,	21.569863
87	49.496672	,	21.570223
88	49.496726	,	21.570425
89	49.496639	,	21.570906
90	49.496671	,	21.571327
91	49.496760	,	21.571472
92	49.496718	,	21.571801
93	49.496630	,	21.572336
94	49.496660	,	21.572792
95	49.496699	,	21.572918
96	49.496683	,	21.573234
97	49.496656	,	21.573601
98	49.496617	,	21.574179
99	49.496612	,	21.574399
100	49.496638	,	21.574695
101	49.497029	,	21.576152
102	49.497179	,	21.576683
103	49.497270	,	21.577092
104	49.497703	,	21.579297
105	49.497808	,	21.579830
106	49.497894	,	21.580111
107	49.498034	,	21.580378
108	49.498499	,	21.580914
109	49.498638	,	21.581115
110	49.498736	,	21.581345
111	49.499277	,	21.583192
112	49.499349	,	21.583524
113	49.499347	,	21.584072
114	49.499253	,	21.584605
115	49.499219	,	21.585135
116	49.499205	,	21.586862
117	49.499331	,	21.587844
118	49.499144	,	21.588333
119	49.499097	,	21.588557
120	49.499094	,	21.588667
121	49.499094	,	21.588879
122	49.499128	,	21.589314

Nr pkt.	Współrzędne punktów załamania granicy w układzie WGS84		
123	49.499038	,	21.589733
124	49.499021	,	21.589797
125	49.498965	,	21.590638
126	49.498999	,	21.590952
127	49.499018	,	21.591273
128	49.499176	,	21.591785
129	49.499290	,	21.592874
130	49.499351	,	21.593247
131	49.499529	,	21.594287
132	49.499585	,	21.594448
133	49.499711	,	21.594685
134	49.499744	,	21.594759
135	49.499764	,	21.594840
136	49.499741	,	21.594959
137	49.499730	,	21.595066
138	49.499656	,	21.595752
139	49.499583	,	21.596504
140	49.499514	,	21.597150
141	49.499544	,	21.597328
142	49.499501	,	21.597898
143	49.499438	,	21.598357
144	49.499276	,	21.599381
145	49.499288	,	21.599783
146	49.499311	,	21.599994
147	49.499370	,	21.600483
148	49.499457	,	21.600925
149	49.499678	,	21.601527
150	49.499843	,	21.601779
151	49.499891	,	21.602103
152	49.499798	,	21.602630
153	49.499795	,	21.602892
154	49.499810	,	21.603111
155	49.499860	,	21.603437
156	49.500301	,	21.604552
157	49.500364	,	21.605256
158	49.500713	,	21.606691
159	49.500765	,	21.607106
160	49.500796	,	21.607554
161	49.500792	,	21.607853
162	49.500739	,	21.608209
163	49.500636	,	21.608621

Nr pkt.	Współrzędne punktów załamania granicy w układzie WGS84
164	49.500626 , 21.608866
165	49.500778 , 21.610053
166	49.501032 , 21.610591
167	49.501054 , 21.610820
168	49.501023 , 21.610960
169	49.500841 , 21.611261
170	49.500494 , 21.611412
171	49.500417 , 21.611508
172	49.500343 , 21.611696
173	49.500221 , 21.613376
174	49.500407 , 21.613620
175	49.500660 , 21.613857
176	49.500816 , 21.613963
177	49.501043 , 21.614135
178	49.501251 , 21.614349
179	49.501314 , 21.614721
180	49.501335 , 21.614958
181	49.501264 , 21.615447
182	49.501145 , 21.615863
183	49.500909 , 21.616278
184	49.500623 , 21.616570
185	49.500345 , 21.617045
186	49.500290 , 21.617221
187	49.500270 , 21.617374
188	49.500274 , 21.617535
189	49.500538 , 21.618465
190	49.500613 , 21.618995
191	49.500723 , 21.619936
192	49.500825 , 21.620350
193	49.500902 , 21.620588
194	49.501023 , 21.620895
195	49.501161 , 21.621039
196	49.501218 , 21.621117
197	49.501313 , 21.621180
198	49.501467 , 21.621271
199	49.501688 , 21.621393
200	49.501925 , 21.621574
201	49.502051 , 21.621719
202	49.502302 , 21.622019
203	49.502442 , 21.622192
204	49.503305 , 21.622978
205	49.503712 , 21.623351
206	49.504516 , 21.624124
207	49.505313 , 21.624888
208	49.505946 , 21.625565
209	49.506430 , 21.626172

Nr pkt.	Współrzędne punktów załamania granicy w układzie WGS84
210	49.506775 , 21.626614
211	49.507202 , 21.627163
212	49.508090 , 21.627703
213	49.508741 , 21.627976
214	49.509564 , 21.628109
215	49.510367 , 21.628242
216	49.510884 , 21.628324
217	49.511024 , 21.629301
218	49.510632 , 21.630536
219	49.509755 , 21.631389
220	49.508863 , 21.632226
221	49.507988 , 21.633040
222	49.507286 , 21.633686
223	49.506447 , 21.634151
224	49.506116 , 21.634334
225	49.505577 , 21.634613
226	49.504703 , 21.635069
227	49.503838 , 21.635540
228	49.503296 , 21.635833
229	49.502433 , 21.636975
230	49.501570 , 21.638114
231	49.500676 , 21.639287
232	49.500416 , 21.639628
233	49.500314 , 21.639754
234	49.499774 , 21.640358
235	49.499307 , 21.640888
236	49.499224 , 21.640984
237	49.498713 , 21.641488
238	49.498676 , 21.641591
239	49.498357 , 21.642475
240	49.497960 , 21.643562
241	49.497683 , 21.643921
242	49.497037 , 21.644786
243	49.496906 , 21.644940
244	49.496586 , 21.645337
245	49.495791 , 21.645694
246	49.495455 , 21.645796
247	49.495084 , 21.645962
248	49.494792 , 21.646064
249	49.494738 , 21.646118
250	49.494254 , 21.646580
251	49.494191 , 21.646636
252	49.494149 , 21.646691
253	49.493785 , 21.647130
254	49.493639 , 21.647368
255	49.493589 , 21.647479

Nr pkt.	Współrzędne punktów załamania granicy w układzie WGS84
256	49.493383 , 21.647946
257	49.493223 , 21.648303
258	49.492941 , 21.648788
259	49.492760 , 21.649123
260	49.492605 , 21.649377
261	49.492286 , 21.649779
262	49.491736 , 21.650419
263	49.491643 , 21.650525
264	49.491015 , 21.651128
265	49.490947 , 21.651188
266	49.490475 , 21.651652
267	49.490427 , 21.651714
268	49.490312 , 21.651872
269	49.489698 , 21.652603
270	49.489444 , 21.652983
271	49.489368 , 21.653113
272	49.489225 , 21.653310
273	49.489062 , 21.653935
274	49.489040 , 21.654868
275	49.489033 , 21.655664
276	49.489015 , 21.656501
277	49.488926 , 21.657034
278	49.488722 , 21.658189
279	49.488652 , 21.658352
280	49.488156 , 21.659433
281	49.487768 , 21.660245
282	49.487088 , 21.661483
283	49.486923 , 21.661776
284	49.486035 , 21.662613
285	49.485159 , 21.663368
286	49.484693 , 21.663774
287	49.484454 , 21.664169
288	49.484369 , 21.664321
289	49.484142 , 21.664696
290	49.484081 , 21.664751
291	49.483507 , 21.665098
292	49.483190 , 21.665290
293	49.482907 , 21.665449
294	49.482606 , 21.665612
295	49.482330 , 21.665970
296	49.482183 , 21.666122
297	49.482021 , 21.666547
298	49.481742 , 21.667309
299	49.481511 , 21.667894
300	49.481498 , 21.667944
301	49.481265 , 21.668545

Nr pkt.	Współrzędne punktów załamania granicy w układzie WGS84
302	49.481143 , 21.668869
303	49.480756 , 21.669996
304	49.480195 , 21.670814
305	49.479309 , 21.671399
306	49.478737 , 21.671779
307	49.477898 , 21.672225
308	49.477415 , 21.672484
309	49.476685 , 21.673298
310	49.476288 , 21.674030
311	49.476059 , 21.674802
312	49.475185 , 21.675636
313	49.475109 , 21.675713
314	49.474445 , 21.677399
315	49.473682 , 21.679712
316	49.473081 , 21.681539
317	49.473117 , 21.681582
318	49.472843 , 21.682251
319	49.472113 , 21.684039
320	49.471469 , 21.685622
321	49.471280 , 21.686080
322	49.471197 , 21.686285
323	49.470647 , 21.687130
324	49.470495 , 21.687364
325	49.470378 , 21.687576
326	49.470305 , 21.687793
327	49.470245 , 21.688620
328	49.470185 , 21.688905
329	49.470070 , 21.689436
330	49.470025 , 21.689666
331	49.469896 , 21.690059
332	49.469774 , 21.690178
333	49.469073 , 21.690608
334	49.468963 , 21.690696
335	49.468886 , 21.690757
336	49.468449 , 21.691130
337	49.468350 , 21.691205
338	49.468304 , 21.691614
339	49.468173 , 21.692744
340	49.468136 , 21.693074
341	49.467933 , 21.694813
342	49.467829 , 21.695291
343	49.467787 , 21.695429
344	49.467670 , 21.695750
345	49.467654 , 21.695788
346	49.467492 , 21.696167
347	49.467287 , 21.696677

Nr pkt.	Współrzędne punktów załamania granicy w układzie WGS84
348	49.467209 , 21.697003
349	49.467307 , 21.697117
350	49.467406 , 21.697180
351	49.467447 , 21.697217
352	49.467537 , 21.697283
353	49.467659 , 21.697394
354	49.467796 , 21.697528
355	49.467938 , 21.697690
356	49.468070 , 21.697933
357	49.468188 , 21.698239
358	49.468272 , 21.698502
359	49.468345 , 21.698747
360	49.468395 , 21.698958
361	49.468603 , 21.699816
362	49.468648 , 21.700006
363	49.468750 , 21.700376
364	49.468785 , 21.700507
365	49.468913 , 21.700862
366	49.468997 , 21.701089
367	49.469193 , 21.701554
368	49.469277 , 21.701750
369	49.469388 , 21.701988
370	49.469493 , 21.702205
371	49.469713 , 21.702686
372	49.469758 , 21.702784
373	49.470188 , 21.703737
374	49.470602 , 21.704650
375	49.470668 , 21.704804
376	49.470775 , 21.705045
377	49.470995 , 21.705464
378	49.471250 , 21.705947
379	49.471745 , 21.706904
380	49.471992 , 21.707181
381	49.472211 , 21.707370
382	49.472302 , 21.707455
383	49.472563 , 21.707636
384	49.473079 , 21.708007
385	49.473294 , 21.708146
386	49.473505 , 21.708259
387	49.473769 , 21.708381
388	49.473935 , 21.708439
389	49.474187 , 21.708523
390	49.474618 , 21.708603
391	49.474866 , 21.708606
392	49.474933 , 21.708608
393	49.475289 , 21.708533

Nr pkt.	Współrzędne punktów załamania granicy w układzie WGS84
394	49.475493 , 21.708487
395	49.475759 , 21.708426
396	49.475852 , 21.708422
397	49.476421 , 21.708407
398	49.476901 , 21.708393
399	49.477206 , 21.708375
400	49.477611 , 21.708359
401	49.477957 , 21.708306
402	49.478038 , 21.708290
403	49.478741 , 21.708054
404	49.479102 , 21.707974
405	49.479373 , 21.707885
406	49.479857 , 21.707775
407	49.480057 , 21.707728
408	49.480512 , 21.707608
409	49.480897 , 21.707498
410	49.481299 , 21.707392
411	49.481646 , 21.707303
412	49.482451 , 21.707027
413	49.483172 , 21.706783
414	49.483442 , 21.706689
415	49.483967 , 21.706514
416	49.484732 , 21.706260
417	49.485503 , 21.706015
418	49.486289 , 21.705765
419	49.486842 , 21.705593
420	49.487619 , 21.705164
421	49.487763 , 21.705130
422	49.488319 , 21.705063
423	49.488451 , 21.705045
424	49.489114 , 21.704827
425	49.489776 , 21.704609
426	49.490543 , 21.704323
427	49.490731 , 21.704227
428	49.491329 , 21.703963
429	49.492112 , 21.703617
430	49.492586 , 21.703408
431	49.493370 , 21.703061
432	49.494018 , 21.702777
433	49.494463 , 21.702580
434	49.494985 , 21.702319
435	49.495238 , 21.702199
436	49.495731 , 21.701964
437	49.496415 , 21.701640
438	49.496654 , 21.701528
439	49.496896 , 21.701416

Nr pkt.	Współrzędne punktów załamania granicy w układzie WGS84
440	49.497341 , 21.701217
441	49.497568 , 21.701116
442	49.497743 , 21.701033
443	49.498031 , 21.700894
444	49.498255 , 21.700797
445	49.498975 , 21.700433
446	49.499435 , 21.700246
447	49.499730 , 21.700115
448	49.500107 , 21.699946
449	49.500854 , 21.699616
450	49.501211 , 21.700704
451	49.501387 , 21.701250
452	49.501764 , 21.702403
453	49.502270 , 21.703918
454	49.502293 , 21.703989
455	49.502821 , 21.705329
456	49.503058 , 21.706517
457	49.503343 , 21.707708
458	49.503424 , 21.707837
459	49.503493 , 21.707941
460	49.503549 , 21.708026
461	49.503911 , 21.708436
462	49.504613 , 21.709343
463	49.504665 , 21.709409
464	49.504719 , 21.709554
465	49.504736 , 21.709592
466	49.504716 , 21.709918
467	49.504703 , 21.710341
468	49.504760 , 21.710638
469	49.505049 , 21.711638
470	49.505176 , 21.711857
471	49.505373 , 21.712026
472	49.505463 , 21.712104
473	49.505701 , 21.712326
474	49.505888 , 21.712691
475	49.506062 , 21.713356
476	49.505987 , 21.713718
477	49.505794 , 21.714437
478	49.505848 , 21.714900
479	49.505929 , 21.715476
480	49.505933 , 21.715643
481	49.505855 , 21.715937
482	49.505599 , 21.716717
483	49.505563 , 21.717053
484	49.505567 , 21.717838
485	49.505568 , 21.718434

Nr pkt.	Współrzędne punktów załamania granicy w układzie WGS84
486	49.505521 , 21.718736
487	49.505412 , 21.719472
488	49.505387 , 21.719901
489	49.505437 , 21.720229
490	49.505468 , 21.720940
491	49.505486 , 21.721318
492	49.505445 , 21.722517
493	49.505416 , 21.722775
494	49.505384 , 21.723032
495	49.505218 , 21.724131
496	49.505291 , 21.724591
497	49.505468 , 21.724885
498	49.505553 , 21.725044
499	49.505640 , 21.725160
500	49.505881 , 21.725549
501	49.505995 , 21.725846
502	49.505989 , 21.726025
503	49.505902 , 21.726218
504	49.505806 , 21.726324
505	49.505718 , 21.726610
506	49.505721 , 21.726994
507	49.505679 , 21.727685
508	49.505648 , 21.727986
509	49.505533 , 21.728462
510	49.505461 , 21.728889
511	49.505465 , 21.729031
512	49.505473 , 21.729233
513	49.505548 , 21.729798
514	49.505630 , 21.730418
515	49.505636 , 21.730459
516	49.505637 , 21.730675
517	49.505638 , 21.731204
518	49.505632 , 21.731584
519	49.505663 , 21.731843
520	49.505666 , 21.732136
521	49.505683 , 21.732656
522	49.505782 , 21.733045
523	49.505810 , 21.733160
524	49.506087 , 21.734255
525	49.506078 , 21.734784
526	49.505956 , 21.735276
527	49.505925 , 21.735635
528	49.505982 , 21.735894
529	49.506157 , 21.736106
530	49.506430 , 21.736432
531	49.506992 , 21.737104

Nr pkt.	Współrzędne punktów załamania granicy w układzie WGS84		
532	49.507037	,	21.737155
533	49.507239	,	21.737330
534	49.507278	,	21.737439
535	49.507253	,	21.737568
536	49.506787	,	21.738378
537	49.506624	,	21.738572
538	49.505858	,	21.739216
539	49.505296	,	21.739695
540	49.505101	,	21.739905
541	49.504926	,	21.740186
542	49.504463	,	21.741512
543	49.504082	,	21.742912
544	49.503784	,	21.744589
545	49.503665	,	21.744970
546	49.503333	,	21.745728
547	49.502979	,	21.746505
548	49.502788	,	21.747181
549	49.502443	,	21.748429
550	49.502050	,	21.749554
551	49.501951	,	21.749839
552	49.501560	,	21.750959
553	49.501433	,	21.751388
554	49.501413	,	21.751859
555	49.501384	,	21.754618
556	49.501347	,	21.754935
557	49.501155	,	21.756141
558	49.501121	,	21.756347
559	49.501021	,	21.756796
560	49.500491	,	21.757994
561	49.500438	,	21.758195
562	49.500203	,	21.759048
563	49.500113	,	21.760339
564	49.500026	,	21.760322
565	49.499568	,	21.761154
566	49.499238	,	21.762095
567	49.498966	,	21.762669
568	49.498855	,	21.762409
569	49.498623	,	21.762348
570	49.498446	,	21.762220
571	49.498274	,	21.762116
572	49.497971	,	21.761840
573	49.497875	,	21.761563
574	49.497643	,	21.761593
575	49.497384	,	21.761521
576	49.496912	,	21.760973
577	49.496801	,	21.760803

Nr pkt.	Współrzędne punktów załamania granicy w układzie WGS84		
578	49.496855	,	21.761342
579	49.496888	,	21.761518
580	49.496988	,	21.761794
581	49.497216	,	21.762424
582	49.497341	,	21.762821
583	49.497300	,	21.763125
584	49.497235	,	21.763840
585	49.497224	,	21.764323
586	49.497337	,	21.764792
587	49.497210	,	21.765545
588	49.497288	,	21.765709
589	49.497179	,	21.766139
590	49.496989	,	21.766557
591	49.496930	,	21.766984
592	49.497111	,	21.767002
593	49.497143	,	21.767273
594	49.497142	,	21.767382
595	49.497265	,	21.768572
596	49.496908	,	21.769152
597	49.496691	,	21.770067
598	49.496558	,	21.770363
599	49.496039	,	21.770922
600	49.495290	,	21.771259
601	49.495183	,	21.771742
602	49.494649	,	21.771784
603	49.494621	,	21.772347
604	49.494788	,	21.772590
605	49.494814	,	21.773172
606	49.494522	,	21.773880
607	49.493682	,	21.774549
608	49.493550	,	21.774749
609	49.493180	,	21.775305
610	49.493177	,	21.775454
611	49.492583	,	21.777107
612	49.492412	,	21.777462
613	49.492200	,	21.778125
614	49.491713	,	21.778947
615	49.491564	,	21.779353
616	49.491520	,	21.779629
617	49.491103	,	21.780004
618	49.490864	,	21.780576
619	49.490637	,	21.780835
620	49.490672	,	21.781290
621	49.490488	,	21.781835
622	49.490255	,	21.782346
623	49.490040	,	21.782657

Nr pkt.	Współrzędne punktów załamania granicy w układzie WGS84		
624	49.489791	,	21.782717
625	49.489563	,	21.783821
626	49.489376	,	21.784399
627	49.488751	,	21.785266
628	49.488891	,	21.785607
629	49.488687	,	21.785943
630	49.488426	,	21.786569
631	49.488035	,	21.786227
632	49.487501	,	21.787033
633	49.487096	,	21.788149
634	49.486640	,	21.789230
635	49.485330	,	21.787599
636	49.485138	,	21.787457
637	49.484808	,	21.788026
638	49.485546	,	21.789757
639	49.484382	,	21.793523
640	49.484207	,	21.793825
641	49.482759	,	21.795721
642	49.481758	,	21.797050
643	49.480488	,	21.798633
644	49.479387	,	21.798829
645	49.479226	,	21.798834
646	49.478816	,	21.798744
647	49.478649	,	21.798768
648	49.478569	,	21.798825
649	49.478389	,	21.798826
650	49.478191	,	21.798595
651	49.478115	,	21.798478
652	49.477935	,	21.798040
653	49.477770	,	21.797886
654	49.477583	,	21.797762
655	49.477437	,	21.797761
656	49.477330	,	21.797651
657	49.477086	,	21.797814
658	49.476924	,	21.797834
659	49.476883	,	21.797866
660	49.476763	,	21.798028
661	49.476686	,	21.798036
662	49.476672	,	21.797964
663	49.476858	,	21.797691
664	49.476884	,	21.797575
665	49.476704	,	21.797304
666	49.476619	,	21.797248
667	49.476564	,	21.797251
668	49.476408	,	21.797347
669	49.476215	,	21.797584

Nr pkt.	Współrzędne punktów załamania granicy w układzie WGS84		
670	49.476042	,	21.798006
671	49.475856	,	21.798235
672	49.475709	,	21.798288
673	49.475515	,	21.798102
674	49.475503	,	21.798045
675	49.475551	,	21.797971
676	49.475567	,	21.797865
677	49.475533	,	21.797719
678	49.475384	,	21.797642
679	49.475089	,	21.797642
680	49.474938	,	21.797917
681	49.474803	,	21.798270
682	49.474764	,	21.798410
683	49.474642	,	21.798601
684	49.474396	,	21.798500
685	49.474174	,	21.798276
686	49.474035	,	21.798318
687	49.473931	,	21.798452
688	49.473814	,	21.798663
689	49.473745	,	21.798670
690	49.473577	,	21.798627
691	49.473455	,	21.798479
692	49.473402	,	21.798337
693	49.473367	,	21.798121
694	49.473347	,	21.798041
695	49.473119	,	21.798170
696	49.472954	,	21.798142
697	49.472793	,	21.798016
698	49.472539	,	21.797733
699	49.472255	,	21.797265
700	49.472240	,	21.797033
701	49.472154	,	21.797020
702	49.471978	,	21.797082
703	49.471835	,	21.797062
704	49.471744	,	21.797099
705	49.471673	,	21.797232
706	49.471620	,	21.797214
707	49.471588	,	21.797152
708	49.471522	,	21.796999
709	49.471466	,	21.796891
710	49.471324	,	21.796736
711	49.471261	,	21.796618
712	49.471163	,	21.796611
713	49.471058	,	21.796632
714	49.471005	,	21.796711
715	49.470787	,	21.796764

Nr pkt.	Współrzędne punktów załamania granicy w układzie WGS84
716	49.470653 , 21.796710
717	49.470658 , 21.796653
718	49.470689 , 21.796220
719	49.470603 , 21.796235
720	49.470473 , 21.796352
721	49.470291 , 21.796422
722	49.470171 , 21.796311
723	49.470070 , 21.796334
724	49.469955 , 21.795935
725	49.469778 , 21.795562
726	49.469744 , 21.795483
727	49.469771 , 21.795286
728	49.469750 , 21.795226
729	49.469671 , 21.795149
730	49.469548 , 21.795077
731	49.469423 , 21.795035
732	49.469316 , 21.795042
733	49.469240 , 21.795021
734	49.469088 , 21.795032
735	49.468918 , 21.795054
736	49.468739 , 21.795129
737	49.468523 , 21.795170
738	49.468408 , 21.795184
739	49.468318 , 21.795215
740	49.468258 , 21.795139
741	49.468209 , 21.794721
742	49.468021 , 21.794564
743	49.467999 , 21.794609
744	49.467923 , 21.794506
745	49.467470 , 21.793958
746	49.467403 , 21.793913
747	49.467134 , 21.793628
748	49.467107 , 21.793530
749	49.467105 , 21.793393
750	49.467071 , 21.793331
751	49.466990 , 21.793305
752	49.466656 , 21.793421
753	49.466283 , 21.793297
754	49.465923 , 21.793016
755	49.465695 , 21.792389
756	49.465657 , 21.792022
757	49.465526 , 21.791670
758	49.465367 , 21.791478
759	49.465467 , 21.791343
760	49.465473 , 21.791003
761	49.465424 , 21.790814

Nr pkt.	Współrzędne punktów załamania granicy w układzie WGS84
762	49.465124 , 21.790483
763	49.464795 , 21.790408
764	49.464654 , 21.790412
765	49.464396 , 21.790601
766	49.464133 , 21.790460
767	49.463955 , 21.790503
768	49.463925 , 21.790516
769	49.463882 , 21.790463
770	49.463727 , 21.790196
771	49.463595 , 21.790044
772	49.463431 , 21.789669
773	49.463305 , 21.789560
774	49.463146 , 21.789466
775	49.462975 , 21.789164
776	49.462739 , 21.788919
777	49.462671 , 21.788640
778	49.462704 , 21.788562
779	49.462691 , 21.788424
780	49.462611 , 21.788228
781	49.462537 , 21.788091
782	49.462354 , 21.787980
783	49.462151 , 21.788108
784	49.461872 , 21.788247
785	49.461485 , 21.788546
786	49.461066 , 21.788184
787	49.460934 , 21.788090
788	49.460770 , 21.787972
789	49.460770 , 21.787896
790	49.460635 , 21.787778
791	49.460539 , 21.787758
792	49.460389 , 21.788053
793	49.460051 , 21.788395
794	49.459792 , 21.788236
795	49.459389 , 21.788022
796	49.459140 , 21.787893
797	49.458782 , 21.787759
798	49.458482 , 21.787805
799	49.458005 , 21.787909
800	49.457864 , 21.787926
801	49.457685 , 21.787993
802	49.457431 , 21.788209
803	49.457192 , 21.788460
804	49.457113 , 21.788546
805	49.456908 , 21.788431
806	49.456775 , 21.787993
807	49.456508 , 21.787750

Nr pkt.	Współrzędne punktów załamania granicy w układzie WGS84
808	49.456399 , 21.787647
809	49.455984 , 21.787483
810	49.455725 , 21.787419
811	49.455053 , 21.787605
812	49.454906 , 21.787501
813	49.454549 , 21.786859
814	49.454332 , 21.786546
815	49.454183 , 21.786113
816	49.453969 , 21.785464
817	49.453800 , 21.785001
818	49.453788 , 21.784903
819	49.453755 , 21.784814
820	49.453593 , 21.784628
821	49.453512 , 21.784694
822	49.453429 , 21.784768
823	49.453107 , 21.784903
824	49.452614 , 21.785029
825	49.452410 , 21.785088
826	49.452242 , 21.785138
827	49.452184 , 21.785171
828	49.451962 , 21.785287
829	49.451777 , 21.785432
830	49.451697 , 21.785529
831	49.451590 , 21.785654
832	49.451407 , 21.785950
833	49.451123 , 21.786535
834	49.450891 , 21.787005
835	49.450719 , 21.787393
836	49.450651 , 21.787531
837	49.450554 , 21.787738
838	49.450383 , 21.787859
839	49.450231 , 21.788060
840	49.450162 , 21.787982
841	49.449905 , 21.788878
842	49.449769 , 21.789144
843	49.449589 , 21.789621
844	49.449322 , 21.790266
845	49.448291 , 21.792658
846	49.448077 , 21.793247
847	49.447900 , 21.793775
848	49.447685 , 21.794453
849	49.447511 , 21.794971
850	49.447291 , 21.795599
851	49.447281 , 21.795590
852	49.447190 , 21.795929
853	49.447118 , 21.796188

Nr pkt.	Współrzędne punktów załamania granicy w układzie WGS84
854	49.447067 , 21.796340
855	49.446913 , 21.796770
856	49.446778 , 21.797076
857	49.446379 , 21.798006
858	49.446165 , 21.798470
859	49.446119 , 21.798516
860	49.446062 , 21.798732
861	49.445950 , 21.799288
862	49.445703 , 21.800382
863	49.445491 , 21.801326
864	49.445343 , 21.801933
865	49.445208 , 21.802296
866	49.445017 , 21.802617
867	49.444796 , 21.802863
868	49.444454 , 21.803215
869	49.444319 , 21.803352
870	49.444116 , 21.803561
871	49.443636 , 21.804091
872	49.443542 , 21.804263
873	49.443309 , 21.804610
874	49.443153 , 21.805025
875	49.443017 , 21.805420
876	49.442866 , 21.805849
877	49.442817 , 21.806007
878	49.442777 , 21.806267
879	49.442725 , 21.806406
880	49.442690 , 21.806427
881	49.442594 , 21.806749
882	49.442415 , 21.807337
883	49.442047 , 21.808478
884	49.441639 , 21.809751
885	49.441576 , 21.809963
886	49.441392 , 21.810545
887	49.441048 , 21.811625
888	49.440951 , 21.812055
889	49.440874 , 21.812566
890	49.440778 , 21.813861
891	49.440739 , 21.814015
892	49.440749 , 21.814248
893	49.440702 , 21.814777
894	49.440586 , 21.815188
895	49.440410 , 21.815544
896	49.440332 , 21.815668
897	49.439743 , 21.816305
898	49.439615 , 21.816453
899	49.439460 , 21.816691

Nr pkt.	Współrzędne punktów załamania granicy w układzie WGS84
900	49.439426 , 21.816748
901	49.438912 , 21.817657
902	49.438426 , 21.818537
903	49.438171 , 21.818804
904	49.437969 , 21.819012
905	49.437643 , 21.819286
906	49.437171 , 21.819694
907	49.436914 , 21.819898
908	49.436804 , 21.819985
909	49.435059 , 21.821417
910	49.434333 , 21.821992
911	49.433986 , 21.822398
912	49.433904 , 21.822516
913	49.433816 , 21.822682
914	49.433720 , 21.822860
915	49.433484 , 21.823333
916	49.433244 , 21.823789
917	49.433155 , 21.823959
918	49.433037 , 21.824194
919	49.432941 , 21.824384
920	49.432787 , 21.824727
921	49.432634 , 21.825128
922	49.432486 , 21.825561
923	49.432041 , 21.826840
924	49.431958 , 21.827092
925	49.431881 , 21.827402
926	49.431844 , 21.827592
927	49.431824 , 21.827691
928	49.431779 , 21.828010
929	49.431764 , 21.828241
930	49.431759 , 21.828327
931	49.431731 , 21.828807
932	49.431705 , 21.829289
933	49.431688 , 21.829622
934	49.431658 , 21.830043
935	49.431647 , 21.830211
936	49.431622 , 21.830384
937	49.431574 , 21.830686
938	49.431445 , 21.831153
939	49.431341 , 21.831474
940	49.431282 , 21.831661
941	49.431198 , 21.831931
942	49.431018 , 21.832497
943	49.430884 , 21.832957
944	49.430822 , 21.833181
945	49.430519 , 21.834232

Nr pkt.	Współrzędne punktów załamania granicy w układzie WGS84
946	49.430357 , 21.834797
947	49.430357 , 21.834831
948	49.430346 , 21.834832
949	49.430236 , 21.835218
950	49.430228 , 21.835236
951	49.430137 , 21.835581
952	49.430072 , 21.835919
953	49.429996 , 21.836333
954	49.429941 , 21.836566
955	49.429915 , 21.836653
956	49.429833 , 21.836986
957	49.429725 , 21.837469
958	49.429744 , 21.838011
959	49.429820 , 21.838818
960	49.429878 , 21.839288
961	49.430053 , 21.840712
962	49.430064 , 21.840792
963	49.430106 , 21.841126
964	49.430123 , 21.841274
965	49.430146 , 21.841498
966	49.430160 , 21.841584
967	49.430173 , 21.841668
968	49.430194 , 21.841855
969	49.430222 , 21.842070
970	49.430251 , 21.842343
971	49.430296 , 21.842840
972	49.430337 , 21.843347
973	49.430352 , 21.843502
974	49.430406 , 21.843812
975	49.430474 , 21.844231
976	49.430537 , 21.844883
977	49.430531 , 21.844968
978	49.430526 , 21.845026
979	49.430500 , 21.845303
980	49.430381 , 21.845593
981	49.430182 , 21.846240
982	49.429907 , 21.846850
983	49.429620 , 21.847565
984	49.429475 , 21.847901
985	49.429355 , 21.848181
986	49.429210 , 21.848551
987	49.429079 , 21.848954
988	49.428895 , 21.849620
989	49.428752 , 21.850154
990	49.428699 , 21.850350
991	49.428604 , 21.850710

Nr pkt.	Współrzędne punktów załamania granicy w układzie WGS84
992	49.428481 , 21.851180
993	49.428378 , 21.851692
994	49.428375 , 21.851771
995	49.428357 , 21.851936
996	49.428354 , 21.852297
997	49.428366 , 21.852450
998	49.428388 , 21.852766
999	49.428513 , 21.853850
1000	49.428589 , 21.854508
1001	49.428670 , 21.855228
1002	49.428728 , 21.855864
1003	49.428746 , 21.856051
1004	49.428760 , 21.856564
1005	49.428734 , 21.856756
1006	49.428574 , 21.857380
1007	49.428389 , 21.857865
1008	49.428175 , 21.858451
1009	49.428059 , 21.859036
1010	49.427995 , 21.859220
1011	49.427660 , 21.860294
1012	49.427349 , 21.861291
1013	49.427067 , 21.862191
1014	49.427010 , 21.862378
1015	49.426843 , 21.862929
1016	49.426676 , 21.863436
1017	49.426650 , 21.863511
1018	49.426440 , 21.864177
1019	49.426096 , 21.865269
1020	49.425788 , 21.866252
1021	49.425701 , 21.866531
1022	49.425468 , 21.867305
1023	49.425134 , 21.868417
1024	49.425081 , 21.868389
1025	49.424957 , 21.868736
1026	49.424524 , 21.869789
1027	49.424364 , 21.870174
1028	49.424234 , 21.870423
1029	49.424078 , 21.870693
1030	49.423805 , 21.871071
1031	49.423708 , 21.871205
1032	49.423489 , 21.871487
1033	49.423293 , 21.871741
1034	49.423074 , 21.872045
1035	49.422948 , 21.872220
1036	49.422651 , 21.872626
1037	49.422515 , 21.872811

Nr pkt.	Współrzędne punktów załamania granicy w układzie WGS84
1038	49.422344 , 21.873075
1039	49.422197 , 21.873473
1040	49.421997 , 21.874156
1041	49.421943 , 21.874342
1042	49.421847 , 21.874667
1043	49.421819 , 21.874805
1044	49.421551 , 21.875870
1045	49.421406 , 21.876448
1046	49.421319 , 21.876810
1047	49.421243 , 21.877331
1048	49.421136 , 21.878422
1049	49.421082 , 21.878954
1050	49.421037 , 21.879283
1051	49.420938 , 21.879695
1052	49.420774 , 21.880330
1053	49.420652 , 21.880802
1054	49.420579 , 21.881111
1055	49.420368 , 21.881870
1056	49.420181 , 21.882645
1057	49.420002 , 21.883439
1058	49.419956 , 21.883607
1059	49.419806 , 21.884196
1060	49.419675 , 21.884675
1061	49.419605 , 21.884931
1062	49.419383 , 21.885756
1063	49.419193 , 21.886474
1064	49.419061 , 21.887258
1065	49.419066 , 21.887744
1066	49.419188 , 21.888605
1067	49.419296 , 21.889332
1068	49.419314 , 21.889425
1069	49.419539 , 21.891019
1070	49.419626 , 21.891720
1071	49.419647 , 21.892157
1072	49.419653 , 21.892517
1073	49.419650 , 21.892705
1074	49.419631 , 21.893283
1075	49.419574 , 21.894446
1076	49.419527 , 21.895545
1077	49.419475 , 21.896503
1078	49.419458 , 21.897321
1079	49.419435 , 21.898092
1080	49.419382 , 21.899069
1081	49.419389 , 21.899149
1082	49.419416 , 21.899721
1083	49.419394 , 21.900176

Nr pkt.	Współrzędne punktów załamania granicy w układzie WGS84
1084	49.419441 , 21.900590
1085	49.419562 , 21.900947
1086	49.419794 , 21.901505
1087	49.420109 , 21.902190
1088	49.420399 , 21.902803
1089	49.420711 , 21.903487
1090	49.421033 , 21.904203
1091	49.421358 , 21.904858
1092	49.421641 , 21.905453
1093	49.422028 , 21.906271
1094	49.422325 , 21.906912
1095	49.422507 , 21.907366
1096	49.422589 , 21.907730
1097	49.422620 , 21.908186
1098	49.422525 , 21.909020
1099	49.422411 , 21.909885
1100	49.422397 , 21.909958
1101	49.422381 , 21.910071
1102	49.422327 , 21.910425
1103	49.422011 , 21.911430
1104	49.421711 , 21.912280
1105	49.421386 , 21.913232
1106	49.421101 , 21.914051
1107	49.420959 , 21.914462
1108	49.420682 , 21.915312
1109	49.420498 , 21.915881
1110	49.420293 , 21.916495
1111	49.420173 , 21.916868
1112	49.420102 , 21.917033
1113	49.420087 , 21.917064
1114	49.419888 , 21.917241
1115	49.419134 , 21.917828
1116	49.418568 , 21.918306
1117	49.418209 , 21.918577
1118	49.418132 , 21.918631
1119	49.417950 , 21.918790
1120	49.417662 , 21.919041
1121	49.417275 , 21.919413
1122	49.417232 , 21.919459
1123	49.417043 , 21.919791
1124	49.416937 , 21.920086
1125	49.416852 , 21.920264
1126	49.416599 , 21.921463
1127	49.416519 , 21.921841
1128	49.416333 , 21.922636
1129	49.416192 , 21.923362

Nr pkt.	Współrzędne punktów załamania granicy w układzie WGS84
1130	49.416129 , 21.923668
1131	49.416017 , 21.924193
1132	49.415910 , 21.924538
1133	49.415776 , 21.924935
1134	49.415572 , 21.925280
1135	49.415359 , 21.925595
1136	49.415054 , 21.925977
1137	49.414859 , 21.926251
1138	49.414691 , 21.926502
1139	49.414647 , 21.926583
1140	49.414529 , 21.926891
1141	49.414486 , 21.926988
1142	49.414350 , 21.927440
1143	49.414188 , 21.928234
1144	49.413874 , 21.929624
1145	49.413851 , 21.929728
1146	49.413801 , 21.930101
1147	49.413771 , 21.930510
1148	49.413797 , 21.930876
1149	49.414060 , 21.932661
1150	49.414190 , 21.933260
1151	49.414246 , 21.933582
1152	49.414272 , 21.933606
1153	49.414322 , 21.933911
1154	49.414408 , 21.934341
1155	49.414521 , 21.934897
1156	49.414591 , 21.935318
1157	49.414617 , 21.935514
1158	49.414727 , 21.936050
1159	49.414765 , 21.936583
1160	49.414792 , 21.936992
1161	49.414800 , 21.937508
1162	49.414785 , 21.937810
1163	49.414766 , 21.938002
1164	49.414732 , 21.938425
1165	49.414659 , 21.938905
1166	49.414571 , 21.939301
1167	49.414559 , 21.939388
1168	49.414399 , 21.940048
1169	49.414363 , 21.940173
1170	49.414248 , 21.940654
1171	49.413922 , 21.941818
1172	49.413913 , 21.942001
1173	49.413530 , 21.943620
1174	49.413294 , 21.944586
1175	49.413148 , 21.945134

Nr pkt.	Współrzędne punktów załamania granicy w układzie WGS84
1176	49.412988 , 21.945662
1177	49.412911 , 21.945907
1178	49.412672 , 21.946820
1179	49.412466 , 21.947596
1180	49.412229 , 21.948665
1181	49.412231 , 21.948812
1182	49.412258 , 21.949014
1183	49.412319 , 21.949385
1184	49.412445 , 21.949727
1185	49.412542 , 21.950017
1186	49.412951 , 21.951133
1187	49.413381 , 21.952243
1188	49.413450 , 21.952397
1189	49.413619 , 21.952729
1190	49.413821 , 21.953027
1191	49.414052 , 21.953280
1192	49.414425 , 21.953647
1193	49.414873 , 21.954114
1194	49.415313 , 21.954557
1195	49.415835 , 21.954943
1196	49.416313 , 21.955280
1197	49.416555 , 21.955409
1198	49.416630 , 21.955356
1199	49.417368 , 21.955666
1200	49.417815 , 21.955861
1201	49.418093 , 21.956018
1202	49.418301 , 21.956184
1203	49.418573 , 21.956519
1204	49.418870 , 21.957153
1205	49.419051 , 21.957773
1206	49.419080 , 21.958152
1207	49.419078 , 21.958670
1208	49.419011 , 21.959209
1209	49.418823 , 21.959720
1210	49.418573 , 21.960439
1211	49.418449 , 21.960749
1212	49.418378 , 21.960931
1213	49.418095 , 21.961505
1214	49.417806 , 21.962276
1215	49.417631 , 21.962709
1216	49.417588 , 21.962823
1217	49.417441 , 21.963206
1218	49.417115 , 21.963952
1219	49.416279 , 21.965053
1220	49.416023 , 21.965377
1221	49.415300 , 21.966258

Nr pkt.	Współrzędne punktów załamania granicy w układzie WGS84
1222	49.414956 , 21.966906
1223	49.414832 , 21.967372
1224	49.414736 , 21.967720
1225	49.414669 , 21.968614
1226	49.414631 , 21.969374
1227	49.414569 , 21.969813
1228	49.414399 , 21.970817
1229	49.414201 , 21.972020
1230	49.414013 , 21.973094
1231	49.413950 , 21.973492
1232	49.413860 , 21.974026
1233	49.413800 , 21.974369
1234	49.413694 , 21.974840
1235	49.413627 , 21.975108
1236	49.413561 , 21.975347
1237	49.413420 , 21.975831
1238	49.413329 , 21.976143
1239	49.413130 , 21.976780
1240	49.412943 , 21.977398
1241	49.412787 , 21.977836
1242	49.412616 , 21.978139
1243	49.412571 , 21.978191
1244	49.412249 , 21.978440
1245	49.411453 , 21.978642
1246	49.411294 , 21.978641
1247	49.411112 , 21.978618
1248	49.411079 , 21.978627
1249	49.410966 , 21.978656
1250	49.410669 , 21.978883
1251	49.409913 , 21.979077
1252	49.409704 , 21.979072
1253	49.409546 , 21.979065
1254	49.409245 , 21.979032
1255	49.409014 , 21.979001
1256	49.408591 , 21.978790
1257	49.408474 , 21.978701
1258	49.408325 , 21.978598
1259	49.408100 , 21.978440
1260	49.407904 , 21.978411
1261	49.407758 , 21.978479
1262	49.407475 , 21.978349
1263	49.407077 , 21.978202
1264	49.406894 , 21.978147
1265	49.406704 , 21.978131
1266	49.406255 , 21.978153
1267	49.405574 , 21.978224

Nr pkt.	Współrzędne punktów załamania granicy w układzie WGS84
1268	49.404368 , 21.978345
1269	49.404235 , 21.978359
1270	49.404016 , 21.978384
1271	49.403702 , 21.978407
1272	49.403351 , 21.978386
1273	49.403257 , 21.978355
1274	49.402161 , 21.978026
1275	49.401889 , 21.977967
1276	49.401614 , 21.977959
1277	49.401324 , 21.977936
1278	49.401222 , 21.977960
1279	49.401097 , 21.978123
1280	49.400899 , 21.978402
1281	49.400633 , 21.978762
1282	49.400515 , 21.978941
1283	49.400381 , 21.979143
1284	49.400320 , 21.979060
1285	49.400018 , 21.978731
1286	49.399724 , 21.978757
1287	49.399659 , 21.978791
1288	49.399491 , 21.978885
1289	49.399434 , 21.978928
1290	49.399252 , 21.979065
1291	49.399167 , 21.979180
1292	49.399133 , 21.979212
1293	49.398981 , 21.979371
1294	49.398613 , 21.979532
1295	49.398433 , 21.979658
1296	49.398170 , 21.979844
1297	49.397950 , 21.979897
1298	49.397747 , 21.979960
1299	49.397526 , 21.980241
1300	49.397331 , 21.980379
1301	49.397224 , 21.980386
1302	49.396928 , 21.980463
1303	49.396815 , 21.980454
1304	49.396706 , 21.980494
1305	49.396484 , 21.980753
1306	49.396304 , 21.980976
1307	49.395983 , 21.981194
1308	49.395934 , 21.981132
1309	49.395704 , 21.980878
1310	49.395538 , 21.980580
1311	49.395342 , 21.980487
1312	49.395205 , 21.980664
1313	49.395008 , 21.980785

Nr pkt.	Współrzędne punktów załamania granicy w układzie WGS84
1314	49.394521 , 21.981501
1315	49.394360 , 21.981730
1316	49.394084 , 21.981878
1317	49.393994 , 21.981843
1318	49.393986 , 21.981856
1319	49.393913 , 21.981819
1320	49.393769 , 21.981665
1321	49.393380 , 21.981375
1322	49.393328 , 21.981298
1323	49.393258 , 21.981303
1324	49.393115 , 21.981232
1325	49.392988 , 21.981143
1326	49.392726 , 21.980938
1327	49.392596 , 21.980818
1328	49.392417 , 21.980728
1329	49.392303 , 21.980768
1330	49.392025 , 21.981050
1331	49.391973 , 21.981114
1332	49.391925 , 21.981168
1333	49.391871 , 21.981203
1334	49.391833 , 21.981249
1335	49.391701 , 21.981260
1336	49.391611 , 21.981274
1337	49.391332 , 21.981184
1338	49.391168 , 21.981164
1339	49.391011 , 21.981591
1340	49.390952 , 21.981873
1341	49.391005 , 21.982151
1342	49.391085 , 21.982450
1343	49.391248 , 21.982519
1344	49.391268 , 21.982889
1345	49.391249 , 21.982956
1346	49.391141 , 21.983264
1347	49.390991 , 21.983501
1348	49.390692 , 21.983742
1349	49.390501 , 21.983900
1350	49.390323 , 21.984118
1351	49.390227 , 21.984369
1352	49.390200 , 21.984412
1353	49.390110 , 21.984442
1354	49.389795 , 21.984394
1355	49.389747 , 21.984042
1356	49.389638 , 21.983933
1357	49.389411 , 21.983989
1358	49.389237 , 21.984068
1359	49.389088 , 21.984183

Nr pkt.	Współrzędne punktów załamania granicy w układzie WGS84
1360	49.388987 , 21.984285
1361	49.388931 , 21.984422
1362	49.388812 , 21.984683
1363	49.388847 , 21.985145
1364	49.389324 , 21.985033
1365	49.389448 , 21.985148
1366	49.389284 , 21.985545
1367	49.389114 , 21.986024
1368	49.388959 , 21.986381
1369	49.388845 , 21.986839
1370	49.388708 , 21.987205
1371	49.388530 , 21.987216
1372	49.388408 , 21.987314
1373	49.388207 , 21.987639
1374	49.387929 , 21.987720
1375	49.387586 , 21.987966
1376	49.387287 , 21.988077
1377	49.387124 , 21.988146
1378	49.386981 , 21.988201
1379	49.386800 , 21.988424
1380	49.386688 , 21.988666
1381	49.386629 , 21.988918
1382	49.386616 , 21.989102
1383	49.386533 , 21.989449
1384	49.386316 , 21.989530
1385	49.386101 , 21.989460
1386	49.385944 , 21.989298
1387	49.385799 , 21.988774
1388	49.385678 , 21.988630
1389	49.385196 , 21.988420
1390	49.385002 , 21.988299
1391	49.384814 , 21.988152
1392	49.384632 , 21.988026
1393	49.384432 , 21.987874
1394	49.384116 , 21.987740
1395	49.383382 , 21.987614
1396	49.382466 , 21.987057
1397	49.382034 , 21.986384
1398	49.381605 , 21.985812
1399	49.381679 , 21.986027
1400	49.381012 , 21.986396
1401	49.379997 , 21.986947
1402	49.379369 , 21.986881
1403	49.378779 , 21.986897
1404	49.378352 , 21.986609
1405	49.377817 , 21.986429

Nr pkt.	Współrzędne punktów załamania granicy w układzie WGS84
1406	49.377039 , 21.987425
1407	49.376988 , 21.987372
1408	49.376670 , 21.987051
1409	49.376626 , 21.986993
1410	49.376527 , 21.986914
1411	49.375707 , 21.986382
1412	49.374894 , 21.985811
1413	49.374227 , 21.984741
1414	49.373632 , 21.983451
1415	49.373139 , 21.983558
1416	49.372477 , 21.983603
1417	49.371305 , 21.983457
1418	49.370170 , 21.983838
1419	49.370111 , 21.984983
1420	49.369710 , 21.985601
1421	49.369343 , 21.986503
1422	49.369294 , 21.987471
1423	49.369143 , 21.988721
1424	49.369045 , 21.989652
1425	49.368650 , 21.990762
1426	49.368236 , 21.991912
1427	49.367874 , 21.993322
1428	49.367598 , 21.994745
1429	49.367243 , 21.995886
1430	49.366873 , 21.997036
1431	49.366514 , 21.997862
1432	49.366167 , 21.998589
1433	49.365811 , 21.999463
1434	49.365258 , 21.999510
1435	49.364730 , 21.999926
1436	49.363984 , 22.000314
1437	49.363957 , 22.001964
1438	49.363920 , 22.003032
1439	49.362823 , 22.003156
1440	49.362286 , 22.003471
1441	49.361713 , 22.003842
1442	49.361710 , 22.005403
1443	49.361400 , 22.005568
1444	49.360977 , 22.006041
1445	49.360659 , 22.006196
1446	49.360536 , 22.006239
1447	49.360158 , 22.006260
1448	49.359839 , 22.006260
1449	49.359641 , 22.006340
1450	49.359290 , 22.005937
1451	49.358991 , 22.005722

Nr pkt.	Współrzędne punktów załamania granicy w układzie WGS84
1452	49.358218 , 22.005006
1453	49.358289 , 22.004912
1454	49.358271 , 22.004802
1455	49.358245 , 22.004752
1456	49.358264 , 22.004677
1457	49.358258 , 22.004491
1458	49.358269 , 22.004275
1459	49.358247 , 22.004085
1460	49.358362 , 22.003779
1461	49.358305 , 22.003384
1462	49.358076 , 22.002748
1463	49.357553 , 22.002425
1464	49.356753 , 22.003344
1465	49.356127 , 22.004201
1466	49.355451 , 22.005044
1467	49.354572 , 22.005067
1468	49.353760 , 22.004947
1469	49.353560 , 22.004942
1470	49.352184 , 22.005000
1471	49.351142 , 22.006110
1472	49.350085 , 22.005567
1473	49.349166 , 22.005735
1474	49.348218 , 22.006028
1475	49.346851 , 22.006057
1476	49.346293 , 22.006849
1477	49.346350 , 22.007847
1478	49.345928 , 22.008431
1479	49.345312 , 22.009438
1480	49.344811 , 22.009848
1481	49.344504 , 22.010055
1482	49.343795 , 22.009198
1483	49.343145 , 22.009411
1484	49.342435 , 22.009028
1485	49.342032 , 22.009757
1486	49.341546 , 22.010907
1487	49.340768 , 22.011069
1488	49.340333 , 22.010259
1489	49.339291 , 22.009317
1490	49.338732 , 22.008603
1491	49.337741 , 22.008894
1492	49.337211 , 22.009157
1493	49.336000 , 22.010165
1494	49.334393 , 22.011277
1495	49.333187 , 22.011588
1496	49.332052 , 22.011810
1497	49.331054 , 22.010160

Nr pkt.	Współrzędne punktów załamania granicy w układzie WGS84
1498	49.330885 , 22.009210
1499	49.330897 , 22.007957
1500	49.330929 , 22.006981
1501	49.330766 , 22.006019
1502	49.330521 , 22.004833
1503	49.329865 , 22.005333
1504	49.328682 , 22.005723
1505	49.326837 , 22.006602
1506	49.326634 , 22.007295
1507	49.326502 , 22.007587
1508	49.326181 , 22.008275
1509	49.325760 , 22.009330
1510	49.325294 , 22.010567
1511	49.325193 , 22.010736
1512	49.323526 , 22.013406
1513	49.323398 , 22.014189
1514	49.323048 , 22.015956
1515	49.322952 , 22.016391
1516	49.322572 , 22.018990
1517	49.322290 , 22.020756
1518	49.323202 , 22.020897
1519	49.321756 , 22.023860
1520	49.321210 , 22.024574
1521	49.320715 , 22.025373
1522	49.320190 , 22.026089
1523	49.318900 , 22.028129
1524	49.317208 , 22.030361
1525	49.317037 , 22.030911
1526	49.316995 , 22.030966
1527	49.315178 , 22.030455
1528	49.314287 , 22.030260
1529	49.313602 , 22.030673
1530	49.312925 , 22.026680
1531	49.312522 , 22.027090
1532	49.311835 , 22.028035
1533	49.311183 , 22.028600
1534	49.310570 , 22.029221
1535	49.310057 , 22.029610
1536	49.309485 , 22.029938
1537	49.308285 , 22.030267
1538	49.307817 , 22.030449
1539	49.308307 , 22.033347
1540	49.304517 , 22.034568
1541	49.304453 , 22.034078
1542	49.304301 , 22.033456
1543	49.304147 , 22.033033

Nr pkt.	Współrzędne punktów załamania granicy w układzie WGS84
1544	49.304402 , 22.032577
1545	49.303979 , 22.032072
1546	49.303724 , 22.032557
1547	49.303653 , 22.032477
1548	49.303611 , 22.032677
1549	49.303562 , 22.032795
1550	49.303483 , 22.032829
1551	49.303447 , 22.032746
1552	49.302918 , 22.032781
1553	49.302748 , 22.032850
1554	49.302711 , 22.033376
1555	49.302227 , 22.033375
1556	49.302246 , 22.033480
1557	49.302190 , 22.033831
1558	49.302680 , 22.033866
1559	49.302693 , 22.034107
1560	49.302023 , 22.034066
1561	49.301754 , 22.034040
1562	49.301806 , 22.034446
1563	49.301747 , 22.034576
1564	49.301736 , 22.034920
1565	49.302102 , 22.035048
1566	49.300566 , 22.035587
1567	49.300326 , 22.034036
1568	49.299266 , 22.034751
1569	49.298565 , 22.035657
1570	49.297844 , 22.036583
1571	49.296761 , 22.037731
1572	49.296151 , 22.039350
1573	49.294772 , 22.041183
1574	49.296761 , 22.043914
1575	49.296241 , 22.046477
1576	49.296149 , 22.046620
1577	49.296222 , 22.047323
1578	49.296368 , 22.047624
1579	49.296230 , 22.047763
1580	49.296339 , 22.047900
1581	49.296205 , 22.048320
1582	49.296198 , 22.048603
1583	49.295124 , 22.048250
1584	49.293172 , 22.047588
1585	49.292892 , 22.048862
1586	49.292073 , 22.048777
1587	49.291622 , 22.047562
1588	49.290545 , 22.045406
1589	49.289854 , 22.045496

Nr pkt.	Współrzędne punktów załamania granicy w układzie WGS84
1590	49.288341 , 22.045700
1591	49.287294 , 22.046562
1592	49.288528 , 22.048665
1593	49.288907 , 22.049375
1594	49.289742 , 22.051070
1595	49.290635 , 22.051847
1596	49.292289 , 22.053356
1597	49.293612 , 22.054588
1598	49.294921 , 22.055168
1599	49.295147 , 22.055597
1600	49.295147 , 22.055825
1601	49.293940 , 22.056487
1602	49.293860 , 22.056383
1603	49.292911 , 22.056749
1604	49.292482 , 22.056714
1605	49.291872 , 22.056129
1606	49.290988 , 22.056157
1607	49.289342 , 22.055105
1608	49.288178 , 22.053731
1609	49.288255 , 22.053396
1610	49.288264 , 22.053070
1611	49.287349 , 22.052006
1612	49.287355 , 22.050385
1613	49.286836 , 22.050867
1614	49.286012 , 22.051587
1615	49.285331 , 22.051333
1616	49.285059 , 22.049556
1617	49.284431 , 22.050905
1618	49.283792 , 22.052488
1619	49.282980 , 22.053314
1620	49.283189 , 22.055462
1621	49.282833 , 22.056420
1622	49.282641 , 22.056481
1623	49.281652 , 22.056450
1624	49.280614 , 22.057021
1625	49.279513 , 22.057523
1626	49.278714 , 22.057419
1627	49.277876 , 22.056935
1628	49.277611 , 22.056889
1629	49.277261 , 22.056853
1630	49.276519 , 22.056710
1631	49.276543 , 22.057239
1632	49.276593 , 22.057620
1633	49.276592 , 22.057837
1634	49.276557 , 22.058023
1635	49.276674 , 22.058340

Nr pkt.	Współrzędne punktów załamania granicy w układzie WGS84
1636	49.276908 , 22.058775
1637	49.276823 , 22.058974
1638	49.276888 , 22.059527
1639	49.276906 , 22.059550
1640	49.276554 , 22.061038
1641	49.276399 , 22.061426
1642	49.276327 , 22.061583
1643	49.276052 , 22.062351
1644	49.275158 , 22.064621
1645	49.274065 , 22.066914
1646	49.273867 , 22.067314
1647	49.272613 , 22.069419
1648	49.271561 , 22.070131
1649	49.270530 , 22.071583
1650	49.270192 , 22.071658
1651	49.269113 , 22.071852
1652	49.268671 , 22.071874
1653	49.267922 , 22.071780
1654	49.267022 , 22.071907
1655	49.266066 , 22.072218
1656	49.265494 , 22.072040
1657	49.265531 , 22.071762
1658	49.264990 , 22.071165
1659	49.264859 , 22.070981
1660	49.264772 , 22.071049
1661	49.264934 , 22.071311
1662	49.265225 , 22.071659
1663	49.265344 , 22.071958
1664	49.265193 , 22.071947
1665	49.264087 , 22.072107
1666	49.262200 , 22.074605
1667	49.261418 , 22.075302
1668	49.260975 , 22.073823
1669	49.260104 , 22.072864
1670	49.259728 , 22.071773
1671	49.259742 , 22.071197
1672	49.260127 , 22.069921
1673	49.260503 , 22.069126
1674	49.260332 , 22.068009
1675	49.259674 , 22.067320
1676	49.259514 , 22.067067
1677	49.258711 , 22.066352
1678	49.257737 , 22.065689
1679	49.257599 , 22.064081
1680	49.257514 , 22.062539
1681	49.257366 , 22.061153

Nr pkt.	Współrzędne punktów załamania granicy w układzie WGS84
1682	49.256361 , 22.058528
1683	49.256477 , 22.056227
1684	49.256106 , 22.055506
1685	49.255778 , 22.054796
1686	49.254697 , 22.054830
1687	49.253872 , 22.053179
1688	49.253367 , 22.052146
1689	49.253206 , 22.051509
1690	49.252924 , 22.050361
1691	49.252701 , 22.051302
1692	49.252434 , 22.052007
1693	49.252161 , 22.052904
1694	49.251847 , 22.053575
1695	49.251048 , 22.054831
1696	49.250336 , 22.055649
1697	49.249824 , 22.054043
1698	49.250143 , 22.052534
1699	49.250324 , 22.050774
1700	49.250500 , 22.049579
1701	49.250799 , 22.048099
1702	49.251029 , 22.048012
1703	49.251560 , 22.047627
1704	49.251752 , 22.047350
1705	49.251252 , 22.046225
1706	49.251430 , 22.044658
1707	49.251146 , 22.043440
1708	49.250862 , 22.042060
1709	49.251153 , 22.040321
1710	49.251291 , 22.038933
1711	49.251678 , 22.039259
1712	49.252109 , 22.039614
1713	49.252928 , 22.040195
1714	49.253533 , 22.040717
1715	49.254460 , 22.041339
1716	49.255301 , 22.041398
1717	49.255665 , 22.041622
1718	49.256242 , 22.041857
1719	49.256863 , 22.041830
1720	49.257933 , 22.041326
1721	49.258370 , 22.040756
1722	49.258666 , 22.039953
1723	49.258723 , 22.039388
1724	49.259073 , 22.038523
1725	49.259246 , 22.037803
1726	49.259701 , 22.037532
1727	49.259970 , 22.036816

Nr pkt.	Współrzędne punktów załamania granicy w układzie WGS84
1728	49.260137 , 22.035828
1729	49.260647 , 22.035312
1730	49.260846 , 22.034384
1731	49.261010 , 22.033611
1732	49.261473 , 22.032260
1733	49.261689 , 22.031824
1734	49.262013 , 22.031172
1735	49.262656 , 22.030327
1736	49.263205 , 22.031250
1737	49.263677 , 22.031807
1738	49.264058 , 22.032297
1739	49.264330 , 22.032626
1740	49.264714 , 22.033079
1741	49.265186 , 22.033271
1742	49.265258 , 22.033300
1743	49.266044 , 22.033367
1744	49.266489 , 22.033205
1745	49.266882 , 22.033394
1746	49.267185 , 22.033456
1747	49.267372 , 22.033492
1748	49.267912 , 22.033520
1749	49.268339 , 22.033496
1750	49.268756 , 22.033425
1751	49.269246 , 22.033259
1752	49.269695 , 22.033421
1753	49.270255 , 22.033883
1754	49.271613 , 22.034126
1755	49.272042 , 22.034231
1756	49.272584 , 22.034389
1757	49.273035 , 22.034658
1758	49.274278 , 22.034512
1759	49.274904 , 22.034741
1760	49.275268 , 22.034808
1761	49.275621 , 22.035027
1762	49.276086 , 22.034915
1763	49.277212 , 22.034507
1764	49.277632 , 22.034454
1765	49.278521 , 22.034010
1766	49.279102 , 22.033578
1767	49.279544 , 22.032894
1768	49.280019 , 22.032496
1769	49.280509 , 22.032086
1770	49.280912 , 22.031583
1771	49.281126 , 22.031354
1772	49.281442 , 22.031017
1773	49.281788 , 22.030423

Nr pkt.	Współrzędne punktów załamania granicy w układzie WGS84
1774	49.282179 , 22.030033
1775	49.282535 , 22.029434
1776	49.282689 , 22.029129
1777	49.282979 , 22.028557
1778	49.283453 , 22.027559
1779	49.283995 , 22.026125
1780	49.284188 , 22.025791
1781	49.284740 , 22.024836
1782	49.285433 , 22.024362
1783	49.285804 , 22.023927
1784	49.286146 , 22.023414
1785	49.286242 , 22.022814
1786	49.286365 , 22.022197
1787	49.286485 , 22.020879
1788	49.286788 , 22.019933
1789	49.287205 , 22.018851
1790	49.287857 , 22.017783
1791	49.287726 , 22.017146
1792	49.287769 , 22.016514
1793	49.287829 , 22.016407
1794	49.287909 , 22.016298
1795	49.288122 , 22.015811
1796	49.288347 , 22.015019
1797	49.288571 , 22.012859
1798	49.289517 , 22.010689
1799	49.290757 , 22.009415
1800	49.291486 , 22.008522
1801	49.292033 , 22.007647
1802	49.292538 , 22.006844
1803	49.293556 , 22.005705
1804	49.294483 , 22.004855
1805	49.294804 , 22.004540
1806	49.295069 , 22.004278
1807	49.295581 , 22.003816
1808	49.295991 , 22.003271
1809	49.296412 , 22.002982
1810	49.296562 , 22.002401
1811	49.297153 , 22.001462
1812	49.297552 , 22.001562
1813	49.297885 , 22.001493
1814	49.298202 , 22.001402
1815	49.298819 , 22.001334
1816	49.299181 , 22.000895
1817	49.299309 , 22.000737
1818	49.299815 , 21.999903
1819	49.300263 , 21.998914

Nr pkt.	Współrzędne punktów załamania granicy w układzie WGS84
1820	49.300888 , 21.997738
1821	49.301471 , 21.995919
1822	49.301573 , 21.995602
1823	49.302412 , 21.994187
1824	49.303101 , 21.993351
1825	49.303355 , 21.993044
1826	49.303603 , 21.992557
1827	49.303910 , 21.991955
1828	49.304288 , 21.991498
1829	49.305137 , 21.990714
1830	49.305359 , 21.990554
1831	49.306151 , 21.989975
1832	49.307102 , 21.989549
1833	49.307588 , 21.989422
1834	49.308070 , 21.989184
1835	49.308499 , 21.988874
1836	49.308742 , 21.988048
1837	49.308839 , 21.987357
1838	49.309012 , 21.986025
1839	49.309409 , 21.984933
1840	49.309633 , 21.984413
1841	49.309942 , 21.983700
1842	49.310367 , 21.983177
1843	49.310765 , 21.982937
1844	49.311324 , 21.982668
1845	49.311927 , 21.982801
1846	49.312437 , 21.982646
1847	49.313089 , 21.982594
1848	49.313867 , 21.982107
1849	49.314627 , 21.981582
1850	49.315243 , 21.980403
1851	49.315985 , 21.979563
1852	49.316600 , 21.978887
1853	49.316915 , 21.978550
1854	49.317910 , 21.978325
1855	49.318952 , 21.978252
1856	49.319832 , 21.977978
1857	49.320124 , 21.977738
1858	49.320470 , 21.977914
1859	49.320845 , 21.978213
1860	49.321183 , 21.978518
1861	49.321633 , 21.978261
1862	49.322649 , 21.978494
1863	49.323305 , 21.978461
1864	49.323907 , 21.978187
1865	49.324742 , 21.977997

Nr pkt.	Współrzędne punktów załamania granicy w układzie WGS84
1866	49.325018 , 21.978027
1867	49.325542 , 21.977853
1868	49.326381 , 21.977380
1869	49.326932 , 21.976998
1870	49.327643 , 21.976494
1871	49.328273 , 21.976065
1872	49.328766 , 21.975843
1873	49.330021 , 21.975382
1874	49.330752 , 21.974768
1875	49.331510 , 21.974428
1876	49.331636 , 21.974373
1877	49.331995 , 21.974089
1878	49.332449 , 21.973729
1879	49.332958 , 21.973193
1880	49.333443 , 21.972834
1881	49.334129 , 21.972772
1882	49.334756 , 21.972343
1883	49.335836 , 21.971429
1884	49.336445 , 21.971015
1885	49.337219 , 21.970190
1886	49.337913 , 21.969552
1887	49.338912 , 21.968760
1888	49.339938 , 21.967237
1889	49.340170 , 21.966810
1890	49.340785 , 21.965981
1891	49.341689 , 21.965278
1892	49.343226 , 21.965640
1893	49.345135 , 21.966100
1894	49.345334 , 21.965732
1895	49.345534 , 21.965594
1896	49.345930 , 21.964666
1897	49.346311 , 21.964257
1898	49.346754 , 21.963686
1899	49.347177 , 21.963440
1900	49.347522 , 21.963166
1901	49.347914 , 21.962801
1902	49.348548 , 21.961987
1903	49.348801 , 21.961458
1904	49.349052 , 21.961034
1905	49.349186 , 21.960621
1906	49.349381 , 21.959923
1907	49.349429 , 21.959325
1908	49.349340 , 21.958672
1909	49.349394 , 21.957487
1910	49.349516 , 21.956971
1911	49.349570 , 21.956159

Nr pkt.	Współrzędne punktów załamania granicy w układzie WGS84
1912	49.349674 , 21.954942
1913	49.349811 , 21.953930
1914	49.350074 , 21.952516
1915	49.350071 , 21.952389
1916	49.350022 , 21.952240
1917	49.349582 , 21.951769
1918	49.349255 , 21.950878
1919	49.348885 , 21.950528
1920	49.348689 , 21.950343
1921	49.348446 , 21.950089
1922	49.348072 , 21.950029
1923	49.347881 , 21.949854
1924	49.347760 , 21.949188
1925	49.347706 , 21.948891
1926	49.347653 , 21.948286
1927	49.347761 , 21.947632
1928	49.348155 , 21.946901
1929	49.348254 , 21.946322
1930	49.348636 , 21.945443
1931	49.348661 , 21.944829
1932	49.348579 , 21.944069
1933	49.348032 , 21.942950
1934	49.347910 , 21.941886
1935	49.347724 , 21.940801
1936	49.347635 , 21.939882
1937	49.347109 , 21.939127
1938	49.346587 , 21.937757
1939	49.346517 , 21.937505
1940	49.346245 , 21.936531
1941	49.346175 , 21.935746
1942	49.346112 , 21.935061
1943	49.346096 , 21.934020
1944	49.346263 , 21.933268
1945	49.346334 , 21.932554
1946	49.346597 , 21.931350
1947	49.346914 , 21.930331
1948	49.347420 , 21.929596
1949	49.348441 , 21.927811
1950	49.348634 , 21.927391
1951	49.349199 , 21.926956
1952	49.349560 , 21.926501
1953	49.350021 , 21.925988
1954	49.350576 , 21.925371
1955	49.351340 , 21.924438
1956	49.351767 , 21.923792
1957	49.352160 , 21.922873

Nr pkt.	Współrzędne punktów załamania granicy w układzie WGS84
1958	49.352502 , 21.922558
1959	49.352741 , 21.921973
1960	49.353284 , 21.920667
1961	49.353789 , 21.919315
1962	49.353937 , 21.918795
1963	49.354026 , 21.918061
1964	49.354196 , 21.918038
1965	49.354076 , 21.917022
1966	49.354021 , 21.916577
1967	49.353889 , 21.915640
1968	49.353584 , 21.914502
1969	49.353479 , 21.914152
1970	49.353440 , 21.913597
1971	49.353258 , 21.911795
1972	49.353543 , 21.910521
1973	49.353789 , 21.909630
1974	49.353577 , 21.909024
1975	49.353275 , 21.907884
1976	49.352985 , 21.907052
1977	49.352764 , 21.906522
1978	49.352418 , 21.905724
1979	49.351973 , 21.905345
1980	49.351661 , 21.905231
1981	49.351229 , 21.905367
1982	49.350139 , 21.904673
1983	49.349965 , 21.903767
1984	49.350487 , 21.903100
1985	49.350997 , 21.902729
1986	49.352045 , 21.901488
1987	49.352747 , 21.901128
1988	49.353223 , 21.900919
1989	49.354081 , 21.900372
1990	49.354628 , 21.899494
1991	49.354913 , 21.898795
1992	49.355229 , 21.897786
1993	49.355611 , 21.896441
1994	49.356154 , 21.895258
1995	49.356694 , 21.894369
1996	49.357187 , 21.893362
1997	49.357483 , 21.893026
1998	49.358012 , 21.892418
1999	49.358622 , 21.891829
2000	49.359639 , 21.891214
2001	49.360475 , 21.891392
2002	49.361115 , 21.890687
2003	49.361802 , 21.889795

Nr pkt.	Współrzędne punktów załamania granicy w układzie WGS84
2004	49.362257 , 21.889327
2005	49.362839 , 21.889660
2006	49.364358 , 21.890994
2007	49.366235 , 21.889107
2008	49.367217 , 21.888862
2009	49.368023 , 21.888667
2010	49.368972 , 21.887331
2011	49.369624 , 21.885747
2012	49.370351 , 21.883643
2013	49.370745 , 21.882777
2014	49.371202 , 21.881700
2015	49.371509 , 21.880266
2016	49.371828 , 21.879289
2017	49.372154 , 21.878669
2018	49.372784 , 21.877307
2019	49.373630 , 21.875470
2020	49.373547 , 21.874291
2021	49.373486 , 21.873153
2022	49.373379 , 21.871840
2023	49.373283 , 21.870756
2024	49.372366 , 21.869925
2025	49.372032 , 21.869053
2026	49.371706 , 21.868231
2027	49.371271 , 21.867122
2028	49.370920 , 21.866197
2029	49.370453 , 21.865381
2030	49.369880 , 21.864242
2031	49.369486 , 21.863446
2032	49.369233 , 21.862689
2033	49.368984 , 21.861952
2034	49.368797 , 21.860431
2035	49.368686 , 21.859799
2036	49.368550 , 21.859003
2037	49.369889 , 21.857065
2038	49.370994 , 21.855680
2039	49.371466 , 21.855176
2040	49.371576 , 21.855054
2041	49.372016 , 21.854633
2042	49.372462 , 21.854264
2043	49.373248 , 21.853444
2044	49.373915 , 21.852827
2045	49.374523 , 21.852362
2046	49.375393 , 21.851620
2047	49.375607 , 21.851310
2048	49.376267 , 21.850329
2049	49.376863 , 21.849612

Nr pkt.	Współrzędne punktów załamania granicy w układzie WGS84
2050	49.377568 , 21.848937
2051	49.378055 , 21.848246
2052	49.378113 , 21.847930
2053	49.378591 , 21.847631
2054	49.379541 , 21.847818
2055	49.379767 , 21.847848
2056	49.380653 , 21.847777
2057	49.381158 , 21.848320
2058	49.381307 , 21.848310
2059	49.381603 , 21.848787
2060	49.382046 , 21.848970
2061	49.382482 , 21.849155
2062	49.382746 , 21.849168
2063	49.383363 , 21.849225
2064	49.384102 , 21.849278
2065	49.385907 , 21.847995
2066	49.386664 , 21.847323
2067	49.386975 , 21.846283
2068	49.387037 , 21.846041
2069	49.387151 , 21.844657
2070	49.387625 , 21.843524
2071	49.388432 , 21.842947
2072	49.389313 , 21.842693
2073	49.389885 , 21.842136
2074	49.391087 , 21.840650
2075	49.391253 , 21.840730
2076	49.391510 , 21.840243
2077	49.391591 , 21.838726
2078	49.391670 , 21.838321
2079	49.391681 , 21.837620
2080	49.391605 , 21.836747
2081	49.391587 , 21.835566
2082	49.391374 , 21.834478
2083	49.391310 , 21.834174
2084	49.391258 , 21.833958
2085	49.391225 , 21.832337
2086	49.391276 , 21.831083
2087	49.390994 , 21.829993
2088	49.390872 , 21.829119
2089	49.390849 , 21.828919
2090	49.390740 , 21.827853
2091	49.390732 , 21.827760
2092	49.390766 , 21.827097
2093	49.390767 , 21.826420
2094	49.390785 , 21.825847
2095	49.390459 , 21.825208

Nr pkt.	Współrzędne punktów załamania granicy w układzie WGS84
2096	49.390095 , 21.824513
2097	49.389740 , 21.823251
2098	49.389107 , 21.822083
2099	49.389105 , 21.822080
2100	49.388690 , 21.822001
2101	49.388450 , 21.821765
2102	49.388206 , 21.821526
2103	49.387966 , 21.821290
2104	49.387820 , 21.821146
2105	49.387655 , 21.820966
2106	49.387395 , 21.820681
2107	49.387124 , 21.820397
2108	49.386865 , 21.820212
2109	49.386692 , 21.819952
2110	49.386484 , 21.819645
2111	49.386147 , 21.819212
2112	49.385898 , 21.818893
2113	49.385689 , 21.818720
2114	49.385653 , 21.818690
2115	49.385126 , 21.818257
2116	49.384960 , 21.818072
2117	49.384762 , 21.817850
2118	49.384574 , 21.817639
2119	49.384340 , 21.817383
2120	49.384160 , 21.815901
2121	49.383933 , 21.815116
2122	49.383617 , 21.814684
2123	49.383027 , 21.813605
2124	49.382537 , 21.812560
2125	49.382500 , 21.812337
2126	49.382309 , 21.811191
2127	49.382148 , 21.810838
2128	49.381879 , 21.810285
2129	49.381752 , 21.810036
2130	49.381683 , 21.809575
2131	49.381510 , 21.808518
2132	49.381494 , 21.806342
2133	49.381922 , 21.804866
2134	49.382218 , 21.804226
2135	49.382177 , 21.803002
2136	49.381490 , 21.802672
2137	49.380967 , 21.802389
2138	49.380425 , 21.802060
2139	49.380055 , 21.800782
2140	49.379945 , 21.800303
2141	49.379851 , 21.799829

Nr pkt.	Współrzędne punktów załamania granicy w układzie WGS84
2142	49.379658 , 21.799368
2143	49.379242 , 21.798399
2144	49.379048 , 21.797957
2145	49.378463 , 21.796951
2146	49.377991 , 21.796519
2147	49.377561 , 21.796195
2148	49.376463 , 21.796043
2149	49.376126 , 21.795859
2150	49.375655 , 21.795599
2151	49.375081 , 21.795435
2152	49.374565 , 21.795288
2153	49.373993 , 21.795110
2154	49.373525 , 21.794089
2155	49.373436 , 21.793827
2156	49.373443 , 21.793707
2157	49.373497 , 21.793140
2158	49.373450 , 21.792960
2159	49.372947 , 21.792362
2160	49.372868 , 21.792100
2161	49.372731 , 21.791765
2162	49.372564 , 21.791664
2163	49.372216 , 21.791592
2164	49.372135 , 21.791509
2165	49.371536 , 21.791000
2166	49.371094 , 21.790573
2167	49.370648 , 21.790181
2168	49.370339 , 21.789744
2169	49.369842 , 21.789313
2170	49.369525 , 21.789081
2171	49.369182 , 21.788788
2172	49.369042 , 21.788730
2173	49.368625 , 21.788613
2174	49.367962 , 21.788038
2175	49.367838 , 21.787925
2176	49.367717 , 21.787842
2177	49.367138 , 21.787798
2178	49.366816 , 21.787675
2179	49.366019 , 21.787680
2180	49.365159 , 21.788330
2181	49.365129 , 21.788348
2182	49.364948 , 21.788505
2183	49.364001 , 21.789314
2184	49.363240 , 21.789837
2185	49.362271 , 21.790064
2186	49.361122 , 21.790434
2187	49.360835 , 21.790517

Nr pkt.	Współrzędne punktów załamania granicy w układzie WGS84
2188	49.360557 , 21.790840
2189	49.360148 , 21.790376
2190	49.359472 , 21.790555
2191	49.358902 , 21.789877
2192	49.358891 , 21.789854
2193	49.358582 , 21.789214
2194	49.358344 , 21.788722
2195	49.358243 , 21.788515
2196	49.357894 , 21.788537
2197	49.357779 , 21.788544
2198	49.357603 , 21.788585
2199	49.356764 , 21.788863
2200	49.356622 , 21.788910
2201	49.355485 , 21.789218
2202	49.355136 , 21.787529
2203	49.355482 , 21.786916
2204	49.355767 , 21.785785
2205	49.356059 , 21.785331
2206	49.356216 , 21.784335
2207	49.356226 , 21.783607
2208	49.355891 , 21.781629
2209	49.355782 , 21.780619
2210	49.355872 , 21.779786
2211	49.355884 , 21.778942
2212	49.356049 , 21.777993
2213	49.357582 , 21.775494
2214	49.358285 , 21.774804
2215	49.358683 , 21.774141
2216	49.359078 , 21.773585
2217	49.359943 , 21.773094
2218	49.360694 , 21.772606
2219	49.361331 , 21.772359
2220	49.361919 , 21.772107
2221	49.362691 , 21.771958
2222	49.363143 , 21.771486
2223	49.363456 , 21.771021
2224	49.363645 , 21.769962
2225	49.364020 , 21.769409
2226	49.364595 , 21.768555
2227	49.364933 , 21.768211
2228	49.365421 , 21.767862
2229	49.366018 , 21.767520
2230	49.366245 , 21.767440
2231	49.366515 , 21.767346
2232	49.367012 , 21.767037
2233	49.367249 , 21.766748

Nr pkt.	Współrzędne punktów załamania granicy w układzie WGS84
2234	49.367192 , 21.766243
2235	49.367983 , 21.766066
2236	49.368489 , 21.766075
2237	49.368851 , 21.766099
2238	49.370087 , 21.766284
2239	49.371133 , 21.765527
2240	49.371279 , 21.765423
2241	49.371531 , 21.765224
2242	49.372177 , 21.764695
2243	49.372231 , 21.764682
2244	49.372543 , 21.764501
2245	49.372664 , 21.764451
2246	49.372738 , 21.764415
2247	49.373161 , 21.764208
2248	49.373405 , 21.764088
2249	49.373926 , 21.763466
2250	49.374990 , 21.763032
2251	49.375861 , 21.763319
2252	49.376994 , 21.762956
2253	49.377317 , 21.764010
2254	49.377321 , 21.764015
2255	49.377322 , 21.764019
2256	49.377640 , 21.764475
2257	49.377641 , 21.764475
2258	49.378111 , 21.765151
2259	49.379233 , 21.764759
2260	49.379472 , 21.765125
2261	49.380771 , 21.764868
2262	49.381532 , 21.764768
2263	49.382290 , 21.764070
2264	49.383464 , 21.763387
2265	49.384496 , 21.761386
2266	49.385019 , 21.759735
2267	49.385564 , 21.758482
2268	49.386309 , 21.757218
2269	49.386606 , 21.756447
2270	49.386738 , 21.755488
2271	49.387292 , 21.754268
2272	49.387224 , 21.753154
2273	49.387362 , 21.752121
2274	49.388245 , 21.751237
2275	49.388615 , 21.750729
2276	49.389129 , 21.750372
2277	49.389395 , 21.748996
2278	49.389998 , 21.747976
2279	49.390036 , 21.746547

Nr pkt.	Współrzędne punktów załamania granicy w układzie WGS84
2280	49.390150 , 21.745191
2281	49.390776 , 21.744152
2282	49.391485 , 21.743352
2283	49.391837 , 21.742100
2284	49.392538 , 21.740494
2285	49.393139 , 21.739412
2286	49.393476 , 21.739251
2287	49.394011 , 21.739002
2288	49.394844 , 21.738594
2289	49.395224 , 21.738196
2290	49.395607 , 21.737756
2291	49.395875 , 21.737134
2292	49.396206 , 21.736611
2293	49.396792 , 21.736400
2294	49.397466 , 21.735885
2295	49.397928 , 21.735528
2296	49.398218 , 21.735387
2297	49.398401 , 21.735397
2298	49.398956 , 21.734662
2299	49.399207 , 21.733274
2300	49.399276 , 21.732889
2301	49.399082 , 21.732156
2302	49.398722 , 21.731124
2303	49.398432 , 21.730494
2304	49.398182 , 21.730407
2305	49.397798 , 21.729934
2306	49.397662 , 21.729432
2307	49.397637 , 21.728176
2308	49.397921 , 21.727397
2309	49.398105 , 21.726903
2310	49.399161 , 21.725840
2311	49.399956 , 21.725492
2312	49.400707 , 21.725236
2313	49.400755 , 21.725173
2314	49.401411 , 21.724948
2315	49.402062 , 21.724656
2316	49.403112 , 21.724296
2317	49.404131 , 21.724345
2318	49.404228 , 21.724448
2319	49.404789 , 21.725116
2320	49.405554 , 21.725041
2321	49.406252 , 21.724591
2322	49.406373 , 21.724509
2323	49.407360 , 21.723947
2324	49.408081 , 21.723680
2325	49.408804 , 21.723650

Nr pkt.	Współrzędne punktów załamania granicy w układzie WGS84
2326	49.409398 , 21.723624
2327	49.410076 , 21.723773
2328	49.410784 , 21.723514
2329	49.411704 , 21.722595
2330	49.412263 , 21.721737
2331	49.412764 , 21.720497
2332	49.412833 , 21.720093
2333	49.412863 , 21.719591
2334	49.412941 , 21.718577
2335	49.413069 , 21.718010
2336	49.413133 , 21.717742
2337	49.413235 , 21.717411
2338	49.413349 , 21.717034
2339	49.413503 , 21.716614
2340	49.413727 , 21.716165
2341	49.414066 , 21.715180
2342	49.414067 , 21.714542
2343	49.413737 , 21.713238
2344	49.413503 , 21.712055
2345	49.413380 , 21.711330
2346	49.413379 , 21.710190
2347	49.413444 , 21.710093
2348	49.413724 , 21.709643
2349	49.414011 , 21.708978
2350	49.414500 , 21.708659
2351	49.414647 , 21.708597
2352	49.414688 , 21.708570
2353	49.414742 , 21.708533
2354	49.415013 , 21.708283
2355	49.415106 , 21.708129
2356	49.415119 , 21.708160
2357	49.415620 , 21.706887
2358	49.416989 , 21.703690
2359	49.418374 , 21.700539
2360	49.418514 , 21.699364
2361	49.418282 , 21.697487
2362	49.417670 , 21.696213
2363	49.417021 , 21.694857
2364	49.416803 , 21.694401
2365	49.416482 , 21.693758
2366	49.415986 , 21.692768
2367	49.415343 , 21.691459
2368	49.415145 , 21.690990
2369	49.414952 , 21.690544
2370	49.414638 , 21.689971
2371	49.414479 , 21.689525

Nr pkt.	Współrzędne punktów załamania granicy w układzie WGS84
2372	49.414125 , 21.688914
2373	49.413396 , 21.687645
2374	49.412855 , 21.686779
2375	49.412271 , 21.685755
2376	49.411725 , 21.685135
2377	49.411403 , 21.684655
2378	49.411358 , 21.684142
2379	49.411318 , 21.683926
2380	49.411275 , 21.683669
2381	49.411063 , 21.683271
2382	49.410939 , 21.682338
2383	49.410834 , 21.681491
2384	49.410807 , 21.681237
2385	49.411022 , 21.680483
2386	49.411243 , 21.679872
2387	49.411491 , 21.679250
2388	49.411600 , 21.679052
2389	49.412087 , 21.678176
2390	49.412231 , 21.677934
2391	49.412487 , 21.677586
2392	49.412583 , 21.677497
2393	49.412949 , 21.677181
2394	49.413056 , 21.677043
2395	49.413196 , 21.676857
2396	49.413513 , 21.676027
2397	49.413983 , 21.674833
2398	49.414299 , 21.674454
2399	49.414275 , 21.674261
2400	49.414226 , 21.673922
2401	49.414095 , 21.673217
2402	49.414255 , 21.672150
2403	49.414382 , 21.671235
2404	49.414273 , 21.670676
2405	49.414568 , 21.669928
2406	49.415262 , 21.668435
2407	49.415585 , 21.667708
2408	49.415767 , 21.666456
2409	49.415648 , 21.665567
2410	49.415476 , 21.664707
2411	49.415140 , 21.663890
2412	49.415299 , 21.663592
2413	49.415407 , 21.663313
2414	49.415544 , 21.663117
2415	49.415967 , 21.662513
2416	49.416266 , 21.662005
2417	49.416385 , 21.661246

Nr pkt.	Współrzędne punktów załamania granicy w układzie WGS84
2418	49.416541 , 21.660029
2419	49.416694 , 21.659367
2420	49.416801 , 21.658904
2421	49.416976 , 21.658714
2422	49.417191 , 21.658480
2423	49.417646 , 21.658060
2424	49.418256 , 21.657680
2425	49.418368 , 21.657540
2426	49.418982 , 21.657050
2427	49.419651 , 21.656801
2428	49.420509 , 21.656437
2429	49.421170 , 21.656633
2430	49.421807 , 21.656401
2431	49.422190 , 21.656219
2432	49.422770 , 21.656078
2433	49.422977 , 21.656079
2434	49.423313 , 21.655993
2435	49.423525 , 21.656066
2436	49.424412 , 21.656620
2437	49.424640 , 21.656470
2438	49.424881 , 21.655884
2439	49.425467 , 21.655304
2440	49.425865 , 21.654684
2441	49.426046 , 21.654389
2442	49.426308 , 21.654149
2443	49.426604 , 21.654058
2444	49.427157 , 21.653253
2445	49.427447 , 21.652831
2446	49.427973 , 21.652157
2447	49.428295 , 21.651907
2448	49.428554 , 21.651423
2449	49.428942 , 21.651055
2450	49.429325 , 21.650352
2451	49.429484 , 21.650207
2452	49.429761 , 21.649962
2453	49.430154 , 21.649418
2454	49.430453 , 21.648244
2455	49.430374 , 21.647721
2456	49.430439 , 21.647376
2457	49.430540 , 21.646887
2458	49.430719 , 21.646504
2459	49.430831 , 21.645835
2460	49.430752 , 21.644924
2461	49.430651 , 21.644302
2462	49.430757 , 21.644267
2463	49.431267 , 21.644095

Nr pkt.	Współrzędne punktów załamania granicy w układzie WGS84
2464	49.431471 , 21.643963
2465	49.431835 , 21.643726
2466	49.432234 , 21.643342
2467	49.432752 , 21.643009
2468	49.433529 , 21.642384
2469	49.433856 , 21.641966
2470	49.434783 , 21.641694
2471	49.435411 , 21.641235
2472	49.435723 , 21.641009
2473	49.436044 , 21.640271
2474	49.436296 , 21.640046
2475	49.437058 , 21.639400
2476	49.437612 , 21.638590
2477	49.437861 , 21.638178
2478	49.438120 , 21.638015
2479	49.438921 , 21.637978
2480	49.439145 , 21.637869
2481	49.439507 , 21.637575
2482	49.439972 , 21.637066
2483	49.440550 , 21.636327
2484	49.440810 , 21.636021
2485	49.441295 , 21.635715
2486	49.441434 , 21.635654
2487	49.442208 , 21.635093
2488	49.442988 , 21.634461
2489	49.443370 , 21.634020
2490	49.443639 , 21.633787
2491	49.444062 , 21.633287
2492	49.444492 , 21.633063
2493	49.444902 , 21.632852
2494	49.445587 , 21.632534
2495	49.445934 , 21.632371
2496	49.446294 , 21.632093
2497	49.446975 , 21.631426
2498	49.447310 , 21.630941
2499	49.447603 , 21.631195
2500	49.448029 , 21.631465
2501	49.448586 , 21.631787
2502	49.449356 , 21.632004
2503	49.451208 , 21.632916
2504	49.452382 , 21.633450
2505	49.453253 , 21.633372
2506	49.453822 , 21.633193
2507	49.454550 , 21.633070
2508	49.455033 , 21.633339
2509	49.455484 , 21.633671

Nr pkt.	Współrzędne punktów załamania granicy w układzie WGS84
2510	49.455567 , 21.633507
2511	49.455822 , 21.633466
2512	49.455947 , 21.633407
2513	49.455989 , 21.633445
2514	49.456066 , 21.633461
2515	49.456225 , 21.633480
2516	49.456305 , 21.633411
2517	49.456492 , 21.633413
2518	49.456722 , 21.633403
2519	49.456728 , 21.633321
2520	49.456301 , 21.632441
2521	49.456228 , 21.631600
2522	49.455679 , 21.630908
2523	49.455329 , 21.629726
2524	49.455648 , 21.628666
2525	49.454952 , 21.627763
2526	49.454112 , 21.627259
2527	49.453633 , 21.625652
2528	49.453651 , 21.624889
2529	49.454359 , 21.624003
2530	49.454999 , 21.623340
2531	49.455578 , 21.623707
2532	49.455980 , 21.624117
2533	49.456609 , 21.623989
2534	49.457332 , 21.623157
2535	49.457961 , 21.622607
2536	49.458319 , 21.621717
2537	49.458761 , 21.621425
2538	49.458760 , 21.621495
2539	49.458883 , 21.621704
2540	49.458938 , 21.621900
2541	49.458993 , 21.622011
2542	49.459036 , 21.622147
2543	49.459077 , 21.622169
2544	49.459177 , 21.622126
2545	49.459223 , 21.622144
2546	49.459284 , 21.622046
2547	49.459334 , 21.622063
2548	49.459370 , 21.622283
2549	49.459468 , 21.622446
2550	49.459463 , 21.622545
2551	49.459484 , 21.622554
2552	49.459488 , 21.622582
2553	49.459456 , 21.622637
2554	49.459460 , 21.622746
2555	49.459482 , 21.622778

Nr pkt.	Współrzędne punktów załamania granicy w układzie WGS84
2556	49.459487 , 21.622864
2557	49.459464 , 21.622943
2558	49.459473 , 21.623009
2559	49.459515 , 21.622979
2560	49.459533 , 21.622981
2561	49.459556 , 21.623043
2562	49.459599 , 21.623080
2563	49.459608 , 21.623263
2564	49.459639 , 21.623373
2565	49.459762 , 21.623328
2566	49.459789 , 21.623360
2567	49.460856 , 21.622553
2568	49.460953 , 21.620914
2569	49.460444 , 21.619746
2570	49.460682 , 21.619758
2571	49.460662 , 21.616096
2572	49.461193 , 21.615402
2573	49.462066 , 21.614325
2574	49.466059 , 21.609881
2575	49.464768 , 21.607906
2576	49.464706 , 21.607833
2577	49.462785 , 21.604724
2578	49.462357 , 21.605193
2579	49.462089 , 21.605487
2580	49.462451 , 21.606085
2581	49.460454 , 21.607404
2582	49.459709 , 21.607900
2583	49.458886 , 21.608452
2584	49.458028 , 21.609022
2585	49.457359 , 21.609461
2586	49.456381 , 21.610504
2587	49.455791 , 21.611139
2588	49.454324 , 21.612699
2589	49.453677 , 21.613391
2590	49.453276 , 21.613822
2591	49.452939 , 21.614203
2592	49.452593 , 21.614583
2593	49.451857 , 21.613168
2594	49.451832 , 21.613130
2595	49.451277 , 21.612071
2596	49.451267 , 21.612003
2597	49.451819 , 21.611704
2598	49.452653 , 21.610889
2599	49.453107 , 21.610243
2600	49.453484 , 21.609728
2601	49.453604 , 21.609395

Nr pkt.	Współrzędne punktów załamania granicy w układzie WGS84
2602	49.453581 , 21.609371
2603	49.453486 , 21.609505
2604	49.453440 , 21.609532
2605	49.453271 , 21.609320
2606	49.453212 , 21.609433
2607	49.452987 , 21.609356
2608	49.452970 , 21.609154
2609	49.452778 , 21.609078
2610	49.452637 , 21.608806
2611	49.452450 , 21.608716
2612	49.452444 , 21.608401
2613	49.452240 , 21.608479
2614	49.452144 , 21.608247
2615	49.452109 , 21.608150
2616	49.452088 , 21.608074
2617	49.451964 , 21.608017
2618	49.451879 , 21.607819
2619	49.451721 , 21.607599
2620	49.451674 , 21.607450
2621	49.451533 , 21.607360
2622	49.451545 , 21.607311
2623	49.451537 , 21.607123
2624	49.451578 , 21.607028
2625	49.452326 , 21.606383
2626	49.452708 , 21.606054
2627	49.452944 , 21.605775
2628	49.453473 , 21.605152
2629	49.454152 , 21.604299
2630	49.454767 , 21.603538
2631	49.455103 , 21.603111
2632	49.455867 , 21.602136
2633	49.456818 , 21.601371
2634	49.457374 , 21.600784
2635	49.457487 , 21.599756
2636	49.457481 , 21.599635
2637	49.457184 , 21.599409
2638	49.455372 , 21.598109
2639	49.455107 , 21.597910
2640	49.455048 , 21.597842
2641	49.454329 , 21.597110
2642	49.455378 , 21.596801
2643	49.456097 , 21.597524
2644	49.458717 , 21.599312
2645	49.458751 , 21.599283
2646	49.459123 , 21.598903
2647	49.460337 , 21.597679

Nr pkt.	Współrzędne punktów załamania granicy w układzie WGS84
2648	49.460932 , 21.596005
2649	49.460791 , 21.594093
2650	49.460774 , 21.592865
2651	49.461302 , 21.591677
2652	49.463049 , 21.591035
2653	49.463965 , 21.590690
2654	49.463808 , 21.590547
2655	49.463304 , 21.590031
2656	49.462889 , 21.589664
2657	49.462428 , 21.589191
2658	49.461900 , 21.588698
2659	49.461239 , 21.588223
2660	49.460663 , 21.587554
2661	49.460131 , 21.587009
2662	49.459571 , 21.585947
2663	49.459252 , 21.585202
2664	49.458881 , 21.584603
2665	49.458419 , 21.583793
2666	49.457688 , 21.582714
2667	49.457234 , 21.581897
2668	49.456755 , 21.581191
2669	49.457127 , 21.580680
2670	49.457498 , 21.580352
2671	49.457564 , 21.580295
2672	49.457822 , 21.579939
2673	49.458014 , 21.580301
2674	49.458538 , 21.581116
2675	49.458923 , 21.581771
2676	49.459503 , 21.582656
2677	49.459654 , 21.582815
2678	49.459716 , 21.582888
2679	49.460517 , 21.585463
2680	49.460817 , 21.586210
2681	49.461000 , 21.586941
2682	49.461287 , 21.587483
2683	49.461590 , 21.587928
2684	49.462191 , 21.588314
2685	49.462840 , 21.588263
2686	49.463342 , 21.588744
2687	49.463412 , 21.588770
2688	49.463458 , 21.588691
2689	49.463630 , 21.588481
2690	49.463718 , 21.588332
2691	49.463797 , 21.588685
2692	49.464000 , 21.588524
2693	49.464341 , 21.588579

Nr pkt.	Współrzędne punktów załamania granicy w układzie WGS84
2694	49.464524 , 21.588919
2695	49.464661 , 21.588795
2696	49.464685 , 21.589173
2697	49.464827 , 21.589112
2698	49.465279 , 21.588216
2699	49.465282 , 21.588126
2700	49.464640 , 21.587316
2701	49.463848 , 21.586373
2702	49.463356 , 21.585806
2703	49.462892 , 21.585295
2704	49.462590 , 21.584958
2705	49.462363 , 21.584706
2706	49.461807 , 21.584051
2707	49.461164 , 21.583329
2708	49.460614 , 21.582722
2709	49.460570 , 21.582635
2710	49.460237 , 21.582055
2711	49.459717 , 21.581122
2712	49.458677 , 21.579257
2713	49.458646 , 21.579179
2714	49.459222 , 21.578957
2715	49.459485 , 21.578769
2716	49.460007 , 21.578723
2717	49.460435 , 21.578574
2718	49.460447 , 21.578622
2719	49.460609 , 21.578976
2720	49.460824 , 21.579409
2721	49.460898 , 21.579556
2722	49.461065 , 21.579859
2723	49.461287 , 21.580254
2724	49.461631 , 21.579868
2725	49.462009 , 21.579427
2726	49.462723 , 21.581223
2727	49.462904 , 21.581683
2728	49.463452 , 21.583223
2729	49.464142 , 21.583701
2730	49.464452 , 21.584209
2731	49.465124 , 21.584818
2732	49.465739 , 21.585798
2733	49.466022 , 21.586241
2734	49.466209 , 21.586652
2735	49.466892 , 21.585619
2736	49.467544 , 21.584634
2737	49.467701 , 21.584952
2738	49.468076 , 21.584480
2739	49.469241 , 21.583652

Nr pkt.	Współrzędne punktów załamania granicy w układzie WGS84
2740	49.469660 , 21.583062
2741	49.470215 , 21.582316
2742	49.471183 , 21.580944
2743	49.471593 , 21.580142
2744	49.472226 , 21.580629
2745	49.473047 , 21.578564
2746	49.473346 , 21.577535
2747	49.474920 , 21.577472
2748	49.475635 , 21.576582
2749	49.476370 , 21.575569
2750	49.477364 , 21.574393
2751	49.478238 , 21.573870
2752	49.478666 , 21.573293
2753	49.479427 , 21.572542
2754	49.480611 , 21.571734
2755	49.481106 , 21.571140
2756	49.481441 , 21.570738
2757	49.481908 , 21.570209
2758	49.482562 , 21.569464
2759	49.482995 , 21.568585
2760	49.483223 , 21.568114
2761	49.483659 , 21.568775
2762	49.483848 , 21.568694
2763	49.484096 , 21.568472
2764	49.484099 , 21.568194
2765	49.484171 , 21.567932
2766	49.484203 , 21.567735
2767	49.484148 , 21.567622
2768	49.484022 , 21.567414
2769	49.483875 , 21.567262
2770	49.483738 , 21.567082
2771	49.483597 , 21.566911
2772	49.483310 , 21.566572
2773	49.483153 , 21.566420
2774	49.483011 , 21.566247
2775	49.482887 , 21.566041
2776	49.482758 , 21.565857
2777	49.482627 , 21.565660
2778	49.482389 , 21.565438
2779	49.481687 , 21.565350
2780	49.481473 , 21.565788
2781	49.480984 , 21.566228
2782	49.480650 , 21.565839
2783	49.479877 , 21.565434
2784	49.479102 , 21.565094
2785	49.478525 , 21.564461

Nr pkt.	Współrzędne punktów załamania granicy w układzie WGS84
2786	49.477873 , 21.565030
2787	49.476555 , 21.567010
2788	49.476238 , 21.566342
2789	49.475656 , 21.565160
2790	49.474913 , 21.565779
2791	49.474146 , 21.566379
2792	49.473602 , 21.566775
2793	49.472960 , 21.567243
2794	49.472327 , 21.567729
2795	49.472200 , 21.567827
2796	49.471451 , 21.568373
2797	49.470794 , 21.568856
2798	49.470289 , 21.569200
2799	49.469690 , 21.565189
2800	49.468782 , 21.565641
2801	49.467653 , 21.566216
2802	49.466903 , 21.566599
2803	49.466297 , 21.566936
2804	49.465540 , 21.567590
2805	49.465008 , 21.564063
2806	49.464876 , 21.563185
2807	49.464859 , 21.563113
2808	49.464893 , 21.562934
2809	49.465084 , 21.562921
2810	49.465236 , 21.563019
2811	49.465385 , 21.563115
2812	49.465494 , 21.563120
2813	49.465655 , 21.563070
2814	49.465784 , 21.563047
2815	49.466038 , 21.562997
2816	49.466285 , 21.562955
2817	49.466540 , 21.562768
2818	49.466793 , 21.562586
2819	49.467039 , 21.562516
2820	49.467094 , 21.562485
2821	49.467333 , 21.562341
2822	49.467669 , 21.562133
2823	49.467819 , 21.562139
2824	49.467858 , 21.562164
2825	49.468054 , 21.562396
2826	49.468210 , 21.562294
2827	49.468298 , 21.562138
2828	49.468663 , 21.561896
2829	49.468920 , 21.561733
2830	49.469030 , 21.561758
2831	49.469213 , 21.561803

Nr pkt.	Współrzędne punktów załamania granicy w układzie WGS84
2832	49.469558 , 21.561607
2833	49.469605 , 21.561308
2834	49.469602 , 21.561088
2835	49.469589 , 21.560875
2836	49.469596 , 21.560668
2837	49.469625 , 21.560584
2838	49.469678 , 21.560517
2839	49.469768 , 21.560485
2840	49.469863 , 21.560495
2841	49.469970 , 21.560516
2842	49.470109 , 21.560543
2843	49.470230 , 21.560527
2844	49.470302 , 21.560458
2845	49.470317 , 21.560398
2846	49.470399 , 21.560322
2847	49.470511 , 21.560285
2848	49.470582 , 21.560194
2849	49.470666 , 21.560074
2850	49.470761 , 21.560033
2851	49.470886 , 21.559957
2852	49.471038 , 21.560016
2853	49.471159 , 21.560108
2854	49.471255 , 21.560190
2855	49.471366 , 21.560141
2856	49.471436 , 21.560042
2857	49.471450 , 21.559823
2858	49.471500 , 21.559643
2859	49.471602 , 21.559671
2860	49.471703 , 21.559725
2861	49.471771 , 21.559671
2862	49.471784 , 21.559644
2863	49.471918 , 21.559481
2864	49.472109 , 21.559259
2865	49.472255 , 21.559094
2866	49.472425 , 21.558921
2867	49.472540 , 21.558873
2868	49.472723 , 21.558812
2869	49.472945 , 21.558804
2870	49.473078 , 21.558842
2871	49.473169 , 21.558969
2872	49.473264 , 21.559071
2873	49.473379 , 21.559168
2874	49.473511 , 21.559212
2875	49.473594 , 21.559132
2876	49.473678 , 21.558849
2877	49.473677 , 21.558622

Nr pkt.	Współrzędne punktów załamania granicy w układzie WGS84
2878	49.473702 , 21.558426
2879	49.473745 , 21.558314
2880	49.473836 , 21.558311
2881	49.473913 , 21.558272
2882	49.474011 , 21.558132
2883	49.474118 , 21.558006
2884	49.474198 , 21.557955
2885	49.474291 , 21.557941
2886	49.474388 , 21.557945
2887	49.474500 , 21.558032
2888	49.474603 , 21.558071
2889	49.474657 , 21.558024
2890	49.474677 , 21.557948
2891	49.474659 , 21.557844
2892	49.474615 , 21.557682
2893	49.474549 , 21.557419
2894	49.474608 , 21.557278
2895	49.474754 , 21.557259
2896	49.474848 , 21.557333
2897	49.474986 , 21.557334
2898	49.475128 , 21.557328
2899	49.475256 , 21.557394
2900	49.475382 , 21.557473
2901	49.475521 , 21.557483
2902	49.475663 , 21.557461
2903	49.475565 , 21.557221
2904	49.475465 , 21.557031
2905	49.475404 , 21.556804
2906	49.475333 , 21.556636
2907	49.475318 , 21.556596
2908	49.475168 , 21.556422
2909	49.475042 , 21.556312
2910	49.475001 , 21.556237
2911	49.475000 , 21.556089
2912	49.474988 , 21.555879
2913	49.474958 , 21.555707
2914	49.474893 , 21.555460
2915	49.474815 , 21.555273
2916	49.474747 , 21.555043
2917	49.474705 , 21.554850
2918	49.474664 , 21.554588
2919	49.474641 , 21.554374
2920	49.474594 , 21.554099
2921	49.474539 , 21.553915

wróć

Współrzędne punktów załamania granicy Jaśliskiego Parku Krajobrazowego

Uwagi:

Pomiędzy punktem Nr 1710 a punktem Nr 2498 granica Jaśliskiego Parku Krajobrazowego pokrywa się z polsko-słowacką granicą państwową.

Załącznik Nr 3a

wróć

Współrzędne punktów załamania granicy enklawy nie należącej Do Jaśliskiego Parku Krajobrazowego

Działka nr 361, obręb Olchowiec

Nr pkt.	Współrzędne punktów załamania granicy w układzie WGS 84
0	49.467025 , 21.605315
1	49.466572 , 21.603161
2	49.464219 , 21.603267
3	49.463999 , 21.603421
4	49.465675 , 21.605459
5	49.465488 , 21.606166
6	49.463498 , 21.603733
7	49.463193 , 21.603909
8	49.463108 , 21.603989
9	49.465291 , 21.606914
10	49.465154 , 21.607462
11	49.465760 , 21.606904
12	49.466290 , 21.606455
13	49.466721 , 21.605673
14	49.467025 , 21.605315

wróć

Załącznik nr 8 do Uchwały Nr ……..
Sejmiku Województwa Podkarpackiego
w Rzeszowie z dnia …….

PROJEKT UCHWAŁY

w sprawie Parku Krajobrazowego „Lasy Janowskie”

Na podstawie art. 18 pkt 20 ustawy z dnia 5 czerwca 1998 r. o samorządzie województwa (tekst jedn. Dz. U. z 2013 r. poz. 596 z późn. zm.) oraz art. 16 ust. 3 i art.17 ustawy z dnia 16 kwietnia 2004 r. o ochronie przyrody (Dz. U. z 2013r. poz. 627 z późn. zm.)[1)]

Sejmik Województwa Podkarpackiego w Rzeszowie

uchwala co następuje:

§ 1. 1. Park Krajobrazowy „Lasy Janowskie”, zwany dalej "Parkiem", położony w województwie podkarpackim obejmuje obszar 9.437 ha. Otulina Parku obejmuje obszar o powierzchni 37.312 ha.
2. Park zlokalizowany jest na terenie gmin: Pysznica, Zaklików, Radomyśl nad Sanem w powiecie stalowowolskim. Otulina Parku zlokalizowana jest na terenie gmin: Pysznica, Zaklików, Radomyśl nad Sanem w powiecie stalowowolskim, gmin: Jarocin, Ulanów, Harasiuki, Nisko w powiecie niżańskim.
3. Usytuowanie obszaru Parku oraz jego otuliny przedstawia mapa poglądowa stanowiąca załącznik Nr 1.
4. Opis tekstowy przebiegu granicy Parku oraz jego otuliny stanowią załączniki Nr 2 i Nr 2a.
5. Przebieg granic Parku oraz jego otuliny, z dokładnością odpowiadającą prowadzonej na danym terenie mapie zasadniczej, określają linie ciągłe łączące punkty załamania granicy, których współrzędne przedstawiono w załącznikach Nr 3 i Nr 3a.
6. Granice Parku na terenie województwa lubelskiego określi w drodze uchwały Sejmik Województwa Lubelskiego.

§ 2. Ustala się następujące szczególne cele ochrony Parku:
1.dla ochrony przyrody nieożywionej:
1) zachowanie charakterystycznych elementów przyrody nieożywionej, stanowiących świadectwo przeszłości geologicznej regionu, w tym także zjawisk i obiektów o charakterze antropogenicznym;
2) podtrzymanie naturalnych procesów kształtujących powierzchnię ziemi, zachowanie warunków siedliskowych do funkcjonowania ekosystemów oraz zachowanie reliktowych zabytków przyrody nieożywionej;
3) ograniczanie antropogenicznych przekształceń powierzchni ziemi;
4) udostępnianie dla celów naukowych, edukacyjnych i krajoznawczych cennych obiektów przyrody nieożywionej;
5) zachowanie walorów środowiska wodnego Parku, osiągnięcie dobrego stanu wód powierzchniowych i podziemnych,
2. dla ochrony przyrody ożywionej:
1) szaty roślinnej:
a) zapewnienie trwałości lokalnych populacji gatunków roślin chronionych, rzadkich i zagrożonych;
b) utrzymanie wysokiej różnorodności flory charakterystycznej dla Parku;
c) ograniczanie procesu neofityzacji flory;
d) zachowanie pełnego inwentarza zbiorowisk roślinnych, w szczególności naturalnych

i półnaturalnych, a także antropogenicznych związanych z tradycyjnymi formami zagospodarowania (fitocenozy segetalne), zachowanie wszystkich istotnych i charakterystycznych dla środowiska przyrodniczego typów ekosystemów,

2) dla ochrony fauny:
   a) utrzymanie wysokiej różnorodności fauny charakterystycznej dla Parku;
   b) zapewnienie trwałości lokalnych populacji gatunków zwierząt chronionych, rzadkich i zagrożonych;
   c) zachowanie korytarzy ekologicznych,
3) utrzymanie procesów ekologicznych i stabilności ekosystemów,

3. dla ochrony dóbr kultury:
   1) ochrona, zachowanie i udostępnianie miejsc pamięci narodowej oraz śladów historii regionu;
   2) ochrona i zachowanie pojedynczych obiektów kulturowych, jak kapliczki, krzyże przydrożne i mogiły;
   3) zachowanie charakterystycznych cech architektury wiejskiej: budownictwa drewnianego;
   4) utrzymanie i przywracanie tradycji lokalnych i zachowanych elementów kultury wiejskiej;
   5) udostępnianie istniejących zasobów kulturowych dla celów naukowych, krajoznawczych i edukacyjnych.

4. dla ochrony walorów krajobrazu:
   1) utrzymanie swoistych cech krajobrazu oraz przeciwdziałanie jego fragmentacji i dysharmonii;
   2) zachowanie różnorodnych odsłonięć geologicznych oraz wychodni skalnych;
   3) zachowanie indywidualności krajobrazów na poziomie regionalnym i lokalnym;
   4) tworzenie ładu przestrzennego o zrównoważonym, harmonijnym układzie elementów naturalnych oraz kulturowych.

§ 3. 1. Na obszarze Parku zakazuje się:
   1) realizacji przedsięwzięć mogących znacząco oddziaływać na środowisko w rozumieniu przepisów ustawy z dnia 3 października 2008 r. o udostępnianiu informacji o środowisku i jego ochronie, udziale społeczeństwa w ochronie środowiska oraz o ocenach oddziaływania na środowisko (Dz. U. Nr 199, poz. 1227 ze zm.)[2)] z wyłączeniem przedsięwzięć, o których mowa w art.17 ust 3 ustawy o ochronie przyrody;
   2) umyślnego zabijania dziko występujących zwierząt, niszczenia ich nor, legowisk, innych schronień i miejsc rozrodu oraz tarlisk i złożonej ikry, z wyjątkiem amatorskiego połowu ryb oraz wykonywania czynności w ramach racjonalnej gospodarki rolnej, leśnej, rybackiej i łowieckiej;
   3) likwidowania i niszczenia zadrzewień śródpolnych, przydrożnych i nadwodnych, jeżeli nie wynikają z potrzeby ochrony przeciwpowodziowej lub zapewnienia bezpieczeństwa ruchu drogowego lub wodnego lub budowy, odbudowy, utrzymania, remontów lub naprawy urządzeń wodnych;
   4) pozyskiwania dla celów gospodarczych skał, w tym torfu, oraz skamieniałości, w tym kopalnych szczątków roślin i zwierząt, a także minerałów;
   5) wykonywania prac ziemnych trwale zniekształcających rzeźbę terenu, z wyjątkiem prac związanych z zabezpieczeniem przeciwpowodziowym lub przeciwosuwiskowym lub budową, odbudową, utrzymaniem, remontem lub naprawą urządzeń wodnych;
   6) dokonywania zmian stosunków wodnych, jeżeli zmiany te nie służą ochronie przyrody lub racjonalnej gospodarce rolnej, leśnej, wodnej lub rybackiej;
   7) budowania nowych obiektów budowlanych w pasie szerokości 100 m od linii brzegów rzeki Łukawica, jezior i innych zbiorników wodnych, z wyjątkiem obiektów służących turystyce wodnej, gospodarce wodnej lub rybackiej, przy czym dla sztucznych zbiorników wodnych za linię brzegową uważa się linię wody przy maksymalnej rzędnej piętrzenia wody w zbiorniku;
   8) likwidowania, zasypywania i przekształcania zbiorników wodnych, starorzeczy oraz obszarów wodno-błotnych;

9) wylewania gnojowicy, z wyjątkiem nawożenia własnych gruntów rolnych;
10) prowadzenia chowu i hodowli zwierząt metodą bezściółkową;
11) organizowania rajdów motorowych i samochodowych;
12) używania łodzi motorowych i innego sprzętu motorowerowego na otwartych zbiornikach wodnych.

2. Zakaz, o którym mowa w ust. 1 pkt 4 nie dotyczy udzielonych, obowiązujących w dniu wejścia w życie niniejszej uchwały koncesji oraz prowadzenia działalności, o której mowa w art. 22 ust. 2 ustawy z dnia 9 czerwca 2011 r. Prawo geologiczne i górnicze (Dz. U. z 2011r. Nr 163, poz. 981 z późn. zm.)[3)]

3. Zakaz, o którym mowa w ust. 1 pkt 7 nie narusza lokalizacji obiektów budowlanych wskazanych w: studium uwarunkowań i kierunków zagospodarowania przestrzennego gminy, miejscowych planach zagospodarowania przestrzennego i ostatecznych decyzjach administracyjnych, obowiązujących w dniu wejścia w życie niniejszej uchwały.

4. Strefa wyłączona z zabudowy na podstawie zakazu, o którym mowa w ust. 1 pkt 7, może podlegać ograniczeniu w studium uwarunkowań i kierunków zagospodarowania przestrzennego gminy lub w miejscowych planach zagospodarowania przestrzennego w ramach uzgodnień z ustawy z dnia 16 kwietnia 2004 r. o ochronie przyrody, jeżeli nie wpłynie to znacząco negatywnie na ochronę przyrody Parku.

§ 4. Wykonanie uchwały powierza się Zarządowi Województwa Podkarpackiego.

§ 5. Uchwała wchodzi w życie po upływie 14 dni od dnia ogłoszenia w Dzienniku Urzędowym Województwa Podkarpackiego[4)].

---

1) Zmiany wymienionej ustawy zostały ogłoszone w Dz. U z 2013r. poz.628.
2) Zmiany wymienionej ustawy zostały ogłoszone w Dz. U z 2008r. Nr 227, poz. 1505, Dz. U. z 2009r. Nr 42, poz. 340, Nr 84, poz. 700, Nr 157, poz.1241, Dz. U. z 2010r. Nr 28, poz.145, Nr 106, poz. 675, Nr 119, poz.804, Nr 143, poz. 963, Nr 182, poz.1228, Dz. U. z 2011r. Nr 32, poz.159, Nr 122, poz.695,Nr 132, poz.766, Nr 135, poz.789, Nr 170, poz.1015, Nr 178, poz.1060, Nr 152, poz.897, Nr 163, poz.981, Dz. U. z 2012r. poz. 460. poz.472, poz.908, poz. 951, poz. 1529, Dz .U. z 2013r. poz.21, poz.165.
3) Zmiany wymienionej ustawy zostały ogłoszone w Dz. U. z 2013r. poz.21.
4) Niniejsza uchwała była poprzedzona:
   1) Uchwałą Nr II/12/84 Wojewódzkiej Rady Narodowej w Tarnobrzegu z dnia 3 października 1984 r. w sprawie utworzenia Parku Krajobrazowego "Lasy Janowskie" (Dz. Urz. Woj. Tarnobrzeskiego Nr 9, poz.74),
   2) Uchwałą Nr XXVI/141/88 Wojewódzkiej Rady Narodowej w Tarnobrzegu z dnia 30 marca 1988 r. zmieniającą uchwałę Nr II/12/84 Wojewódzkiej Rady Narodowej w Tarnobrzegu z dnia 3 października 1984 r. w sprawie utworzenia Parku Krajobrazowego "Lasy Janowskie" (Dz.Urz.Woj. Tarnobrzeskiego Nr 9, poz.75)
   3) Rozporządzeniem Nr 9/04 Wojewody Podkarpackiego z dnia 4 marca 2004 r. w sprawie Parku Krajobrazowego "Lasy Janowskie" (Dz. Urz. Woj. Podkarpackiego Nr 14, poz. 142), które na podstawie art. 157 ustawy z dnia 16 kwietnia 2004 r. o ochronie przyrody (Dz. U. Nr 92, poz. 880, z późn. zm.) straciło moc z dniem wejścia w życie Rozporządzenia Nr 86/05 Wojewody Podkarpackiego z dnia 12 grudnia 2005r. w sprawie Parku Krajobrazowego „Lasy Janowskie" (Dz. Urz. Woj. Podkarpackiego Nr 159, poz.2917),
   3) Rozporządzeniem Nr 86/05 Wojewody Podkarpackiego z dnia 12 grudnia 2005r. w sprawie Parku Krajobrazowego „Lasy Janowskie" (Dz. Urz. Woj. Podkarpackiego Nr 159, poz.2917),które na podstawie art.35 ust.1 ustawy z dnia 23 stycznia 2009r.o zmianie niektórych ustaw w związku ze zmianami w organizacji i podziale zadań administracji publicznej w województwie straciło moc z dniem wejścia w życie niniejszej uchwały.

wróć

UZASADNIENIE

Park Krajobrazowy „Lasy Janowskie" utworzony został Uchwałą Nr II/12/84 Wojewódzkiej Rady Narodowej w Tarnobrzegu z dnia 3 października 1984 r. Obecnie zasady funkcjonowania Parku, na terenie województwa podkarpackiego, określa Rozporządzenie Nr 86/05 Wojewody Podkarpackiego z dnia 12 grudnia 2005r., które zawiera 12 zakazów obowiązujących na terenie Parku. Od dnia 1 sierpnia 2009r. kompetencje tworzenia i likwidacji parku krajobrazowego, określania jego nazwy, obszaru, przebiegu granic, szczególnych celów ochrony oraz obowiązujących zakazów należą do sejmiku województwa, na mocy ustawy z dnia 23 stycznia 2009 r. *o zmianie niektórych ustaw w związku ze zmianami w organizacji i podziale zadań administracji publicznej w województwie*. Zgodnie z art. 35 przedmiotowej ustawy dotychczas obowiązujące akty prawa miejscowego zachowały moc do czasów wejścia w życie aktów wydanych na podstawie upoważnień zmienianych ww. ustawą.

Głównym celem przygotowania przedkładanego projektu uchwały jest uszczegółowienie przebiegu granicy Parku i jego otuliny przez podanie współrzędnych punktów załamania granicy z dokładnością odpowiadającą prowadzonej na danym terenie mapie zasadniczej. Powyższą pracę wykonano w oparciu o dane otrzymane z Powiatowych Ośrodków Dokumentacji Geodezyjnej i Kartograficznej w Stalowej Woli i Nisku (dane katastralne i granice obrębów geodezyjnych) oraz Wojewódzkiego Ośrodka Dokumentacji Geodezyjnej i Kartograficznej w Rzeszowie (ortofotomapa, mapa topograficzna i baza danych ogólnogeograficznych). Ponieważ ww. PODGiK nie posiada pełnego pokrycia terenu danymi katastralnymi w postaci wektorowej, tam gdzie brak było ww. danych korzystano z usługi wyszukiwania i przeglądania warstwy katastralnej udostępnionej przez Geoportal – projekt utworzony i utrzymywany przez Głównego Geodetę Kraju.

Pomimo iż podczas uszczegółowiania zasadniczo nie zmieniano przebiegu granic, jednak w wyniku ww. pracy obliczona powierzchnia Parku zwiększyła się o 5382 ha, co stanowi zwiększenie o 130% w stosunku do powierzchni podawanej przez Rozporządzenie Nr 86/05 Wojewody Podkarpackiego z dnia 12 grudnia 2005r. w sprawie Parku Krajobrazowego „Lasy Janowskie". Należy podkreślić, że tak duża różnica powierzchni nie wynika z faktu powiększenia Parku a jedynie z zastosowania dokładnych cyfrowych metod jej obliczenia i prawdopodobnego błędu w obowiązującym Rozporządzeniu Nr 86/05 Wojewody Podkarpackiego z dnia 12 grudnia 2005r. obliczona obecnie powierzchnia otuliny Parku uległa zmniejszeniu o 512 ha.

Projekt przebiegu granicy Parku w zakresie jej przebiegu granicami oddziałów leśnych skonsultowano z Regionalną Dyrekcją Lasów Państwowych w Lublinie. Projekt uchwały w całości konsultowano z Zespołem Lubelskich Parków Krajobrazowych oraz Urzędem

Marszałkowskim w Lublinie.

Przedkładany projekt uchwały w porównaniu do zakazów obowiązujących w Parku na podstawie Rozporządzenia Nr 86/05 Wojewody Podkarpackiego z dnia 12 grudnia 2005r. łagodzi zakaz zabudowy dolin rzecznych poprzez nazwanie rzeki, w stosunku do której obowiązuje zakaz zabudowy. Zapisano również, że powyższy zakaz nie dotyczy tych części Parku, dla których dopuszczono w studium uwarunkowań i kierunków zagospodarowania przestrzennego lub w miejscowych planach zagospodarowania przestrzennego możliwość lokalizowania obiektów budowlanych. Dokumenty te podlegają procedurze strategicznej oceny oddziaływania na środowisko oraz, zgodnie z art. 16 ust.7 ustawy z dnia 16 kwietnia 2004r. o ochronie przyrody, uzgodnieniom z regionalnym dyrektorem ochrony środowiska. W trakcie obydwu tych procedur można merytorycznie, w konkretnym terenie, rozstrzygnąć konieczność zastosowania lub odstąpienia od przedmiotowego zakazu. Ponadto doprecyzowano określenie linii brzegowej w stosunku do sztucznych zbiorników wodnych, ponieważ żadne zapisy ustawowe nie zawierają takiej definicji.

Sprostowano również nazwę Gminy Radomyśl nad Sanem, ponieważ w Rozporządzeniu Nr 86/05 Wojewody Podkarpackiego z 2005r. widnieje nieaktualna nazwa Radomyśl. Zmiana nazwy wynikała z Rozporządzenia Rady Ministrów z dnia 28 grudnia 2001 r. zmieniającego rozporządzenie w sprawie szczegółowych zasad prowadzenia, stosowania i udostępniania krajowego rejestru urzędowego podziału terytorialnego kraju oraz związanych z tym obowiązków organów administracji rządowej i jednostek samorządu terytorialnego (Dz.U.2001.157.1840).

Niniejszy projekt został poddany konsultacjom z organizacjami pozarządowymi i podmiotami wymienionymi w art.3 ust.3 ustawy z dnia 24 kwietnia 2003r. o działalności pożytku publicznego i o wolontariacie (t.j. Dz. U. z 2010r. Nr 234, poz 1536 z późn. zm.), których działalnością statutową jest ochrona przyrody. W dalszej procedurze powinien zostać poddany uzgodnieniom z właściwymi miejscowo radami gmin i regionalnym Dyrektorem Ochrony Środowiska w Rzeszowie na podstawie art.16 ust. 4 ustawy o ochronie przyrody.

wróć

Załącznik Nr 2

Tekstowy opis granic Parku Krajobrazowego Lasy Janowskie

1. Ilekroć w opisie granicy jest mowa o „punkcie Nr…" należy przez to rozumieć punkt załamania granicy o współrzędnych wykazanych w załączniku nr 3.
2. Począwszy od północy granica Parku Krajobrazowego Lasy Janowskie rozpoczyna się w miejscu przecięcia się wschodniej granicy administracyjnej gminy Zaklików z granicą lasów państwowych będącą równocześnie północną granicą administracyjną miejscowości Łysaków- Kolonia (punkt Nr 1), i biegnie linią ciągłą, kolejnymi, opisanymi niżej, odcinkami:
   1) w kierunku południowym, wschodnią granicą administracyjną gminy Zaklików i wschodnią granicą administracyjną gminy Pysznica do południowej granicy lasów państwowych w miejscowości Pysznica (punkt Nr 608),z zastrzeżeniem pkt.3
   2) w kierunku południowo-zachodnim a następnie północno-zachodnim granicą lasów państwowych do zachodniej granicy administracyjnej miejscowości Rzeczyca Długa (punkt Nr 808),
   3) w kierunku północno-zachodnim a następnie południowo-wschodnim, zachodnią i północną granicą administracyjną miejscowości Rzeczyca Długa, północną granicą administracyjną miejscowości Jastkowice do punktu Nr 918, z zastrzeżeniem pkt.4,
   4) w kierunku północnym granicą lasów państwowych do miejsca przecięcia południowej granicy administracyjnej miejscowości Zaklików z drogą wojewódzką Zaklików-Rozwadów (punkt Nr 981),
   5) w kierunku północnym ww. drogą wojewódzką do punktu Nr 988,
   6) w kierunku wschodnim a następnie południowym granicą lasów państwowych do drogi gruntowej w miejscowości Kolonia-Łysaków (punkt Nr 1003),
   7) w kierunku północno-wschodnim ww. drogą gruntową do punktu Nr 1031,
   8) w kierunku północnym a następnie południowo-wschodnim granicą lasów państwowych do wschodniej granicy administracyjnej gminy Zaklików, skąd rozpoczęto opis granicy.

3. W przypadku rozbieżności między przebiegiem granicy Parku wyznaczonym punktami jej załamania, pomiędzy punktem Nr 1 i punktem Nr 608, a faktycznym przebiegiem wschodniej granicy administracyjnej Gminy Zaklików oraz wschodniej granicy administracyjnej Gminy Pysznica, za prawidłowy przebieg granicy Parku należy uznać granicę administracyjną Gminy Zaklików i Pysznica.

4. W przypadku rozbieżności między przebiegiem granicy Parku wyznaczonym punktami jej załamania, pomiędzy punktem Nr 808 i punktem Nr 918, a faktycznym przebiegiem

zachodniej i północnej granicy administracyjnej miejscowości Rzeczyca Długa i północnej granicy administracyjnej miejscowości Jastkowice, za prawidłowy przebieg granicy Parku należy uznać granicę administracyjną miejscowości Rzeczyca Długa i Jastkowice.

wróć

Załącznik Nr 2a

Tekstowy opis granic otuliny Parku Krajobrazowego Lasy Janowskie

1. Ilekroć w opisie granicy jest mowa o „punkcie Nr…" należy przez to rozumieć punkt załamania granicy o współrzędnych wykazanych w załączniku nr 3.
2. Począwszy od północy granica otuliny Parku Krajobrazowego Lasy Janowskie rozpoczyna się w miejscu przecięcia wschodniej granicy administracyjnej Gminy Zaklików z drogą polną w miejscowości Łysaków (punkt Nr 1) i biegnie linią ciągłą, kolejnymi, opisanymi niżej, odcinkami:

1) w kierunku południowo-zachodnim wschodnią granicą administracyjną Gminy Zaklików do granicy Parku Krajobrazowego Lasy Janowskie (punkt Nr 42), z zastrzeżeniem pkt. 3,
2) w kierunku zachodnim, południowym a następnie wschodnim, granicą Parku Krajobrazowego Lasy Janowskie do północnej granicy administracyjnej Gminy Jarocin (punkt Nr 501),
3) w kierunku południowo-wschodnim a następnie południowym północną granicą administracyjną Gminy Jarocin, Gminy Harasiuki do drogi wojewódzkiej w miejscowości Banachy (punkt Nr 1135), z zastrzeżeniem pkt.4,
4) w kierunku zachodnim ww. drogą wojewódzką , drogą powiatową Banachy- Wólka Tanewska do miejscowości Wólka Tanewska (punkt Nr 1425),
5) w kierunku północnym drogą powiatową Zdziary-Wołoszyny do linii kolejowej Nisko-Zwierzyniec (LHS) miejscowości Huta Deręgowska (punkt Nr 1437),
6) w kierunku zachodnim ww. linią kolejową do miejscowości Kłyżów (punkt Nr 1513),
7) w kierunku północno-zachodnim drogą powiatową Kłyżów-Pysznica-Jastkowice, drogą lokalną Jastkowice-Brandwica do drogi powiatowej Stalowa Wola-Zaklików w miejscowości Brandwica (punkt Nr 1729),
8) w kierunku północno-zachodnim ww. drogą Powiatowa oraz droga powiatową Wola Rzeczycka-Antoniów do miejscowości Żabno (punkt Nr 1925),
9) w kierunku północno-wschodnim drogą leśną i terenami leśnymi do drogi powiatowej Borów-Zaklików w miejscowości Irena (punkt Nr 2033),
10) w kierunku wschodnim ww. drogą powiatową do miejscowości Zaklików
11) w kierunku południowym, wschodnim a następnie północnym terenami miejscowości Zaklików do kompleksu stawów w miejscowości Zdziechowice (punkt Nr 2108),
12) w kierunku północno wschodnim zachodnią granicą administracyjną miejscowości Zdziechowice a następnie terenami rolnymi do drogi lokalnej w miejscowości Antoniówka (punkt Nr 2145),
13) w kierunku południowo wschodnim drogami lokalnymi przez miejscowości

Antoniówka, Dąbrowa, Łysaków do wschodniej granicy administracyjnej Gminy Zaklików, skąd rozpoczęto opis granicy.

3. W przypadku rozbieżności między przebiegiem granicy otuliny Parku wyznaczonym punktami jej załamania, pomiędzy punktem Nr 1 i punktem Nr 42, a faktycznym przebiegiem wschodniej granicy administracyjnej Gminy Zaklików, za prawidłowy przebieg granicy otuliny Parku należy uznać granicę administracyjną Gminy Zaklików.

4. W przypadku rozbieżności między przebiegiem granicy otuliny Parku wyznaczonym punktami jej załamania, pomiędzy punktem Nr 501 i punktem Nr 1135, a faktycznym przebiegiem północnej granicy administracyjnej Gminy Jarocin, północnej i wschodniej granicy administracyjnej Gminy Harasiuki, za prawidłowy przebieg granicy otuliny Parku należy uznać granice administracyjne Gminy Jarocin i Gminy Harasiuki.

wróć

ZAŁĄCZNIK NR.1

MAPA POGLĄDOWA USYTUOWANIA OBSZARU PARKU KRAJOBRAZOWEGO LASY JANOWSKIE I JEGO OTULINY

na terenie województwa podkarpackiego

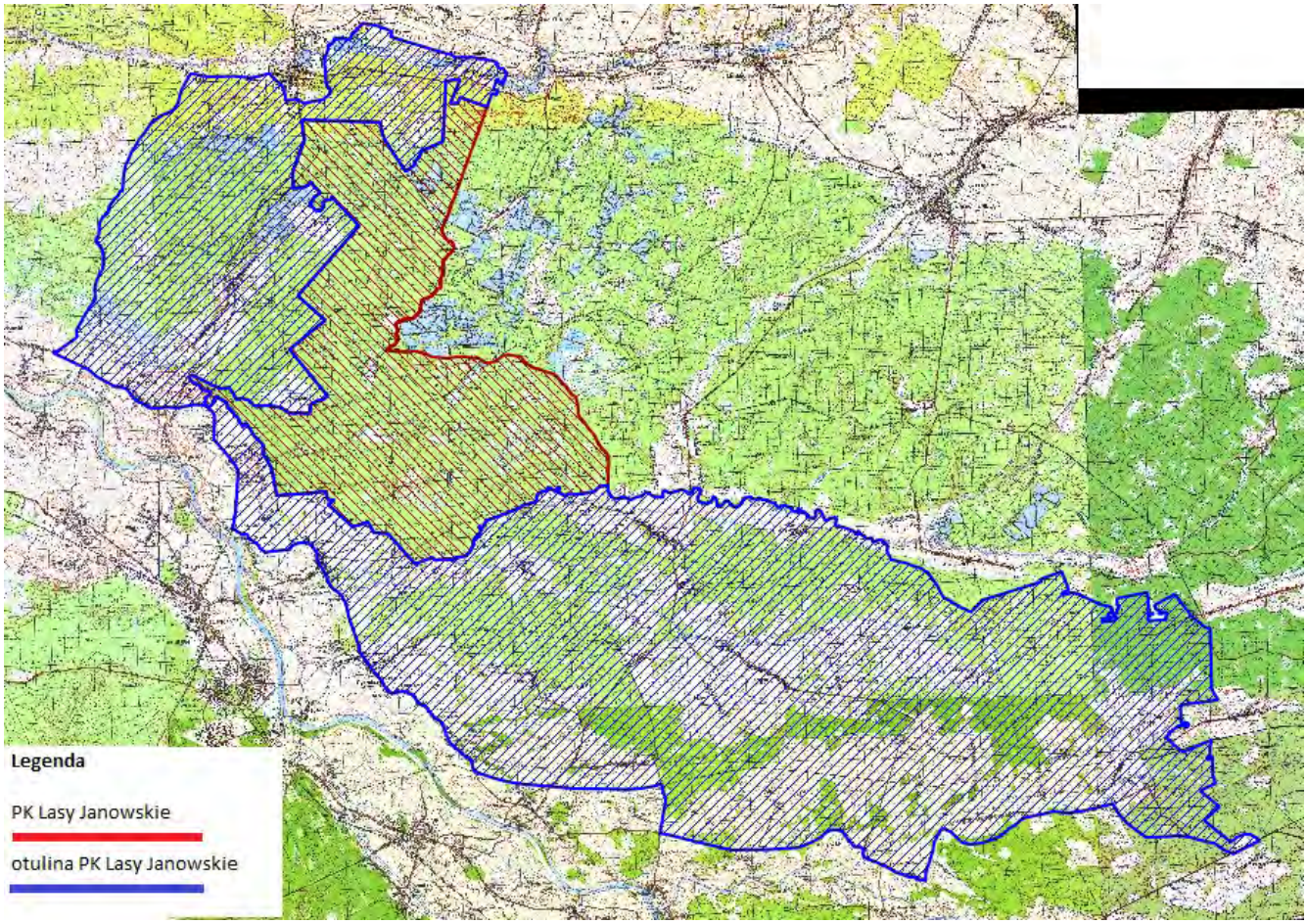

Mapa topograficzna w skali 1: 50 000 oraz plik wektorowy w formacie ESRI Shapefile w układzie PUWG_92, stanowiący graficzne przedstawienie punktów załamania granicy, dostępne w Departamencie Ochrony Środowiska Urzędu Marszałkowskiego Województwa Podkarpackiego w Rzeszowie

Załącznik Nr 3

wróć

Współrzędne punktów załamania granicy Parku Krajobrazowego Lasy Janowskie

Nr pkt.	Współrzędne punktów załamania granicy w układzie WGS84		
0	50.745222	,	22.190044
1	50.743859	,	22.195299
2	50.740231	,	22.193010
3	50.738782	,	22.192107
4	50.738047	,	22.191641
5	50.737332	,	22.191173
6	50.734642	,	22.189376
7	50.732687	,	22.188074
8	50.725904	,	22.183690
9	50.718242	,	22.178747
10	50.716988	,	22.177929
11	50.715569	,	22.176988
12	50.713153	,	22.175401
13	50.711320	,	22.174327
14	50.711290	,	22.174187
15	50.710405	,	22.173586
16	50.710399	,	22.173515
17	50.709472	,	22.172943
18	50.708300	,	22.172010
19	50.707069	,	22.171056
20	50.706187	,	22.170376
21	50.705107	,	22.171218
22	50.704259	,	22.171853
23	50.704180	,	22.171945
24	50.703766	,	22.172259
25	50.703696	,	22.172340
26	50.703591	,	22.172597
27	50.703550	,	22.172663
28	50.702961	,	22.173290
29	50.702874	,	22.173470
30	50.702757	,	22.173868
31	50.702743	,	22.173973
32	50.702764	,	22.174059
33	50.702922	,	22.174443
34	50.702577	,	22.175161
35	50.702521	,	22.175231
36	50.702360	,	22.175258
37	50.702266	,	22.175305
38	50.702218	,	22.175340
39	50.702045	,	22.175633
40	50.701591	,	22.176098

Nr pkt.	Współrzędne punktów załamania granicy w układzie WGS84		
41	50.701407	,	22.176188
42	50.700941	,	22.176278
43	50.700706	,	22.176301
44	50.700362	,	22.176111
45	50.700082	,	22.175857
46	50.699848	,	22.175532
47	50.699828	,	22.175432
48	50.699874	,	22.175254
49	50.699821	,	22.175204
50	50.699333	,	22.174912
51	50.699324	,	22.174852
52	50.699146	,	22.174765
53	50.699057	,	22.174614
54	50.699016	,	22.174621
55	50.698935	,	22.174509
56	50.698850	,	22.174470
57	50.698952	,	22.173643
58	50.698892	,	22.173469
59	50.698818	,	22.173437
60	50.698648	,	22.173700
61	50.698502	,	22.173551
62	50.698485	,	22.173441
63	50.698410	,	22.173396
64	50.698420	,	22.173168
65	50.698294	,	22.173148
66	50.698246	,	22.173062
67	50.698190	,	22.172853
68	50.698105	,	22.172774
69	50.698112	,	22.172622
70	50.698153	,	22.172555
71	50.698123	,	22.172485
72	50.698022	,	22.172527
73	50.697997	,	22.172426
74	50.697971	,	22.172089
75	50.697784	,	22.172137
76	50.697715	,	22.172037
77	50.697583	,	22.172194
78	50.697503	,	22.172080
79	50.697444	,	22.171639
80	50.697451	,	22.171393
81	50.697352	,	22.171359

Nr pkt.	Współrzędne punktów załamania granicy w układzie WGS84		
82	50.697233	,	22.171376
83	50.697120	,	22.171255
84	50.697047	,	22.171372
85	50.696936	,	22.171303
86	50.696839	,	22.170948
87	50.696766	,	22.170614
88	50.696654	,	22.170561
89	50.696555	,	22.170605
90	50.696465	,	22.170535
91	50.696438	,	22.170363
92	50.696330	,	22.170367
93	50.696281	,	22.170530
94	50.696172	,	22.170449
95	50.696118	,	22.170333
96	50.695938	,	22.170380
97	50.695893	,	22.170451
98	50.695957	,	22.170649
99	50.695873	,	22.170739
100	50.695705	,	22.170671
101	50.695449	,	22.170479
102	50.695266	,	22.170820
103	50.695279	,	22.170937
104	50.695238	,	22.170907
105	50.695146	,	22.170904
106	50.695069	,	22.170796
107	50.695042	,	22.170477
108	50.694938	,	22.170314
109	50.694864	,	22.170405
110	50.694793	,	22.170278
111	50.694840	,	22.170059
112	50.694732	,	22.169793
113	50.694539	,	22.169812
114	50.694429	,	22.169645
115	50.694335	,	22.169624
116	50.694229	,	22.169946
117	50.694141	,	22.170124
118	50.694071	,	22.170159
119	50.694042	,	22.170005
120	50.693971	,	22.169879
121	50.693848	,	22.169803
122	50.693729	,	22.169788

Nr pkt.	Współrzędne punktów załamania granicy w układzie WGS84		
123	50.693615	,	22.169867
124	50.693500	,	22.170078
125	50.693348	,	22.169968
126	50.693297	,	22.170028
127	50.693174	,	22.170246
128	50.693050	,	22.170262
129	50.692858	,	22.170385
130	50.692775	,	22.170287
131	50.692701	,	22.169929
132	50.692549	,	22.169833
133	50.692416	,	22.169926
134	50.692368	,	22.169878
135	50.692222	,	22.169605
136	50.692130	,	22.169612
137	50.692037	,	22.169538
138	50.691925	,	22.169531
139	50.691935	,	22.169266
140	50.691802	,	22.169112
141	50.691749	,	22.169261
142	50.691655	,	22.169185
143	50.691567	,	22.169173
144	50.691478	,	22.169008
145	50.691375	,	22.168950
146	50.691097	,	22.168960
147	50.690756	,	22.168912
148	50.690669	,	22.168864
149	50.690570	,	22.168910
150	50.690690	,	22.169172
151	50.690656	,	22.169277
152	50.690525	,	22.169325
153	50.690371	,	22.169329
154	50.690282	,	22.169172
155	50.690312	,	22.168761
156	50.690249	,	22.168653
157	50.690043	,	22.168769
158	50.690005	,	22.168433
159	50.689857	,	22.168568
160	50.689736	,	22.168546
161	50.689601	,	22.168323
162	50.689384	,	22.168353
163	50.689387	,	22.168714

Nr pkt.	Współrzędne punktów załamania granicy w układzie WGS84		
164	50.689493	,	22.168821
165	50.689366	,	22.169071
166	50.688877	,	22.169083
167	50.688581	,	22.168665
168	50.688379	,	22.168585
169	50.688402	,	22.168440
170	50.688207	,	22.168280
171	50.688273	,	22.168011
172	50.688302	,	22.167708
173	50.688188	,	22.167510
174	50.688048	,	22.167458
175	50.687954	,	22.167292
176	50.687929	,	22.167147
177	50.687973	,	22.166913
178	50.687949	,	22.166805
179	50.687879	,	22.166716
180	50.687895	,	22.166506
181	50.687836	,	22.166455
182	50.687711	,	22.166453
183	50.687654	,	22.166420
184	50.687636	,	22.166254
185	50.687576	,	22.166179
186	50.687463	,	22.166298
187	50.687412	,	22.166232
188	50.687383	,	22.166122
189	50.687285	,	22.165995
190	50.687207	,	22.165925
191	50.687125	,	22.165774
192	50.687108	,	22.165580
193	50.687028	,	22.165691
194	50.686957	,	22.165806
195	50.686832	,	22.165733
196	50.686796	,	22.165523
197	50.686700	,	22.165423
198	50.686712	,	22.165264
199	50.686757	,	22.165146
200	50.686728	,	22.165073
201	50.686774	,	22.164845
202	50.686726	,	22.164770
203	50.686620	,	22.164704
204	50.686513	,	22.164528
205	50.686396	,	22.164499
206	50.686363	,	22.164805
207	50.686178	,	22.164594
208	50.686181	,	22.164394
209	50.686089	,	22.164467

Nr pkt.	Współrzędne punktów załamania granicy w układzie WGS84		
210	50.686051	,	22.164640
211	50.685999	,	22.164717
212	50.685901	,	22.164636
213	50.685875	,	22.164370
214	50.685884	,	22.164017
215	50.685866	,	22.163849
216	50.685782	,	22.163745
217	50.685847	,	22.163567
218	50.685822	,	22.163496
219	50.685645	,	22.163420
220	50.685789	,	22.163087
221	50.685908	,	22.163065
222	50.685824	,	22.162984
223	50.685780	,	22.162827
224	50.685765	,	22.162602
225	50.685591	,	22.162562
226	50.685441	,	22.162591
227	50.685339	,	22.162476
228	50.685205	,	22.162515
229	50.685141	,	22.162392
230	50.685257	,	22.162087
231	50.685295	,	22.162074
232	50.685283	,	22.161810
233	50.685452	,	22.161668
234	50.685392	,	22.161557
235	50.685427	,	22.161457
236	50.685400	,	22.161308
237	50.685566	,	22.161283
238	50.685565	,	22.161179
239	50.685495	,	22.161153
240	50.685344	,	22.161156
241	50.685270	,	22.160886
242	50.685349	,	22.160696
243	50.685103	,	22.160423
244	50.684936	,	22.160403
245	50.684917	,	22.160347
246	50.684813	,	22.159872
247	50.684720	,	22.159784
248	50.684672	,	22.159479
249	50.684598	,	22.159401
250	50.684350	,	22.159329
251	50.684343	,	22.158817
252	50.684105	,	22.158955
253	50.684054	,	22.159050
254	50.683957	,	22.158915
255	50.683932	,	22.158751

Nr pkt.	Współrzędne punktów załamania granicy w układzie WGS84		
256	50.683715	,	22.158849
257	50.683616	,	22.159075
258	50.683500	,	22.159059
259	50.683448	,	22.159217
260	50.683327	,	22.159145
261	50.683311	,	22.158977
262	50.683105	,	22.158863
263	50.683044	,	22.158755
264	50.682842	,	22.158838
265	50.682799	,	22.158578
266	50.682726	,	22.158626
267	50.682631	,	22.158803
268	50.682545	,	22.158708
269	50.682456	,	22.158635
270	50.682363	,	22.158731
271	50.682226	,	22.158691
272	50.682163	,	22.158469
273	50.682069	,	22.158419
274	50.682003	,	22.158243
275	50.681972	,	22.158234
276	50.681773	,	22.158720
277	50.681692	,	22.158818
278	50.681602	,	22.158804
279	50.681453	,	22.158661
280	50.681412	,	22.158436
281	50.681299	,	22.158397
282	50.681308	,	22.158254
283	50.681441	,	22.158061
284	50.681384	,	22.157892
285	50.681164	,	22.157984
286	50.681169	,	22.158129
287	50.681062	,	22.158228
288	50.680921	,	22.158101
289	50.680875	,	22.157980
290	50.680970	,	22.157624
291	50.681089	,	22.157522
292	50.681041	,	22.157316
293	50.680949	,	22.157313
294	50.680892	,	22.157329
295	50.680658	,	22.156892
296	50.680492	,	22.156999
297	50.680423	,	22.156811
298	50.680542	,	22.156597
299	50.680714	,	22.156476
300	50.680647	,	22.156357
301	50.680501	,	22.156515

Nr pkt.	Współrzędne punktów załamania granicy w układzie WGS84		
302	50.680184	,	22.156524
303	50.680134	,	22.156464
304	50.680141	,	22.156075
305	50.680019	,	22.156012
306	50.679980	,	22.155647
307	50.679956	,	22.155523
308	50.679806	,	22.155529
309	50.679797	,	22.155345
310	50.679952	,	22.155108
311	50.679930	,	22.154980
312	50.679659	,	22.155406
313	50.679498	,	22.155302
314	50.679438	,	22.155158
315	50.679486	,	22.154862
316	50.679422	,	22.154678
317	50.679290	,	22.154758
318	50.679147	,	22.154590
319	50.679134	,	22.154494
320	50.679275	,	22.154396
321	50.679279	,	22.154295
322	50.679273	,	22.154043
323	50.679413	,	22.153629
324	50.679387	,	22.153602
325	50.679120	,	22.153603
326	50.679059	,	22.153159
327	50.678940	,	22.152986
328	50.679287	,	22.152635
329	50.679275	,	22.152510
330	50.679129	,	22.152213
331	50.679439	,	22.152110
332	50.679434	,	22.152049
333	50.679308	,	22.152014
334	50.679229	,	22.151907
335	50.679196	,	22.151739
336	50.679144	,	22.151707
337	50.679003	,	22.151802
338	50.678990	,	22.151621
339	50.679052	,	22.151349
340	50.679036	,	22.151223
341	50.679268	,	22.151209
342	50.679294	,	22.151056
343	50.679302	,	22.150941
344	50.679265	,	22.150916
345	50.679154	,	22.150774
346	50.679135	,	22.150684
347	50.679180	,	22.150517

Nr pkt.	Współrzędne punktów załamania granicy w układzie WGS84		
348	50.679158	,	22.150464
349	50.679088	,	22.150463
350	50.679041	,	22.150527
351	50.679012	,	22.150611
352	50.678971	,	22.150632
353	50.678914	,	22.150584
354	50.678875	,	22.150485
355	50.678875	,	22.150443
356	50.678976	,	22.150290
357	50.679084	,	22.150167
358	50.679144	,	22.150116
359	50.679186	,	22.150021
360	50.679215	,	22.149903
361	50.679207	,	22.149772
362	50.679086	,	22.149632
363	50.679005	,	22.149625
364	50.678830	,	22.149722
365	50.678809	,	22.149717
366	50.678785	,	22.149656
367	50.678792	,	22.149605
368	50.678862	,	22.149475
369	50.678859	,	22.149402
370	50.678772	,	22.149244
371	50.678769	,	22.149176
372	50.678804	,	22.149105
373	50.678858	,	22.149082
374	50.678908	,	22.149013
375	50.678898	,	22.148950
376	50.678865	,	22.148809
377	50.678798	,	22.148664
378	50.678742	,	22.148619
379	50.678572	,	22.148718
380	50.678510	,	22.148659
381	50.678427	,	22.148506
382	50.678427	,	22.148424
383	50.678480	,	22.148331
384	50.678475	,	22.148249
385	50.678417	,	22.148049
386	50.678379	,	22.147977
387	50.678250	,	22.148063
388	50.678202	,	22.148074
389	50.678182	,	22.148022
390	50.678236	,	22.147804
391	50.678311	,	22.147575
392	50.678355	,	22.147507
393	50.678401	,	22.147332

Nr pkt.	Współrzędne punktów załamania granicy w układzie WGS84		
394	50.678411	,	22.147120
395	50.678357	,	22.146953
396	50.678293	,	22.146894
397	50.678228	,	22.146895
398	50.678154	,	22.146927
399	50.678108	,	22.146913
400	50.678065	,	22.146620
401	50.678057	,	22.146477
402	50.678091	,	22.146347
403	50.678092	,	22.146264
404	50.678070	,	22.146201
405	50.678017	,	22.146157
406	50.677956	,	22.146154
407	50.677848	,	22.146231
408	50.677574	,	22.146424
409	50.677520	,	22.146437
410	50.677471	,	22.146397
411	50.677374	,	22.146233
412	50.677341	,	22.146202
413	50.677136	,	22.146208
414	50.677023	,	22.146272
415	50.676874	,	22.146481
416	50.676762	,	22.146498
417	50.676682	,	22.146388
418	50.676655	,	22.146389
419	50.676588	,	22.146453
420	50.676516	,	22.146494
421	50.676474	,	22.146818
422	50.676437	,	22.146984
423	50.676376	,	22.147136
424	50.676275	,	22.147187
425	50.676182	,	22.147147
426	50.676091	,	22.147078
427	50.675963	,	22.147112
428	50.675845	,	22.147191
429	50.675767	,	22.147083
430	50.675701	,	22.147077
431	50.675613	,	22.147051
432	50.675579	,	22.146986
433	50.675639	,	22.146632
434	50.675556	,	22.146634
435	50.675461	,	22.146714
436	50.675426	,	22.146721
437	50.675380	,	22.146611
438	50.675336	,	22.146616
439	50.675264	,	22.146659

Nr pkt.	Współrzędne punktów załamania granicy w układzie WGS84		
440	50.675226	,	22.146664
441	50.675162	,	22.146596
442	50.675114	,	22.146439
443	50.675062	,	22.146411
444	50.675046	,	22.146430
445	50.675006	,	22.146546
446	50.674971	,	22.146594
447	50.674902	,	22.146600
448	50.674867	,	22.146575
449	50.674841	,	22.146477
450	50.674822	,	22.146331
451	50.674778	,	22.146268
452	50.674675	,	22.146181
453	50.674585	,	22.146192
454	50.674524	,	22.146060
455	50.674440	,	22.145995
456	50.674326	,	22.145976
457	50.674289	,	22.146013
458	50.674290	,	22.146153
459	50.674346	,	22.146448
460	50.674327	,	22.146525
461	50.674298	,	22.146590
462	50.674251	,	22.146620
463	50.674260	,	22.146865
464	50.674239	,	22.146924
465	50.674171	,	22.146976
466	50.674124	,	22.147009
467	50.674065	,	22.147017
468	50.674034	,	22.146951
469	50.674025	,	22.146794
470	50.673920	,	22.146704
471	50.673898	,	22.146673
472	50.673763	,	22.146880
473	50.673109	,	22.146862
474	50.673119	,	22.147001
475	50.673016	,	22.146984
476	50.672893	,	22.146655
477	50.672788	,	22.146709
478	50.672585	,	22.146723
479	50.672384	,	22.146566
480	50.672402	,	22.146415
481	50.672323	,	22.146533
482	50.672227	,	22.146581
483	50.672154	,	22.146366
484	50.672281	,	22.146151
485	50.672248	,	22.146087

Nr pkt.	Współrzędne punktów załamania granicy w układzie WGS84		
486	50.672024	,	22.146158
487	50.671904	,	22.145956
488	50.671879	,	22.145880
489	50.671862	,	22.145906
490	50.671787	,	22.145847
491	50.671774	,	22.145738
492	50.671818	,	22.145460
493	50.671727	,	22.145446
494	50.671570	,	22.145633
495	50.671531	,	22.145533
496	50.671516	,	22.145263
497	50.671412	,	22.145200
498	50.671339	,	22.145221
499	50.671286	,	22.145078
500	50.671319	,	22.144848
501	50.671251	,	22.144722
502	50.671102	,	22.144762
503	50.671077	,	22.144603
504	50.671211	,	22.144479
505	50.671192	,	22.144172
506	50.670954	,	22.143937
507	50.670987	,	22.143790
508	50.671053	,	22.143715
509	50.671086	,	22.143440
510	50.671021	,	22.143174
511	50.671175	,	22.143079
512	50.671177	,	22.143021
513	50.671073	,	22.143006
514	50.670957	,	22.143078
515	50.670840	,	22.142804
516	50.670752	,	22.142911
517	50.670661	,	22.142820
518	50.670753	,	22.142652
519	50.670684	,	22.142538
520	50.670567	,	22.142574
521	50.670553	,	22.142851
522	50.670444	,	22.142774
523	50.670443	,	22.142353
524	50.670470	,	22.142114
525	50.670360	,	22.141944
526	50.670346	,	22.141776
527	50.670101	,	22.141735
528	50.670079	,	22.141476
529	50.669884	,	22.141406
530	50.669885	,	22.141550
531	50.669968	,	22.141743

Nr pkt.	Współrzędne punktów załamania granicy w układzie WGS84		
532	50.669871	,	22.141817
533	50.669784	,	22.141754
534	50.669690	,	22.141771
535	50.669295	,	22.145121
536	50.668946	,	22.149532
537	50.668923	,	22.151892
538	50.669196	,	22.153282
539	50.669130	,	22.153360
540	50.669119	,	22.154861
541	50.668802	,	22.156840
542	50.668835	,	22.156835
543	50.668457	,	22.158561
544	50.667851	,	22.160920
545	50.667184	,	22.163017
546	50.667089	,	22.164028
547	50.666688	,	22.167707
548	50.666463	,	22.170515
549	50.666546	,	22.171843
550	50.666584	,	22.171905
551	50.666683	,	22.174702
552	50.666792	,	22.176052
553	50.666841	,	22.178590
554	50.666350	,	22.181858
555	50.666239	,	22.184218
556	50.666314	,	22.185167
557	50.665970	,	22.186279
558	50.665331	,	22.187580
559	50.664415	,	22.189376
560	50.664868	,	22.194054
561	50.666710	,	22.198030
562	50.666802	,	22.200235
563	50.666213	,	22.204589
564	50.666204	,	22.206287
565	50.664940	,	22.207538
566	50.664115	,	22.208851
567	50.663214	,	22.210567
568	50.662703	,	22.211586
569	50.662337	,	22.212852
570	50.661855	,	22.215028
571	50.660745	,	22.219476
572	50.660390	,	22.221507
573	50.659764	,	22.223186
574	50.658675	,	22.224602
575	50.657470	,	22.225971
576	50.657034	,	22.226583
577	50.656191	,	22.227734

Nr pkt.	Współrzędne punktów załamania granicy w układzie WGS84		
578	50.654868	,	22.229248
579	50.654324	,	22.229692
580	50.653513	,	22.230549
581	50.653068	,	22.231984
582	50.652673	,	22.232495
583	50.651402	,	22.232831
584	50.651329	,	22.232879
585	50.649945	,	22.233231
586	50.649375	,	22.233333
587	50.648560	,	22.233301
588	50.648030	,	22.233057
589	50.646752	,	22.233636
590	50.646164	,	22.234268
591	50.645092	,	22.235687
592	50.644449	,	22.236395
593	50.643592	,	22.237292
594	50.642955	,	22.237793
595	50.642239	,	22.238682
596	50.640762	,	22.240679
597	50.637625	,	22.242847
598	50.636973	,	22.243615
599	50.636126	,	22.244744
600	50.635017	,	22.246385
601	50.634506	,	22.246683
602	50.633865	,	22.247022
603	50.633288	,	22.247163
604	50.632004	,	22.247195
605	50.631563	,	22.247102
606	50.630706	,	22.246942
607	50.629260	,	22.246720
608	50.624990	,	22.246291
609	50.624825	,	22.243641
610	50.624708	,	22.242071
611	50.623864	,	22.240516
612	50.623140	,	22.239279
613	50.623033	,	22.237486
614	50.622881	,	22.235241
615	50.622762	,	22.232930
616	50.622489	,	22.228938
617	50.622711	,	22.228653
618	50.622918	,	22.228538
619	50.622972	,	22.228144
620	50.622990	,	22.226901
621	50.622748	,	22.226416
622	50.622207	,	22.225791
623	50.622726	,	22.224158

Nr pkt.	Współrzędne punktów załamania granicy w układzie WGS84		
624	50.623522	,	22.221779
625	50.624299	,	22.222005
626	50.624479	,	22.222644
627	50.625049	,	22.222506
628	50.625122	,	22.222047
629	50.625006	,	22.221487
630	50.624182	,	22.220891
631	50.623853	,	22.221522
632	50.623653	,	22.221401
633	50.624787	,	22.218113
634	50.625052	,	22.217598
635	50.625130	,	22.217205
636	50.625122	,	22.216675
637	50.624487	,	22.216838
638	50.624401	,	22.216375
639	50.623944	,	22.215291
640	50.624056	,	22.214951
641	50.623416	,	22.212131
642	50.622793	,	22.211910
643	50.622871	,	22.211590
644	50.622683	,	22.211138
645	50.622023	,	22.211408
646	50.621186	,	22.211073
647	50.621084	,	22.211137
648	50.620126	,	22.206864
649	50.620256	,	22.205202
650	50.619827	,	22.204325
651	50.619632	,	22.203562
652	50.619233	,	22.203052
653	50.617807	,	22.196468
654	50.616876	,	22.192051
655	50.615750	,	22.186278
656	50.614620	,	22.185218
657	50.613672	,	22.184357
658	50.614086	,	22.182610
659	50.613896	,	22.182539
660	50.613680	,	22.182662
661	50.613559	,	22.182893
662	50.613360	,	22.183056
663	50.613150	,	22.183724
664	50.613064	,	22.183795
665	50.611538	,	22.182422
666	50.611716	,	22.181925
667	50.611113	,	22.181483
668	50.611058	,	22.181668
669	50.610597	,	22.181532

Nr pkt.	Współrzędne punktów załamania granicy w układzie WGS84		
670	50.610759	,	22.181450
671	50.610851	,	22.181021
672	50.610661	,	22.180852
673	50.610659	,	22.180666
674	50.610449	,	22.180329
675	50.610311	,	22.180200
676	50.610308	,	22.180290
677	50.610241	,	22.180374
678	50.610066	,	22.180053
679	50.609684	,	22.179538
680	50.609548	,	22.179812
681	50.609449	,	22.179917
682	50.609401	,	22.179844
683	50.609463	,	22.179473
684	50.609341	,	22.179365
685	50.609072	,	22.179341
686	50.608986	,	22.179327
687	50.608790	,	22.179244
688	50.608405	,	22.179452
689	50.607676	,	22.178769
690	50.606921	,	22.178061
691	50.606702	,	22.177907
692	50.606265	,	22.177472
693	50.606103	,	22.177422
694	50.605757	,	22.176464
695	50.605561	,	22.176121
696	50.605481	,	22.176171
697	50.605380	,	22.176216
698	50.605199	,	22.175881
699	50.605058	,	22.175766
700	50.604900	,	22.174065
701	50.604754	,	22.172500
702	50.604742	,	22.172156
703	50.604706	,	22.172114
704	50.604720	,	22.171220
705	50.604669	,	22.170893
706	50.604537	,	22.170400
707	50.604113	,	22.169876
708	50.604301	,	22.169778
709	50.604324	,	22.169723
710	50.604329	,	22.169592
711	50.604244	,	22.169207
712	50.603862	,	22.169069
713	50.603673	,	22.168912
714	50.603643	,	22.168907
715	50.603671	,	22.168784

Nr pkt.	Współrzędne punktów załamania granicy w układzie WGS84		
716	50.603728	,	22.168803
717	50.604036	,	22.168417
718	50.604364	,	22.167633
719	50.604367	,	22.167571
720	50.604255	,	22.167373
721	50.604130	,	22.167101
722	50.604137	,	22.166840
723	50.604280	,	22.166782
724	50.604281	,	22.165911
725	50.604407	,	22.165538
726	50.604409	,	22.164893
727	50.604330	,	22.164378
728	50.604226	,	22.163861
729	50.604216	,	22.163502
730	50.604242	,	22.162569
731	50.604174	,	22.161931
732	50.604077	,	22.161147
733	50.604114	,	22.160684
734	50.604171	,	22.160492
735	50.604422	,	22.160178
736	50.604764	,	22.159511
737	50.605012	,	22.158906
738	50.604618	,	22.157170
739	50.604127	,	22.154870
740	50.603212	,	22.150632
741	50.604520	,	22.148990
742	50.604960	,	22.148376
743	50.605440	,	22.147763
744	50.605858	,	22.147077
745	50.606202	,	22.146684
746	50.606363	,	22.146473
747	50.607316	,	22.145331
748	50.610100	,	22.141763
749	50.613034	,	22.137985
750	50.613453	,	22.131193
751	50.614783	,	22.130144
752	50.614952	,	22.129985
753	50.616788	,	22.128518
754	50.615852	,	22.122964
755	50.615515	,	22.121050
756	50.620302	,	22.113422
757	50.622592	,	22.109827
758	50.622888	,	22.109735
759	50.623008	,	22.110234
760	50.623474	,	22.111240
761	50.623820	,	22.112179

Nr pkt.	Współrzędne punktów załamania granicy w układzie WGS84		
762	50.623924	,	22.112264
763	50.624135	,	22.112162
764	50.624185	,	22.111928
765	50.624160	,	22.111155
766	50.624214	,	22.110436
767	50.624447	,	22.109297
768	50.626756	,	22.108649
769	50.626681	,	22.106066
770	50.626174	,	22.084646
771	50.633780	,	22.083001
772	50.634346	,	22.082980
773	50.635693	,	22.081894
774	50.637208	,	22.080678
775	50.638160	,	22.080287
776	50.638459	,	22.079153
777	50.639010	,	22.079094
778	50.639321	,	22.078995
779	50.639957	,	22.078902
780	50.640415	,	22.079070
781	50.641059	,	22.078997
782	50.641302	,	22.079153
783	50.641437	,	22.079439
784	50.641965	,	22.079058
785	50.642258	,	22.078757
786	50.642717	,	22.078141
787	50.642995	,	22.077850
788	50.643254	,	22.077558
789	50.643182	,	22.077496
790	50.643323	,	22.077300
791	50.644108	,	22.076199
792	50.644782	,	22.075031
793	50.645799	,	22.074066
794	50.645926	,	22.074000
795	50.646039	,	22.074058
796	50.647581	,	22.072562
797	50.648783	,	22.071425
798	50.648974	,	22.071126
799	50.648784	,	22.070489
800	50.648350	,	22.070537
801	50.647950	,	22.069286
802	50.648124	,	22.069151
803	50.648316	,	22.069165
804	50.648634	,	22.069345
805	50.648732	,	22.069302
806	50.648888	,	22.068841
807	50.649296	,	22.068247

Nr pkt.	Współrzędne punktów załamania granicy w układzie WGS84		
808	50.649993	,	22.067401
809	50.650175	,	22.067765
810	50.650537	,	22.067558
811	50.650978	,	22.066944
812	50.651609	,	22.066395
813	50.651381	,	22.065558
814	50.651950	,	22.065412
815	50.652495	,	22.065403
816	50.652644	,	22.064587
817	50.653315	,	22.063865
818	50.653782	,	22.063683
819	50.653884	,	22.062848
820	50.654123	,	22.062463
821	50.655153	,	22.061917
822	50.655391	,	22.062353
823	50.655739	,	22.062139
824	50.655951	,	22.061478
825	50.656548	,	22.060034
826	50.656727	,	22.059559
827	50.656880	,	22.058953
828	50.657130	,	22.058299
829	50.657794	,	22.057646
830	50.657175	,	22.056123
831	50.656897	,	22.055724
832	50.656518	,	22.056204
833	50.656183	,	22.056507
834	50.655500	,	22.055169
835	50.654312	,	22.053117
836	50.654564	,	22.052687
837	50.654839	,	22.051902
838	50.655135	,	22.051878
839	50.655683	,	22.052024
840	50.655898	,	22.051833
841	50.656120	,	22.051839
842	50.656537	,	22.051959
843	50.656838	,	22.051724
844	50.657005	,	22.051847
845	50.657199	,	22.052186
846	50.657622	,	22.052037
847	50.657843	,	22.052620
848	50.657980	,	22.053199
849	50.658201	,	22.054178
850	50.659446	,	22.054382
851	50.659595	,	22.053441
852	50.659642	,	22.052093
853	50.659776	,	22.051430

Nr pkt.	Współrzędne punktów załamania granicy w układzie WGS84		
854	50.659838	,	22.050862
855	50.660154	,	22.050294
856	50.660251	,	22.050027
857	50.660734	,	22.049569
858	50.661049	,	22.049480
859	50.661316	,	22.049577
860	50.661385	,	22.049145
861	50.661657	,	22.048666
862	50.661791	,	22.047946
863	50.661926	,	22.047606
864	50.661808	,	22.047128
865	50.661892	,	22.046743
866	50.662043	,	22.046272
867	50.662185	,	22.046059
868	50.662760	,	22.045490
869	50.662963	,	22.045162
870	50.663374	,	22.044602
871	50.663643	,	22.044309
872	50.663965	,	22.043986
873	50.664625	,	22.045625
874	50.664532	,	22.046039
875	50.664267	,	22.046833
876	50.663935	,	22.047574
877	50.663738	,	22.048100
878	50.663523	,	22.048996
879	50.663336	,	22.049662
880	50.662805	,	22.051247
881	50.661998	,	22.053446
882	50.661396	,	22.054898
883	50.660669	,	22.057274
884	50.660045	,	22.059717
885	50.660322	,	22.063199
886	50.659757	,	22.064107
887	50.658743	,	22.065240
888	50.658057	,	22.065754
889	50.657185	,	22.066365
890	50.656543	,	22.066633
891	50.656568	,	22.068178
892	50.656790	,	22.069079
893	50.656606	,	22.070621
894	50.656425	,	22.071396
895	50.656138	,	22.073036
896	50.655166	,	22.074100
897	50.654757	,	22.074634
898	50.654548	,	22.075180
899	50.654282	,	22.075762

Nr pkt.	Współrzędne punktów załamania granicy w układzie WGS84		
900	50.654225	,	22.076231
901	50.654039	,	22.078789
902	50.654296	,	22.080729
903	50.654153	,	22.082357
904	50.653891	,	22.084576
905	50.653770	,	22.085773
906	50.653623	,	22.087052
907	50.653485	,	22.088069
908	50.653360	,	22.088609
909	50.652859	,	22.089585
910	50.652327	,	22.090893
911	50.651796	,	22.092020
912	50.651630	,	22.092815
913	50.651443	,	22.094782
914	50.651457	,	22.095493
915	50.651605	,	22.096445
916	50.651556	,	22.097598
917	50.651300	,	22.099992
918	50.651221	,	22.102524
919	50.653977	,	22.102803
920	50.654158	,	22.103484
921	50.654503	,	22.103899
922	50.654465	,	22.104689
923	50.654907	,	22.105856
924	50.655085	,	22.105931
925	50.655047	,	22.106583
926	50.655215	,	22.108016
927	50.655093	,	22.108424
928	50.656299	,	22.111558
929	50.657855	,	22.109748
930	50.661061	,	22.105951
931	50.664070	,	22.102388
932	50.667210	,	22.098686
933	50.671334	,	22.093814
934	50.674582	,	22.100676
935	50.677447	,	22.106674
936	50.679926	,	22.111877
937	50.682784	,	22.107180
938	50.687824	,	22.098899
939	50.688533	,	22.099951
940	50.691544	,	22.104480
941	50.694519	,	22.109005

Nr pkt.	Współrzędne punktów załamania granicy w układzie WGS84		
942	50.696971	,	22.112705
943	50.699856	,	22.117051
944	50.705218	,	22.125104
945	50.708671	,	22.130340
946	50.711221	,	22.126886
947	50.714451	,	22.122523
948	50.718135	,	22.117511
949	50.717114	,	22.116888
950	50.717200	,	22.115520
951	50.716954	,	22.113950
952	50.716395	,	22.113090
953	50.715309	,	22.113696
954	50.713824	,	22.111721
955	50.713979	,	22.111577
956	50.713902	,	22.111378
957	50.714169	,	22.110552
958	50.713828	,	22.110196
959	50.714204	,	22.109561
960	50.713989	,	22.109283
961	50.714360	,	22.108844
962	50.715100	,	22.108232
963	50.715528	,	22.107507
964	50.715435	,	22.107228
965	50.715269	,	22.106942
966	50.715733	,	22.106461
967	50.716070	,	22.106845
968	50.716371	,	22.106730
969	50.716457	,	22.107499
970	50.718257	,	22.108829
971	50.718625	,	22.110304
972	50.719576	,	22.112199
973	50.721572	,	22.108985
974	50.722970	,	22.107872
975	50.722112	,	22.106188
976	50.721883	,	22.105952
977	50.721445	,	22.104563
978	50.721362	,	22.102065
979	50.721285	,	22.098268
980	50.721740	,	22.098935
981	50.725883	,	22.098803
982	50.735339	,	22.104990
983	50.735859	,	22.105271

Nr pkt.	Współrzędne punktów załamania granicy w układzie WGS84		
984	50.736209	,	22.105314
985	50.736609	,	22.105276
986	50.737001	,	22.105207
987	50.742079	,	22.104424
988	50.742244	,	22.104446
989	50.741492	,	22.121656
990	50.740771	,	22.137833
991	50.740557	,	22.142678
992	50.737420	,	22.143415
993	50.736793	,	22.143706
994	50.736414	,	22.143945
995	50.735444	,	22.144467
996	50.734509	,	22.144999
997	50.733815	,	22.145739
998	50.733279	,	22.146237
999	50.731662	,	22.147732
1000	50.729591	,	22.149701
1001	50.727415	,	22.151829
1002	50.726775	,	22.152435
1003	50.725053	,	22.154032
1004	50.725084	,	22.154614
1005	50.725404	,	22.155587
1006	50.726130	,	22.156798
1007	50.726199	,	22.157001
1008	50.726783	,	22.158667
1009	50.726816	,	22.158566
1010	50.727049	,	22.159248
1011	50.727627	,	22.158585
1012	50.728388	,	22.159733
1013	50.728563	,	22.160059
1014	50.728910	,	22.160889
1015	50.729194	,	22.161193
1016	50.729991	,	22.161753
1017	50.730530	,	22.161708
1018	50.730725	,	22.161749
1019	50.730862	,	22.161888
1020	50.731075	,	22.162389
1021	50.731328	,	22.163159
1022	50.731569	,	22.164260
1023	50.731635	,	22.164672
1024	50.731866	,	22.166168
1025	50.732141	,	22.166727

Nr pkt.	Współrzędne punktów załamania granicy w układzie WGS84		
1026	50.732376	,	22.167330
1027	50.732681	,	22.168418
1028	50.732724	,	22.169345
1029	50.733188	,	22.170658
1030	50.733508	,	22.172157
1031	50.733797	,	22.173065
1032	50.734520	,	22.173170
1033	50.736126	,	22.173391
1034	50.737663	,	22.173609
1035	50.739169	,	22.173818
1036	50.740695	,	22.174035
1037	50.742211	,	22.174253
1038	50.743721	,	22.174464
1039	50.745307	,	22.174681
1040	50.746887	,	22.174899
1041	50.748410	,	22.175108
1042	50.749703	,	22.175288
1043	50.752214	,	22.175659
1044	50.752300	,	22.175549
1045	50.752335	,	22.175777
1046	50.752371	,	22.176684
1047	50.752485	,	22.177780
1048	50.752622	,	22.178883
1049	50.752695	,	22.180387
1050	50.752637	,	22.181058
1051	50.752809	,	22.182778
1052	50.752377	,	22.182486
1053	50.752042	,	22.182235
1054	50.751661	,	22.181947
1055	50.751121	,	22.181581
1056	50.750413	,	22.181067
1057	50.748918	,	22.179967
1058	50.747375	,	22.178843
1059	50.745342	,	22.177360
1060	50.745363	,	22.180970
1061	50.746221	,	22.181645
1062	50.747190	,	22.182359
1063	50.746227	,	22.186088
1064	50.745222	,	22.190044

Uwagi:

1.Pomiędzy punktem Nr 1 a punktem Nr 608 granica Parku Krajobrazowego Lasy Janowskie pokrywa się ze wschodnimi granicami administracyjnymi gmin: Zaklików, wróć

2.Pomiędzy punktem Nr 808 a punktem Nr 918 granica Parku Krajobrazowego Lasy Janowskie pokrywa się z zachodnią i północną granicą administracyjną miejscowości Rzeczyca Długa i północną granicą administracyjną miejscowości Jastkowice

Załącznik Nr 3a

wróć

Współrzędne punktów załamania granicy otuliny Parku Krajobrazowego Lasy Janowskie

Nr pkt	Współrzędne punktów załamania granicy w układzie WGS84
0	50.758132 , 22.199059
1	50.757999 , 22.199969
2	50.757707 , 22.199942
3	50.757536 , 22.200744
4	50.757390 , 22.201226
5	50.757279 , 22.201191
6	50.757131 , 22.201108
7	50.756988 , 22.201242
8	50.756804 , 22.201329
9	50.756227 , 22.200916
10	50.756147 , 22.201502
11	50.755756 , 22.202060
12	50.755611 , 22.203363
13	50.755534 , 22.203945
14	50.754941 , 22.204654
15	50.754700 , 22.204466
16	50.754561 , 22.204646
17	50.754347 , 22.205241
18	50.754121 , 22.205495
19	50.754018 , 22.205583
20	50.753799 , 22.205505
21	50.753208 , 22.205202
22	50.753076 , 22.205215
23	50.752587 , 22.204724
24	50.750670 , 22.203561
25	50.750891 , 22.202818
26	50.750966 , 22.202472
27	50.751169 , 22.202284
28	50.751349 , 22.202281
29	50.751435 , 22.202313
30	50.751515 , 22.202188
31	50.751628 , 22.201556
32	50.751810 , 22.201439
33	50.752000 , 22.201046
34	50.752195 , 22.200900
35	50.752317 , 22.200932
36	50.752414 , 22.200779
37	50.749277 , 22.198759
38	50.749040 , 22.199543
39	50.748760 , 22.201044
40	50.747349 , 22.200112

Nr pkt	Współrzędne punktów załamania granicy w układzie WGS84
41	50.747922 , 22.197886
42	50.743857 , 22.195298
43	50.745222 , 22.190044
44	50.746227 , 22.186088
45	50.747190 , 22.182359
46	50.746221 , 22.181645
47	50.745363 , 22.180970
48	50.745342 , 22.177360
49	50.747375 , 22.178843
50	50.748918 , 22.179967
51	50.750413 , 22.181067
52	50.751121 , 22.181581
53	50.751661 , 22.181947
54	50.752042 , 22.182235
55	50.752377 , 22.182486
56	50.752809 , 22.182778
57	50.752637 , 22.181058
58	50.752695 , 22.180387
59	50.752622 , 22.178883
60	50.752485 , 22.177780
61	50.752371 , 22.176684
62	50.752335 , 22.175777
63	50.752300 , 22.175549
64	50.752214 , 22.175659
65	50.749703 , 22.175288
66	50.748410 , 22.175108
67	50.746887 , 22.174899
68	50.745307 , 22.174681
69	50.743721 , 22.174464
70	50.742211 , 22.174253
71	50.740695 , 22.174035
72	50.739169 , 22.173818
73	50.737663 , 22.173609
74	50.736126 , 22.173391
75	50.734520 , 22.173170
76	50.733810 , 22.173067
77	50.733784 , 22.173023
78	50.733508 , 22.172157
79	50.733188 , 22.170658
80	50.732724 , 22.169345
81	50.732681 , 22.168418

Nr pkt	Współrzędne punktów załamania granicy w układzie WGS84
82	50.732376 , 22.167330
83	50.732141 , 22.166727
84	50.731866 , 22.166168
85	50.731635 , 22.164672
86	50.731569 , 22.164260
87	50.731328 , 22.163159
88	50.731075 , 22.162389
89	50.730862 , 22.161888
90	50.730725 , 22.161749
91	50.730530 , 22.161708
92	50.729991 , 22.161753
93	50.729194 , 22.161193
94	50.728910 , 22.160889
95	50.728563 , 22.160059
96	50.728388 , 22.159733
97	50.727627 , 22.158585
98	50.727049 , 22.159248
99	50.726816 , 22.158566
100	50.726783 , 22.158667
101	50.726199 , 22.157001
102	50.726130 , 22.156798
103	50.725404 , 22.155587
104	50.725084 , 22.154614
105	50.725053 , 22.154032
106	50.726775 , 22.152435
107	50.727415 , 22.151829
108	50.729591 , 22.149701
109	50.731662 , 22.147732
110	50.733279 , 22.146237
111	50.733815 , 22.145739
112	50.734509 , 22.144999
113	50.735444 , 22.144467
114	50.736414 , 22.143945
115	50.736793 , 22.143706
116	50.737420 , 22.143415
117	50.740557 , 22.142678
118	50.740771 , 22.137833
119	50.741492 , 22.121656
120	50.742244 , 22.104446
121	50.742079 , 22.104424
122	50.737001 , 22.105207

Nr pkt	Współrzędne punktów załamania granicy w układzie WGS84
123	50.736609 , 22.105276
124	50.736209 , 22.105314
125	50.735859 , 22.105271
126	50.735339 , 22.104990
127	50.725883 , 22.098803
128	50.721740 , 22.098935
129	50.721285 , 22.098268
130	50.721362 , 22.102065
131	50.721445 , 22.104563
132	50.721883 , 22.105952
133	50.722112 , 22.106188
134	50.722970 , 22.107872
135	50.721572 , 22.108985
136	50.719576 , 22.112199
137	50.718625 , 22.110304
138	50.718257 , 22.108829
139	50.716457 , 22.107499
140	50.716371 , 22.106730
141	50.716070 , 22.106845
142	50.715733 , 22.106461
143	50.715269 , 22.106942
144	50.715435 , 22.107228
145	50.715528 , 22.107507
146	50.715100 , 22.108232
147	50.714360 , 22.108844
148	50.713989 , 22.109283
149	50.714204 , 22.109561
150	50.713828 , 22.110196
151	50.714169 , 22.110552
152	50.713902 , 22.111378
153	50.713979 , 22.111577
154	50.713824 , 22.111721
155	50.715309 , 22.113696
156	50.716395 , 22.113090
157	50.716954 , 22.113950
158	50.717200 , 22.115520
159	50.717114 , 22.116888
160	50.718135 , 22.117511
161	50.714451 , 22.122523
162	50.711221 , 22.126886
163	50.708671 , 22.130340

wróć

Nr pkt	Współrzędne punktów załamania granicy w układzie WGS84
164	50.705218 , 22.125104
165	50.699856 , 22.117051
166	50.696971 , 22.112705
167	50.694519 , 22.109005
168	50.691544 , 22.104480
169	50.688533 , 22.099951
170	50.687824 , 22.098899
171	50.682784 , 22.107180
172	50.679926 , 22.111877
173	50.677447 , 22.106674
174	50.674582 , 22.100676
175	50.671334 , 22.093814
176	50.667210 , 22.098686
177	50.664070 , 22.102388
178	50.661061 , 22.105951
179	50.657855 , 22.109748
180	50.656299 , 22.111558
181	50.655093 , 22.108424
182	50.655215 , 22.108016
183	50.655047 , 22.106583
184	50.655085 , 22.105931
185	50.654907 , 22.105856
186	50.654465 , 22.104689
187	50.654503 , 22.103899
188	50.654158 , 22.103484
189	50.653977 , 22.102803
190	50.651221 , 22.102524
191	50.651300 , 22.099992
192	50.651556 , 22.097598
193	50.651605 , 22.096445
194	50.651457 , 22.095493
195	50.651443 , 22.094782
196	50.651630 , 22.092815
197	50.651796 , 22.092020
198	50.652327 , 22.090893
199	50.652859 , 22.089585
200	50.653360 , 22.088609
201	50.653485 , 22.088069
202	50.653623 , 22.087052
203	50.653770 , 22.085773
204	50.653891 , 22.084576
205	50.654153 , 22.082357
206	50.654296 , 22.080729

Nr pkt	Współrzędne punktów załamania granicy w układzie WGS84
207	50.654039 , 22.078789
208	50.654225 , 22.076231
209	50.654282 , 22.075762
210	50.654548 , 22.075180
211	50.654757 , 22.074634
212	50.655166 , 22.074100
213	50.656138 , 22.073036
214	50.656425 , 22.071396
215	50.656606 , 22.070621
216	50.656790 , 22.069079
217	50.656568 , 22.068178
218	50.656543 , 22.066633
219	50.657185 , 22.066365
220	50.658057 , 22.065754
221	50.658743 , 22.065240
222	50.659757 , 22.064107
223	50.660322 , 22.063199
224	50.660045 , 22.059717
225	50.660669 , 22.057274
226	50.661396 , 22.054898
227	50.661998 , 22.053446
228	50.662805 , 22.051247
229	50.663336 , 22.049662
230	50.663523 , 22.048996
231	50.663738 , 22.048100
232	50.663935 , 22.047574
233	50.664267 , 22.046833
234	50.664532 , 22.046039
235	50.664625 , 22.045625
236	50.663965 , 22.043986
237	50.663643 , 22.044309
238	50.663374 , 22.044602
239	50.662963 , 22.045162
240	50.662760 , 22.045490
241	50.662185 , 22.046059
242	50.662043 , 22.046272
243	50.661892 , 22.046743
244	50.661808 , 22.047128
245	50.661926 , 22.047606
246	50.661791 , 22.047946
247	50.661657 , 22.048666
248	50.661385 , 22.049145
249	50.661316 , 22.049577

Nr pkt	Współrzędne punktów załamania granicy w układzie WGS84
250	50.661049 , 22.049480
251	50.660734 , 22.049569
252	50.660251 , 22.050027
253	50.660154 , 22.050294
254	50.659838 , 22.050862
255	50.659776 , 22.051430
256	50.659642 , 22.052093
257	50.659595 , 22.053441
258	50.659446 , 22.054382
259	50.658201 , 22.054178
260	50.657980 , 22.053199
261	50.657843 , 22.052620
262	50.657622 , 22.052037
263	50.657199 , 22.052186
264	50.657005 , 22.051847
265	50.656838 , 22.051724
266	50.656537 , 22.051959
267	50.656120 , 22.051839
268	50.655898 , 22.051833
269	50.655683 , 22.052024
270	50.655135 , 22.051878
271	50.654839 , 22.051902
272	50.654564 , 22.052687
273	50.654312 , 22.053117
274	50.655500 , 22.055169
275	50.656183 , 22.056507
276	50.656518 , 22.056204
277	50.656897 , 22.055724
278	50.657175 , 22.056123
279	50.657794 , 22.057646
280	50.657130 , 22.058299
281	50.656880 , 22.058953
282	50.656727 , 22.059559
283	50.656548 , 22.060034
284	50.655951 , 22.061478
285	50.655739 , 22.062139
286	50.655391 , 22.062353
287	50.655153 , 22.061917
288	50.654123 , 22.062463
289	50.653884 , 22.062848
290	50.653782 , 22.063683
291	50.653315 , 22.063865
292	50.652644 , 22.064587

Nr pkt	Współrzędne punktów załamania granicy w układzie WGS84
293	50.652495 , 22.065403
294	50.651950 , 22.065412
295	50.651381 , 22.065558
296	50.651609 , 22.066395
297	50.650978 , 22.066944
298	50.650537 , 22.067558
299	50.650175 , 22.067765
300	50.649993 , 22.067401
301	50.649296 , 22.068247
302	50.648888 , 22.068841
303	50.648732 , 22.069302
304	50.648634 , 22.069345
305	50.648316 , 22.069165
306	50.648124 , 22.069151
307	50.647950 , 22.069286
308	50.648350 , 22.070537
309	50.648784 , 22.070489
310	50.648974 , 22.071126
311	50.648783 , 22.071425
312	50.647581 , 22.072562
313	50.646039 , 22.074058
314	50.645926 , 22.074000
315	50.645799 , 22.074066
316	50.644782 , 22.075031
317	50.644108 , 22.076199
318	50.643323 , 22.077300
319	50.643182 , 22.077496
320	50.643254 , 22.077558
321	50.642995 , 22.077850
322	50.642717 , 22.078141
323	50.642258 , 22.078757
324	50.641965 , 22.079058
325	50.641437 , 22.079439
326	50.641302 , 22.079153
327	50.641059 , 22.078997
328	50.640415 , 22.079070
329	50.639957 , 22.078902
330	50.639321 , 22.078995
331	50.639010 , 22.079094
332	50.638459 , 22.079153
333	50.638160 , 22.080287
334	50.637208 , 22.080678
335	50.635693 , 22.081894

wróć

Nr pkt	Współrzędne punktów załamania granicy w układzie WGS84
336	50.634346 , 22.082980
337	50.633780 , 22.083001
338	50.626174 , 22.084646
339	50.626681 , 22.106066
340	50.626756 , 22.108649
341	50.624447 , 22.109297
342	50.624214 , 22.110436
343	50.624160 , 22.111155
344	50.624185 , 22.111928
345	50.624135 , 22.112162
346	50.623924 , 22.112264
347	50.623820 , 22.112179
348	50.623474 , 22.111240
349	50.623008 , 22.110234
350	50.622888 , 22.109735
351	50.622592 , 22.109827
352	50.620302 , 22.113422
353	50.615515 , 22.121050
354	50.615852 , 22.122964
355	50.616788 , 22.128518
356	50.614952 , 22.129985
357	50.614783 , 22.130144
358	50.613453 , 22.131193
359	50.613034 , 22.137985
360	50.610100 , 22.141763
361	50.607316 , 22.145331
362	50.606363 , 22.146473
363	50.606202 , 22.146684
364	50.605858 , 22.147077
365	50.605440 , 22.147763
366	50.604960 , 22.148376
367	50.604520 , 22.148990
368	50.603212 , 22.150632
369	50.604127 , 22.154870
370	50.604618 , 22.157170
371	50.605012 , 22.158906
372	50.604764 , 22.159511
373	50.604422 , 22.160178
374	50.604171 , 22.160492
375	50.604114 , 22.160684
376	50.604077 , 22.161147
377	50.604174 , 22.161931
378	50.604242 , 22.162569

Nr pkt	Współrzędne punktów załamania granicy w układzie WGS84
379	50.604216 , 22.163502
380	50.604226 , 22.163861
381	50.604330 , 22.164378
382	50.604409 , 22.164893
383	50.604407 , 22.165538
384	50.604281 , 22.165911
385	50.604280 , 22.166782
386	50.604137 , 22.166840
387	50.604130 , 22.167101
388	50.604255 , 22.167373
389	50.604367 , 22.167571
390	50.604364 , 22.167633
391	50.604036 , 22.168417
392	50.603728 , 22.168803
393	50.603671 , 22.168784
394	50.603643 , 22.168907
395	50.603673 , 22.168912
396	50.603862 , 22.169069
397	50.604244 , 22.169207
398	50.604329 , 22.169592
399	50.604324 , 22.169723
400	50.604301 , 22.169778
401	50.604113 , 22.169876
402	50.604537 , 22.170400
403	50.604669 , 22.170893
404	50.604720 , 22.171220
405	50.604706 , 22.172114
406	50.604742 , 22.172156
407	50.604754 , 22.172500
408	50.605058 , 22.175766
409	50.605199 , 22.175881
410	50.605380 , 22.176216
411	50.605481 , 22.176171
412	50.605561 , 22.176121
413	50.605757 , 22.176464
414	50.606103 , 22.177422
415	50.606265 , 22.177472
416	50.606702 , 22.177907
417	50.606921 , 22.178061
418	50.607676 , 22.178769
419	50.608405 , 22.179452
420	50.608790 , 22.179244
421	50.608986 , 22.179327

Nr pkt	Współrzędne punktów załamania granicy w układzie WGS84
422	50.609072 , 22.179341
423	50.609341 , 22.179365
424	50.609463 , 22.179473
425	50.609401 , 22.179844
426	50.609449 , 22.179917
427	50.609548 , 22.179812
428	50.609684 , 22.179538
429	50.610066 , 22.180053
430	50.610241 , 22.180374
431	50.610308 , 22.180290
432	50.610311 , 22.180200
433	50.610449 , 22.180329
434	50.610659 , 22.180666
435	50.610661 , 22.180845
436	50.610851 , 22.181021
437	50.610759 , 22.181450
438	50.610597 , 22.181532
439	50.611058 , 22.181668
440	50.611113 , 22.181483
441	50.611716 , 22.181925
442	50.611538 , 22.182422
443	50.613064 , 22.183795
444	50.613150 , 22.183724
445	50.613360 , 22.183056
446	50.613559 , 22.182893
447	50.613680 , 22.182662
448	50.613896 , 22.182539
449	50.614086 , 22.182610
450	50.613672 , 22.184357
451	50.614620 , 22.185218
452	50.615750 , 22.186278
453	50.616112 , 22.188119
454	50.616876 , 22.192051
455	50.618120 , 22.197943
456	50.619233 , 22.203052
457	50.619632 , 22.203562
458	50.619827 , 22.204325
459	50.620256 , 22.205202
460	50.620126 , 22.206864
461	50.621084 , 22.211137
462	50.621186 , 22.211073
463	50.622023 , 22.211408
464	50.622683 , 22.211138

Nr pkt	Współrzędne punktów załamania granicy w układzie WGS84
465	50.622871 , 22.211590
466	50.622793 , 22.211910
467	50.623416 , 22.212131
468	50.623854 , 22.214037
469	50.624056 , 22.214951
470	50.623944 , 22.215291
471	50.624401 , 22.216375
472	50.624487 , 22.216838
473	50.625122 , 22.216675
474	50.625130 , 22.217205
475	50.625052 , 22.217598
476	50.624787 , 22.218113
477	50.623653 , 22.221401
478	50.623853 , 22.221522
479	50.624182 , 22.220891
480	50.625006 , 22.221487
481	50.625122 , 22.222047
482	50.625049 , 22.222506
483	50.624479 , 22.222644
484	50.624299 , 22.222005
485	50.623522 , 22.221779
486	50.622726 , 22.224158
487	50.622207 , 22.225791
488	50.622748 , 22.226416
489	50.622990 , 22.226901
490	50.622972 , 22.228144
491	50.622918 , 22.228538
492	50.622711 , 22.228653
493	50.622489 , 22.228938
494	50.622762 , 22.232930
495	50.622881 , 22.235241
496	50.623033 , 22.237486
497	50.623140 , 22.239279
498	50.623864 , 22.240516
499	50.624708 , 22.242071
500	50.624825 , 22.243641
501	50.624990 , 22.246291
502	50.624261 , 22.246245
503	50.623376 , 22.246300
504	50.623348 , 22.246366
505	50.623284 , 22.246369
506	50.623189 , 22.246338
507	50.622901 , 22.246479

wróć

Nr pkt	Współrzędne punktów załamania granicy w układzie WGS84
508	50.622785 , 22.246733
509	50.622520 , 22.246765
510	50.622231 , 22.246765
511	50.621969 , 22.247183
512	50.621684 , 22.247343
513	50.621383 , 22.247767
514	50.621109 , 22.248317
515	50.620675 , 22.249192
516	50.620630 , 22.249631
517	50.620656 , 22.250330
518	50.620751 , 22.251084
519	50.621103 , 22.252132
520	50.621190 , 22.252676
521	50.621169 , 22.253386
522	50.621031 , 22.254124
523	50.620883 , 22.254686
524	50.620780 , 22.255020
525	50.620659 , 22.255342
526	50.620601 , 22.255457
527	50.620482 , 22.255718
528	50.620323 , 22.256208
529	50.620267 , 22.256665
530	50.620273 , 22.257100
531	50.620319 , 22.257563
532	50.620415 , 22.258029
533	50.620534 , 22.258512
534	50.620681 , 22.258970
535	50.620884 , 22.259527
536	50.621062 , 22.260264
537	50.621105 , 22.260856
538	50.621135 , 22.261524
539	50.621287 , 22.262402
540	50.621462 , 22.262964
541	50.621645 , 22.263370
542	50.621894 , 22.263720
543	50.622101 , 22.264135
544	50.622201 , 22.264514
545	50.622244 , 22.264907
546	50.622208 , 22.265360
547	50.622124 , 22.265777
548	50.621986 , 22.266168
549	50.621782 , 22.266479
550	50.621606 , 22.266774

Nr pkt	Współrzędne punktów załamania granicy w układzie WGS84
551	50.621368 , 22.267097
552	50.621104 , 22.267582
553	50.620947 , 22.268131
554	50.620844 , 22.268816
555	50.620809 , 22.269558
556	50.620823 , 22.270237
557	50.620753 , 22.270772
558	50.620575 , 22.271847
559	50.620582 , 22.272441
560	50.620685 , 22.272801
561	50.620851 , 22.273041
562	50.621346 , 22.272632
563	50.621685 , 22.272604
564	50.622027 , 22.272703
565	50.622394 , 22.273056
566	50.622562 , 22.273412
567	50.622607 , 22.273726
568	50.622576 , 22.274045
569	50.622504 , 22.274313
570	50.622280 , 22.274752
571	50.622053 , 22.275107
572	50.621896 , 22.275610
573	50.621863 , 22.276488
574	50.621928 , 22.277330
575	50.622020 , 22.277787
576	50.622096 , 22.278263
577	50.622104 , 22.278919
578	50.622114 , 22.279204
579	50.622380 , 22.280102
580	50.622523 , 22.281125
581	50.622642 , 22.281804
582	50.622585 , 22.282282
583	50.622501 , 22.282775
584	50.622378 , 22.283321
585	50.622183 , 22.283938
586	50.621682 , 22.285204
587	50.621456 , 22.285637
588	50.621262 , 22.286392
589	50.621262 , 22.286647
590	50.621345 , 22.287003
591	50.621548 , 22.287368
592	50.621806 , 22.287462
593	50.622135 , 22.287438

Nr pkt	Współrzędne punktów załamania granicy w układzie WGS84
594	50.622552 , 22.287557
595	50.622897 , 22.287984
596	50.622988 , 22.288299
597	50.623048 , 22.288718
598	50.623044 , 22.289267
599	50.622970 , 22.289784
600	50.622849 , 22.290331
601	50.622661 , 22.290930
602	50.622403 , 22.291389
603	50.622143 , 22.291468
604	50.621842 , 22.291364
605	50.621603 , 22.291230
606	50.621248 , 22.290867
607	50.620898 , 22.290463
608	50.620030 , 22.289672
609	50.619623 , 22.289481
610	50.619198 , 22.289714
611	50.619057 , 22.289814
612	50.618901 , 22.290130
613	50.618594 , 22.290739
614	50.618463 , 22.291148
615	50.618387 , 22.291814
616	50.618327 , 22.292093
617	50.618159 , 22.292368
618	50.618078 , 22.292682
619	50.618041 , 22.293781
620	50.618030 , 22.294424
621	50.618184 , 22.294946
622	50.618543 , 22.295689
623	50.618584 , 22.296014
624	50.618701 , 22.296429
625	50.618892 , 22.296741
626	50.619165 , 22.296706
627	50.619601 , 22.296822
628	50.619789 , 22.297025
629	50.619924 , 22.297386
630	50.619805 , 22.298156
631	50.619563 , 22.298468
632	50.619248 , 22.298586
633	50.618953 , 22.298629
634	50.618914 , 22.298644
635	50.618432 , 22.299114
636	50.618260 , 22.299247

Nr pkt	Współrzędne punktów załamania granicy w układzie WGS84
637	50.618096 , 22.299250
638	50.617925 , 22.299176
639	50.617805 , 22.299080
640	50.617573 , 22.298992
641	50.617287 , 22.298976
642	50.617101 , 22.299165
643	50.616951 , 22.299409
644	50.616892 , 22.299745
645	50.616878 , 22.300193
646	50.617028 , 22.300894
647	50.617178 , 22.301314
648	50.617418 , 22.301675
649	50.617661 , 22.301971
650	50.617954 , 22.302208
651	50.618107 , 22.302355
652	50.618301 , 22.302623
653	50.618419 , 22.302915
654	50.618558 , 22.303342
655	50.618600 , 22.303849
656	50.618572 , 22.304207
657	50.618468 , 22.304445
658	50.618349 , 22.304659
659	50.618131 , 22.304837
660	50.617806 , 22.305175
661	50.617464 , 22.305576
662	50.617239 , 22.305973
663	50.617086 , 22.306363
664	50.616861 , 22.306777
665	50.616661 , 22.307313
666	50.616588 , 22.307764
667	50.616545 , 22.308350
668	50.616599 , 22.308985
669	50.616668 , 22.309315
670	50.617739 , 22.310872
671	50.618013 , 22.311170
672	50.618481 , 22.311600
673	50.618985 , 22.311960
674	50.619100 , 22.312163
675	50.619197 , 22.312415
676	50.619223 , 22.312732
677	50.619239 , 22.313408
678	50.619240 , 22.313729
679	50.619315 , 22.313994

wróć

Nr pkt	Współrzędne punktów załamania granicy w układzie WGS84
680	50.619483 , 22.315536
681	50.619225 , 22.315909
682	50.618868 , 22.316173
683	50.618568 , 22.318803
684	50.619097 , 22.319512
685	50.618894 , 22.320298
686	50.618694 , 22.320697
687	50.618234 , 22.321162
688	50.618443 , 22.322347
689	50.618456 , 22.322466
690	50.618431 , 22.322567
691	50.617644 , 22.325101
692	50.617526 , 22.325477
693	50.617421 , 22.325834
694	50.617379 , 22.326425
695	50.617237 , 22.326811
696	50.617147 , 22.327009
697	50.616986 , 22.327211
698	50.616916 , 22.327338
699	50.616566 , 22.327775
700	50.616344 , 22.328048
701	50.615788 , 22.328685
702	50.615500 , 22.328997
703	50.615604 , 22.329114
704	50.615861 , 22.329415
705	50.616136 , 22.329776
706	50.616217 , 22.329906
707	50.616219 , 22.330189
708	50.616207 , 22.330469
709	50.616189 , 22.331591
710	50.616296 , 22.331806
711	50.616642 , 22.332071
712	50.616565 , 22.332307
713	50.615952 , 22.332732
714	50.615933 , 22.332814
715	50.615602 , 22.333903
716	50.615734 , 22.334060
717	50.615801 , 22.334384
718	50.615558 , 22.334473
719	50.615546 , 22.334649
720	50.615516 , 22.334887
721	50.615674 , 22.335460
722	50.615689 , 22.335564

Nr pkt	Współrzędne punktów załamania granicy w układzie WGS84
723	50.615620 , 22.335861
724	50.615122 , 22.335131
725	50.614776 , 22.335022
726	50.614400 , 22.335922
727	50.614174 , 22.337101
728	50.614155 , 22.337138
729	50.614211 , 22.337318
730	50.614516 , 22.337513
731	50.614487 , 22.337718
732	50.614231 , 22.338016
733	50.613868 , 22.338400
734	50.613834 , 22.338613
735	50.614576 , 22.338451
736	50.614739 , 22.338382
737	50.615096 , 22.338169
738	50.615240 , 22.338484
739	50.615193 , 22.338709
740	50.614872 , 22.338883
741	50.614632 , 22.338742
742	50.614736 , 22.339513
743	50.614653 , 22.339888
744	50.614521 , 22.340042
745	50.614340 , 22.340172
746	50.613963 , 22.339318
747	50.613750 , 22.340380
748	50.614268 , 22.340762
749	50.613928 , 22.341457
750	50.613845 , 22.341563
751	50.613558 , 22.341931
752	50.613249 , 22.342649
753	50.613210 , 22.342971
754	50.613297 , 22.343199
755	50.612520 , 22.342433
756	50.612177 , 22.343178
757	50.612124 , 22.343563
758	50.611926 , 22.345746
759	50.611970 , 22.345975
760	50.612017 , 22.346070
761	50.612595 , 22.346892
762	50.613172 , 22.347034
763	50.613387 , 22.346757
764	50.613487 , 22.346673
765	50.613696 , 22.346578

Nr pkt	Współrzędne punktów załamania granicy w układzie WGS84
766	50.613895 , 22.346636
767	50.614118 , 22.346972
768	50.614329 , 22.347335
769	50.614489 , 22.347785
770	50.614497 , 22.348357
771	50.614289 , 22.348879
772	50.614060 , 22.349331
773	50.613595 , 22.349705
774	50.613070 , 22.350096
775	50.612864 , 22.350298
776	50.612461 , 22.350457
777	50.612044 , 22.350658
778	50.611649 , 22.350910
779	50.611328 , 22.351218
780	50.611004 , 22.351749
781	50.611027 , 22.352092
782	50.611370 , 22.352964
783	50.611536 , 22.353338
784	50.611680 , 22.353601
785	50.611789 , 22.353947
786	50.611808 , 22.354302
787	50.611859 , 22.354729
788	50.611852 , 22.355527
789	50.611734 , 22.356287
790	50.611543 , 22.356874
791	50.611243 , 22.357007
792	50.610729 , 22.356740
793	50.610568 , 22.356647
794	50.610237 , 22.356343
795	50.609838 , 22.356130
796	50.609663 , 22.356153
797	50.609276 , 22.356344
798	50.609091 , 22.356596
799	50.609030 , 22.356774
800	50.608920 , 22.359184
801	50.608812 , 22.360219
802	50.608581 , 22.360774
803	50.608444 , 22.360991
804	50.608327 , 22.361293
805	50.608297 , 22.361538
806	50.608203 , 22.361881
807	50.608144 , 22.362273
808	50.607965 , 22.363129

Nr pkt	Współrzędne punktów załamania granicy w układzie WGS84
809	50.607867 , 22.363524
810	50.607594 , 22.364467
811	50.607548 , 22.364655
812	50.607478 , 22.364820
813	50.607397 , 22.364919
814	50.606595 , 22.365445
815	50.606479 , 22.365564
816	50.606422 , 22.365749
817	50.606429 , 22.365975
818	50.606461 , 22.366109
819	50.606578 , 22.366280
820	50.606755 , 22.366364
821	50.606892 , 22.366448
822	50.607084 , 22.366776
823	50.607212 , 22.367213
824	50.607152 , 22.367393
825	50.607023 , 22.367647
826	50.606774 , 22.367981
827	50.606572 , 22.368198
828	50.606243 , 22.368588
829	50.606015 , 22.368918
830	50.605888 , 22.369226
831	50.605851 , 22.369506
832	50.605860 , 22.369729
833	50.605669 , 22.370139
834	50.605347 , 22.370217
835	50.604986 , 22.370742
836	50.604888 , 22.371227
837	50.604841 , 22.371508
838	50.604884 , 22.372671
839	50.604919 , 22.372841
840	50.605042 , 22.372943
841	50.605087 , 22.373306
842	50.604971 , 22.373645
843	50.604771 , 22.373775
844	50.604362 , 22.373770
845	50.604149 , 22.373920
846	50.603973 , 22.374013
847	50.603900 , 22.374200
848	50.603811 , 22.375134
849	50.603966 , 22.375685
850	50.604168 , 22.376300
851	50.604216 , 22.376844

wróć

Nr pkt	Współrzędne punktów załamania granicy w układzie WGS84
852	50.604291 , 22.377188
853	50.604176 , 22.377930
854	50.604174 , 22.378360
855	50.604210 , 22.378669
856	50.603951 , 22.379126
857	50.603845 , 22.379160
858	50.603783 , 22.379152
859	50.603346 , 22.379528
860	50.602925 , 22.380555
861	50.602813 , 22.380667
862	50.602632 , 22.380769
863	50.602418 , 22.380931
864	50.601705 , 22.381140
865	50.601556 , 22.381098
866	50.601056 , 22.380619
867	50.601033 , 22.380650
868	50.600933 , 22.380700
869	50.600157 , 22.381085
870	50.599813 , 22.381285
871	50.599490 , 22.381491
872	50.597942 , 22.382659
873	50.597294 , 22.386665
874	50.597173 , 22.387485
875	50.596685 , 22.390022
876	50.595560 , 22.393801
877	50.595264 , 22.395876
878	50.593777 , 22.399580
879	50.593048 , 22.400731
880	50.592702 , 22.401061
881	50.591142 , 22.402545
882	50.589693 , 22.404091
883	50.588018 , 22.405294
884	50.586388 , 22.406480
885	50.585802 , 22.407020
886	50.585534 , 22.407322
887	50.584560 , 22.410000
888	50.584095 , 22.411058
889	50.583524 , 22.412273
890	50.583414 , 22.412517
891	50.583135 , 22.413271
892	50.582794 , 22.414271
893	50.582457 , 22.414826
894	50.582040 , 22.415864

Nr pkt	Współrzędne punktów załamania granicy w układzie WGS84
895	50.581992 , 22.416080
896	50.581855 , 22.416857
897	50.581057 , 22.419048
898	50.580629 , 22.420122
899	50.581276 , 22.421229
900	50.582635 , 22.423618
901	50.584282 , 22.426591
902	50.585138 , 22.431813
903	50.585873 , 22.436249
904	50.586598 , 22.440623
905	50.587046 , 22.443316
906	50.587335 , 22.445078
907	50.588021 , 22.449236
908	50.588462 , 22.451885
909	50.589016 , 22.455257
910	50.589864 , 22.454968
911	50.590193 , 22.456602
912	50.591019 , 22.460761
913	50.591425 , 22.462804
914	50.591938 , 22.465282
915	50.591206 , 22.465671
916	50.589650 , 22.466498
917	50.588035 , 22.467353
918	50.586026 , 22.468409
919	50.585618 , 22.465912
920	50.585473 , 22.465938
921	50.585208 , 22.464818
922	50.584977 , 22.464633
923	50.584410 , 22.465351
924	50.584940 , 22.467290
925	50.584795 , 22.467549
926	50.584985 , 22.468683
927	50.585252 , 22.468831
928	50.585198 , 22.469919
929	50.585122 , 22.470457
930	50.585219 , 22.470796
931	50.584102 , 22.474713
932	50.583387 , 22.476693
933	50.582561 , 22.479168
934	50.581202 , 22.483234
935	50.580949 , 22.484575
936	50.580143 , 22.488826
937	50.579312 , 22.488770

Nr pkt	Współrzędne punktów załamania granicy w układzie WGS84
938	50.579352 , 22.489398
939	50.578648 , 22.488662
940	50.578361 , 22.488476
941	50.578372 , 22.487318
942	50.578080 , 22.487030
943	50.577929 , 22.487045
944	50.577674 , 22.486800
945	50.577404 , 22.486823
946	50.577150 , 22.487461
947	50.577030 , 22.488409
948	50.576854 , 22.488396
949	50.576756 , 22.487920
950	50.576879 , 22.487193
951	50.576805 , 22.486704
952	50.576866 , 22.486361
953	50.576840 , 22.484751
954	50.576626 , 22.483974
955	50.575740 , 22.483607
956	50.575779 , 22.487435
957	50.575871 , 22.488991
958	50.576455 , 22.490846
959	50.576961 , 22.490874
960	50.577120 , 22.490242
961	50.577323 , 22.490039
962	50.577353 , 22.489339
963	50.577851 , 22.490012
964	50.578092 , 22.489496
965	50.578253 , 22.489527
966	50.578178 , 22.491220
967	50.579250 , 22.491362
968	50.579441 , 22.491837
969	50.579682 , 22.491833
970	50.579694 , 22.492321
971	50.580586 , 22.492499
972	50.580590 , 22.491981
973	50.580807 , 22.491502
974	50.582800 , 22.491717
975	50.582981 , 22.493634
976	50.583757 , 22.501669
977	50.584234 , 22.506474
978	50.583462 , 22.506520
979	50.582179 , 22.506614
980	50.581677 , 22.506878

Nr pkt	Współrzędne punktów załamania granicy w układzie WGS84
981	50.581535 , 22.506632
982	50.580737 , 22.506634
983	50.579267 , 22.506660
984	50.579256 , 22.506140
985	50.577589 , 22.506500
986	50.577719 , 22.508727
987	50.577426 , 22.509049
988	50.577284 , 22.508189
989	50.577284 , 22.506499
990	50.576806 , 22.506435
991	50.575612 , 22.505782
992	50.575294 , 22.507079
993	50.575382 , 22.509556
994	50.575451 , 22.512389
995	50.575506 , 22.515018
996	50.576839 , 22.515102
997	50.576892 , 22.515387
998	50.577791 , 22.515466
999	50.577832 , 22.513602
1000	50.577642 , 22.513043
1001	50.577277 , 22.512953
1002	50.577483 , 22.511541
1003	50.578118 , 22.511897
1004	50.578153 , 22.512160
1005	50.578507 , 22.512275
1006	50.578664 , 22.510967
1007	50.578910 , 22.510419
1008	50.580096 , 22.509615
1009	50.581790 , 22.515076
1010	50.583227 , 22.519731
1011	50.581690 , 22.521446
1012	50.576001 , 22.527715
1013	50.575399 , 22.528790
1014	50.573506 , 22.532178
1015	50.572607 , 22.533611
1016	50.572061 , 22.536239
1017	50.570094 , 22.536192
1018	50.566761 , 22.536092
1019	50.563743 , 22.536008
1020	50.562242 , 22.535965
1021	50.560726 , 22.535905
1022	50.556949 , 22.535714
1023	50.553244 , 22.535526

wróć

Nr pkt	Współrzędne punktów załamania granicy w układzie WGS84
1024	50.550948 , 22.537587
1025	50.549850 , 22.538491
1026	50.549632 , 22.534660
1027	50.549402 , 22.530456
1028	50.549168 , 22.526346
1029	50.548957 , 22.522522
1030	50.548822 , 22.520168
1031	50.548775 , 22.520139
1032	50.547291 , 22.520048
1033	50.545818 , 22.519987
1034	50.544355 , 22.519933
1035	50.543207 , 22.519894
1036	50.543214 , 22.520335
1037	50.543230 , 22.520650
1038	50.543276 , 22.521204
1039	50.543375 , 22.521850
1040	50.543126 , 22.521845
1041	50.543176 , 22.522711
1042	50.543185 , 22.523113
1043	50.543000 , 22.523253
1044	50.542816 , 22.523388
1045	50.542304 , 22.523646
1046	50.542186 , 22.523338
1047	50.542004 , 22.523017
1048	50.541946 , 22.522473
1049	50.541952 , 22.522325
1050	50.542241 , 22.522135
1051	50.542144 , 22.521440
1052	50.542198 , 22.520831
1053	50.542426 , 22.519894
1054	50.542320 , 22.518152
1055	50.541946 , 22.517495
1056	50.541790 , 22.517237
1057	50.541231 , 22.515806
1058	50.540855 , 22.515192
1059	50.540926 , 22.514843
1060	50.540736 , 22.514696
1061	50.540722 , 22.514509
1062	50.540627 , 22.514416
1063	50.540586 , 22.513968
1064	50.540415 , 22.513976
1065	50.540084 , 22.514300
1066	50.539569 , 22.512970

Nr pkt	Współrzędne punktów załamania granicy w układzie WGS84
1067	50.539383 , 22.512729
1068	50.539077 , 22.512562
1069	50.539159 , 22.511835
1070	50.537142 , 22.515257
1071	50.537072 , 22.515097
1072	50.536556 , 22.516012
1073	50.536296 , 22.516470
1074	50.535458 , 22.517984
1075	50.534898 , 22.518974
1076	50.534183 , 22.520269
1077	50.534598 , 22.522019
1078	50.534770 , 22.522690
1079	50.534869 , 22.523164
1080	50.535351 , 22.525187
1081	50.535954 , 22.527675
1082	50.536067 , 22.528132
1083	50.536197 , 22.528703
1084	50.536846 , 22.531392
1085	50.537516 , 22.534133
1086	50.537570 , 22.534415
1087	50.537059 , 22.534184
1088	50.536858 , 22.534137
1089	50.535031 , 22.533278
1090	50.534753 , 22.533288
1091	50.533067 , 22.533302
1092	50.532868 , 22.533093
1093	50.532750 , 22.532907
1094	50.532406 , 22.532241
1095	50.532035 , 22.531793
1096	50.531857 , 22.531785
1097	50.531418 , 22.532251
1098	50.532156 , 22.533467
1099	50.532362 , 22.534217
1100	50.532462 , 22.534376
1101	50.530686 , 22.534289
1102	50.529125 , 22.534199
1103	50.527575 , 22.534121
1104	50.525785 , 22.534018
1105	50.525631 , 22.534910
1106	50.524371 , 22.534895
1107	50.524195 , 22.535031
1108	50.524106 , 22.535361
1109	50.523417 , 22.532858

Nr pkt	Współrzędne punktów załamania granicy w układzie WGS84
1110	50.521999 , 22.527608
1111	50.521353 , 22.528698
1112	50.520467 , 22.530201
1113	50.519754 , 22.531430
1114	50.518175 , 22.534148
1115	50.516697 , 22.536693
1116	50.514534 , 22.532366
1117	50.512764 , 22.528827
1118	50.511861 , 22.530411
1119	50.510290 , 22.533149
1120	50.508700 , 22.535923
1121	50.507178 , 22.538575
1122	50.505666 , 22.541223
1123	50.506360 , 22.543202
1124	50.507029 , 22.544306
1125	50.507488 , 22.546173
1126	50.507633 , 22.547292
1127	50.507916 , 22.548499
1128	50.507856 , 22.549102
1129	50.507708 , 22.549763
1130	50.507630 , 22.550758
1131	50.507790 , 22.551162
1132	50.507451 , 22.551639
1133	50.507099 , 22.552473
1134	50.506427 , 22.554232
1135	50.505549 , 22.555157
1136	50.505115 , 22.553570
1137	50.504734 , 22.552188
1138	50.503832 , 22.548904
1139	50.503353 , 22.547224
1140	50.503215 , 22.546755
1141	50.502912 , 22.545695
1142	50.502067 , 22.542739
1143	50.501963 , 22.542423
1144	50.502015 , 22.542193
1145	50.502348 , 22.541058
1146	50.502734 , 22.539742
1147	50.503492 , 22.537232
1148	50.503533 , 22.537181
1149	50.504409 , 22.535545
1150	50.504928 , 22.534681
1151	50.505350 , 22.533835
1152	50.505497 , 22.533231

Nr pkt	Współrzędne punktów załamania granicy w układzie WGS84
1153	50.506075 , 22.529945
1154	50.506538 , 22.527521
1155	50.507620 , 22.522221
1156	50.507655 , 22.521800
1157	50.507921 , 22.519508
1158	50.508505 , 22.516207
1159	50.508451 , 22.515222
1160	50.508257 , 22.510911
1161	50.508296 , 22.505734
1162	50.508332 , 22.500902
1163	50.508316 , 22.500918
1164	50.508323 , 22.500638
1165	50.508343 , 22.500499
1166	50.508422 , 22.500147
1167	50.508553 , 22.499860
1168	50.508721 , 22.499556
1169	50.509453 , 22.498168
1170	50.510426 , 22.496269
1171	50.512005 , 22.493226
1172	50.512814 , 22.491676
1173	50.513674 , 22.490548
1174	50.515990 , 22.487509
1175	50.516868 , 22.486854
1176	50.518965 , 22.485275
1177	50.519196 , 22.484928
1178	50.519162 , 22.484672
1179	50.519178 , 22.484618
1180	50.518845 , 22.481738
1181	50.518402 , 22.478096
1182	50.518316 , 22.477366
1183	50.518163 , 22.476142
1184	50.517987 , 22.474573
1185	50.517847 , 22.473384
1186	50.517657 , 22.471698
1187	50.517447 , 22.469746
1188	50.517277 , 22.468067
1189	50.517101 , 22.465481
1190	50.517076 , 22.465083
1191	50.517004 , 22.464059
1192	50.517048 , 22.462373
1193	50.517078 , 22.462036
1194	50.517087 , 22.461875
1195	50.517191 , 22.460784

wróć

Nr pkt	Współrzędne punktów załamania granicy w układzie WGS84
1196	50.517391 , 22.458867
1197	50.517578 , 22.457139
1198	50.517664 , 22.456301
1199	50.517645 , 22.455761
1200	50.517615 , 22.455355
1201	50.517562 , 22.454825
1202	50.517507 , 22.454313
1203	50.517473 , 22.453885
1204	50.517504 , 22.453579
1205	50.517387 , 22.453338
1206	50.517321 , 22.452722
1207	50.516417 , 22.444429
1208	50.516388 , 22.444190
1209	50.516381 , 22.443969
1210	50.516297 , 22.443225
1211	50.516194 , 22.442101
1212	50.516051 , 22.441089
1213	50.515986 , 22.440755
1214	50.515937 , 22.440618
1215	50.515850 , 22.440328
1216	50.515679 , 22.439999
1217	50.514474 , 22.437756
1218	50.514246 , 22.437346
1219	50.514051 , 22.436873
1220	50.513816 , 22.436264
1221	50.513588 , 22.435556
1222	50.513186 , 22.434315
1223	50.513023 , 22.433941
1224	50.511988 , 22.431789
1225	50.511136 , 22.430008
1226	50.510883 , 22.429411
1227	50.510790 , 22.429139
1228	50.510537 , 22.428349
1229	50.510294 , 22.427443
1230	50.510234 , 22.427180
1231	50.509711 , 22.424298
1232	50.509180 , 22.421246
1233	50.508959 , 22.419802
1234	50.508917 , 22.419561
1235	50.508883 , 22.419140
1236	50.508876 , 22.418855
1237	50.508843 , 22.418088
1238	50.508816 , 22.417518

Nr pkt	Współrzędne punktów załamania granicy w układzie WGS84
1239	50.508698 , 22.414937
1240	50.508703 , 22.414708
1241	50.508718 , 22.414529
1242	50.508813 , 22.413968
1243	50.508908 , 22.413598
1244	50.509007 , 22.413083
1245	50.509033 , 22.412722
1246	50.509221 , 22.411579
1247	50.509280 , 22.411292
1248	50.509367 , 22.410970
1249	50.509500 , 22.410610
1250	50.509573 , 22.410455
1251	50.509662 , 22.410301
1252	50.509706 , 22.410207
1253	50.509909 , 22.409900
1254	50.510863 , 22.408492
1255	50.511264 , 22.407920
1256	50.512425 , 22.406217
1257	50.512589 , 22.405981
1258	50.512790 , 22.405653
1259	50.512889 , 22.405461
1260	50.513015 , 22.405151
1261	50.513154 , 22.404755
1262	50.513380 , 22.403964
1263	50.513827 , 22.402479
1264	50.513885 , 22.402118
1265	50.513911 , 22.401884
1266	50.513917 , 22.401670
1267	50.513902 , 22.401449
1268	50.513875 , 22.401223
1269	50.513805 , 22.400903
1270	50.513776 , 22.400728
1271	50.513471 , 22.400422
1272	50.513171 , 22.400072
1273	50.512521 , 22.399501
1274	50.511030 , 22.398271
1275	50.510135 , 22.397397
1276	50.509768 , 22.397147
1277	50.509585 , 22.397051
1278	50.509262 , 22.396953
1279	50.508793 , 22.396848
1280	50.507682 , 22.396572
1281	50.507314 , 22.396397

Nr pkt	Współrzędne punktów załamania granicy w układzie WGS84
1282	50.507203 , 22.396338
1283	50.506664 , 22.396020
1284	50.505214 , 22.395201
1285	50.503744 , 22.394381
1286	50.502846 , 22.393877
1287	50.502633 , 22.393699
1288	50.502268 , 22.393342
1289	50.501964 , 22.393129
1290	50.501604 , 22.392968
1291	50.501114 , 22.392793
1292	50.499876 , 22.392358
1293	50.499547 , 22.392317
1294	50.498441 , 22.392281
1295	50.498220 , 22.392208
1296	50.498104 , 22.392042
1297	50.498085 , 22.391678
1298	50.498184 , 22.391427
1299	50.498304 , 22.390962
1300	50.498411 , 22.390465
1301	50.498578 , 22.389544
1302	50.498694 , 22.388918
1303	50.498918 , 22.387946
1304	50.499085 , 22.387379
1305	50.499235 , 22.386888
1306	50.499328 , 22.386518
1307	50.499363 , 22.386320
1308	50.499485 , 22.385899
1309	50.499467 , 22.385465
1310	50.499489 , 22.384399
1311	50.499529 , 22.383958
1312	50.499658 , 22.383375
1313	50.499943 , 22.382291
1314	50.500116 , 22.381665
1315	50.500300 , 22.381058
1316	50.500408 , 22.380822
1317	50.500524 , 22.380406
1318	50.500878 , 22.378848
1319	50.501029 , 22.378175
1320	50.501176 , 22.377610
1321	50.501384 , 22.377105
1322	50.501705 , 22.376431
1323	50.501919 , 22.375981
1324	50.502208 , 22.375271

Nr pkt	Współrzędne punktów załamania granicy w układzie WGS84
1325	50.502452 , 22.374661
1326	50.502627 , 22.374193
1327	50.502956 , 22.373393
1328	50.503071 , 22.372982
1329	50.503260 , 22.372344
1330	50.503514 , 22.371703
1331	50.503774 , 22.371028
1332	50.504096 , 22.370003
1333	50.504274 , 22.369388
1334	50.504490 , 22.368687
1335	50.505420 , 22.365631
1336	50.505795 , 22.364365
1337	50.506076 , 22.363098
1338	50.506147 , 22.362909
1339	50.506234 , 22.362812
1340	50.506462 , 22.362628
1341	50.506784 , 22.362384
1342	50.506849 , 22.362356
1343	50.507214 , 22.362292
1344	50.507544 , 22.362293
1345	50.507850 , 22.362468
1346	50.507847 , 22.362502
1347	50.508040 , 22.362626
1348	50.508316 , 22.362735
1349	50.508695 , 22.362919
1350	50.509010 , 22.362052
1351	50.509224 , 22.361440
1352	50.509442 , 22.360874
1353	50.509505 , 22.360527
1354	50.509523 , 22.360255
1355	50.509511 , 22.359859
1356	50.509539 , 22.359355
1357	50.509586 , 22.358589
1358	50.509593 , 22.358286
1359	50.509656 , 22.358057
1360	50.509764 , 22.357884
1361	50.510726 , 22.356902
1362	50.511334 , 22.356311
1363	50.511817 , 22.355646
1364	50.512038 , 22.355298
1365	50.512443 , 22.354887
1366	50.513352 , 22.353999
1367	50.514402 , 22.352892

wróć

Nr pkt	Współrzędne punktów załamania granicy w układzie WGS84
1368	50.514557 , 22.352705
1369	50.514692 , 22.352419
1370	50.514789 , 22.351867
1371	50.515002 , 22.350432
1372	50.515138 , 22.349422
1373	50.515112 , 22.348141
1374	50.515084 , 22.347365
1375	50.515038 , 22.346935
1376	50.514951 , 22.346515
1377	50.514727 , 22.345819
1378	50.514367 , 22.344920
1379	50.514047 , 22.344188
1380	50.513596 , 22.343330
1381	50.513454 , 22.343012
1382	50.513013 , 22.341998
1383	50.512577 , 22.340874
1384	50.512376 , 22.340246
1385	50.512122 , 22.339407
1386	50.511822 , 22.338285
1387	50.511472 , 22.336914
1388	50.511046 , 22.335187
1389	50.510348 , 22.332070
1390	50.510277 , 22.331691
1391	50.510237 , 22.331392
1392	50.510168 , 22.330706
1393	50.510147 , 22.330097
1394	50.510085 , 22.326440
1395	50.510012 , 22.321873
1396	50.509971 , 22.317940
1397	50.509952 , 22.314876
1398	50.509963 , 22.313047
1399	50.510024 , 22.311533
1400	50.510091 , 22.309439
1401	50.510202 , 22.305564
1402	50.510208 , 22.305155
1403	50.510222 , 22.303006
1404	50.510248 , 22.301149
1405	50.510300 , 22.298925
1406	50.510321 , 22.298438
1407	50.510486 , 22.297548
1408	50.510792 , 22.295974
1409	50.511437 , 22.292182
1410	50.511754 , 22.290500

Nr pkt	Współrzędne punktów załamania granicy w układzie WGS84
1411	50.512039 , 22.288908
1412	50.512424 , 22.286677
1413	50.513624 , 22.280158
1414	50.514391 , 22.276089
1415	50.515151 , 22.272106
1416	50.515581 , 22.269890
1417	50.515659 , 22.269431
1418	50.515859 , 22.268417
1419	50.515998 , 22.267682
1420	50.516076 , 22.267013
1421	50.516164 , 22.266138
1422	50.516187 , 22.265814
1423	50.516402 , 22.264608
1424	50.516460 , 22.264225
1425	50.516519 , 22.264163
1426	50.518368 , 22.264789
1427	50.525688 , 22.267262
1428	50.525976 , 22.267291
1429	50.526365 , 22.267427
1430	50.526548 , 22.267459
1431	50.527049 , 22.267376
1432	50.527464 , 22.267277
1433	50.528205 , 22.267016
1434	50.530118 , 22.266406
1435	50.531083 , 22.266075
1436	50.531285 , 22.266030
1437	50.531770 , 22.265901
1438	50.531754 , 22.265667
1439	50.531588 , 22.264038
1440	50.531306 , 22.263473
1441	50.531100 , 22.261314
1442	50.531006 , 22.260329
1443	50.530884 , 22.258898
1444	50.530718 , 22.257169
1445	50.530679 , 22.256036
1446	50.530677 , 22.255806
1447	50.530551 , 22.253376
1448	50.530861 , 22.253248
1449	50.530830 , 22.253013
1450	50.530704 , 22.253033
1451	50.530530 , 22.253076
1452	50.530498 , 22.251469
1453	50.530478 , 22.250271

Nr pkt	Współrzędne punktów załamania granicy w układzie WGS84
1454	50.530483 , 22.249077
1455	50.530539 , 22.247977
1456	50.530652 , 22.245634
1457	50.530751 , 22.243471
1458	50.530844 , 22.241469
1459	50.530907 , 22.240236
1460	50.530937 , 22.238950
1461	50.530907 , 22.238959
1462	50.530955 , 22.238137
1463	50.531022 , 22.236256
1464	50.531085 , 22.235177
1465	50.531141 , 22.233297
1466	50.531281 , 22.229661
1467	50.531308 , 22.227971
1468	50.531370 , 22.226653
1469	50.531435 , 22.225742
1470	50.531445 , 22.225377
1471	50.531436 , 22.224763
1472	50.531477 , 22.223560
1473	50.531617 , 22.221859
1474	50.531735 , 22.220727
1475	50.532017 , 22.217329
1476	50.532061 , 22.217138
1477	50.532072 , 22.216641
1478	50.532149 , 22.215743
1479	50.532278 , 22.214445
1480	50.532315 , 22.213900
1481	50.532413 , 22.212540
1482	50.532610 , 22.209891
1483	50.532719 , 22.208448
1484	50.532792 , 22.207807
1485	50.532838 , 22.207052
1486	50.532894 , 22.206436
1487	50.532977 , 22.205797
1488	50.533024 , 22.205212
1489	50.533245 , 22.202653
1490	50.533259 , 22.202351
1491	50.533352 , 22.200890
1492	50.533528 , 22.198867
1493	50.533785 , 22.196585
1494	50.533851 , 22.195910
1495	50.534065 , 22.194233
1496	50.534378 , 22.192068

Nr pkt	Współrzędne punktów załamania granicy w układzie WGS84
1497	50.534538 , 22.191057
1498	50.534958 , 22.188815
1499	50.535426 , 22.186411
1500	50.535867 , 22.184305
1501	50.536142 , 22.183208
1502	50.536297 , 22.182558
1503	50.536362 , 22.182244
1504	50.536495 , 22.181631
1505	50.536662 , 22.181021
1506	50.536930 , 22.179859
1507	50.537341 , 22.177905
1508	50.537316 , 22.177864
1509	50.537607 , 22.176764
1510	50.537920 , 22.176537
1511	50.538204 , 22.175402
1512	50.538341 , 22.175189
1513	50.538320 , 22.175106
1514	50.538507 , 22.174943
1515	50.538898 , 22.174672
1516	50.539171 , 22.174508
1517	50.539519 , 22.174415
1518	50.540274 , 22.174262
1519	50.540909 , 22.174156
1520	50.541333 , 22.174038
1521	50.541453 , 22.174018
1522	50.541497 , 22.174178
1523	50.541521 , 22.174027
1524	50.541828 , 22.173835
1525	50.541996 , 22.173577
1526	50.542359 , 22.172682
1527	50.542553 , 22.172264
1528	50.542969 , 22.171257
1529	50.543058 , 22.170999
1530	50.543265 , 22.170562
1531	50.543492 , 22.170134
1532	50.543875 , 22.169545
1533	50.544176 , 22.168992
1534	50.544676 , 22.168149
1535	50.545062 , 22.167457
1536	50.546003 , 22.165773
1537	50.546697 , 22.164758
1538	50.546884 , 22.164510
1539	50.547113 , 22.164194

wróć

Nr pkt	Współrzędne punktów załamania granicy w układzie WGS84
1540	50.547485 , 22.163839
1541	50.547629 , 22.163728
1542	50.548179 , 22.163424
1543	50.549420 , 22.162668
1544	50.550597 , 22.161971
1545	50.551090 , 22.161743
1546	50.551703 , 22.161455
1547	50.552175 , 22.161215
1548	50.552785 , 22.160844
1549	50.553266 , 22.160526
1550	50.553576 , 22.160339
1551	50.553710 , 22.160236
1552	50.553801 , 22.160177
1553	50.553906 , 22.160064
1554	50.554107 , 22.159718
1555	50.554340 , 22.159273
1556	50.554630 , 22.158590
1557	50.554746 , 22.158216
1558	50.555045 , 22.157360
1559	50.555239 , 22.157017
1560	50.555330 , 22.156898
1561	50.555488 , 22.156636
1562	50.556518 , 22.155506
1563	50.556834 , 22.155106
1564	50.557076 , 22.154755
1565	50.557506 , 22.154203
1566	50.557667 , 22.154053
1567	50.557838 , 22.153935
1568	50.558377 , 22.153651
1569	50.558616 , 22.153462
1570	50.558806 , 22.153254
1571	50.558990 , 22.153000
1572	50.559068 , 22.152810
1573	50.559381 , 22.151507
1574	50.559584 , 22.150453
1575	50.559820 , 22.150043
1576	50.559951 , 22.149720
1577	50.560389 , 22.149211
1578	50.561415 , 22.148097
1579	50.561921 , 22.147540
1580	50.562133 , 22.147295
1581	50.562411 , 22.146951
1582	50.562677 , 22.146531

Nr pkt	Współrzędne punktów załamania granicy w układzie WGS84
1583	50.562931 , 22.145948
1584	50.563051 , 22.145646
1585	50.563308 , 22.144805
1586	50.563585 , 22.143899
1587	50.563714 , 22.143206
1588	50.563780 , 22.142624
1589	50.563808 , 22.142094
1590	50.563818 , 22.141451
1591	50.563789 , 22.140664
1592	50.563702 , 22.139581
1593	50.563527 , 22.137847
1594	50.563517 , 22.137126
1595	50.563544 , 22.136733
1596	50.563669 , 22.135896
1597	50.563750 , 22.135554
1598	50.563947 , 22.135151
1599	50.564370 , 22.134560
1600	50.564730 , 22.134039
1601	50.564907 , 22.133849
1602	50.565354 , 22.133473
1603	50.566092 , 22.132961
1604	50.566987 , 22.132290
1605	50.567422 , 22.131890
1606	50.567697 , 22.131579
1607	50.568056 , 22.131134
1608	50.568880 , 22.130157
1609	50.569540 , 22.129343
1610	50.571142 , 22.127586
1611	50.571701 , 22.127007
1612	50.572789 , 22.125880
1613	50.573648 , 22.124961
1614	50.574322 , 22.124318
1615	50.574542 , 22.124089
1616	50.574901 , 22.123714
1617	50.575851 , 22.122693
1618	50.576398 , 22.122162
1619	50.576596 , 22.122024
1620	50.577124 , 22.121866
1621	50.577313 , 22.121820
1622	50.577786 , 22.121709
1623	50.578469 , 22.121550
1624	50.578961 , 22.121423
1625	50.579266 , 22.121264

Nr pkt	Współrzędne punktów załamania granicy w układzie WGS84
1626	50.580673 , 22.120619
1627	50.583031 , 22.119481
1628	50.583582 , 22.119203
1629	50.584066 , 22.118982
1630	50.587440 , 22.117353
1631	50.587842 , 22.117196
1632	50.588326 , 22.117044
1633	50.589797 , 22.116702
1634	50.590277 , 22.116579
1635	50.590725 , 22.116499
1636	50.591317 , 22.116399
1637	50.591879 , 22.116332
1638	50.591888 , 22.116146
1639	50.592614 , 22.115547
1640	50.594102 , 22.114224
1641	50.594404 , 22.114008
1642	50.594740 , 22.113715
1643	50.595448 , 22.112371
1644	50.596566 , 22.110217
1645	50.596791 , 22.109920
1646	50.597098 , 22.109558
1647	50.598254 , 22.108286
1648	50.598728 , 22.107825
1649	50.599065 , 22.107770
1650	50.599819 , 22.107325
1651	50.599927 , 22.107312
1652	50.600427 , 22.107070
1653	50.600696 , 22.106925
1654	50.601369 , 22.106515
1655	50.602129 , 22.106073
1656	50.602635 , 22.105751
1657	50.602983 , 22.105557
1658	50.604563 , 22.103768
1659	50.605785 , 22.103209
1660	50.606398 , 22.103268
1661	50.606840 , 22.103286
1662	50.607418 , 22.103340
1663	50.607778 , 22.103350
1664	50.608368 , 22.102539
1665	50.609966 , 22.101023
1666	50.610263 , 22.100408
1667	50.610545 , 22.099856
1668	50.610777 , 22.099446

Nr pkt	Współrzędne punktów załamania granicy w układzie WGS84
1669	50.611159 , 22.097724
1670	50.611178 , 22.097009
1671	50.611181 , 22.096358
1672	50.611185 , 22.094810
1673	50.610959 , 22.093127
1674	50.610916 , 22.092912
1675	50.610792 , 22.092447
1676	50.610460 , 22.091488
1677	50.610291 , 22.091054
1678	50.609850 , 22.090260
1679	50.609791 , 22.090211
1680	50.609397 , 22.089371
1681	50.609311 , 22.088779
1682	50.609252 , 22.087719
1683	50.609148 , 22.085336
1684	50.609068 , 22.083348
1685	50.609030 , 22.082226
1686	50.608897 , 22.079670
1687	50.608861 , 22.079312
1688	50.608769 , 22.078739
1689	50.608610 , 22.077963
1690	50.608615 , 22.077907
1691	50.608651 , 22.077787
1692	50.608963 , 22.077433
1693	50.609152 , 22.077194
1694	50.609190 , 22.077067
1695	50.609388 , 22.076690
1696	50.609828 , 22.075781
1697	50.609908 , 22.075660
1698	50.610055 , 22.075473
1699	50.610257 , 22.075299
1700	50.610736 , 22.074910
1701	50.611105 , 22.074501
1702	50.611525 , 22.073980
1703	50.611827 , 22.073517
1704	50.611949 , 22.073290
1705	50.612055 , 22.073057
1706	50.612349 , 22.072220
1707	50.612630 , 22.071404
1708	50.613005 , 22.070380
1709	50.613073 , 22.070249
1710	50.613174 , 22.070109
1711	50.613255 , 22.070044

wróć

Nr pkt	Współrzędne punktów załamania granicy w układzie WGS84
1712	50.613455 , 22.069939
1713	50.613767 , 22.069803
1714	50.614437 , 22.069492
1715	50.614720 , 22.069183
1716	50.614674 , 22.069072
1717	50.614482 , 22.067750
1718	50.614468 , 22.067500
1719	50.614527 , 22.067321
1720	50.614674 , 22.067039
1721	50.614772 , 22.066816
1722	50.615104 , 22.065949
1723	50.615204 , 22.065655
1724	50.615372 , 22.065087
1725	50.615495 , 22.064710
1726	50.615949 , 22.063993
1727	50.616100 , 22.063700
1728	50.616345 , 22.063047
1729	50.616571 , 22.062340
1730	50.617366 , 22.062705
1731	50.617873 , 22.062937
1732	50.618313 , 22.063153
1733	50.618855 , 22.063354
1734	50.620037 , 22.063680
1735	50.620389 , 22.063785
1736	50.620909 , 22.063950
1737	50.621110 , 22.064027
1738	50.621861 , 22.064196
1739	50.621958 , 22.064226
1740	50.623133 , 22.064441
1741	50.623487 , 22.064544
1742	50.624692 , 22.064732
1743	50.624880 , 22.064794
1744	50.625183 , 22.064850
1745	50.625676 , 22.064950
1746	50.625939 , 22.065010
1747	50.626258 , 22.065049
1748	50.626378 , 22.065076
1749	50.626475 , 22.065076
1750	50.626789 , 22.065130
1751	50.627483 , 22.065253
1752	50.627879 , 22.065302
1753	50.628829 , 22.065461
1754	50.629773 , 22.065629

Nr pkt	Współrzędne punktów załamania granicy w układzie WGS84
1755	50.630021 , 22.065684
1756	50.631045 , 22.065855
1757	50.632226 , 22.066042
1758	50.633166 , 22.066238
1759	50.633742 , 22.066305
1760	50.634044 , 22.066308
1761	50.634672 , 22.066213
1762	50.635181 , 22.065685
1763	50.635489 , 22.065531
1764	50.635858 , 22.065187
1765	50.636684 , 22.064424
1766	50.636897 , 22.064271
1767	50.637324 , 22.063883
1768	50.638292 , 22.062783
1769	50.638915 , 22.062021
1770	50.639251 , 22.061617
1771	50.639470 , 22.061369
1772	50.639901 , 22.060798
1773	50.640182 , 22.060463
1774	50.640493 , 22.060053
1775	50.640578 , 22.059969
1776	50.641936 , 22.058238
1777	50.642038 , 22.058146
1778	50.642650 , 22.057379
1779	50.643098 , 22.056823
1780	50.643605 , 22.056144
1781	50.644071 , 22.055597
1782	50.644217 , 22.055463
1783	50.644417 , 22.055329
1784	50.644736 , 22.055160
1785	50.644808 , 22.055084
1786	50.644961 , 22.055097
1787	50.645303 , 22.055193
1788	50.645660 , 22.055225
1789	50.646331 , 22.055383
1790	50.646528 , 22.055423
1791	50.647435 , 22.055515
1792	50.647888 , 22.055574
1793	50.648156 , 22.055621
1794	50.648942 , 22.055691
1795	50.649142 , 22.055724
1796	50.649974 , 22.055845
1797	50.650738 , 22.055949

Nr pkt	Współrzędne punktów załamania granicy w układzie WGS84
1798	50.651338 , 22.056019
1799	50.651677 , 22.055987
1800	50.651874 , 22.055907
1801	50.652047 , 22.055842
1802	50.652288 , 22.055674
1803	50.652555 , 22.055471
1804	50.652728 , 22.055301
1805	50.652876 , 22.055132
1806	50.653158 , 22.054780
1807	50.653325 , 22.054517
1808	50.654049 , 22.053448
1809	50.654322 , 22.053091
1810	50.654563 , 22.052683
1811	50.654840 , 22.051894
1812	50.654913 , 22.051608
1813	50.655077 , 22.050866
1814	50.655148 , 22.050375
1815	50.655221 , 22.049333
1816	50.655337 , 22.048082
1817	50.655373 , 22.047701
1818	50.655384 , 22.046898
1819	50.655396 , 22.046113
1820	50.655331 , 22.045364
1821	50.655292 , 22.044858
1822	50.655222 , 22.044322
1823	50.654977 , 22.041620
1824	50.654757 , 22.039194
1825	50.654683 , 22.038384
1826	50.654668 , 22.037893
1827	50.654740 , 22.037007
1828	50.654807 , 22.035747
1829	50.654898 , 22.034661
1830	50.654979 , 22.033542
1831	50.654999 , 22.033168
1832	50.655059 , 22.032442
1833	50.655066 , 22.032319
1834	50.655115 , 22.031680
1835	50.655041 , 22.031705
1836	50.655025 , 22.031489
1837	50.654895 , 22.030153
1838	50.654818 , 22.029591
1839	50.654799 , 22.029244
1840	50.654714 , 22.028397

Nr pkt	Współrzędne punktów załamania granicy w układzie WGS84
1841	50.654714 , 22.028090
1842	50.654723 , 22.027751
1843	50.654778 , 22.027478
1844	50.654850 , 22.026680
1845	50.654860 , 22.026280
1846	50.654858 , 22.025839
1847	50.654979 , 22.024971
1848	50.655162 , 22.023991
1849	50.655618 , 22.022887
1850	50.656045 , 22.022055
1851	50.656353 , 22.021511
1852	50.656594 , 22.020783
1853	50.656727 , 22.020352
1854	50.656882 , 22.019604
1855	50.656967 , 22.019262
1856	50.657070 , 22.018892
1857	50.657218 , 22.018521
1858	50.657379 , 22.018203
1859	50.657530 , 22.017927
1860	50.657675 , 22.017674
1861	50.657846 , 22.017427
1862	50.658198 , 22.016993
1863	50.658341 , 22.016780
1864	50.659098 , 22.015904
1865	50.659128 , 22.015946
1866	50.659533 , 22.015453
1867	50.659794 , 22.015162
1868	50.660407 , 22.014418
1869	50.660908 , 22.013825
1870	50.661076 , 22.013567
1871	50.661158 , 22.013413
1872	50.661238 , 22.013337
1873	50.661340 , 22.013005
1874	50.661398 , 22.012667
1875	50.661514 , 22.012130
1876	50.661622 , 22.011697
1877	50.661745 , 22.011265
1878	50.661778 , 22.010940
1879	50.661817 , 22.010702
1880	50.661865 , 22.010469
1881	50.661969 , 22.009981
1882	50.662031 , 22.009585
1883	50.662073 , 22.009064

wróć

Nr pkt	Współrzędne punktów załamania granicy w układzie WGS84
1884	50.662065 , 22.008399
1885	50.662047 , 22.007771
1886	50.662065 , 22.007654
1887	50.662137 , 22.007479
1888	50.662255 , 22.007140
1889	50.662724 , 22.006137
1890	50.662919 , 22.005660
1891	50.663223 , 22.004851
1892	50.663378 , 22.004454
1893	50.663537 , 22.004121
1894	50.663712 , 22.003657
1895	50.663796 , 22.003316
1896	50.664375 , 22.001763
1897	50.664979 , 22.000216
1898	50.665295 , 21.999349
1899	50.665517 , 21.998988
1900	50.665789 , 21.998646
1901	50.665845 , 21.998409
1902	50.666386 , 21.997502
1903	50.667152 , 21.996230
1904	50.667303 , 21.995951
1905	50.667643 , 21.995299
1906	50.667759 , 21.995053
1907	50.668034 , 21.994120
1908	50.668573 , 21.992674
1909	50.668789 , 21.992076
1910	50.668943 , 21.991584
1911	50.669102 , 21.991107
1912	50.669393 , 21.990206
1913	50.669779 , 21.989020
1914	50.670330 , 21.987308
1915	50.670489 , 21.986856
1916	50.670782 , 21.985964
1917	50.671548 , 21.983627
1918	50.672000 , 21.982242
1919	50.672169 , 21.981749
1920	50.672414 , 21.980919
1921	50.672616 , 21.980293
1922	50.672773 , 21.979772
1923	50.672921 , 21.979313
1924	50.673050 , 21.978933
1925	50.673159 , 21.978599
1926	50.673599 , 21.978987

Nr pkt	Współrzędne punktów załamania granicy w układzie WGS84
1927	50.673573 , 21.979339
1928	50.673567 , 21.979783
1929	50.673572 , 21.980085
1930	50.675320 , 21.984494
1931	50.677786 , 21.990238
1932	50.677904 , 21.990431
1933	50.677954 , 21.990481
1934	50.678223 , 21.990527
1935	50.679785 , 21.990200
1936	50.680365 , 21.990703
1937	50.680982 , 21.991232
1938	50.681303 , 21.991524
1939	50.681923 , 21.992135
1940	50.682663 , 21.992871
1941	50.683849 , 21.993849
1942	50.685863 , 21.996055
1943	50.687992 , 21.998409
1944	50.688799 , 21.999282
1945	50.688915 , 21.999395
1946	50.689565 , 22.000136
1947	50.689772 , 22.000222
1948	50.689988 , 22.000220
1949	50.690047 , 22.000169
1950	50.691682 , 22.000028
1951	50.692375 , 22.000028
1952	50.693042 , 22.000066
1953	50.694570 , 22.000718
1954	50.695146 , 22.001076
1955	50.695555 , 22.001356
1956	50.696018 , 22.001816
1957	50.696104 , 22.001853
1958	50.697580 , 22.003131
1959	50.698620 , 22.004296
1960	50.698863 , 22.004469
1961	50.699241 , 22.004536
1962	50.702845 , 22.004926
1963	50.703066 , 22.004835
1964	50.703357 , 22.004648
1965	50.703676 , 22.004468
1966	50.704856 , 22.004209
1967	50.705186 , 22.004107
1968	50.705475 , 22.003803
1969	50.705816 , 22.003401

Nr pkt	Współrzędne punktów załamania granicy w układzie WGS84
1970	50.706531 , 22.002229
1971	50.707117 , 22.001604
1972	50.707974 , 22.001809
1973	50.708050 , 22.002396
1974	50.708506 , 22.002586
1975	50.709989 , 22.003210
1976	50.710242 , 22.003295
1977	50.712199 , 22.003534
1978	50.712629 , 22.003620
1979	50.713212 , 22.003943
1980	50.714220 , 22.004825
1981	50.714707 , 22.005428
1982	50.715172 , 22.006278
1983	50.716178 , 22.008242
1984	50.716773 , 22.008462
1985	50.717775 , 22.008403
1986	50.717923 , 22.008585
1987	50.718888 , 22.009942
1988	50.719708 , 22.010876
1989	50.720138 , 22.011366
1990	50.720585 , 22.012156
1991	50.721139 , 22.013236
1992	50.721482 , 22.013522
1993	50.722420 , 22.014314
1994	50.722710 , 22.014612
1995	50.722539 , 22.015521
1996	50.723581 , 22.015708
1997	50.724345 , 22.015952
1998	50.724819 , 22.016037
1999	50.725955 , 22.016103
2000	50.726518 , 22.016211
2001	50.728160 , 22.016649
2002	50.729058 , 22.016946
2003	50.730401 , 22.017573
2004	50.731053 , 22.017982
2005	50.732125 , 22.018972
2006	50.734465 , 22.020675
2007	50.734706 , 22.020905
2008	50.734933 , 22.021170
2009	50.736221 , 22.022722
2010	50.738224 , 22.024519
2011	50.738494 , 22.024842
2012	50.740330 , 22.027459

Nr pkt	Współrzędne punktów załamania granicy w układzie WGS84
2013	50.741957 , 22.029382
2014	50.743188 , 22.030881
2015	50.743574 , 22.031467
2016	50.743815 , 22.031986
2017	50.744008 , 22.032571
2018	50.745628 , 22.036774
2019	50.745772 , 22.037277
2020	50.746498 , 22.040606
2021	50.746638 , 22.041096
2022	50.747274 , 22.042274
2023	50.747508 , 22.042614
2024	50.749125 , 22.044390
2025	50.751356 , 22.045468
2026	50.753309 , 22.046416
2027	50.754282 , 22.047449
2028	50.755011 , 22.048206
2029	50.755901 , 22.049043
2030	50.757345 , 22.050462
2031	50.757746 , 22.050829
2032	50.757960 , 22.051088
2033	50.757860 , 22.053002
2034	50.756892 , 22.059162
2035	50.756859 , 22.059673
2036	50.756797 , 22.064180
2037	50.756725 , 22.071987
2038	50.756647 , 22.073214
2039	50.755941 , 22.080189
2040	50.755972 , 22.081372
2041	50.756585 , 22.085693
2042	50.756911 , 22.088048
2043	50.757038 , 22.089951
2044	50.756236 , 22.090700
2045	50.754375 , 22.093637
2046	50.753667 , 22.094735
2047	50.753222 , 22.095283
2048	50.752849 , 22.095684
2049	50.752002 , 22.096223
2050	50.751302 , 22.096509
2051	50.750362 , 22.096843
2052	50.749357 , 22.097199
2053	50.749320 , 22.096811
2054	50.748433 , 22.097123
2055	50.748460 , 22.097290

wróć

Nr pkt	Współrzędne punktów załamania granicy w układzie WGS84
2056	50.748490 , 22.097939
2057	50.748556 , 22.098971
2058	50.748622 , 22.099896
2059	50.748966 , 22.101916
2060	50.749060 , 22.102406
2061	50.748334 , 22.102462
2062	50.748347 , 22.102830
2063	50.748356 , 22.103237
2064	50.748451 , 22.103458
2065	50.748437 , 22.103731
2066	50.748357 , 22.103951
2067	50.748216 , 22.104212
2068	50.748005 , 22.104641
2069	50.747811 , 22.104935
2070	50.747648 , 22.105225
2071	50.747447 , 22.105621
2072	50.747357 , 22.105770
2073	50.747249 , 22.106659
2074	50.747243 , 22.106934
2075	50.747250 , 22.107108
2076	50.747270 , 22.107101
2077	50.747366 , 22.107307
2078	50.747427 , 22.107416
2079	50.747502 , 22.107519
2080	50.747751 , 22.107769
2081	50.747842 , 22.110148
2082	50.747930 , 22.111043
2083	50.748193 , 22.114895
2084	50.748246 , 22.115062
2085	50.749096 , 22.117279
2086	50.750185 , 22.118764
2087	50.750807 , 22.118979
2088	50.751253 , 22.119202
2089	50.751531 , 22.119034
2090	50.751628 , 22.118947
2091	50.752621 , 22.117453
2092	50.752728 , 22.117345
2093	50.753297 , 22.117272
2094	50.754636 , 22.117179

Nr pkt	Współrzędne punktów załamania granicy w układzie WGS84
2095	50.755032 , 22.117148
2096	50.755516 , 22.117072
2097	50.756468 , 22.117110
2098	50.756747 , 22.117293
2099	50.757526 , 22.117065
2100	50.757684 , 22.117102
2101	50.758364 , 22.116809
2102	50.758435 , 22.116784
2103	50.760923 , 22.116887
2104	50.762135 , 22.117772
2105	50.762416 , 22.117933
2106	50.764112 , 22.118840
2107	50.764081 , 22.119005
2108	50.764028 , 22.119499
2109	50.764195 , 22.118843
2110	50.764412 , 22.118798
2111	50.764725 , 22.118879
2112	50.764978 , 22.118933
2113	50.765193 , 22.119107
2114	50.765343 , 22.119339
2115	50.765588 , 22.121358
2116	50.766459 , 22.121686
2117	50.767313 , 22.122367
2118	50.767369 , 22.122639
2119	50.766873 , 22.123437
2120	50.766773 , 22.123534
2121	50.767014 , 22.125064
2122	50.767031 , 22.125745
2123	50.767039 , 22.126544
2124	50.766457 , 22.128659
2125	50.766550 , 22.128905
2126	50.766621 , 22.129051
2127	50.766698 , 22.129176
2128	50.766718 , 22.129249
2129	50.766788 , 22.129315
2130	50.766849 , 22.129436
2131	50.766894 , 22.129873
2132	50.766962 , 22.129979
2133	50.767092 , 22.129997

Nr pkt	Współrzędne punktów załamania granicy w układzie WGS84
2134	50.767609 , 22.130366
2135	50.768463 , 22.131027
2136	50.768910 , 22.131857
2137	50.769357 , 22.132676
2138	50.770004 , 22.133892
2139	50.770511 , 22.134822
2140	50.770666 , 22.134867
2141	50.770864 , 22.135109
2142	50.771029 , 22.135471
2143	50.771263 , 22.136161
2144	50.771300 , 22.136234
2145	50.771491 , 22.136431
2146	50.771290 , 22.137582
2147	50.771236 , 22.137898
2148	50.771141 , 22.138577
2149	50.771123 , 22.138813
2150	50.770838 , 22.140760
2151	50.770665 , 22.141913
2152	50.770427 , 22.143169
2153	50.770218 , 22.144118
2154	50.769866 , 22.145513
2155	50.769215 , 22.147934
2156	50.769106 , 22.148307
2157	50.768864 , 22.149327
2158	50.768624 , 22.150218
2159	50.768389 , 22.150408
2160	50.767848 , 22.150281
2161	50.767676 , 22.150173
2162	50.767129 , 22.149691
2163	50.766948 , 22.149754
2164	50.766899 , 22.149726
2165	50.766832 , 22.149843
2166	50.766551 , 22.151074
2167	50.766035 , 22.153201
2168	50.765873 , 22.153902
2169	50.765621 , 22.154906
2170	50.765312 , 22.156358
2171	50.765020 , 22.157847
2172	50.764488 , 22.160422

Nr pkt	Współrzędne punktów załamania granicy w układzie WGS84
2173	50.763344 , 22.165505
2174	50.763136 , 22.166468
2175	50.763152 , 22.166476
2176	50.762315 , 22.170146
2177	50.762151 , 22.170889
2178	50.761394 , 22.174362
2179	50.760843 , 22.177008
2180	50.760892 , 22.177064
2181	50.760614 , 22.178348
2182	50.760036 , 22.180127
2183	50.759935 , 22.180259
2184	50.759801 , 22.180334
2185	50.759588 , 22.180455
2186	50.759631 , 22.180567
2187	50.759526 , 22.183909
2188	50.759537 , 22.184495
2189	50.759629 , 22.185294
2190	50.759532 , 22.186039
2191	50.759422 , 22.186554
2192	50.759388 , 22.187495
2193	50.759431 , 22.188052
2194	50.759437 , 22.188446
2195	50.759406 , 22.189076
2196	50.759233 , 22.190611
2197	50.759187 , 22.191215
2198	50.759117 , 22.191737
2199	50.759003 , 22.192353
2200	50.758941 , 22.192936
2201	50.758890 , 22.193319
2202	50.758791 , 22.194634
2203	50.758511 , 22.195923
2204	50.758224 , 22.197226
2205	50.758202 , 22.197276
2206	50.758159 , 22.197752
2207	50.758157 , 22.198568
2208	50.758132 , 22.199059

Uwagi:

wróć

1.Pomiędzy punktem Nr 1 a punktem Nr 42 granica otuliny Parku Krajobrazowego Lasy Janowskie pokrywa się ze wschodnią granicą administracyjną Gminy Zaklików.

2.Pomiędzy punktem Nr 501 a punktem Nr 1135 granica otuliny Parku Krajobrazowego Lasy Janowskie pokrywa się z północną granicą administracyjną Gminy Jarocin, oraz północną i wschodnią granicą administracyjną Gminy Harasiuki.

wróć

Załącznik nr 9 do Uchwały Nr ……..
Sejmiku Województwa Podkarpackiego
w Rzeszowie z dnia …….

PROJEKT UCHWAŁY

w sprawie Parku Krajobrazowego Pasma Brzanki

Na podstawie art. 18 pkt 20 ustawy z dnia 5 czerwca 1998 r. o samorządzie województwa (tekst jedn. Dz. U. z 2013 r. poz. 596 z późn. zm.) oraz art. 16 ust. 3 i art.17 ustawy z dnia 16 kwietnia 2004 r. o ochronie przyrody (Dz. U. z 2013r. poz. 627 z późn. zm.)[1)]

Sejmik Województwa Podkarpackiego w Rzeszowie

uchwala co następuje:

§ 1. 1. Park Krajobrazowy Pasma Brzanki, zwany dalej "Parkiem", położony w województwie podkarpackim obejmuje obszar 2.453 ha.
2. Park zlokalizowany jest na terenie Gminy Jodłowa w powiecie dębickim.
3. Usytuowanie obszaru Parku przedstawia mapa poglądowa stanowiąca załącznik Nr 1.
4. Opis tekstowy przebiegu granicy Parku stanowi załącznik Nr 2.
5. Przebieg granic Parku, z dokładnością odpowiadającą prowadzonej na danym terenie mapie zasadniczej, określa linia ciągła łącząca punkty załamania granicy, których współrzędne przedstawiono w załączniku Nr 3.
6. Granice Parku na terenie województwa małopolskiego określi w drodze uchwały Sejmik Województwa Małopolskiego.

§ 2. Ustala się następujące szczególne cele ochrony Parku:
1. ochrona wartości przyrodniczych:
   1) zachowanie zbiorowisk leśnych ze szczególnym uwzględnieniem buczyny karpackiej, w tym chronionych i rzadkich roślin i grzybów,
   2) zachowanie populacji dziko występujących zwierząt należących do gatunków rzadkich oraz zagrożonych wyginięciem,
   3) zachowanie unikalnych form geologicznych, głównie wychodni skalnych i odsłonięć warstw skalnych,
   4) zachowanie korytarzy ekologicznych;
2. ochrona wartości kulturowych i historycznych:
   1) wspieranie działań zmierzających do zachowania zabytkowej architektury sakralnej oraz miejsc pamięci narodowej,
   2) popieranie rodzimej twórczości ludowej;
3. ochrona walorów krajobrazowych:
   1) zachowanie charakterystycznego krajobrazu rolno - leśnego,
   2) zachowanie punktów i ciągów widokowych.

§ 3. 1. Na obszarze Parku zakazuje się:
1) realizacji przedsięwzięć mogących znacząco oddziaływać na środowisko w rozumieniu przepisów ustawy z dnia 3 października 2008 r. o udostępnianiu informacji o środowisku i jego ochronie, udziale społeczeństwa w ochronie środowiska oraz o ocenach oddziaływania na środowisko (Dz. U. Nr 199, poz. 1227 ze zm.)[2)] z wyłączeniem przedsięwzięć, o których mowa w art.17 ust 3 ustawy o ochronie przyrody;

2) umyślnego zabijania dziko występujących zwierząt, niszczenia ich nor, legowisk, innych schronień i miejsc rozrodu oraz tarlisk i złożonej ikry, z wyjątkiem amatorskiego połowu ryb oraz wykonywania czynności w ramach racjonalnej gospodarki rolnej, leśnej, rybackiej i łowieckiej;
3) likwidowania i niszczenia zadrzewień śródpolnych, przydrożnych i nadwodnych, jeżeli nie wynikają z potrzeby ochrony przeciwpowodziowej lub zapewnienia bezpieczeństwa ruchu drogowego lub wodnego lub budowy, odbudowy, utrzymania, remontów lub naprawy urządzeń wodnych;
4) pozyskiwania dla celów gospodarczych skał, w tym torfu, oraz skamieniałości, w tym kopalnych szczątków roślin i zwierząt, a także minerałów;
5) wykonywania prac ziemnych trwale zniekształcających rzeźbę terenu, z wyjątkiem prac związanych z zabezpieczeniem przeciwpowodziowym lub przeciwosuwiskowym lub budową, odbudową, utrzymaniem, remontem lub naprawą urządzeń wodnych;
6) dokonywania zmian stosunków wodnych, jeżeli zmiany te nie służą ochronie przyrody lub racjonalnej gospodarce rolnej, leśnej, wodnej lub rybackiej;
7) likwidowania, zasypywania i przekształcania zbiorników wodnych, starorzeczy oraz obszarów wodno-błotnych;
8) wylewania gnojowicy, z wyjątkiem nawożenia własnych gruntów rolnych;
9) prowadzenia chowu i hodowli zwierząt metodą bezściółkową;
10) utrzymywania otwartych rowów ściekowych i zbiorników ściekowych;
11) organizowania rajdów motorowych i samochodowych, z wyłączeniem dróg publicznych.

2. Zakaz, o którym mowa w ust. 1 pkt 4 nie dotyczy udzielonych, obowiązujących w dniu wejścia w życie niniejszej uchwały koncesji oraz prowadzenia działalności, o której mowa w art. 22 ust. 2 ustawy z dnia 9 czerwca 2011 r. Prawo geologiczne i górnicze (Dz. U. z 2011r. Nr 163, poz. 981 z późn. zm.)[3)]

§ 4. Wykonanie uchwały powierza się Zarządowi Województwa Podkarpackiego.

§ 5. Uchwała wchodzi w życie po upływie 14 dni od dnia ogłoszenia w Dzienniku Urzędowym Województwa Podkarpackiego[4)].

---

1) Zmiany wymienionej ustawy zostały ogłoszone w Dz. U z 2013r. poz.628.
2) Zmiany wymienionej ustawy zostały ogłoszone w Dz. U z 2008r. Nr 227, poz. 1505, Dz. U. z 2009r. Nr 42, poz. 340, Nr 84, poz. 700, Nr 157, poz.1241, Dz. U. z 2010r. Nr 28, poz.145, Nr 106, poz. 675, Nr 119, poz.804, Nr 143, poz. 963, Nr 182, poz.1228, Dz. U. z 2011r. Nr 32, poz.159, Nr 122, poz.695,Nr 132, poz.766, Nr 135, poz.789, Nr 170, poz.1015, Nr 178, poz.1060, Nr 152, poz.897, Nr 163, poz.981, Dz. U. z 2012r. poz. 460. poz.472, poz.908, poz. 951, poz. 1529, Dz .U. z 2013r. poz.21, poz.165.
3) Zmiany wymienionej ustawy zostały ogłoszone w Dz. U. z 2013r. poz.21.
4) Niniejsza uchwała była poprzedzona rozporządzeniami:
   1) Nr 12/95 Wojewody Tarnowskiego z dnia 16 listopada 1995r. w sprawie utworzenia Parku Krajobrazowego Pasma Brzanki (Dz. Urz. Woj. Tarn. Nr 13, poz.136)
   2) Wojewody Podkarpackiego z dnia 18 lipca 2006r. w sprawie utworzenia Parku Krajobrazowego Pasma Brzanki (Dz. Urz. Woj. Podkarpackiego Nr 86, poz.1301),które na podstawie art.35 ust.1 ustawy z dnia 23 stycznia 2009r.o zmianie niektórych ustaw w związku ze zmianami w organizacji i podziale zadań administracji publicznej w województwie straciło moc z dniem wejścia w życie niniejszej uchwały.

wróć

UZASADNIENIE

Park Krajobrazowy Pasma Brzanki utworzony został Rozporządzeniem Nr 12/95 Wojewody Tarnowskiego z dnia 16 listopada 1995r. Obecnie zasady funkcjonowania Parku, na terenie województwa podkarpackiego, określa Rozporządzenie Wojewody Podkarpackiego z dnia 18 lipca 2006r., które zawiera 12 zakazów obowiązujących na terenie Parku. Od dnia 1 sierpnia 2009r. kompetencje tworzenia i likwidacji parku krajobrazowego, określania jego nazwy, obszaru, przebiegu granic, szczególnych celów ochrony oraz obowiązujących zakazów należą do sejmiku województwa, na mocy ustawy z dnia 23 stycznia 2009 r. *o zmianie niektórych ustaw w związku ze zmianami w organizacji i podziale zadań administracji publicznej w województwie*. Zgodnie z art. 35 przedmiotowej ustawy dotychczas obowiązujące akty prawa miejscowego zachowały moc do czasów wejścia w życie aktów wydanych na podstawie upoważnień zmienianych ww. ustawą.

Głównym celem przygotowania przedkładanego projektu uchwały jest uszczegółowienie przebiegu granicy Parku przez podanie współrzędnych punktów załamania granicy z dokładnością odpowiadającą prowadzonej na danym terenie mapie zasadniczej. Powyższą pracę wykonano w oparciu o dane otrzymane z Powiatowych Ośrodków Dokumentacji Geodezyjnej i Kartograficznej w Dębicy (dane katastralne i granice obrębów geodezyjnych) oraz Wojewódzkiego Ośrodka Dokumentacji Geodezyjnej i Kartograficznej w Rzeszowie (ortofotomapa, mapa topograficzna i baza danych ogólnogeograficznych). Ponieważ ww. PODGiK nie posiadają pełnego pokrycia terenu danymi katastralnymi w postaci wektorowej, tam gdzie brak było ww. danych korzystano z usługi wyszukiwania i przeglądania warstwy katastralnej udostępnionej przez Geoportal – projekt utworzony i utrzymywany przez Głównego Geodetę Kraju. Pomimo iż podczas uszczegółowiania zasadniczo nie zmieniano przebiegu granic, jednak w wyniku ww. pracy zmieniła się obliczona powierzchnia Parku (zmniejszenie o 633 ha)

W przedkładanym projekcie uchwały zrezygnowano z zakazu budowania nowych obiektów budowlanych w pasie szerokości 100 m od linii brzegów rzek, jezior i innych zbiorników wodnych, ponieważ z analizy cieków przepływających przez tereny „podkarpackiej" części Parku wynika, że żaden z nich nie powinien zostać zakwalifikowany jako rzeka. Powyższego ustalenia dokonano w oparciu o opracowanie Głównego Urzędu Geodezji i Kartografii *„Nazewnictwo geograficzne Polski"* (Warszawa 2006) oraz Rozporządzenie Rady Ministrów z dnia 17 grudnia 2002 r. *w sprawie śródlądowych wód powierzchniowych lub ich części stanowiących własność publiczną* (Dz.U.2003.16.149). Na przedmiotowym terenie nie występują jeziora ani inne znaczące zbiorniki wodne. W związku z powyższym utrzymanie przedmiotowego zakazu jest bezzasadne.

wróć

Niniejszy projekt został poddany konsultacjom z organizacjami pozarządowymi i podmiotami wymienionymi w art.3 ust.3 ustawy z dnia 24 kwietnia 2003r. o działalności pożytku publicznego i o wolontariacie (t.j. Dz. U. z 2010r. Nr 234, poz 1536 z późn. zm.), których działalnością statutową jest ochrona przyrody. W dalszej procedurze powinien zostać poddany uzgodnieniom z właściwymi miejscowo radami gmin i regionalnym Dyrektorem Ochrony Środowiska w Rzeszowie na podstawie art.16 ust. 4 ustawy o ochronie przyrody.

wróć

ZAŁĄCZNIK NR.1

MAPA POGLĄDOWA USYTUOWANIA OBSZARU PARKU KRAJOBRAZOWEGO PASMA BRZANKI

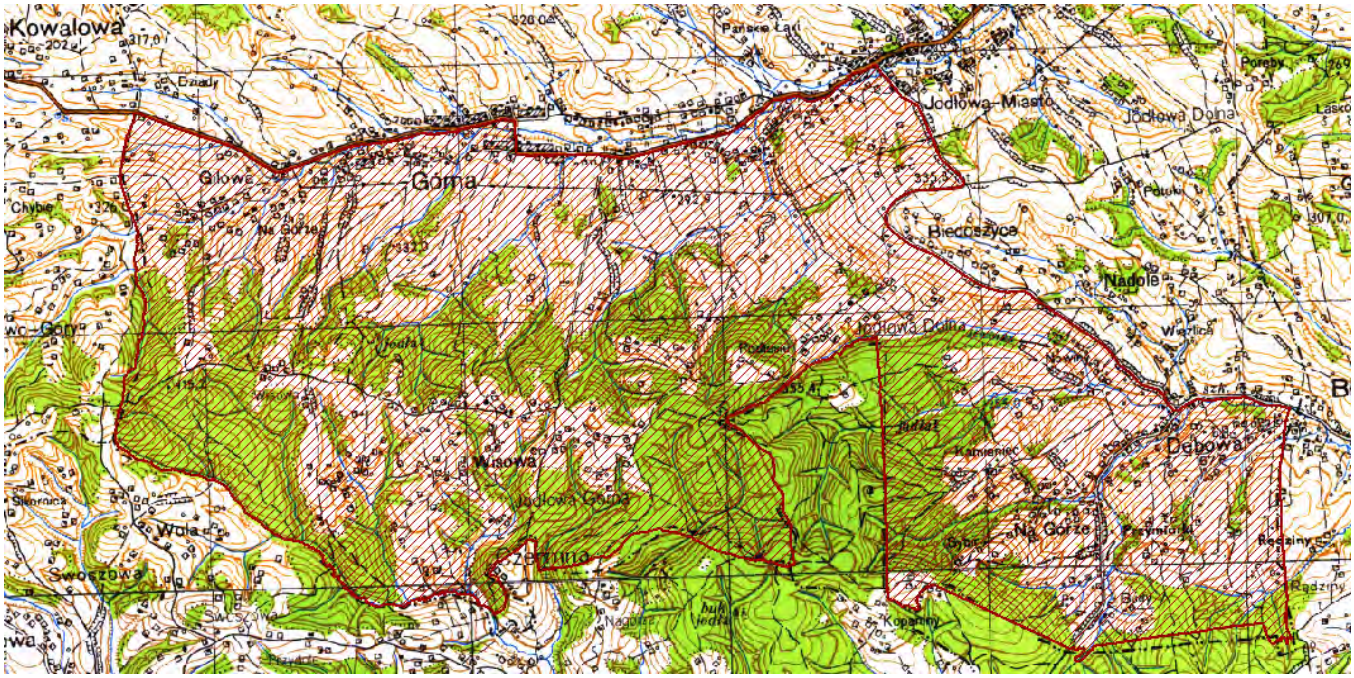

Mapa topograficzna w skali 1: 50 000 oraz plik wektorowy w formacie ESRI Shapefile w układzie PUWG_92, stanowiący graficzne przedstawienie punktów załamania granicy, dostępne w Departamencie Ochrony Środowiska Urzędu Marszałkowskiego Województwa Podkarpackiego w Rzeszowie

wróć

Załącznik Nr 2

Tekstowy opis granic Parku Krajobrazowego Pasma Brzanki

1. Ilekroć w opisie granicy jest mowa o „punkcie Nr…" należy przez to rozumieć punkt załamania granicy o współrzędnych wykazanych w załączniku nr 3.

2. Począwszy od północy granica Parku Krajobrazowego Pasma Brzanki rozpoczyna się w miejscu przecięcia się granicy administracyjnej między województwami: małopolskim i podkarpackim z drogą powiatową Ryglice - Jodłowa –Jasło (punkt Nr 1) i biegnie linią ciągłą, kolejnymi, opisanymi niżej, odcinkami:

1) w kierunku wschodnim w następnie południowo-wschodnim wzdłuż południowego skraju ww. powiatowej do wschodniej granicy administracyjnej Gminy Jodłowa (punkt Nr 281),
2) w kierunku południowym a następnie zachodnim i północnym, wschodnią, południową i zachodnią granic administracyjną Gminy Jodłowa do miejsca przecięcia się granicy administracyjnej gminy Jodłowa z drogą powiatową Ryglice - Jodłowa – Jasło, skąd rozpoczęto opis granicy, z zastrzeżeniem pkt.3.

3. W przypadku rozbieżności między przebiegiem granicy Parku wyznaczonym punktami jej załamania, pomiędzy punktem Nr 281, punktem Nr 1135 i punktem Nr 1, a faktycznym przebiegiem wschodniej, południowej i zachodniej granicy administracyjnej Gminy Jodłowa, za prawidłowy przebieg granicy Parku należy uznać granicę administracyjną Gminy Jodłowa.

Załącznik Nr 3

wróć

Współrzędne punktów załamania granicy Parku Krajobrazowego Pasma Brzanki

Nr pkt.	Współrzędne punktów załamania granicy w układzie WGS84		
0	49.875212	,	21.227729
1	49.875614	,	21.227894
2	49.875414	,	21.228721
3	49.874742	,	21.231108
4	49.874478	,	21.232128
5	49.874264	,	21.232990
6	49.873884	,	21.234671
7	49.873696	,	21.235390
8	49.873445	,	21.236473
9	49.873317	,	21.237093
10	49.873291	,	21.237166
11	49.873066	,	21.238061
12	49.872811	,	21.238802
13	49.872779	,	21.239002
14	49.872719	,	21.239166
15	49.872461	,	21.239677
16	49.871844	,	21.241066
17	49.871648	,	21.241579
18	49.871280	,	21.242399
19	49.871178	,	21.242777
20	49.871150	,	21.242985
21	49.871151	,	21.243150
22	49.871191	,	21.243436
23	49.871224	,	21.243579
24	49.871218	,	21.243624
25	49.871318	,	21.244138
26	49.871588	,	21.245353
27	49.871872	,	21.246580
28	49.872321	,	21.248514
29	49.872736	,	21.250496
30	49.872742	,	21.250591
31	49.872765	,	21.250786
32	49.872804	,	21.250912
33	49.872826	,	21.251050
34	49.872879	,	21.251765
35	49.872967	,	21.253416
36	49.873046	,	21.254614
37	49.873067	,	21.255191
38	49.873118	,	21.255795
39	49.873226	,	21.256472
40	49.873312	,	21.257072

Nr pkt.	Współrzędne punktów załamania granicy w układzie WGS84		
41	49.873557	,	21.258426
42	49.873606	,	21.258796
43	49.873552	,	21.258807
44	49.873564	,	21.258931
45	49.873561	,	21.259108
46	49.873496	,	21.259202
47	49.873509	,	21.259316
48	49.873534	,	21.259442
49	49.873514	,	21.259973
50	49.873516	,	21.260568
51	49.873553	,	21.260975
52	49.873599	,	21.261420
53	49.873629	,	21.261859
54	49.873603	,	21.262024
55	49.873638	,	21.262046
56	49.873634	,	21.262094
57	49.873597	,	21.262067
58	49.873537	,	21.262333
59	49.873687	,	21.262206
60	49.873751	,	21.262691
61	49.873961	,	21.264485
62	49.874156	,	21.265760
63	49.874238	,	21.266383
64	49.874306	,	21.266780
65	49.874355	,	21.267180
66	49.874343	,	21.267602
67	49.874291	,	21.268260
68	49.874223	,	21.268580
69	49.874177	,	21.268643
70	49.873966	,	21.268669
71	49.873541	,	21.268627
72	49.873425	,	21.268630
73	49.873250	,	21.268648
74	49.872250	,	21.268644
75	49.872031	,	21.268689
76	49.871901	,	21.268806
77	49.871873	,	21.268994
78	49.871813	,	21.270350
79	49.871820	,	21.270778
80	49.871817	,	21.271293
81	49.871796	,	21.271756

Nr pkt.	Współrzędne punktów załamania granicy w układzie WGS84		
82	49.871785	,	21.272471
83	49.871772	,	21.273892
84	49.871756	,	21.274506
85	49.871748	,	21.274775
86	49.871754	,	21.275770
87	49.871735	,	21.276969
88	49.871699	,	21.277501
89	49.871549	,	21.278932
90	49.871410	,	21.279920
91	49.871368	,	21.280453
92	49.871514	,	21.281428
93	49.871606	,	21.281980
94	49.871614	,	21.282079
95	49.871978	,	21.284301
96	49.871997	,	21.284483
97	49.872093	,	21.284978
98	49.872165	,	21.285575
99	49.872410	,	21.287146
100	49.872600	,	21.288609
101	49.872996	,	21.291639
102	49.873198	,	21.292209
103	49.873245	,	21.292318
104	49.873567	,	21.293177
105	49.873839	,	21.293728
106	49.874286	,	21.294615
107	49.874631	,	21.295611
108	49.874808	,	21.295871
109	49.875076	,	21.296320
110	49.875128	,	21.296491
111	49.875155	,	21.296986
112	49.875160	,	21.297396
113	49.875172	,	21.297533
114	49.875291	,	21.298098
115	49.875339	,	21.298594
116	49.875346	,	21.298915
117	49.875331	,	21.299094
118	49.875308	,	21.299267
119	49.875234	,	21.299474
120	49.875103	,	21.299735
121	49.875006	,	21.300029
122	49.874966	,	21.300290

Nr pkt.	Współrzędne punktów załamania granicy w układzie WGS84		
123	49.874949	,	21.300479
124	49.874956	,	21.300705
125	49.875002	,	21.300939
126	49.875098	,	21.301206
127	49.875163	,	21.301442
128	49.875132	,	21.301453
129	49.875148	,	21.301577
130	49.875177	,	21.301890
131	49.875256	,	21.302246
132	49.875380	,	21.302588
133	49.875462	,	21.302751
134	49.875659	,	21.302936
135	49.875778	,	21.303104
136	49.875805	,	21.303180
137	49.875856	,	21.303260
138	49.876081	,	21.303644
139	49.876299	,	21.304387
140	49.876435	,	21.304649
141	49.876746	,	21.304875
142	49.876810	,	21.305071
143	49.876878	,	21.305616
144	49.876949	,	21.306108
145	49.877057	,	21.306607
146	49.877363	,	21.307543
147	49.877341	,	21.307611
148	49.876881	,	21.308034
149	49.876844	,	21.308035
150	49.876796	,	21.308119
151	49.876292	,	21.308790
152	49.875778	,	21.309439
153	49.875189	,	21.310090
154	49.875066	,	21.310238
155	49.874940	,	21.310528
156	49.874777	,	21.311008
157	49.874648	,	21.311371
158	49.874427	,	21.311892
159	49.874263	,	21.312065
160	49.873819	,	21.312350
161	49.872883	,	21.312892
162	49.872128	,	21.313393
163	49.872014	,	21.313461

Nr pkt.	Współrzędne punktów załamania granicy w układzie WGS84		
164	49.871769	,	21.313588
165	49.871396	,	21.313754
166	49.870781	,	21.314218
167	49.870624	,	21.314324
168	49.870140	,	21.315156
169	49.869895	,	21.315536
170	49.869783	,	21.315770
171	49.869621	,	21.315992
172	49.869390	,	21.316277
173	49.869193	,	21.316466
174	49.869047	,	21.316562
175	49.868953	,	21.316595
176	49.868889	,	21.316550
177	49.868747	,	21.316356
178	49.868677	,	21.316041
179	49.868650	,	21.315719
180	49.868588	,	21.312562
181	49.868586	,	21.311912
182	49.868565	,	21.311444
183	49.868504	,	21.311014
184	49.868473	,	21.310859
185	49.868321	,	21.310270
186	49.868228	,	21.309967
187	49.868077	,	21.309535
188	49.867889	,	21.309183
189	49.867626	,	21.308761
190	49.867396	,	21.308427
191	49.867186	,	21.308276
192	49.866935	,	21.308127
193	49.866658	,	21.308029
194	49.866322	,	21.308200
195	49.866215	,	21.308264
196	49.866011	,	21.308453
197	49.865705	,	21.308936
198	49.865457	,	21.309412
199	49.865071	,	21.310131
200	49.864924	,	21.310449
201	49.864818	,	21.310678
202	49.864616	,	21.311305
203	49.864449	,	21.311856
204	49.864238	,	21.312645
205	49.864121	,	21.313028
206	49.863946	,	21.313497
207	49.863771	,	21.313900
208	49.863224	,	21.315024
209	49.862760	,	21.316011

Nr pkt.	Współrzędne punktów załamania granicy w układzie WGS84		
210	49.862180	,	21.317293
211	49.862012	,	21.317683
212	49.861895	,	21.318001
213	49.861705	,	21.318689
214	49.861635	,	21.318944
215	49.861542	,	21.319397
216	49.861393	,	21.320318
217	49.861335	,	21.320818
218	49.861330	,	21.320992
219	49.861373	,	21.322020
220	49.861358	,	21.322455
221	49.861322	,	21.322771
222	49.861253	,	21.323040
223	49.861145	,	21.323269
224	49.860972	,	21.323558
225	49.860695	,	21.324043
226	49.860174	,	21.325238
227	49.860112	,	21.325330
228	49.859746	,	21.326127
229	49.859530	,	21.326588
230	49.858897	,	21.327982
231	49.858468	,	21.328904
232	49.857907	,	21.330137
233	49.857597	,	21.330794
234	49.857128	,	21.331544
235	49.856931	,	21.331785
236	49.856671	,	21.332078
237	49.856231	,	21.332520
238	49.856032	,	21.332784
239	49.855830	,	21.333142
240	49.855413	,	21.333935
241	49.855142	,	21.334281
242	49.854849	,	21.334639
243	49.854713	,	21.334883
244	49.854511	,	21.335385
245	49.854429	,	21.335933
246	49.854268	,	21.336588
247	49.854076	,	21.337050
248	49.853854	,	21.337313
249	49.853333	,	21.337655
250	49.853297	,	21.337716
251	49.852827	,	21.338312
252	49.852766	,	21.338451
253	49.852810	,	21.339010
254	49.852904	,	21.339132
255	49.853304	,	21.340132

Nr pkt.	Współrzędne punktów załamania granicy w układzie WGS84		
256	49.853255	,	21.340158
257	49.853301	,	21.340211
258	49.853461	,	21.340698
259	49.853498	,	21.340924
260	49.853498	,	21.341277
261	49.853488	,	21.341391
262	49.853471	,	21.341474
263	49.853417	,	21.342003
264	49.853429	,	21.342832
265	49.853451	,	21.343471
266	49.853489	,	21.343953
267	49.853502	,	21.345293
268	49.853569	,	21.345775
269	49.853562	,	21.345956
270	49.853543	,	21.346163
271	49.853417	,	21.346660
272	49.853023	,	21.347789
273	49.852971	,	21.347945
274	49.852924	,	21.348166
275	49.852896	,	21.348487
276	49.852872	,	21.348936
277	49.852901	,	21.349183
278	49.852860	,	21.349830
279	49.852843	,	21.350003
280	49.852786	,	21.350397
281	49.852655	,	21.350922
282	49.852628	,	21.350774
283	49.852311	,	21.350581
284	49.852000	,	21.350428
285	49.851676	,	21.350319
286	49.850826	,	21.350102
287	49.850593	,	21.350066
288	49.850518	,	21.350049
289	49.850190	,	21.350007
290	49.849859	,	21.349951
291	49.849477	,	21.349857
292	49.849148	,	21.349767
293	49.849007	,	21.349686
294	49.848896	,	21.349657
295	49.847683	,	21.349571
296	49.847470	,	21.349537
297	49.846768	,	21.349504
298	49.846477	,	21.349539
299	49.846048	,	21.349557
300	49.844479	,	21.349571
301	49.844089	,	21.349522

Nr pkt.	Współrzędne punktów załamania granicy w układzie WGS84		
302	49.843690	,	21.349592
303	49.843505	,	21.349592
304	49.842965	,	21.349639
305	49.842496	,	21.349663
306	49.841344	,	21.349761
307	49.840836	,	21.349816
308	49.840667	,	21.349811
309	49.840409	,	21.349860
310	49.839491	,	21.349927
311	49.838838	,	21.349740
312	49.837986	,	21.349686
313	49.837510	,	21.349682
314	49.837005	,	21.350128
315	49.836684	,	21.350257
316	49.836698	,	21.350130
317	49.836720	,	21.350010
318	49.836858	,	21.349816
319	49.836785	,	21.349770
320	49.836367	,	21.349774
321	49.836368	,	21.349684
322	49.836681	,	21.349697
323	49.836881	,	21.349379
324	49.836557	,	21.349101
325	49.836599	,	21.349018
326	49.836862	,	21.349204
327	49.836423	,	21.348251
328	49.836475	,	21.348013
329	49.836874	,	21.347686
330	49.837880	,	21.347160
331	49.837732	,	21.344869
332	49.837712	,	21.344106
333	49.837679	,	21.343369
334	49.837628	,	21.343335
335	49.837575	,	21.341967
336	49.837472	,	21.341257
337	49.837392	,	21.340222
338	49.837398	,	21.340031
339	49.837342	,	21.339506
340	49.837339	,	21.339013
341	49.837296	,	21.338851
342	49.837311	,	21.338586
343	49.837268	,	21.337947
344	49.837203	,	21.336800
345	49.837147	,	21.335899
346	49.837113	,	21.335596
347	49.837099	,	21.335257

Nr pkt.	Współrzędne punktów załamania granicy w układzie WGS84		
348	49.837073	,	21.335002
349	49.837042	,	21.334637
350	49.837015	,	21.334204
351	49.836986	,	21.333710
352	49.836940	,	21.333155
353	49.836907	,	21.332561
354	49.836752	,	21.330797
355	49.836747	,	21.330431
356	49.836676	,	21.329279
357	49.836587	,	21.328933
358	49.836516	,	21.328895
359	49.836437	,	21.328898
360	49.836361	,	21.328839
361	49.836341	,	21.328691
362	49.836281	,	21.328633
363	49.836234	,	21.328627
364	49.836252	,	21.328469
365	49.836177	,	21.328366
366	49.836095	,	21.328324
367	49.836021	,	21.328146
368	49.835881	,	21.327965
369	49.835831	,	21.327980
370	49.835796	,	21.327769
371	49.835754	,	21.327707
372	49.835684	,	21.327627
373	49.835597	,	21.327335
374	49.835587	,	21.327052
375	49.835783	,	21.327027
376	49.835918	,	21.327036
377	49.835962	,	21.327141
378	49.835971	,	21.327307
379	49.835994	,	21.327404
380	49.836082	,	21.327579
381	49.836378	,	21.328003
382	49.836454	,	21.327997
383	49.836493	,	21.327917
384	49.836503	,	21.327653
385	49.836482	,	21.327463
386	49.836421	,	21.327258
387	49.836423	,	21.326960
388	49.836626	,	21.326800
389	49.836486	,	21.326559
390	49.836597	,	21.326104
391	49.836807	,	21.325547
392	49.837192	,	21.324357
393	49.837461	,	21.323556

Nr pkt.	Współrzędne punktów załamania granicy w układzie WGS84		
394	49.837932	,	21.322069
395	49.839323	,	21.317785
396	49.839644	,	21.316901
397	49.839796	,	21.316382
398	49.840091	,	21.315608
399	49.840209	,	21.315098
400	49.840514	,	21.314251
401	49.840776	,	21.313369
402	49.840871	,	21.313199
403	49.840982	,	21.312750
404	49.841149	,	21.312272
405	49.841201	,	21.312095
406	49.841183	,	21.311889
407	49.841138	,	21.311648
408	49.840833	,	21.310757
409	49.840770	,	21.310628
410	49.840699	,	21.310554
411	49.840181	,	21.310125
412	49.839825	,	21.310342
413	49.839744	,	21.310304
414	49.839579	,	21.310416
415	49.839535	,	21.310233
416	49.839536	,	21.310084
417	49.839571	,	21.309938
418	49.839712	,	21.309486
419	49.839830	,	21.309209
420	49.839793	,	21.308568
421	49.840201	,	21.307856
422	49.840320	,	21.307139
423	49.840922	,	21.307038
424	49.840996	,	21.307059
425	49.842297	,	21.307082
426	49.842371	,	21.307107
427	49.843160	,	21.307087
428	49.844045	,	21.307124
429	49.844379	,	21.307095
430	49.845422	,	21.307173
431	49.845787	,	21.307125
432	49.846837	,	21.307161
433	49.847309	,	21.307153
434	49.848039	,	21.307166
435	49.848602	,	21.307148
436	49.848958	,	21.307163
437	49.849896	,	21.307127
438	49.850434	,	21.307046
439	49.850762	,	21.307114

Nr pkt.	Współrzędne punktów załamania granicy w układzie WGS84		
440	49.851164	,	21.307109
441	49.851703	,	21.307056
442	49.852144	,	21.307061
443	49.854131	,	21.306974
444	49.854712	,	21.306864
445	49.854983	,	21.306973
446	49.855733	,	21.306895
447	49.856771	,	21.306818
448	49.857337	,	21.306787
449	49.857828	,	21.306735
450	49.858540	,	21.306701
451	49.858399	,	21.306322
452	49.858323	,	21.306058
453	49.858370	,	21.305903
454	49.858456	,	21.305740
455	49.858362	,	21.305704
456	49.858375	,	21.305276
457	49.858338	,	21.305145
458	49.858358	,	21.304887
459	49.858215	,	21.304337
460	49.858158	,	21.304211
461	49.858053	,	21.304150
462	49.858006	,	21.304004
463	49.857923	,	21.303835
464	49.857961	,	21.303630
465	49.857995	,	21.303582
466	49.857969	,	21.303478
467	49.857944	,	21.303354
468	49.857816	,	21.303332
469	49.857745	,	21.303132
470	49.857614	,	21.303099
471	49.857558	,	21.302966
472	49.857385	,	21.302858
473	49.857352	,	21.302790
474	49.857353	,	21.302711
475	49.857483	,	21.302512
476	49.857531	,	21.302324
477	49.857434	,	21.302154
478	49.857262	,	21.301932
479	49.857192	,	21.301924
480	49.857152	,	21.301797
481	49.857160	,	21.301702
482	49.857148	,	21.301570
483	49.857084	,	21.301399
484	49.857021	,	21.301386
485	49.857023	,	21.301216

Nr pkt.	Współrzędne punktów załamania granicy w układzie WGS84		
486	49.857076	,	21.301142
487	49.856932	,	21.300491
488	49.856863	,	21.300290
489	49.856923	,	21.300169
490	49.856935	,	21.300095
491	49.856851	,	21.299936
492	49.856830	,	21.299884
493	49.856809	,	21.299683
494	49.856710	,	21.299537
495	49.856632	,	21.299475
496	49.856601	,	21.299397
497	49.856600	,	21.299221
498	49.856587	,	21.299091
499	49.856439	,	21.299029
500	49.856351	,	21.298924
501	49.856340	,	21.298816
502	49.856224	,	21.298568
503	49.856020	,	21.298323
504	49.855844	,	21.298149
505	49.855835	,	21.297943
506	49.855770	,	21.297635
507	49.855623	,	21.297359
508	49.855520	,	21.297207
509	49.855481	,	21.297069
510	49.855357	,	21.296992
511	49.855361	,	21.296762
512	49.855255	,	21.296649
513	49.855219	,	21.296560
514	49.855152	,	21.296502
515	49.854979	,	21.296159
516	49.854962	,	21.296059
517	49.854958	,	21.295908
518	49.854870	,	21.295782
519	49.854813	,	21.295524
520	49.854810	,	21.295461
521	49.854712	,	21.295293
522	49.854580	,	21.295031
523	49.854365	,	21.294866
524	49.854342	,	21.294761
525	49.854308	,	21.294722
526	49.854174	,	21.294376
527	49.854192	,	21.294069
528	49.854094	,	21.293688
529	49.854028	,	21.293613
530	49.854059	,	21.293578
531	49.853997	,	21.293211

Nr pkt.	Współrzędne punktów załamania granicy w układzie WGS84		
532	49.853994	,	21.292907
533	49.853946	,	21.292766
534	49.853915	,	21.292724
535	49.853906	,	21.292654
536	49.853868	,	21.292610
537	49.853859	,	21.292514
538	49.853772	,	21.292320
539	49.853653	,	21.292188
540	49.853559	,	21.291703
541	49.853546	,	21.291413
542	49.853446	,	21.291226
543	49.853365	,	21.290735
544	49.853084	,	21.290344
545	49.852919	,	21.290471
546	49.852822	,	21.290572
547	49.852756	,	21.290695
548	49.852700	,	21.290973
549	49.852548	,	21.291325
550	49.852251	,	21.292051
551	49.851693	,	21.292855
552	49.851510	,	21.292982
553	49.851497	,	21.293094
554	49.850898	,	21.294180
555	49.850783	,	21.294565
556	49.850705	,	21.294721
557	49.850645	,	21.294892
558	49.850603	,	21.294867
559	49.850366	,	21.295145
560	49.850282	,	21.295178
561	49.849992	,	21.295212
562	49.849700	,	21.295342
563	49.849143	,	21.295249
564	49.848934	,	21.295189
565	49.848798	,	21.295203
566	49.848514	,	21.295496
567	49.848243	,	21.295713
568	49.848162	,	21.295813
569	49.848085	,	21.295959
570	49.847812	,	21.296194
571	49.847671	,	21.296200
572	49.847540	,	21.296163
573	49.847454	,	21.296173
574	49.847123	,	21.296070
575	49.846922	,	21.296107
576	49.846688	,	21.296062
577	49.845954	,	21.296744

Nr pkt.	Współrzędne punktów załamania granicy w układzie WGS84		
578	49.845513	,	21.296919
579	49.844856	,	21.296862
580	49.844205	,	21.296865
581	49.843632	,	21.297066
582	49.842863	,	21.297148
583	49.842856	,	21.296584
584	49.842844	,	21.296184
585	49.842897	,	21.295498
586	49.843040	,	21.295255
587	49.843131	,	21.294505
588	49.843308	,	21.293824
589	49.843274	,	21.293037
590	49.843282	,	21.292841
591	49.843396	,	21.292240
592	49.843569	,	21.291221
593	49.843658	,	21.290866
594	49.843671	,	21.290770
595	49.843770	,	21.290514
596	49.843795	,	21.290290
597	49.843931	,	21.289492
598	49.844051	,	21.288926
599	49.844245	,	21.288227
600	49.844704	,	21.287064
601	49.844871	,	21.286428
602	49.845047	,	21.286241
603	49.845157	,	21.285701
604	49.845232	,	21.285412
605	49.845350	,	21.284762
606	49.845438	,	21.284097
607	49.845530	,	21.283459
608	49.845587	,	21.283110
609	49.845685	,	21.282874
610	49.845705	,	21.282711
611	49.845663	,	21.282398
612	49.845536	,	21.281772
613	49.845473	,	21.280857
614	49.845381	,	21.280023
615	49.845278	,	21.279670
616	49.845170	,	21.279432
617	49.845036	,	21.279197
618	49.844579	,	21.278631
619	49.844536	,	21.278606
620	49.844036	,	21.277671
621	49.843960	,	21.277538
622	49.843889	,	21.277357
623	49.843835	,	21.277092

Nr pkt.	Współrzędne punktów załamania granicy w układzie WGS84		
624	49.843817	,	21.276905
625	49.843874	,	21.276738
626	49.843878	,	21.276363
627	49.843806	,	21.275924
628	49.843780	,	21.275517
629	49.843494	,	21.274855
630	49.843365	,	21.273898
631	49.843359	,	21.273603
632	49.843242	,	21.272963
633	49.843234	,	21.272536
634	49.843187	,	21.271950
635	49.843175	,	21.270959
636	49.843065	,	21.270166
637	49.842983	,	21.269813
638	49.843524	,	21.269665
639	49.843725	,	21.269455
640	49.843956	,	21.269393
641	49.844234	,	21.269368
642	49.844975	,	21.269519
643	49.845120	,	21.269529
644	49.845202	,	21.268644
645	49.845041	,	21.268435
646	49.844966	,	21.268317
647	49.844657	,	21.267728
648	49.844427	,	21.267233
649	49.844173	,	21.266578
650	49.843997	,	21.266181
651	49.843799	,	21.265770
652	49.843777	,	21.265512
653	49.843720	,	21.265338
654	49.843650	,	21.265174
655	49.843570	,	21.265087
656	49.843466	,	21.265051
657	49.843252	,	21.264766
658	49.842927	,	21.264449
659	49.842831	,	21.264645
660	49.842787	,	21.264782
661	49.842786	,	21.264972
662	49.842654	,	21.265333
663	49.842519	,	21.265419
664	49.842199	,	21.265511
665	49.842021	,	21.265688
666	49.842005	,	21.265795
667	49.841690	,	21.265954
668	49.841533	,	21.266168
669	49.841057	,	21.266097

Nr pkt.	Współrzędne punktów załamania granicy w układzie WGS84		
670	49.840457	,	21.265859
671	49.840099	,	21.264846
672	49.840503	,	21.264414
673	49.840645	,	21.264021
674	49.840657	,	21.263953
675	49.840729	,	21.263808
676	49.840687	,	21.263730
677	49.840694	,	21.263707
678	49.840724	,	21.263687
679	49.840694	,	21.263523
680	49.840748	,	21.263484
681	49.840782	,	21.263425
682	49.840762	,	21.263182
683	49.840782	,	21.263178
684	49.840894	,	21.263267
685	49.840949	,	21.263216
686	49.840955	,	21.263159
687	49.841103	,	21.263128
688	49.841147	,	21.263015
689	49.841151	,	21.262930
690	49.841210	,	21.262971
691	49.841235	,	21.262951
692	49.841270	,	21.262812
693	49.841306	,	21.262731
694	49.841295	,	21.262711
695	49.841341	,	21.262688
696	49.841350	,	21.262655
697	49.841387	,	21.262703
698	49.841476	,	21.262651
699	49.841436	,	21.262509
700	49.841475	,	21.262458
701	49.841468	,	21.262396
702	49.841566	,	21.262051
703	49.841589	,	21.261886
704	49.841543	,	21.261604
705	49.841600	,	21.261480
706	49.841548	,	21.261342
707	49.841587	,	21.261355
708	49.841628	,	21.261229
709	49.841586	,	21.261079
710	49.841591	,	21.260950
711	49.841688	,	21.260820
712	49.841791	,	21.260776
713	49.841805	,	21.260631
714	49.841843	,	21.260610
715	49.841773	,	21.260483

Nr pkt.	Współrzędne punktów załamania granicy w układzie WGS84		
716	49.841746	,	21.260344
717	49.841770	,	21.260252
718	49.841767	,	21.260158
719	49.841821	,	21.259955
720	49.841808	,	21.259860
721	49.841858	,	21.259743
722	49.841846	,	21.259663
723	49.841746	,	21.259622
724	49.841662	,	21.259607
725	49.841604	,	21.259509
726	49.841678	,	21.259405
727	49.841695	,	21.259334
728	49.841809	,	21.259413
729	49.841781	,	21.259223
730	49.841794	,	21.259138
731	49.841758	,	21.259118
732	49.841721	,	21.259076
733	49.841669	,	21.259118
734	49.841622	,	21.259078
735	49.841574	,	21.258816
736	49.841641	,	21.258724
737	49.841639	,	21.258645
738	49.841629	,	21.258576
739	49.841589	,	21.258545
740	49.841605	,	21.258502
741	49.841602	,	21.258383
742	49.841569	,	21.258327
743	49.841525	,	21.258348
744	49.841520	,	21.258308
745	49.841492	,	21.258297
746	49.841508	,	21.258206
747	49.841470	,	21.258072
748	49.841485	,	21.258001
749	49.841449	,	21.257914
750	49.841406	,	21.257909
751	49.841340	,	21.257781
752	49.841371	,	21.257733
753	49.841385	,	21.257675
754	49.841301	,	21.257584
755	49.841236	,	21.257624
756	49.841185	,	21.257525
757	49.841208	,	21.257400
758	49.841253	,	21.257321
759	49.841254	,	21.257226
760	49.841316	,	21.257276
761	49.841356	,	21.257221

Nr pkt.	Współrzędne punktów załamania granicy w układzie WGS84		
762	49.841353	,	21.257090
763	49.841258	,	21.257002
764	49.841199	,	21.256856
765	49.841319	,	21.256701
766	49.841327	,	21.256612
767	49.841271	,	21.256545
768	49.841293	,	21.256417
769	49.841246	,	21.256260
770	49.841258	,	21.256007
771	49.841219	,	21.255897
772	49.841142	,	21.255877
773	49.841095	,	21.255824
774	49.841091	,	21.255787
775	49.841110	,	21.255671
776	49.841043	,	21.255467
777	49.840948	,	21.255310
778	49.840944	,	21.255240
779	49.840818	,	21.255162
780	49.840817	,	21.255113
781	49.840883	,	21.254911
782	49.840882	,	21.254680
783	49.840938	,	21.254635
784	49.840914	,	21.254557
785	49.840940	,	21.254504
786	49.840913	,	21.254406
787	49.840915	,	21.254348
788	49.840971	,	21.254306
789	49.840975	,	21.254257
790	49.840957	,	21.254208
791	49.841001	,	21.254087
792	49.840984	,	21.253962
793	49.841006	,	21.253809
794	49.840988	,	21.253735
795	49.841029	,	21.253515
796	49.841057	,	21.253275
797	49.841044	,	21.253119
798	49.841011	,	21.253018
799	49.841009	,	21.252967
800	49.840957	,	21.252870
801	49.840942	,	21.252767
802	49.840886	,	21.252578
803	49.840893	,	21.252445
804	49.840942	,	21.252324
805	49.840893	,	21.252119
806	49.840923	,	21.252065
807	49.840932	,	21.251954

Nr pkt.	Współrzędne punktów załamania granicy w układzie WGS84		
808	49.841034	,	21.251771
809	49.841025	,	21.251732
810	49.841079	,	21.251635
811	49.841151	,	21.251409
812	49.841123	,	21.251318
813	49.841175	,	21.251211
814	49.841212	,	21.251230
815	49.841254	,	21.251147
816	49.841291	,	21.250981
817	49.841369	,	21.251060
818	49.841563	,	21.250932
819	49.841575	,	21.250853
820	49.841462	,	21.250667
821	49.841492	,	21.250538
822	49.841530	,	21.250241
823	49.841580	,	21.250059
824	49.841638	,	21.249971
825	49.841749	,	21.249918
826	49.841752	,	21.249663
827	49.841973	,	21.249617
828	49.842017	,	21.249540
829	49.841989	,	21.249446
830	49.842037	,	21.249329
831	49.842128	,	21.249173
832	49.842140	,	21.248910
833	49.842222	,	21.248832
834	49.842274	,	21.248866
835	49.842263	,	21.248913
836	49.842345	,	21.248973
837	49.842371	,	21.248922
838	49.842422	,	21.248937
839	49.842468	,	21.248857
840	49.842483	,	21.248805
841	49.842605	,	21.248591
842	49.842654	,	21.248550
843	49.842687	,	21.248434
844	49.842776	,	21.248342
845	49.842958	,	21.248279
846	49.842994	,	21.248291
847	49.843082	,	21.248186
848	49.843055	,	21.248106
849	49.843051	,	21.248007
850	49.843108	,	21.247854
851	49.843105	,	21.247741
852	49.843145	,	21.247641
853	49.843212	,	21.247686

Nr pkt.	Współrzędne punktów załamania granicy w układzie WGS84		
854	49.843275	,	21.247673
855	49.843302	,	21.247769
856	49.843296	,	21.247861
857	49.843399	,	21.247820
858	49.843447	,	21.247836
859	49.843503	,	21.247754
860	49.843565	,	21.247638
861	49.843577	,	21.247508
862	49.843661	,	21.247626
863	49.843695	,	21.247573
864	49.843704	,	21.247499
865	49.843804	,	21.247472
866	49.843905	,	21.247332
867	49.843920	,	21.247256
868	49.843837	,	21.247161
869	49.843786	,	21.247158
870	49.843814	,	21.246941
871	49.843843	,	21.246852
872	49.844255	,	21.246590
873	49.844556	,	21.246683
874	49.844575	,	21.246568
875	49.844624	,	21.246451
876	49.844630	,	21.246331
877	49.844712	,	21.246281
878	49.844723	,	21.246326
879	49.844770	,	21.246327
880	49.844826	,	21.246268
881	49.844822	,	21.246164
882	49.844849	,	21.246030
883	49.844849	,	21.245937
884	49.844867	,	21.245913
885	49.844914	,	21.245957
886	49.844935	,	21.245914
887	49.844917	,	21.245764
888	49.844940	,	21.245777
889	49.844993	,	21.245724
890	49.845034	,	21.245732
891	49.845061	,	21.245688
892	49.845045	,	21.245585
893	49.845158	,	21.245451
894	49.845157	,	21.245257
895	49.845137	,	21.245188
896	49.845151	,	21.245155
897	49.845241	,	21.245137
898	49.845317	,	21.245019
899	49.845359	,	21.244829

Nr pkt.	Współrzędne punktów załamania granicy w układzie WGS84		
900	49.845345	,	21.244749
901	49.845404	,	21.244603
902	49.845436	,	21.244589
903	49.845481	,	21.244557
904	49.845513	,	21.244408
905	49.845591	,	21.243795
906	49.845627	,	21.243637
907	49.845749	,	21.242562
908	49.845976	,	21.242007
909	49.846177	,	21.241310
910	49.846303	,	21.241190
911	49.846403	,	21.240994
912	49.846548	,	21.240618
913	49.846696	,	21.240363
914	49.846948	,	21.240063
915	49.847201	,	21.239542
916	49.847266	,	21.239283
917	49.847561	,	21.238706
918	49.847651	,	21.238501
919	49.847763	,	21.238282
920	49.847843	,	21.238335
921	49.848083	,	21.238212
922	49.848401	,	21.237708
923	49.848530	,	21.237461
924	49.848852	,	21.237052
925	49.849118	,	21.236880
926	49.849360	,	21.236608
927	49.849578	,	21.236276
928	49.849688	,	21.236088
929	49.849814	,	21.235689
930	49.849872	,	21.235511
931	49.850060	,	21.235070
932	49.850036	,	21.234999
933	49.850055	,	21.234944
934	49.850021	,	21.234917
935	49.850000	,	21.234868
936	49.850035	,	21.234626
937	49.850018	,	21.234493
938	49.850042	,	21.234459
939	49.850073	,	21.234338
940	49.850080	,	21.234249
941	49.850137	,	21.234259
942	49.850213	,	21.234115
943	49.850238	,	21.233921
944	49.850227	,	21.233878
945	49.850293	,	21.233739

Nr pkt.	Współrzędne punktów załamania granicy w układzie WGS84		
946	49.850312	,	21.233675
947	49.850325	,	21.233579
948	49.850346	,	21.233545
949	49.850325	,	21.233429
950	49.850351	,	21.233345
951	49.850372	,	21.233145
952	49.850364	,	21.233013
953	49.850419	,	21.232710
954	49.850449	,	21.232627
955	49.850495	,	21.232561
956	49.850507	,	21.232436
957	49.850499	,	21.232301
958	49.850544	,	21.232063
959	49.850634	,	21.231981
960	49.850651	,	21.231784
961	49.850625	,	21.231547
962	49.850673	,	21.231427
963	49.850830	,	21.230881
964	49.850859	,	21.230713
965	49.850842	,	21.230623
966	49.850774	,	21.230523
967	49.850789	,	21.230258
968	49.850768	,	21.230226
969	49.850789	,	21.229978
970	49.850779	,	21.229736
971	49.850737	,	21.229678
972	49.850805	,	21.229526
973	49.850888	,	21.229434
974	49.850969	,	21.229172
975	49.850961	,	21.229017
976	49.851023	,	21.228996
977	49.851118	,	21.228811
978	49.851139	,	21.228720
979	49.851169	,	21.228701
980	49.851241	,	21.228589
981	49.851308	,	21.228577
982	49.851372	,	21.228531
983	49.851366	,	21.228369
984	49.851398	,	21.228139
985	49.851479	,	21.228002
986	49.851451	,	21.227810
987	49.851540	,	21.227579
988	49.851565	,	21.227359
989	49.851564	,	21.227070
990	49.851668	,	21.226833
991	49.852011	,	21.226116

Nr pkt.	Współrzędne punktów załamania granicy w układzie WGS84		
992	49.852107	,	21.225969
993	49.852253	,	21.225710
994	49.852258	,	21.225607
995	49.852296	,	21.225535
996	49.852330	,	21.225373
997	49.852376	,	21.225314
998	49.852467	,	21.225149
999	49.852596	,	21.224959
1000	49.852958	,	21.224743
1001	49.853259	,	21.224695
1002	49.853655	,	21.224797
1003	49.853941	,	21.224895
1004	49.854218	,	21.224920
1005	49.854589	,	21.225039
1006	49.855343	,	21.225430
1007	49.855919	,	21.225695
1008	49.856257	,	21.225746
1009	49.856651	,	21.225890
1010	49.856906	,	21.225890
1011	49.856957	,	21.225880
1012	49.857036	,	21.225831
1013	49.857233	,	21.225843
1014	49.857289	,	21.225894
1015	49.857304	,	21.225968
1016	49.857355	,	21.226049
1017	49.857743	,	21.226405
1018	49.857744	,	21.226462
1019	49.857820	,	21.226559
1020	49.857832	,	21.226656
1021	49.857866	,	21.226684
1022	49.857864	,	21.226858
1023	49.857893	,	21.227072
1024	49.857921	,	21.227088
1025	49.857947	,	21.227127
1026	49.857999	,	21.227117
1027	49.858080	,	21.227135
1028	49.858165	,	21.227093
1029	49.858233	,	21.227140
1030	49.858296	,	21.227124
1031	49.858683	,	21.227289
1032	49.858808	,	21.227325
1033	49.858865	,	21.227393
1034	49.858986	,	21.227421
1035	49.859080	,	21.227488
1036	49.859326	,	21.227441
1037	49.859426	,	21.227505

Nr pkt.	Współrzędne punktów załamania granicy w układzie WGS84		
1038	49.859547	,	21.227473
1039	49.859632	,	21.227551
1040	49.859719	,	21.227615
1041	49.859831	,	21.227547
1042	49.859881	,	21.227736
1043	49.859952	,	21.227830
1044	49.859941	,	21.227884
1045	49.859973	,	21.227913
1046	49.860004	,	21.227928
1047	49.860065	,	21.227877
1048	49.860122	,	21.227855
1049	49.860145	,	21.227894
1050	49.860224	,	21.227865
1051	49.860286	,	21.227902
1052	49.860414	,	21.228038
1053	49.860485	,	21.228049
1054	49.860522	,	21.228070
1055	49.860594	,	21.228060
1056	49.860761	,	21.228112
1057	49.860832	,	21.228172
1058	49.861120	,	21.228212
1059	49.861131	,	21.228233
1060	49.861172	,	21.228217
1061	49.861203	,	21.228237
1062	49.861287	,	21.228085
1063	49.861321	,	21.228067
1064	49.861378	,	21.228119
1065	49.861418	,	21.228109
1066	49.861480	,	21.228156
1067	49.861542	,	21.228129
1068	49.861668	,	21.228145
1069	49.861700	,	21.228167
1070	49.861744	,	21.228236
1071	49.861843	,	21.228298
1072	49.861885	,	21.228345
1073	49.861956	,	21.228349
1074	49.862003	,	21.228400
1075	49.862041	,	21.228391
1076	49.862091	,	21.228365
1077	49.862132	,	21.228323
1078	49.862188	,	21.228370
1079	49.862257	,	21.228350
1080	49.862305	,	21.228364
1081	49.862386	,	21.228376
1082	49.862483	,	21.228285
1083	49.862496	,	21.228364

Nr pkt.	Współrzędne punktów załamania granicy w układzie WGS84		
1084	49.862563	,	21.228332
1085	49.862659	,	21.228379
1086	49.862705	,	21.228330
1087	49.862736	,	21.228249
1088	49.862788	,	21.228184
1089	49.862849	,	21.228126
1090	49.862872	,	21.228185
1091	49.862929	,	21.228241
1092	49.863025	,	21.228177
1093	49.863082	,	21.228173
1094	49.863237	,	21.227993
1095	49.863315	,	21.227859
1096	49.863474	,	21.227844

Nr pkt.	Współrzędne punktów załamania granicy w układzie WGS84		
1097	49.863549	,	21.227668
1098	49.863602	,	21.227600
1099	49.863699	,	21.227550
1100	49.863785	,	21.227527
1101	49.863831	,	21.227559
1102	49.863887	,	21.227537
1103	49.864142	,	21.227549
1104	49.864224	,	21.227465
1105	49.864361	,	21.227457
1106	49.864411	,	21.227428
1107	49.864774	,	21.227565
1108	49.865506	,	21.227290
1109	49.865873	,	21.227523

Nr pkt.	Współrzędne punktów załamania granicy w układzie WGS84		
1110	49.866526	,	21.227750
1111	49.866598	,	21.227719
1112	49.866715	,	21.227701
1113	49.867292	,	21.227766
1114	49.867598	,	21.227726
1115	49.867922	,	21.227541
1116	49.868190	,	21.227410
1117	49.868476	,	21.227245
1118	49.868571	,	21.227169
1119	49.868841	,	21.226990
1120	49.869120	,	21.226854
1121	49.870587	,	21.226172
1122	49.870942	,	21.226057

Nr pkt.	Współrzędne punktów załamania granicy w układzie WGS84		
1123	49.871162	,	21.226027
1124	49.871481	,	21.226054
1125	49.871985	,	21.226270
1126	49.872342	,	21.226375
1127	49.872825	,	21.226480
1128	49.873153	,	21.226597
1129	49.873422	,	21.226739
1130	49.873763	,	21.226825
1131	49.873935	,	21.226861
1132	49.874188	,	21.227108
1133	49.874365	,	21.227221
1134	49.874876	,	21.227547
1135	49.875212	,	21.227729

Uwagi:

1.Pomiędzy punktem Nr 281 a punktem Nr 1135 i punktem nr 1 granica Parku Pasma Brzanki pokrywa się z północną granicą administracyjną Gminy Jodłowa.

wróć

„projekt”

Uchwała Nr / /14
Sejmiku Województwa Podkarpackiego

z dnia……2014 r.

w sprawie likwidacji dotychczasowych aglomeracji: Ropczyce ulica Masarska, Ropczyce ulica Robotnicza, Lubzina-Brzezówka oraz wyznaczenia nowej aglomeracji Ropczyce-Paszczyna

Na podstawie art. 18 pkt 1 i pkt 20 ustawy z dnia 5 czerwca 1998 r. o samorządzie województwa (Dz. U. z 2013 r., poz. 596 z późn. zm.), art. 43 ust. 2a ustawy z dnia 18 lipca 2001 r. Prawo wodne (Dz. U. z 2012 r., poz. 145 z późn. zm.) oraz art. 22 ust. 2 i ust. 3 ustawy z dnia 5 stycznia 2011 r. o zmianie ustawy – Prawo wodne oraz niektórych innych ustaw (Dz. U. Nr 32, poz. 159) w związku z rozporządzeniem Ministra Środowiska z dnia 1 lipca 2010 r. w sprawie sposobu wyznaczania obszaru i granic aglomeracji (Dz. U. z 2010 r. Nr 137 poz. 922),

Sejmik Województwa Podkarpackiego
uchwala, co następuje:

§ 1

Likwiduje się aglomeracje:

1. Ropczyce ulica Robotnicza wyznaczoną rozporządzeniem Nr 176/06 Wojewody Podkarpackiego z dnia 13 grudnia 2006 r. w sprawie wyznaczenia aglomeracji Ropczyce ulica Robotnicza (Dz. Urz. Woj. Podk. Nr 156, poz. 2720),
2. Ropczyce ulica Masarska wyznaczoną rozporządzeniem Nr 126/06 Wojewody Podkarpackiego z dnia 30 listopada 2006 r. w sprawie wyznaczenia aglomeracji Ropczyce ulica Masarska (Dz. Urz. Woj. Podk. Nr 145, poz. 2207),
3. Lubzina-Brzezówka wyznaczoną rozporządzeniem Nr 118/06 Wojewody Podkarpackiego z dnia 30 listopada 2006 r. w sprawie wyznaczenia aglomeracji Lubzina-Brzezówka (Dz. Urz. Woj. Podk. Nr 145, poz. 2199 z późn. zm.).

§ 2

Tracą moc rozporządzenia Wojewody Podkarpackiego o których mowa w § 1.

§ 3

Wyznacza się, na terenie Gminy Ropczyce i Gminy Dębica, aglomerację Ropczyce-Paszczyna o równoważnej liczbie mieszkańców 16 100, zlokalizowaną na terenie miejscowości:

1. Ropczyce, Brzezówka, Lubzina – Gmina Ropczyce,
2. Paszczyna – Gmina Dębica,

z oczyszczalniami ścieków w Ropczycach przy ulicy Masarskiej, Ropczycach przy ulicy Robotniczej i Paszczynie.

§ 4

Obszar i granice aglomeracji, o której mowa w § 3 oznaczone są na mapie stanowiącej załącznik do uchwały.

§ 5

Wykonanie uchwały powierza się Zarządowi Województwa Podkarpackiego.

§ 6

Uchwała wchodzi w życie po upływie 14 dni od dnia ogłoszenia w Dzienniku Urzędowym Województwa Podkarpackiego.

U z a s a d n i e n i e

Na podstawie art. 43 ust. 2a ustawy z dnia 18 lipca 2001 r. Prawo wodne (Dz. U. z 2012 r., poz. 145 z późn. zm.), sejmik województwa wyznacza w drodze uchwały, po uzgodnieniu z właściwym dyrektorem regionalnego zarządu gospodarki wodnej i właściwym regionalnym dyrektorem ochrony środowiska oraz po zasięgnięciu opinii zainteresowanych gmin, obszar i granice aglomeracji jako terenu, na którym zaludnienie lub działalność gospodarcza są wystarczająco skoncentrowane, aby ścieki komunalne były zbierane i przekazywane do oczyszczalni ścieków komunalnych.

Sposób wyznaczenia obszaru i granic aglomeracji określa rozporządzenie Ministra Środowiska z dnia 1 lipca 2010 r. w sprawie sposobu wyznaczania obszaru i granic aglomeracji (Dz. U. z 2010 r. Nr 137 poz. 922).

Na podstawie art. 22 ustawy z dnia 5 stycznia 2011 r. o zmianie ustawy – Prawo wodne oraz niektórych innych ustaw (Dz. U. z 2011 r. Nr 32, poz. 159) aglomerację wyznaczoną przed dniem 15 listopada 2008 r. sejmik województwa może zlikwidować w drodze uchwały, z dniem likwidacji tej aglomeracji traci moc akt prawa miejscowego, którym ta aglomeracja została wyznaczona.

Zgodnie z ówcześnie obowiązującymi przepisami, Wojewoda Podkarpacki wyznaczył rozporządzeniem:

1. Nr 126/06 z dnia 30 listopada 2006 r. w sprawie wyznaczenia aglomeracji Ropczyce ulica Masarska (Dz. Urz. Woj. Podk. Nr 145, poz. 2207), na terenie Gminy Ropczyce, aglomerację Ropczyce ulica Masarska, o równoważnej liczbie mieszkańców 19 081, zlokalizowaną na terenie miejscowości: Ropczyce, Gnojnica, Niedźwiada, Łączki Kucharskie i Okonin z oczyszczalnią ścieków w Ropczycach przy ul. Masarskiej.
2. Nr 176/06 z dnia 13 grudnia 2006 r. w sprawie wyznaczenia aglomeracji Ropczyce ulica Robotnicza (Dz. Urz. Woj. Podk. Nr 156, poz. 2720), na terenie Gminy Ropczyce, aglomerację Ropczyce ulica Robotnicza, o równoważnej liczbie mieszkańców 2 956, zlokalizowaną na terenie miejscowości: Ropczyce i Brzezówka z oczyszczalnią ścieków w Ropczycach przy ul. Robotniczej.
3. Nr 118/06 z dnia 30 listopada 2006 r. w sprawie wyznaczenia aglomeracji Lubzina – Brzezówka (Dz. Urz. Woj. Podk. Nr 145, poz. 2199), zmienionym rozporządzeniem Nr 31/07 Wojewody podkarpackiego z dnia 18 maja 2007 r. w sprawie zmiany rozporządzenia Nr 118/06 Wojewody Podkarpackiego z dnia 30 listopada 2006 r. w sprawie wyznaczenia aglomeracji Lubzina – Brzezówka (Dz. Urz. Woj. Podk. Nr 41, poz. 1094), na terenie Gminy Ropczyce i Gminy

Dębica, aglomerację Lubzina – Brzezówka, o równoważnej liczbie mieszkańców 3020, zlokalizowaną na terenie miejscowości: Lubzina, Brzezówka i Paszczyna z oczyszczalnią ścieków w Paszczynie.

Burmistrz Ropczyc wystąpił z wnioskiem o likwidację ww. aglomeracji Ropczyce ulica Masarska, Ropczyce ulica Robotnicza i Lubzina – Brzezówka oraz o wyznaczenie nowej aglomeracji Ropczyce – Paszczyna, przedkładając propozycję planu aglomeracji Ropczyce – Paszczyna. Obszar dotychczas obowiązujących aglomeracji zostanie pomniejszony o tereny, gdzie realizacja sieci kanalizacyjnej w aglomeracji o równoważnej liczbie mieszkańców powyżej 2 000 nie jest uzasadniona pod względem ekonomicznym. Minimalna, wymagana na podstawie ww. rozporządzenia w sprawie wyznaczania obszaru i granic aglomeracji, wartość wskaźnika długości sieci nie jest osiągnięta.

Zgodnie z przedstawioną propozycją planu nowej aglomeracji, aglomeracja Ropczyce – Paszczyna, z trzema oczyszczalniami ścieków w Paszczynie, Ropczycach przy ulicy Masarskiej i przy ulicy Robotniczej, obejmować będzie miejscowości: Ropczyce, Lubzina, Brzezówka i Paszczyna.

Długość istniejącej sieci kanalizacyjnej na obszarze objętym nową aglomeracją wynosi 100,7 km, z czego 90 km stanowi sieć grawitacyjna. Ponadto w trakcie realizacji jest 3,4 km sieci kanalizacyjnej.

Liczba mieszkańców aglomeracji obsługiwanych przez istniejącą sieć kanalizacyjną wynosi 13 858. W skutek przyłączania do sieci kanalizacyjnej nowych mieszkańców w 2015 r. podłączonych do sieci będzie 16 074 osoby oraz 26 miejsc noclegowych.

Do kanalizacji nie są wprowadzane ścieki przemysłowe, jak również nie planuje się przyłączania do sieci kanalizacyjnej żadnych zakładów odprowadzających takie ścieki.

Średniodobowa ilość ścieków komunalnych powstająca na terenie aglomeracji wynosi 2 106,2 m^3/d.

Całkowita RLM aglomeracji wyniesie 16 100 i jest równa liczbie osób która będzie obsługiwana przez sieć kanalizacyjną w 2015 r., łącznie z turystami.

Uchwałą nr XLI/827/13 z dnia 30 grudnia 2013 r., w sprawie zweryfikowania propozycji planu aglomeracji Ropczyce-Paszczyna, Sejmik Województwa Podkarpackiego pozytywnie zweryfikował propozycję planu aglomeracji Ropczyce-Paszczyna przedłożoną przez Burmistrza Ropczyc, wystąpił do Dyrektora Regionalnego Zarządu Gospodarki Wodnej w Krakowie (Dyrektor RZGW) i Regionalnego Dyrektora Ochrony Środowiska w Rzeszowie o uzgodnienie propozycji planu aglomeracji oraz do Gminy Ropczyce i Gminy Dębica o zaopiniowanie propozycji planu aglomeracji Ropczyce-Paszczyna.

Dyrektor RZGW w Krakowie postanowieniem z dnia 29 stycznia 2014 r., znak: ZG-424-9/14 pozytywnie uzgodnił propozycję planu aglomeracji Ropczyce-Paszczyna.

Regionalny Dyrektor Ochrony Środowiska w Rzeszowie pismem z dnia 3 lutego 2014 r., znak: WSI.400.4.3.2014.IK również pozytywnie uzgodnił propozycję planu aglomeracji Ropczyce-Paszczyna.

Gmina Ropczyce w uchwale Nr XLVIII/513/14 Rady Miejskiej w Ropczycach z dnia 29 stycznia 2014 r. w sprawie wydania opinii do propozycji planu aglomeracji Ropczyce-Paszczyna przedłożonego przez Marszałka Województwa Podkarpackiego pozytywnie zaopiniowała propozycję planu aglomeracji Ropczyce-Paszczyna.

Gmina Dębica w piśmie z dnia 5 lutego 2014 r., znak: ITR.7013.3.2014 poinformowała o pozytywnym zaopiniowaniu przedmiotowej propozycji planu aglomeracji.

W związku z powyższym zostały spełnione warunki ustawowe do wyznaczenia aglomeracji Ropczyce-Paszczyna.

Wejście w życie niniejszej uchwały przyczyni się do rozwiązania problemu gospodarki ściekowej na terenie Gminy Ropczyce w sposób technicznie i ekonomicznie uzasadniony.

Nie przewiduje się innych skutków prawnych i społeczno – gospodarczych, które byłyby związane z wejściem w życie niniejszej uchwały.

Uchwała nie narusza obowiązków gminy w zakresie odprowadzania i oczyszczania ścieków komunalnych wynikających m.in. z przepisów o samorządzie gminnym.

Konieczność wyznaczenia aglomeracji wynika z wywiązania się Rządu Rzeczypospolitej Polskiej ze zobowiązań zawartych w Traktacie Akcesyjnym, w części dotyczącej spełnienia dyrektywy 91/271/EWG, w sprawie oczyszczania ścieków komunalnych, w zakresie wyposażenia aglomeracji w systemy kanalizacji zbiorczej i oczyszczalnie ścieków komunalnych.

wróć

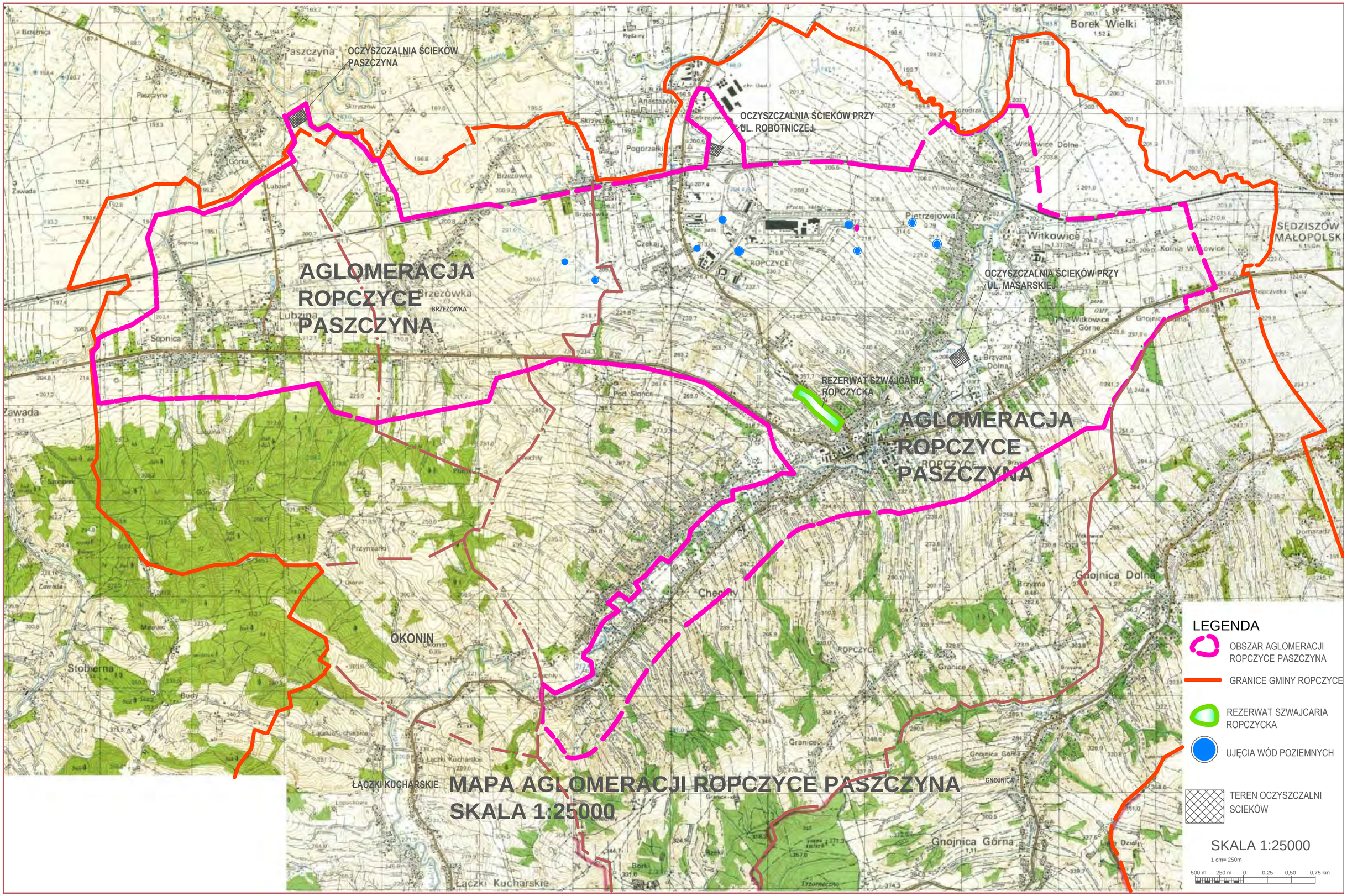
OCZYSZCZALNIA ŚCIEKÓW PASZCZYNA
OCZYSZCZALNIA ŚCIEKÓW PRZY UL. ROBOTNICZEJ
OCZYSZCZALNIA ŚCIEKÓW PRZY UL. MASARSKIEJ
AGLOMERACJA ROPCZYCE PASZCZYNA
AGLOMERACJA ROPCZYCE PASZCZYNA
REZERWAT SZWAJCARIA ROPCZYCKA
OKONIN
ŁĄCZKI KUCHARSKIE
MAPA AGLOMERACJI ROPCZYCE PASZCZYNA
SKALA 1:25000
LEGENDA
OBSZAR AGLOMERACJI ROPCZYCE PASZCZYNA
GRANICE GMINY ROPCZYCE
REZERWAT SZWAJCARIA ROPCZYCKA
UJĘCIA WÓD POZIEMNYCH
TEREN OCZYSZCZALNI SCIEKÓW
SKALA 1:25000
1 cm= 250m
500 m 250 m 0 0,25 0,50 0,75 km

wróć
„projekt”

Uchwała Nr / /14
Sejmiku Województwa Podkarpackiego

z dnia……2014 r.

w sprawie likwidacji dotychczasowej aglomeracji Przemyśl oraz wyznaczenia nowej aglomeracji Przemyśl

Na podstawie art. 18 pkt 1 i pkt 20 ustawy z dnia 5 czerwca 1998 r. o samorządzie województwa (Dz. U. z 2013 r., poz. 596 z późn. zm.), art. 43 ust. 2a ustawy z dnia 18 lipca 2001 r. Prawo wodne (Dz. U. z 2012 r., poz. 145 z późn. zm.) oraz art. 22 ust. 2 i ust. 3 ustawy z dnia 5 stycznia 2011 r. o zmianie ustawy – Prawo wodne oraz niektórych innych ustaw (Dz. U. Nr 32, poz. 159), w związku z rozporządzeniem Ministra Środowiska z dnia 1 lipca 2010 r. w sprawie sposobu wyznaczania obszaru i granic aglomeracji (Dz. U. z 2010 r. Nr 137 poz. 922),

Sejmik Województwa Podkarpackiego
uchwala, co następuje:

§ 1

Likwiduje się aglomerację Przemyśl wyznaczoną rozporządzeniem Nr 48/06 Wojewody Podkarpackiego z dnia 18 sierpnia 2006 r. w sprawie wyznaczenia aglomeracji Przemyśl (Dz. Urz. Woj. Podk. Nr 105, poz. 1465).

§ 2

Traci moc rozporządzenie Wojewody Podkarpackiego o którym mowa w § 1.

§ 3

Wyznacza się, na terenie Gminy Miasto Przemyśl, Gminy Przemyśl i Gminy Krasiczyn, aglomerację Przemyśl o równoważnej liczbie mieszkańców 72 995, zlokalizowaną na terenie miejscowości:

1. Miasto Przemyśl,
2. Bełwin, Grochowce, Hermanowice, Krówniki, Kuńkowce, Łętownia, Łuczyce, Malhowice, Nehrybka, Ostrów, Pikulice, Rożubowice, Stanisławczyk, Wapowce, Witoszyńce – Gmina Przemyśl,
3. Prałkowce – Gmina Krasiczyn,

z oczyszczalnią ścieków w Przemyślu.

§ 4

Obszar i granice aglomeracji, o której mowa w § 3 oznaczone są na mapie stanowiącej załącznik do uchwały.

§ 5

Wykonanie uchwały powierza się Zarządowi Województwa Podkarpackiego.

§ 6

Uchwała wchodzi w życie po upływie 14 dni od dnia ogłoszenia w Dzienniku Urzędowym Województwa Podkarpackiego.

U z a s a d n i e n i e

Na podstawie art. 43 ust. 2a ustawy z dnia 18 lipca 2001 r. Prawo wodne (Dz. U. z 2012 r., poz. 145 z późn. zm.), sejmik województwa wyznacza w drodze uchwały, po uzgodnieniu z właściwym dyrektorem regionalnego zarządu gospodarki wodnej i właściwym regionalnym dyrektorem ochrony środowiska oraz po zasięgnięciu opinii zainteresowanych gmin, obszar i granice aglomeracji jako terenu, na którym zaludnienie lub działalność gospodarcza są wystarczająco skoncentrowane, aby ścieki komunalne były zbierane i przekazywane do oczyszczalni ścieków komunalnych.

Sposób wyznaczenia obszaru i granic aglomeracji określa rozporządzenie Ministra Środowiska z dnia 1 lipca 2010 r. w sprawie sposobu wyznaczania obszaru i granic aglomeracji (Dz. U. z 2010 r. Nr 137 poz. 922).

Na podstawie art. 22 ustawy z dnia 5 stycznia 2011 r. o zmianie ustawy – Prawo wodne oraz niektórych innych ustaw (Dz. U. z 2011 r. Nr 32, poz. 159) aglomerację wyznaczoną przed dniem 15 listopada 2008 r. sejmik województwa może zlikwidować w drodze uchwały, z dniem likwidacji tej aglomeracji traci moc akt prawa miejscowego, którym ta aglomeracja została wyznaczona.

Zgodnie z ówcześnie obowiązującymi przepisami, Wojewoda Podkarpacki wyznaczył rozporządzeniem nr 48/06 z dnia 18 sierpnia 2006 r. w sprawie wyznaczenia aglomeracji Przemyśl (Dz. Urz. Woj. Podk. Nr 105, poz. 1465), aglomerację Przemyśl, o równoważnej liczbie mieszkańców 100 101, zlokalizowaną na terenie miejscowości:

- Miasto Przemyśl,
- Prałkowce, Kruhel Wielki – Gmina Krasiczyn,
- Bełwin, Grochowce, Hermanowice, Krówniki, Kuńkowce, Łętownia, Łuczyce, Malhowice, Nehrybka, Ostrów, Pikulice, Rożubowice, Stanisławczyk, Wapowce, Witoszyńce – Gmina Przemyśl

z oczyszczalnią ścieków w Przemyślu.

Prezydent Przemyśla przedstawił propozycję planu aglomeracji Przemyśl, wskazując, że równoważna liczba mieszkańców określona w obowiązującym rozporządzeniu wyznaczającym aglomerację założona była przy większej liczbie ludności zamieszkującej aglomerację oraz znacznie większym RLM pochodzącym ze ścieków przemysłowych. W przedstawionej propozycji planu aglomeracji zaznaczono, że uaktualnienie RLM wraz z realizacją planowanych zadań budowy

kanalizacji, stworzy możliwość osiągnięcia efektu ekologicznego przez aglomerację Przemyśl. Z dotychczasowej aglomeracji Przemyśl wyłączone zostaną również obszary, na których realizacja systemu kanalizacyjnego jest nieuzasadniona pod względem technicznym lub ekonomicznym.

Zgodnie z przedstawioną propozycją planu nowej aglomeracji, aglomeracja Przemyśl z oczyszczalnią ścieków w Przemyślu obejmować będzie miejscowości: Miasto Przemyśl, Prałkowce, Bełwin, Grochowce, Hermanowice, Krówniki, Kuńkowce, Łętownia, Łuczyce, Malhowice, Nehrybka, Ostrów, Pikulice, Rożubowice, Stanisławczyk, Wapowce i Witoszyńce.

Na obszarze aglomeracji istnieje 252,7 km sieci kanalizacyjnej (w tym 105,4 km sieci ogólnospławnej) z której korzysta 63 730 mieszkańców oraz 2 952 turystów.

Ponadto w ramach aglomeracji planuje się wykonać 27,86 km sieci kanalizacyjnej, z której korzystać będzie 4 260 mieszkańców i 200 turystów.

Docelowo do sieci kanalizacyjnej wprowadzane będą ścieki przemysłowe o RLM 1 853.

Na terenie aglomeracji powstają ścieki komunalne o parametrach: BZT_5 – 237 mgO_2/dm^3, ChZT – 487 mgO_2/dm^3, zawiesina ogólna – 593 mg/dm^3, fosfor ogólny – 11,2 mg/dm^3, azot ogólny – 50,7 mg/dm^3.

Całkowita RLM aglomeracji wyniesie 72 995.

Wskaźnik długości sieci, obliczony jako stosunek przewidywanej do obsługi przez budowany system kanalizacji zbiorczej liczby mieszkańców aglomeracji i niezbędnej do realizacji długości sieci kanalizacyjnej, wynosi 160 osób/1 km sieci.

W związku z powyższym należy uznać warunek minimalnej wielkości wskaźnika długości sieci, o którym mowa w w/w rozporządzeniu Ministra Środowiska, za spełniony.

Uchwałą nr XLI/829/13 z dnia 30 grudnia 2013 r., w sprawie zweryfikowania propozycji planu aglomeracji Przemyśl, Sejmik Województwa Podkarpackiego pozytywnie zweryfikował propozycję planu aglomeracji Przemyśl przedłożoną przez Prezydenta Miasta Przemyśla, wystąpił do Dyrektora Regionalnego Zarządu Gospodarki Wodnej w Krakowie (Dyrektor RZGW) i Regionalnego Dyrektora Ochrony Środowiska w Rzeszowie o uzgodnienie propozycji planu aglomeracji oraz do Gminy Miasto Przemyśl, Gminy Przemyśl i Gminy Krasiczyn o zaopiniowanie propozycji planu aglomeracji Przemyśl.

Dyrektor RZGW w Krakowie postanowieniem z dnia 29 stycznia 2014 r., znak: ZG-424-10/14 pozytywnie uzgodnił propozycję planu aglomeracji Przemyśl.

Regionalny Dyrektor Ochrony Środowiska w Rzeszowie pismem z dnia 3 lutego 2014 r., znak: WSI.400.4.4.2014.IK również pozytywnie uzgodnił propozycję planu aglomeracji Przemyśl.

Gmina Miasto Przemyśl w uchwale Nr 7/2014 Rady Miejskiej w Przemyślu z dnia 6 lutego 2014 r. w sprawie zaopiniowania propozycji planu aglomeracji Przemyśl pozytywnie zaopiniowała propozycję planu aglomeracji Przemyśl.

Gmina Krasiczyn w piśmie z dnia 14 lutego 2014 r., znak: OŚ.6232.10.2014 poinformowała o pozytywnym zaopiniowaniu przedmiotowej propozycji planu aglomeracji.

W związku z faktem, że Gmina Przemyśl nie przedłożyła w terminie 30 dni stanowiska w przedmiotowej sprawie, na podstawie art. 80a ustawy z dnia 5 czerwca 1998 r. o samorządzie województwa (Dz. U. z 2013 r., poz. 596 z późn. zm.) propozycję planu aglomeracji Przemyśl uważa się, za zaopiniowaną pozytywnie.

W związku z powyższym zostały spełnione warunki ustawowe do wyznaczenia aglomeracji Przemyśl.

Wejście w życie niniejszej uchwały przyczyni się do rozwiązania problemu gospodarki ściekowej na terenie Gminy Miasto Przemyśl, Gminy Przemyśl i Gminy Krasiczyn w sposób technicznie i ekonomicznie uzasadniony.

Nie przewiduje się innych skutków prawnych i społeczno – gospodarczych, które byłyby związane z wejściem w życie niniejszej uchwały.

Uchwała nie narusza obowiązków gminy w zakresie odprowadzania i oczyszczania ścieków komunalnych wynikających m.in. z przepisów o samorządzie gminnym.

Konieczność wyznaczenia aglomeracji wynika z wywiązania się Rządu Rzeczypospolitej Polskiej ze zobowiązań zawartych w Traktacie Akcesyjnym, w części dotyczącej spełnienia dyrektywy 91/271/EWG, w sprawie oczyszczania ścieków komunalnych, w zakresie wyposażenia aglomeracji w systemy kanalizacji zbiorczej i oczyszczalnie ścieków komunalnych.

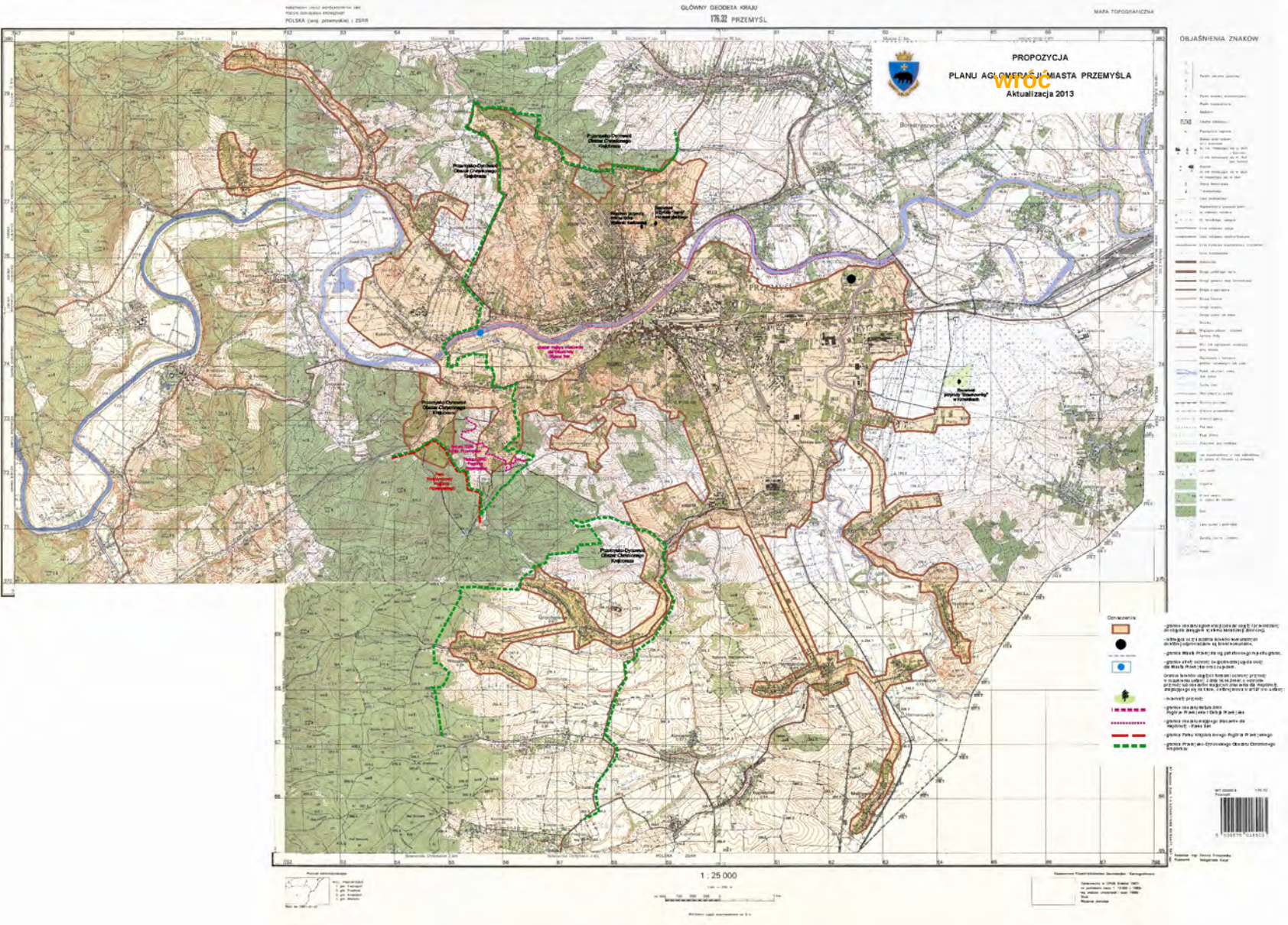
GŁÓWNY GEODETA KRAJU
176.32 PRZEMYŚL
MAPA TOPOGRAFICZNA
POLSKA (woj. przemyskie) i ZSRR
PROPOZYCJA
PLANU AGLOMERACJI MIASTA PRZEMYŚLA
wróć
Aktualizacja 2013
OBJAŚNIENIA ZNAKÓW
PRZEMYŚL
Oznaczenia:
1 : 25 000

wróć

„projekt”

Uchwała Nr / /14
Sejmiku Województwa Podkarpackiego

z dnia……2014 r.

w sprawie likwidacji dotychczasowej aglomeracji Radomyśl Wielki oraz wyznaczenia nowej aglomeracji Radomyśl Wielki

Na podstawie art. 18 pkt 1 i pkt 20 ustawy z dnia 5 czerwca 1998 r. o samorządzie województwa (Dz. U. z 2013 r., poz. 596 z późn. zm.), art. 43 ust. 2a ustawy z dnia 18 lipca 2001 r. Prawo wodne (Dz. U. z 2012 r., poz. 145 z późn. zm.) oraz art. 22 ust. 2 i ust. 3 ustawy z dnia 5 stycznia 2011 r. o zmianie ustawy – Prawo wodne oraz niektórych innych ustaw (Dz. U. Nr 32, poz. 159) w związku z rozporządzeniem Ministra Środowiska z dnia 1 lipca 2010 r. w sprawie sposobu wyznaczania obszaru i granic aglomeracji (Dz. U. z 2010 r. Nr 137 poz. 922),

Sejmik Województwa Podkarpackiego
uchwala, co następuje:

§ 1

Likwiduje się aglomerację Radomyśl Wielki wyznaczoną rozporządzeniem Nr 123/06 Wojewody Podkarpackiego z dnia 30 listopada 2006 r. w sprawie wyznaczenia aglomeracji Radomyśl Wielki (Dz. Urz. Woj. Podk. Nr 145, poz. 2204).

§ 2

Traci moc rozporządzenie Wojewody Podkarpackiego o którym mowa w § 1.

§ 3

Wyznacza się, na terenie Gminy Radomyśl Wielki, aglomerację Radomyśl Wielki o równoważnej liczbie mieszkańców 6 683, zlokalizowaną na terenie miejscowości: Dąbie, Partynia, Radomyśl Wielki, Zdziarzec i Zgórsko z oczyszczalnią ścieków w Partyni.

§ 4

Obszar i granice aglomeracji, o której mowa w § 3 oznaczone są na mapie stanowiącej załącznik do uchwały.

§ 5

Wykonanie uchwały powierza się Zarządowi Województwa Podkarpackiego.

§ 6

Uchwała wchodzi w życie po upływie 14 dni od dnia ogłoszenia w Dzienniku Urzędowym Województwa Podkarpackiego.

U z a s a d n i e n i e

Na podstawie art. 43 ust. 2a ustawy z dnia 18 lipca 2001 r. Prawo wodne (Dz. U. z 2012 r., poz. 145 z późn. zm.), sejmik województwa wyznacza w drodze uchwały, po uzgodnieniu z właściwym dyrektorem regionalnego zarządu gospodarki wodnej i właściwym regionalnym dyrektorem ochrony środowiska oraz po zasięgnięciu opinii zainteresowanych gmin, obszar i granice aglomeracji jako terenu, na którym zaludnienie lub działalność gospodarcza są wystarczająco skoncentrowane, aby ścieki komunalne były zbierane i przekazywane do oczyszczalni ścieków komunalnych.

Sposób wyznaczenia obszaru i granic aglomeracji określa rozporządzenie Ministra Środowiska z dnia 1 lipca 2010 r. w sprawie sposobu wyznaczania obszaru i granic aglomeracji (Dz. U. z 2010 r. Nr 137 poz. 922).

Na podstawie art. 22 ustawy z dnia 5 stycznia 2011 r. o zmianie ustawy – Prawo wodne oraz niektórych innych ustaw (Dz. U. z 2011 r. Nr 32, poz. 159) aglomerację wyznaczoną przed dniem 15 listopada 2008 r. sejmik województwa może zlikwidować w drodze uchwały, z dniem likwidacji tej aglomeracji traci moc akt prawa miejscowego, którym ta aglomeracja została wyznaczona.

Zgodnie z ówcześnie obowiązującymi przepisami, Wojewoda Podkarpacki wyznaczył rozporządzeniem nr 123/06 z dnia 30 listopada 2006 r. w sprawie wyznaczenia aglomeracji Radomyśl Wielki (Dz. Urz. Woj. Podk. Nr 145, poz. 2204), aglomerację Radomyśl Wielki, o równoważnej liczbie mieszkańców 15 175, zlokalizowaną na terenie miejscowości:

1) Radomyśl Wielki, Partynia, Podborze, Ruda, Dąbrówka Wisłocka, Zdziarzec, Dąbie, Żarówka, Dulcza Wielka, Dulcza Mała, Pień, Zgórsko – Gmina Radomyśl Wielki,
2) Grzybów – Gmina Wadowice Górne,
3) Rydzów – Gmina Mielec,

z oczyszczalnią ścieków w Partyni.

Burmistrz Radomyśla Wielkiego wystąpił z wnioskiem o zmianę aglomeracji Radomyśl Wielki przedkładając propozycję planu aglomeracji.

Zgodnie z przedstawioną propozycją planu nowej aglomeracji, aglomeracja Radomyśl Wielki z oczyszczalnią ścieków w Partyni obejmować będzie miejscowości: Dąbie, Partynia, Radomyśl Wielki, Zdziarzec i Zgórsko.

Cała sieć kanalizacyjna w aglomeracji Radomyśl Wielki została już wykonana.

Liczba mieszkańców aglomeracji obsługiwanych przez istniejącą sieć kanalizacyjną wynosi 6 663. Ponadto do sieci tej podłączonych jest 20 miejsc noclegowych.

Do oczyszczalni ścieków w Radomyślu Wielkim nie dopływają ścieki przemysłowe. Nie planuje się również przyłączenia do sieci kanalizacyjnej zakładów odprowadzających ścieki przemysłowe.

Na terenie Gminy powstają ścieki komunalne w ilości $Q_{śrd}$ = 580 m³/d o parametrach BZT_5: 229 mgO_2/dm^3, ChZT: 498 mgO_2/dm^3, zawiesina ogólna: 191 mg/dm^3.

Całkowita RLM aglomeracji wynosi 6 683 i jest równa sumie liczby mieszkańców i turystów aglomeracji.

Długość sieci kanalizacyjnej na obszarze objętym aglomeracją wynosi 73,99 km – kanalizacja grawitacyjna i 26,71 – kanalizacja tłoczna.

Uchwałą nr XLI/828/13 z dnia 30 grudnia 2013 r., w sprawie zweryfikowania propozycji planu aglomeracji Radomyśl Wielki, Sejmik Województwa Podkarpackiego pozytywnie zweryfikował propozycję planu aglomeracji Radomyśl Wielki przedłożoną przez Burmistrza Miasta i Gminy Radomyśl Wielki, wystąpił do Dyrektora Regionalnego Zarządu Gospodarki Wodnej w Krakowie (Dyrektor RZGW) i Regionalnego Dyrektora Ochrony Środowiska w Rzeszowie o uzgodnienie propozycji planu aglomeracji oraz do Gminy Radomyśl Wielki o zaopiniowanie propozycji planu aglomeracji Radomyśl Wielki.

Dyrektor RZGW w Krakowie postanowieniem z dnia 29 stycznia 2014 r., znak: ZG-424-8/14 pozytywnie uzgodnił propozycję planu aglomeracji Radomyśl Wielki.

Regionalny Dyrektor Ochrony Środowiska w Rzeszowie pismem z dnia 3 lutego 2014 r., znak: WSI.400.4.1.2014.IK również pozytywnie uzgodnił propozycję planu aglomeracji Radomyśl Wielki.

Gmina Radomyśl Wielki w uchwale Nr XXXIII/257/14 Rady Miejskiej w Radomyślu Wielkim z dnia 29 stycznia 2014 r. w sprawie zaopiniowania propozycji „Planu aglomeracji Radomyśl Wielki" pozytywnie zaopiniowała propozycję planu aglomeracji Radomyśl Wielki.

W związku z powyższym zostały spełnione warunki ustawowe do wyznaczenia aglomeracji Radomyśl Wielki w nowych granicach.

Wejście w życie niniejszej uchwały przyczyni się do rozwiązania problemu gospodarki ściekowej na terenie Gminy Radomyśl Wielki w sposób technicznie i ekonomicznie uzasadniony.

Nie przewiduje się innych skutków prawnych i społeczno – gospodarczych, które byłyby związane z wejściem w życie niniejszej uchwały.

Uchwała nie narusza obowiązków gminy w zakresie odprowadzania i oczyszczania ścieków komunalnych wynikających m.in. z przepisów o samorządzie gminnym.

Konieczność wyznaczenia aglomeracji wynika z wywiązania się Rządu Rzeczypospolitej Polskiej ze zobowiązań zawartych w Traktacie Akcesyjnym, w części dotyczącej spełnienia dyrektywy 91/271/EWG, w sprawie oczyszczania ścieków komunalnych, w zakresie wyposażenia aglomeracji w systemy kanalizacji zbiorczej i oczyszczalnie ścieków komunalnych.

wróć

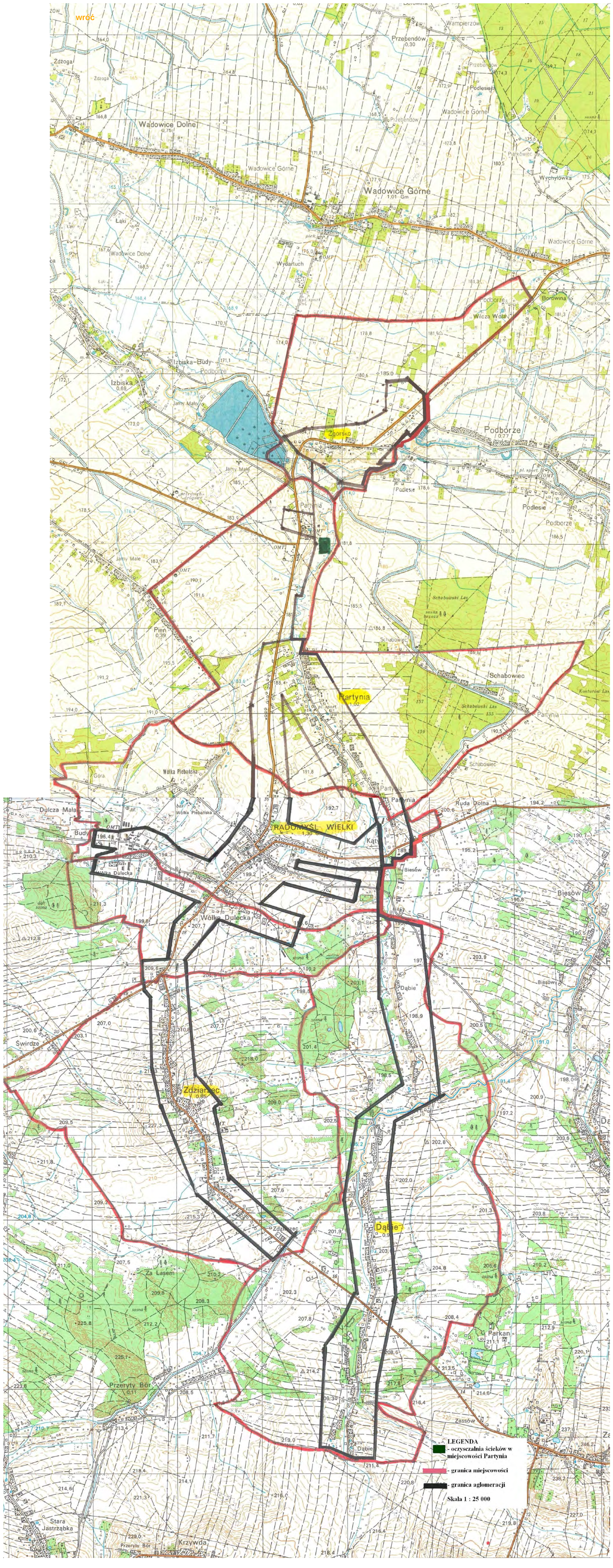
Wadowice Dolne
Wadowice Górne
Wydartuch
Wilcza Wola
Borowina
Podborze
Izbiska
Zgorsko
Partynia
Podlesie
Schabowiec
Pień
RADOMYŚL WIELKI
Wólka Dulecka
Biesów
Dąbie
Zdziarzec
Parkan
Przeryty Bór
LEGENDA
- oczyszczalnia ścieków w miejscowości Partynia
- granica miejscowości
- granica aglomeracji
Skala 1 : 25 000

wróć

„projekt”

Uchwała Nr / /14
Sejmiku Województwa Podkarpackiego

z dnia……2014 r.

w sprawie likwidacji dotychczasowej aglomeracji Jedlicze oraz wyznaczenia nowej aglomeracji Jedlicze

Na podstawie art. 18 pkt 1 i pkt 20 ustawy z dnia 5 czerwca 1998 r. o samorządzie województwa (Dz. U. z 2013 r., poz. 596 z późn. zm.), art. 43 ust. 2a ustawy z dnia 18 lipca 2001 r. Prawo wodne (Dz. U. z 2012 r., poz. 145 z późn. zm.) oraz art. 22 ust. 2 i ust. 3 ustawy z dnia 5 stycznia 2011 r. o zmianie ustawy – Prawo wodne oraz niektórych innych ustaw (Dz. U. Nr 32, poz. 159) w związku z rozporządzeniem Ministra Środowiska z dnia 1 lipca 2010 r. w sprawie sposobu wyznaczania obszaru i granic aglomeracji (Dz. U. z 2010 r. Nr 137 poz. 922),

Sejmik Województwa Podkarpackiego
uchwala, co następuje:

§ 1

Likwiduje się aglomerację Jedlicze wyznaczoną rozporządzeniem Nr 179/06 Wojewody Podkarpackiego z dnia 13 grudnia 2006 r. w sprawie wyznaczenia aglomeracji Jedlicze (Dz. Urz. Woj. Podk. Nr 157, poz. 2724).

§ 2

Traci moc rozporządzenie Wojewody Podkarpackiego o którym mowa w § 1.

§ 3

Wyznacza się, na terenie Gminy Jedlicze, aglomerację Jedlicze o równoważnej liczbie mieszkańców 11 137, zlokalizowaną na terenie miejscowości: Jedlicze, Dobieszyn, Żarnowiec, Potok, Moderówka, Jaszczew, Chlebna i Długie z oczyszczalnią ścieków w Jedliczu.

§ 4

Obszar i granice aglomeracji, o której mowa w § 3 oznaczone są na mapie stanowiącej załącznik do uchwały.

§ 5

Wykonanie uchwały powierza się Zarządowi Województwa Podkarpackiego.

§ 6

Uchwała wchodzi w życie po upływie 14 dni od dnia ogłoszenia w Dzienniku Urzędowym Województwa Podkarpackiego.

U z a s a d n i e n i e

Na podstawie art. 43 ust. 2a ustawy z dnia 18 lipca 2001 r. Prawo wodne (Dz. U. z 2012 r., poz. 145 z późn. zm.), sejmik województwa wyznacza w drodze uchwały, po uzgodnieniu z właściwym dyrektorem regionalnego zarządu gospodarki wodnej i właściwym regionalnym dyrektorem ochrony środowiska oraz po zasięgnięciu opinii zainteresowanych gmin, obszar i granice aglomeracji jako terenu, na którym zaludnienie lub działalność gospodarcza są wystarczająco skoncentrowane, aby ścieki komunalne były zbierane i przekazywane do oczyszczalni ścieków komunalnych.

Sposób wyznaczenia obszaru i granic aglomeracji określa rozporządzenie Ministra Środowiska z dnia 1 lipca 2010 r. w sprawie sposobu wyznaczania obszaru i granic aglomeracji (Dz. U. z 2010 r. Nr 137 poz. 922).

Na podstawie art. 22 ustawy z dnia 5 stycznia 2011 r. o zmianie ustawy – Prawo wodne oraz niektórych innych ustaw (Dz. U. z 2011 r. Nr 32, poz. 159) aglomerację wyznaczoną przed dniem 15 listopada 2008 r. sejmik województwa może zlikwidować w drodze uchwały, z dniem likwidacji tej aglomeracji traci moc akt prawa miejscowego, którym ta aglomeracja została wyznaczona.

Zgodnie z ówcześnie obowiązującymi przepisami, Wojewoda Podkarpacki wyznaczył rozporządzeniem nr 179/06 z dnia 13 grudnia 2006 r. w sprawie wyznaczenia aglomeracji Jedlicze (Dz. Urz. Woj. Podk. Nr 157, poz. 2724), aglomerację Jedlicze, o równoważnej liczbie mieszkańców 19 742, zlokalizowaną na terenie miejscowości:

1) Jedlicze, Dobieszyn, Potok, Żarnowiec, Długie, Piotrówka, Poręby, Podniebyle, Chlebna, Jaszczew, Moderówka – Gmina Jedlicze,
2) Kopytowa, Faliszówka, Poraj – Gmina Chorkówka,
3) Łubienko, Łubno Opace, Łubno Szlacheckie, Łajsce – Gmina Tarnowiec,

z oczyszczalnią ścieków w Jedliczu.

Burmistrz Miasta i Gminy Jedlicze wystąpił z wnioskiem o zmianę obszaru i granic aglomeracji Jedlicze, przedkładając propozycję planu aglomeracji. Proponowana zmiana granic dotychczasowej aglomeracji wynika z rezygnacji w udziale w aglomeracji Gmin Chorkówka i Tarnowiec. Z dotychczasowej aglomeracji odłączone zostaną również obszary na których realizacja sieci kanalizacyjnej w aglomeracji powyżej 2 000 RLM jest nieuzasadniona pod względem ekonomicznym, wartość wskaźnik długości sieci jest niższa od wymaganej na podstawie ww. rozporządzenia w sprawie wyznaczania obszaru i granic aglomeracji.

Zgodnie z przedstawioną propozycją planu nowej aglomeracji, aglomeracja Jedlicze z oczyszczalnią ścieków w Jedliczu obejmować będzie miejscowości: Jedlicze, Żarnowiec, Dobieszyn, Potok, Jaszczew, Moderówka, Chlebna i Długie.

Długość sieci kanalizacyjnej na obszarze objętym nową aglomeracją wynosi 127 km i nie planuje się budowy nowej sieci kanalizacyjnej w aglomeracji.

Liczba mieszkańców aglomeracji obsługiwanych przez istniejącą sieć kanalizacyjną wynosi 10 673. Ponadto do istniejącej sieci zostanie podłączonych 464 mieszkańców.

Nie planuje się wprowadzania do sieci kanalizacyjnej ścieków przemysłowych. Istniejąca kanalizacja nie obsługuje też żadnych turystów.

Na terenie aglomeracji powstają ścieki komunalne o parametrach:

- BZT_5: 326 mgO_2/dm^3,
- ChZT: 734 mgO_2/dm^3,
- zawiesina ogólna: 375 mg/dm^3,

Całkowita RLM aglomeracji wyniesie 11 137 i jest równa liczbie osób zamieszkałych na terenie aglomeracji.

Uchwałą nr XLI/826/13 z dnia 30 grudnia 2013 r., w sprawie zweryfikowania propozycji planu aglomeracji Jedlicze, Sejmik Województwa Podkarpackiego pozytywnie zweryfikował propozycję planu aglomeracji Jedlicze przedłożoną przez Burmistrza Gminy i Miasta Jedlicze, wystąpił do Dyrektora Regionalnego Zarządu Gospodarki Wodnej w Krakowie (Dyrektor RZGW) i Regionalnego Dyrektora Ochrony Środowiska w Rzeszowie o uzgodnienie propozycji planu aglomeracji oraz do Gminy Jedlicze o zaopiniowanie propozycji planu aglomeracji Jedlicze.

Dyrektor RZGW w Krakowie postanowieniem z dnia 29 stycznia 2014 r., znak: ZG-424-7/14 pozytywnie uzgodnił propozycję planu aglomeracji Jedlicze.

Regionalny Dyrektor Ochrony Środowiska w Rzeszowie pismem z dnia 3 lutego 2014 r., znak: WSI.400.4.2.2014.IK również pozytywnie uzgodnił propozycję planu aglomeracji Jedlicze.

Gmina Jedlicze pismem z dnia 21 stycznia 2014 r., znak: IR.7021.8.57.2013.JK pozytywnie zaopiniowała propozycję planu aglomeracji Jedlicze.

W związku z powyższym zostały spełnione warunki ustawowe do wyznaczenia aglomeracji Jedlicze w nowych granicach.

Wejście w życie niniejszej uchwały przyczyni się do rozwiązania problemu gospodarki ściekowej na terenie Gminy Jedlicze w sposób technicznie i ekonomicznie uzasadniony.

Nie przewiduje się innych skutków prawnych i społeczno – gospodarczych, które byłyby związane z wejściem w życie niniejszej uchwały.

Uchwała nie narusza obowiązków gminy w zakresie odprowadzania i oczyszczania ścieków komunalnych wynikających m.in. z przepisów o samorządzie gminnym.

Konieczność wyznaczenia aglomeracji wynika z wywiązania się Rządu Rzeczypospolitej Polskiej ze zobowiązań zawartych w Traktacie Akcesyjnym, w części dotyczącej spełnienia dyrektywy 91/271/EWG, w sprawie oczyszczania ścieków komunalnych, w zakresie wyposażenia aglomeracji w systemy kanalizacji zbiorczej i oczyszczalnie ścieków komunalnych.

wróć

KOPIA MAPY TEMATYCZNEJ

SKALA 1:10000

OBR. JEDLICZE, DOBIESZYN, POTOK, CHLEBNA, JASZCZEW, MODERÓWKA, ŻARNOWIEC

wróć

„projekt”

Uchwała Nr / /14
Sejmiku Województwa Podkarpackiego

z dnia……2014 r.

w sprawie zweryfikowania propozycji planu aglomeracji Horyniec-Zdrój

Na podstawie art. 18 pkt 20 ustawy z dnia 5 czerwca 1998 r. o samorządzie województwa (Dz. U. z 2013 r., poz. 596 z późn. zm.), oraz art. 43 ust. 2a ustawy z dnia 18 lipca 2001 r. Prawo wodne (Dz. U. z 2012 r., poz. 145 z późn. zm.), w związku z § 4 ust. 4 rozporządzenia Ministra Środowiska z dnia 1 lipca 2010 r. w sprawie sposobu wyznaczania obszaru i granic aglomeracji (Dz. U. z 2010 r. Nr 137 poz. 922),

Sejmik Województwa Podkarpackiego
uchwala, co następuje:

§ 1

Weryfikuje się pozytywnie propozycję planu aglomeracji Horyniec-Zdrój przedłożoną przez Wójta Gminy Horyniec-Zdrój.

§ 2

Występuje się do Dyrektora Regionalnego Zarządu Gospodarki Wodnej w Krakowie i Regionalnego Dyrektora Ochrony Środowiska w Rzeszowie o uzgodnienie propozycji planu aglomeracji Horyniec-Zdrój.

§ 3

Występuje się do Gminy Horyniec-Zdrój o zaopiniowanie propozycji planu aglomeracji Horyniec-Zdrój.

§ 4

Część opisowa propozycji planu aglomeracji, o której mowa w § 1 stanowi załącznik nr 1 do niniejszej uchwały.

§ 5

Część graficzna propozycji planu aglomeracji, o której mowa w § 1 stanowi załącznik nr 2 do niniejszej uchwały.

§ 6

Wykonanie uchwały powierza się Zarządowi Województwa Podkarpackiego.

§ 7

Uchwała wchodzi w życie z dniem podjęcia.

U z a s a d n i e n i e

Na podstawie art. 43 ust. 2a ustawy z dnia 18 lipca 2001 r. Prawo wodne (Dz. U. z 2012 r., poz. 145 z późn. zm.), sejmik województwa wyznacza w drodze uchwały, po uzgodnieniu z właściwym dyrektorem regionalnego zarządu gospodarki wodnej i właściwym regionalnym dyrektorem ochrony środowiska oraz po zasięgnięciu opinii zainteresowanych gmin, obszar i granice aglomeracji jako terenu, na którym zaludnienie lub działalność gospodarcza są wystarczająco skoncentrowane, aby ścieki komunalne były zbierane i przekazywane do oczyszczalni ścieków komunalnych.

Sposób wyznaczenia obszaru i granic aglomeracji określa rozporządzenie Ministra Środowiska z dnia 1 lipca 2010 r. w sprawie sposobu wyznaczania obszaru i granic aglomeracji (Dz. U. z 2010 r. Nr 137 poz. 922).

Zgodnie z § 4 ust. 4 ww. rozporządzenia Ministra Środowiska z dnia 1 lipca 2010 r. w sprawie sposobu wyznaczania obszaru i granic aglomeracji, zweryfikowana przez sejmik województwa propozycja planu aglomeracji podlega w dalszej kolejności uzgodnieniu i zaopiniowaniu, zgodnie z art. 43 ust. 2a ustawy z dnia 18 lipca 2001 r. – Prawo wodne.

Sejmik Województwa Podkarpackiego uchwałą Nr XXXVII/755/13 z dnia 23 września 2013 r. w sprawie przystąpienia do wyznaczania obszaru i granic aglomeracji o równoważnej liczbie mieszkańców powyżej 2 000, przystąpił do wyznaczania aglomeracji Horyniec-Zdrój.

Wójt Gminy Horyniec-Zdrój przedłożył propozycję planu aglomeracji Horyniec-Zdrój. Wyznaczenie aglomeracji w przedstawionych granicach wynika z przeprowadzonej analizy zasadności realizacji sieci kanalizacyjnej. Brak zasadności ekonomicznej budowy sieci kanalizacyjnej na nieskanalizowanym obszarze Gminy potwierdza niska wartość wskaźnika długości sieci. W związku z powyższym postanowiono wyznaczyć nową aglomerację Horyniec-Zdrój na obszarze już skanalizowanym.

Zgodnie z przedstawioną propozycją planu aglomeracji, aglomeracja Horyniec-Zdrój z oczyszczalnią ścieków w Horyńcu-Zdroju obejmować będzie miejscowości: Horyniec-Zdrój, Wólka Horyniecka i Dziewięcierz (Osiedle).

Liczba mieszkańców aglomeracji obsługiwanych przez istniejącą sieć kanalizacyjną wynosi 3 112.

Maksymalna dobowa liczba turystów korzystających z sieci kanalizacyjnej wynosi 2 066.

Do oczyszczalni ścieków w Horyńcu-Zdroju nie dopływają ścieki przemysłowe. Nie planuje się również przyłączenia do sieci kanalizacyjnej zakładów odprowadzających ścieki przemysłowe.

Na terenie aglomeracji powstają ścieki komunalne w ilości 323,6 m^3/d, o parametrach: BZT_5 – 176 mgO_2/dm^3, ChZT – 411 mgO_2/dm^3, zawiesina ogólna – 166 mg/dm^3,

Całkowita RLM aglomeracji wynosi 5 178 i jest równe sumie liczby mieszkańców i turystów aglomeracji.

Długość sieci kanalizacyjnej na obszarze objętym aglomeracją wynosi 50 km. Ponadto na obszarze aglomeracji nie planuje się budowy nowej sieci kanalizacyjnej.

Po zweryfikowaniu propozycji planu aglomeracji Horyniec-Zdrój stwierdza się, że wykonana ona została zgodnie z ww. rozporządzeniem Ministra Środowiska w sprawie sposobu wyznaczania obszaru i granic aglomeracji.

Po uzyskaniu wymaganych uzgodnień i opinii, pod obrady Sejmiku Województwa Podkarpackiego skierowany zostanie projekt uchwały w sprawie wyznaczenia aglomeracji Horyniec-Zdrój.

Nie przewiduje się innych skutków prawnych i społeczno – gospodarczych, które byłyby związane z wejściem w życie niniejszej uchwały.

Uchwała nie narusza obowiązków gminy w zakresie odprowadzania i oczyszczania ścieków komunalnych wynikających m.in. z przepisów o samorządzie gminnym.

Konieczność wyznaczenia aglomeracji wynika z wywiązania się Rządu Rzeczypospolitej Polskiej ze zobowiązań zawartych w Traktacie Akcesyjnym, w części dotyczącej spełnienia dyrektywy 91/271/EWG, w sprawie oczyszczania ścieków komunalnych, w zakresie wyposażenia aglomeracji w systemy kanalizacji zbiorczej i oczyszczalnie ścieków komunalnych.

wróć

BIOEKO SYSTEMS **Tadeusz Szalak**
21 - 040 Świdnik, ul. Ratajczaka 3/3
tel./fax 81/751-31-52 NIP: 712-149-66-76

NAZWA OPRACOWANIA:

WYZNACZENIE GRANIC ORAZ RÓWNOWAŻNEJ LICZBY MIESZKAŃCÓW AGLOMERACJI HORYNIEC-ZDRÓJ

ZAMAWIAJĄCY: Gmina Horyniec-Zdrój
Al. Przyjaźni 5
37-620 HORYNIEC-ZDRÓJ
woj. podkarpackie

OPRACOWAŁ: Tadeusz Szalak

Świdnik, grudzień 2013 R.

wróć

SPIS TREŚCI

1. Wstęp
1.1. Informacje ogólne
1.2. Podstawa wyznaczenia równoważnej liczby mieszkańców aglomeracji
1.3. Zakres wniosku wyznaczenia granic aglomeracji

2. Część opisowa
2.1. Podstawa opracowania
2.2. Informacja ogólna
2.3. Własność systemu
2.4. Informacje o długości i rodzaju istniejącej oraz planowanej modernizacji sieci kanalizacyjnej
2.4.1. Opis istniejącej sieci kanalizacyjnej w aglomeracji
2.4.2. Zestawienie długości sieci istniejącej kanalizacji sanitarnej na obszarze aglomeracji.
2.4.3. Opis planowanej modernizacji sieci kanalizacyjnej
2.5. Informacja o liczbie mieszkańców obsługiwanych przez sieć kanalizacyjną oraz oczyszczalnię ścieków
2.6. Opis gospodarki ściekowej na obszarze aglomeracji
2.6.1. Opis funkcjonowania gospodarki ściekowej w aglomeracji
2.6.2. Opis oczyszczalni ścieków obsługującej aglomerację „Horyniec-Zdrój"
2.6.3. Informacje o średniej dobowej ilości ścieków bytowo-gospodarczych powstających na terenia Aglomeracji oraz ich składzie jakościowym
2.6.4. Określenie Równoważnej Liczby Mieszkańców dla aglomeracji Horyniec-Zdrój
2.7. Informacje o strefach ochronnych ujęć wody na obszarze aglomeracji
2.8. Informacje o obszarach ochronnych zbiorników wód śródlądowych na obszarze Aglomeracji
2.9. Informacje o formach ochrony przyrody na obszarze aglomeracji
2.9.1. Informacje o obszarach objętych ochroną na podstawie Ustawy o Ochronie Przyrody
2.9.1.1. Roztoczański Obszar Chronionego Krajobrazu
2.9.1.2. Południoworoztoczański Park Krajobrazowy
2.9.1.3. Forma Ochrony w ramach sieci NATURA 2000
3. Podsumowanie
3.1. Ujęcie wody
3.1.1. Likwidacja wyłączonych z eksploatacji studni wierconych S-3 i S-3bis
3.2. Kanalizacja sanitarna
3.2.1. Modernizacja i przebudowa kanalizacji sanitarnej
3.2.2. Modernizacja głównej pompowni ścieków surowych
3.3. Modernizacja i rozbudowa oczyszczalni ścieków
3.3.1. Koncepcja proponowanej oczyszczalni ścieków

Część graficzna
1. Aglomeracja Horyniec-Zdrój, mapa topograficzna, skala 1:10000
2. Ujęcie wody Horyniec-Zdrój, mapa dokumentacyjna, skala 1: 10000
3. Schemat kanalizacji sanitarnej na obszarze aglomeracji Horyniec-Zdrój
4. Schemat technologiczny istniejącej oczyszczalni ścieków w Horyńcu-Zdroju
5. Uzdrowisko – Horyniec-Zdrój, mapa skala 1: 10000

1. WSTĘP

1.1. Informacje ogólne

Realizacją usług dotyczących zbiorowego odprowadzania i oczyszczania ścieków na terenie całej gminy zajmuje się: „Usługi Komunalne" Sp. z o.o. z siedzibą w Horyńcu-Zdroju, przy ul. Zdrojowa 28.

1.2. Podstawa wyznaczenia równoważnej liczby mieszkańców aglomeracji

Przedmiotem niniejszego opracowania jest propozycja planu aglomeracji Horyniec-Zdrój, który uwzględnia wyznaczenie obszaru i granic oraz równorzędnej liczby mieszkańców, aglomeracji. Podstawą opracowania granic aglomeracji jest:

1.2.1 Rozporządzenie Ministra Środowiska z dnia 1 lipca 2010 r. w sprawie sposobu wyznaczania obszaru i granic aglomeracji (Dz.U. Dz 2010r. nr 137, poz. 922),

1.2.2. Stanowisko Wójta Gminy Horyniec-Zdrój o podjęciu zdecydowanych i planowanych zadań inwestycyjnych w obszarze aglomeracji Horyniec-Zdrój, w zakresie:

> przebudowa - modernizacja nieszczelnej kanalizacji sanitarnej, ul. Sobieskiego, Al. Przyjaźni i ul. Zdrojowa, wykonanej z rur kamionkowych, o łącznej długości 3800 m.b., w m. Horyniec-Zdrój,
> modernizacja i rozbudowa istniejącej oczyszczalni ścieków w m. Horyniec-Zdrój,
> likwidacja istniejącej oczyszczalni ścieków BIOBLOK, typu WS-400 x 4
> modernizacja głównej przepompowni ścieków komunalnych w Horyńcu-Zdroju,
> likwidacja wyłączonych z eksploatacji studni wierconych S-3 i S-3bis.

1.2.3. Opracowanie granic obszaru aglomeracji do zgodności z Rozporządzeniem Ministra Środowiska z dnia 1 lipca 2010 r. w sprawie sposobu wyznaczania obszaru i granic aglomeracji (Dz.U. Dz 2010r. nr 137, poz. 922), w celu właściwej realizacji zadań własnych gminy.

1.3. Zakres wniosku wyznaczenia granic aglomeracji

Przedmiotowy wniosek o wyznaczenie granic aglomeracji Horyniec-Zdrój w tym równoważnej liczby mieszkańców ma na celu uporządkowanie, systemu kanalizacji zbiorczej, na terenie Gminy Horyniec-Zdrój,
Wyznaczenie obszarów dotychczas nieskanalizowanych, dla których wskaźniki koncentracji są niskie, znacznie poniżej wymagalnego progu 90 mieszkańców na 1 km nowobudowanej sieci kanalizacyjnej. W tych miejscowościach o charakterze typu małej wsi, osady, czy też osiedla możliwe będzie zastosowanie zamiennych rozwiązań dla budowy zbiorczego systemu kanalizacyjnego, takich jak budowa przydomowych oczyszczalni ścieków, szczególnie dotyczy to gospodarstw o rozproszonej zabudowie.
Realizując powyższe założenia przedłożono propozycję wyznaczenia granic aglomeracji Horyniec-Zdrój jakie należy wprowadzić, zgodnie z poniższym wykazem:

- **Miejscowości na terenie gminy – Horyniec-Zdrój, Wólka Horyniecka, Dziewięcierz(Osiedle) do wyznaczenia Aglomeracji „Horyniec-Zdrój",**

Gmina w ramach własnych inwestycji zrealizowała budowę zbiorczego systemu kanalizacyjnego zakończonego przepompownią sieciową w granicach w/w miejscowości i podłączyła je do zbiorczego systemu kanalizacji sanitarnej, zakończonego oczyszczalnią ścieków w miejscowości Horyniec-Zdrój.
Z tego powodu zgodnie z § 3.2. Rozporządzenia Ministra Środowiska z dnia 1lipca 2010r. w sprawie sposobu wyznaczania obszaru i granic aglomeracji (Dz.U. Dz 2010r., Nr 137, poz. 922), zasadne jest,

aby miejscowości powyższe wraz z wybudowanym systemem kanalizacyjnym, do którego mają dostęp tutejsi mieszkańcy zostały uwzględnione w granicach aglomeracji **„Horyniec-Zdrój"**

- **Miejscowości na terenie gminy Horyniec-Zdrój: Nowe Brusno, Werchrata, Prusie, Polanka Horyniecka proponuje się jako aglomeracje poniżej 2000 RLM oraz miejscowości o charakterze osady wsi lub osiedla o zabudowie rozproszonej.**

Miejscowość Werchrata posiada lokalną kanalizację sanitarną zakończoną zbiorczą mechaniczno-biologiczną oczyszczalnią ścieków, natomiast w miejscowości Nowe Brusno, Gmina, w ramach I-go etapu planowanej inwestycji, zrealizowała nową od podstaw mechaniczno-biologiczną oczyszczalnię ścieków, o wydajności Qdśr. = 63 m^3/d, natomiast II-gi etap tej inwestycji tj. kanalizacja sanitarna, wykonany zostanie, zgodnie z harmonogramem robót, do dnia 31 października 2014 roku, poczym cały system zostanie włączony i przyjęty do eksploatacji.
Budowa kanalizacji sanitarnej w pozostałych miejscowościach nie jest ekonomicznie uzasadniona. Współczynnik koncentracji wynosi dla nich znacznie poniżej 120 mieszkańców na 1 km nowo wybudowanej sieci kanalizacyjnej. W miejscowościach tych planowane jest między innymi wdrożenie programu budowy przydomowych oczyszczalni ścieków,

2.CZĘŚĆ OPISOWA

2.1.Podstawa opracowania

- Rozporządzenie Ministra Środowiska z dnia 1 lipca 2010r, w sprawie sposobu wyznaczania obszaru i granic aglomeracji (Dz.U. z 2010r., Nr 137, poz. 922),
- Prawo Wodne – Dz.U., Dz 2001r., Nr 115, poz. 1229),
- Studium uwarunkowań i kierunków zagospodarowania przestrzennego Gminy Horyniec-Zdrój, (Uchwała Nr 248/XXX/02 Rady Gminy Horyniec-Zdrój, z dnia 27 lutego 2002r.) w sprawie uchwalenia w/w Studium,
- Miejscowy Plan Zagospodarowania Przestrzennego,
- Statut Uzdrowiska Horyniec-Zdrój,
- Mapa topograficzna w skali 1:10000 z oznaczoną granicą aglomeracji,
- Uzdrowisko Horyniec-Zdrój, mapa skala 1:10000

2.2.Informacja ogólna

Aglomeracja „Horyniec-Zdrój" usytuowana jest na północno-wschodnim krańcu woj. podkarpackiego, w obrębie Roztocza Południowego na pograniczu Płaskowyżu Tarnogrodzkiego, w odległości ok. 20 km od Lubaczowa. Horyniec – Zdrój, miejscowość uzdrowiskowa dzięki czystemu powietrzu, dużemu zalesieniu, wyjątkowym warunkom klimatycznym swoje uzdrowiskowe walory wykorzystuje już od XVII wieku.
Oprócz znaczących walorów rekreacyjno-wypoczynkowych, atutem Horyńca jako uzdrowiska są jego zasobne źródła wód mineralnych-słabo mineralizowanych, wód siarkowo-wodorowych, wodorowo-węglanowych i wapniowo-sodowych oraz złoża borowiny o znakomitych właściwościach leczniczych.

Od 1973 roku Horyniec ma status uzdrowiska Horyniec-Zdrój.

Rada Gminy Horyniec Uchwałą Nr XXII/114/2012 z dnia 28 czerwca 2012 roku, uchwaliła statut Uzdrowiska Horyniec –Zdrój, obowiązujący w obszarze granic Gminy Horyniec.
Na terenie Horyńca – Zdroju istniejący system sieci kanalizacji sanitarnej obsługuje w blisko 80% mieszkańców (RLM).
Wskazać należy, że pomimo ograniczenia granic (zasięgu) propozycji aglomeracji, osiągnięty został poziom obsługi zbiorczymi systemami kanalizacyjnym, wymagany **dla aglomeracji > 2000 < 10000 RLM.**

Spółka **„Usługi Komunalne" Sp. Z o.o.** posiada wymagalne prawem aktualne i ważne dokumenty niezbędne do prowadzenia działalności, zgodnie z warunkami określonymi w posiadanym pozwoleniu wodnoprawnym, decyzja z dnia 2010-03-17, znak: RG-6223-16/2010, wydanym przez Starostę Lubaczowskiego.

2.3.Własność systemu

Istniejące sieci kanalizacji sanitarnej w proponowanym obszarze aglomeracji, stanowią własność Gminy Horyniec, przekazane zostały powołanej przez Wójta Gminy, Spółce **„Usługi Komunalne" Sp. z o.o.** do użytkowania i bieżącej eksploatacji.
Uwzględniając powyższe należy stwierdzić, że Spółka posiada niezbędne przygotowanie i urządzenia kanalizacyjne do prowadzenia działalności operatora w zakresie zbiorowego odprowadzania i oczyszczania ścieków z terenu aglomeracji Horyniec – Zdrój.

2.4.Informacje o długości i rodzaju istniejącej sieci kanalizacyjnej
2.4.1. Opis istniejącej sieci kanalizacyjnej w Aglomeracji „Horyniec-Zdrój"

kanalizacja sanitarna

W proponowanym obszarze aglomeracji „Horyniec-Zdrój występuje głównie system sieci kanalizacji sanitarnej, grawitacyjnej-ogólnospławnej, o średnim spadku ok. 1% w kierunku oczyszczalni ścieków. Niewielką część ogólnej kanalizacji stanowią rurociągi tłoczne, a mianowicie:
- m. Wólka Horyniecka – na odcinku, pompownia sieciowa – oczyszczalnia, dł. 2,05 km, ø90,
- m. Dziewięcierz(Osiedle) – na odcinku, pompownia sieciowa-oczyszczalnia, dł. 0,67 km, ø90,
- m. Horyniec-Zdrój – pompownia główna oczyszczalnia, dł.1,14 km., ø315, ul. A.Krajowej – 0,58km ø90, ul. Słoneczna – 0,22km ø90.

Historia budowy kanalizacji na wyznaczanym obszarze aglomeracji sięga początku lat 1980, kiedy to wykonano kanały z rur kamionkowych w ul. Sobieskiego, Al. Przyjaźni, ul. Zdrojowa. Pozostała część kanalizacji realizowana sukcesywnie w latach następnych, wykonana została z rur PCV.
Na istniejący system kanalizacji składają się kolektory główne wraz z kanałami bocznymi. Łączna długość kanalizacji (nie licząc przyłączy) wynosi ok. 50,04 km., **przyjęto 50,0 km**, w tym:
- kanalizacja grawitacyjna – 45,38 km, 90,7%
- kanalizacja (rurociągi) tłoczna – 4,66 km, 9,3%

Ścieki zbierane w spójny system kanalizacyjny dopływają grawitacyjnie do głównej pompowni ścieków usytuowanej przy ul. Armii Krajowej, skąd za pomocą dwóch naprzemiennie eksploatowanych rurociągów tłocznych Ø315, długości 1141 m.b. transportowane są do istniejącej oczyszczalni ścieków, zlokalizowanej na działce, nr ewid. 1748, przy ul Zdrojowej 28.
Istniejący system kanalizacji sanitarnej na terenie Horyńca wymaga koniecznej modernizacji i odbudowy z uwagi na nieszczelności części systemu , wykonanego z rur kamionkowych, co przy podwyższonym poziomie wód gruntowych, powoduje, że do oczyszczalni dopływa znaczna ilość wód infiltracyjnych.
Rzeczywisty zakres robót oraz koszt ich wykonania, będzie możliwy do oszacowania, po uprzednim dokonaniu oceny stanu kanalizacji (kamionka) z użyciem stosownego specjalistycznego sprzętu (kamer) oraz wykonaniu wybiórczo niezbędnych, w takim przypadku, badań geologicznych podłoża gruntu, wzdłuż biegnącego systemu. Modernizacji wymaga również pompownia główna ścieków dopływających do oczyszczalni, z wymianą rurociągów tłocznych na rury o znacznie mniejszych średnicach.. Planuje się, że powyższe roboty będą realizowane przed modernizacją i rozbudową istniejącej oczyszczalni ścieków lub równolegle. Przewiduje się, że część robót, szczególnie przypadająca na centrum Horyńca będzie prowadzona **metodą bezwykopkową**.
W proponowanym obszarze aglomeracji „Horyniec-Zdrój nie występuje system kanalizacji rozdzielczej.

2.4.2. Zestawienie długości sieci istniejącej kanalizacji sanitarnej na obszarze aglomeracji „Horyniec-Zdrój".

Lp	miejscowość	Długość sieci w km	Średnica-materiał	Uwagi
1. Horyniec-Zdrój:				
	ul. Sobieskiego, Al. Przyjaźni ul. Zdrojowa	3,80/+1,14 ø315 tłocz./	Ø600, 400, 300 200 – kamionka	
	ul. Dąbrowskiego	2,25	Ø200, 160 – PCV	
	ul. W. Polskiego, Zielona, Konopnickiej	7,20	Ø200, 160 – PCV	
	ul. Myśliwska	7,50	Ø200, 160 - PCV	
	ul. Mickiewicza, Kolejowa, Sanatoryjna, Rolna, Wodna	5,70	Ø200, 160 - PCV	
	ul. A. Krajowej	4,80/+0,58 ø90 tłocz./	Ø200, 160 – PCV	
	ul. Zdrojowa, Słoneczna	3,60/+0,22 ø90 tłocz./	Ø200, 160 – PCV	
2. Wólka Horyniecka		7,55+2,05 ø90 tłocz./	Ø200, 160 – PCV	
3. Dziewięcierz-Osiedle		2,98/+0,67 ø90 tłocz./	Ø200, 160 – PCV	

Uproszczony schemat kanalizacji sanitarnej w załączeniu.

2.4.3. Opis planowanej rozbudowy- modernizacji sieci kanalizacyjnej

Na obecną chwilę trudno jest jednoznacznie ocenić w jakim tempie będzie odbywał się rozwój terenów objętych Miejscowym Planem Zagospodarowania Przestrzennego i kiedy ewentualnie się zakończy. W perspektywie najbliższych 10 lat szacuje się, iż rozwój ten będzie większy niż 5-10% w odniesieniu do obecnego stanu aglomeracji, zarówno liczby mieszkańców jak i rozwoju sektora usług związanych głównie z obsługą ruchu turystyczno-wypoczynkowego i przebywających na terenie aglomeracji kuracjuszy.
Podkreślić należy, że przy ustalaniu MPZP brane są po uwagę wytyczne określające minimalny wskaźnik koncentracji dla aglomeracji określany w Rozporządzeniu Ministra Środowiska z dnia 1 lipca 2010r. w sprawie sposobu wyznaczania obszaru i granic aglomeracji (Dz.U. z 2010r., Nr137, poz 922) . Jak już wyżej zostało omówione, MPZP utworzony jest w granicach administracyjnych miejscowości już skanalizowanych i przyłączonych do zbiorczego systemu kanalizacyjnego zakończonego mechaniczno-biologiczną oczyszczalnią ścieków w Horyńcu, przy ul. Zdrojowej 28.
Planowana i wymagalna jest także modernizacja istniejącej sieci kanalizacji sanitarnej na terenie m. Horyniec-Zdrój. W ramach aglomeracji gmina nie planuje się budowy nowej sieci.

2.5. Informacje o liczbie mieszkańców obsługiwanych przez sieć kanalizacyjną oraz oczyszczalnię ścieków.

Planowana Aglomeracja Horyniec-Zdrój zasięgiem swoim obejmuje miejscowości: Horyniec-Zdrój, przyległa Wólka Horyniecka Dziewięcierz(Osiedle). Wg stanu na dzień 05.12.2013r, mieszkańcy stali, kuracjusze, pensjonaty (noclegi), **stanowią łącznie 5 178 osób**, w tym:

Mieszkańcy stali

- Horyniec-Zdrój - 2676 M,
- Wólka Horyniecka - 298 M,
- Dziewięcierz Osiedle - 138 M

Razem - **3112** M

W granicach administracyjnych Horyńca-Zdroju jest stosunkowo dobrze rozwinięta baza sanatoryjna, lecznictwa uzdrowiskowego oraz turystyczno-wypoczynkowa

Sanatoria:

- Uzdrowisko Horyniec Sp. z o.o.	- 210 M_k
- Sanatorium Uzdrowiskowe „Centrum Rehabilitacji Rolników KRUS"	- 270 M_k
- Sanatorium Uzdrowiskowe „BAJKA"	- 120 M_k
Razem	**- 600** M_k

- Gospodarstwa agroturystyczne, pensjonaty, zajazdy - **266** M_t
- Osoby przebywające na terenie aglomeracji korzystające ambulatoryjnie z usług oferowanych przez kompleks Uzdrowiskowo-Sanatoryjny i turyści- **1200** Ma.

W bazie ewidencji samorządu nie prowadzi się rejestru osób przebywających czasowo na terenie Gminy w sezonie turystycznym.

2.6. Opis gospodarki ściekowej na obszarze aglomeracji

2.6.1. Opis funkcjonowania gospodarki ściekowej w aglomeracji

Na planowanym obszarze aglomeracji stworzony został wspólnie z istniejącymi sieciami kanalizacyjnymi na terenach: Wólki Horynieckiej Dziewięcierz(Osiedle), jeden wspólny system kanalizacyjny, którym ścieki odprowadzane są do istniejącej komunalnej oczyszczalni w Horyńcu – Zdroju.

Praktycznie poza niewielkimi odcinkami rurociągów tłocznych, całość sieci kanalizacyjnej na obszarze aglomeracji, dzięki korzystnym uwarunkowaniom terenowym oparta jest o system kanalizacji grawitacyjnej, ze spadkiem średnio ok. 1% w kierunku oczyszczalni.

Obecnie posiadana przez Spółkę „Usługi Komunalne" Sp. z o.o. infrastruktura zapewnia skuteczne oczyszczanie ścieków, po części za sprawą dopływu znacznych ilości wód infiltracyjnych z nieszczelnej kanalizacji oraz zagospodarowanie osadów ściekowych dla zlewni: Horyniec-Zdrój, Wólka Horyniecka, Dziewięcierz(Osiedle). Spółka posiada rozwiązany sposób zagospodarowania powstających w procesie oczyszczania ścieków osadów.

2.6.2. Opis oczyszczalni ścieków w Horyńcu-Zdroju obsługującej aglomerację.

Eksploatowana obecnie kontenerowa mechaniczno-biologiczna oczyszczalnia typu BIOBLOK, wykonana w całości w konstrukcji stalowej, uruchomiona w 1989r., zlokalizowana jest na działce nr ew. 1784, przy ul. Zdrojowej 28. w m. Horyniec-Zdrój, pow. Lubaczów, woj. podkarpackie. Przedmiotowa oczyszczalnia składa się z czterech ciągów technologicznych, typ WS-400, o łącznej wydajności, Qdśr. = 1600 m^3/d. Część mechaniczną stanowi niewielkich rozmiarów krata łukowa z rynną o prześwicie 10 mm, czyszczona mechanicznie, zabudowana w komorze, wydzielonej z komory napowietrzania. W każdym ciągu technologicznym znajdują się następujące komory:

- dwie komory napowietrzania o wymiarach w planie 6 x 6 m i głębokości 3,36 m,
- cztery osadniki wtórne o wymiarach 2,5 x 2,5 m, o głębokości całkowitej 2,88 m,
- komora stabilizacji osadu o wymiarach w planie 6 x 6 m i głębokości 3,36 m.

Praktycznie od czasu przekazania oczyszczalni do bieżącej eksploatacji, eksploatowany jest tylko i wyłącznie jeden ciąg technologiczny, o przepustowości Qdśr. = 400 m^3/d.

Oczyszczalnia nigdy nie osiągnęła pełnej projektowej wydajności – 1600 m^3/d, z powodów technologicznych (braku ścieków). Natlenianie komór napowietrzania realizowane jest za pomocą dwóch dmuchaw, o wydajności 360 m^3/h i dyfuzorów, prod. WOD-EKO. Aktualne obciążenie hydrauliczne oscyluje w granicach ok. 360 m3/d. Oczyszczalnia o otwartych reaktorach wyniesiona ponad powierzchnię terenu wykonana w wersji nieocieplonej. Aktualny stan techniczny, w tym jakość ochrony antykorozyjnej konstrukcji jest trudny do określenia.

Określona przez producenta żywotność techniczna oczyszczalni, równoznaczna z okresem jej docelowej eksploatacji, określona przez producenta na 20 lat, upłynęła w 2009 roku.

Stan formalno-prawny oczyszczalni jest uregulowany decyzją z dnia 17.03.2010 r., znak:RG-6223-16/2010, wydaną przez Starostę Lubaczowskiego, na wprowadzanie oczyszczonych ścieków

bytowych w ilości Qdśr. = 1502 m^3/d, Qmaxh = 198 m^3/h, do potoku Papiernia w km 7+120, za pośrednictwem Radrużki w km 0+030, o parametrach nie przekraczających poniższych wartości:

- BZT_5 - 40 mg O_2/l
- $ChzT_{Cr}$ - 150 mg O_2/l
- zawiesiny ogólne - 50 mg/l

Należy podkreślić, że oczyszczalnia, obecnie w nienajlepszym stanie technicznym uzyskuje efekt ekologiczny, określony w pozwoleniu wodnoprawnym. Teoretycznie w okresie niskich temperatur (zima) efekt ekologiczny jest poważnie zagrożony. Należy wyraźnie podkreślić, iż na końcowy efekt ekologiczny oczyszczalni, w znacznej mierze ma wpływ nieszczelna kanalizacja sanitarna.
Pozwolenie wodnoprawne wydano na okres 10 lat, t.j. do dnia **28.02. 2020 roku**
Aktualna sprawność oczyszczalni jest zadawalająca w zakresie redukcji podstawowych wskaźników zanieczyszczeń i wynosi:

- w odniesieniu do BZT_5 - 85%
- w odniesieniu do zawiesiny og. - 90%

Jedynie efektywność usuwania związków azotu jest stosunkowo niska. Wysoka zawartość związków azotu amonowego i brak azotanów w układzie, jest wynikiem, zapewne, zbyt małej intensywności napowietrzania.

Zastosowana w Horyńcu technologia oczyszczalni ścieków odbiega od stosowanych obecnie standardów. Od wielu lat produkcja oczyszczalni typoszeregu BIOBLOK została zaniechana, gdyż producent, POWOGAZ, Poznań, najwidoczniej nie uporał się z problemem dostosowania wymogów stawianych przez Unię Europejską, w zakresie gwarancji na uzyskanie efektu ekologicznego. Nieliczne z pozostałych tego typu instalacje są sukcesywnie wycofywane z eksploatacji i likwidowane.

- **gospodarka osadowa**

Osad nadmierny stabilizowany jest tlenowo, a następnie kierowany na poletka osadowe, gdzie jest odwadniany i suszony. Proces odwadniania jest wspomagany preparatem EM-bio. Skuteczność stosowania preparatu, dotyczy okresu wiosna-lato. W okresie niskich temperatur preparat nie ma zastosowania, gdyż przy temperaturach poniżej 4^0C mikroorganizmy giną.

Użytkownik i zarazem eksploatator oczyszczalni, Zakład,Usługi Komunalne" Sp. z o.o. w Horyńcu na mocy zawartej umowy na odbiór ustabilizowanych i odwodnionych osadów, okresowo na własny koszt wywozi je, w celu dalszej przeróbki, do Kompostowni przy Komunalnej Biologicznej Oczyszczalni Ścieków w Nowej Sarzynie.
Monitoring jakości ścieków dopływających i oczyszczonych prowadzony jest w wymagalnym zakresie przez Laboratorium EKO-PROJEKT Sp. z o.o. w Pszczynie

2.6.3. Informacje o średniej dobowej ilości ścieków bytowo-gospodarczych wytwarzanych na terenie aglomeracji oraz ich składzie jakościowym.

Ze względu na fakt, że ścieki bytowo-gospodarcze wytwarzane na obszarze aglomeracji trafiają do oczyszczalni ścieków w Horyńcu-Zdroju, podano wartości rejestrowane przez przepływomierz typ P11, na dopływie do obiektu.
Obciążenie ładunkowe oczyszczalni kształtuje się obecnie na poziomie **ok. 3978 RLM**, zaś średni przepływ dobowy za okres **01.01.- 05.12. 2013r.** wyniósł **323,6 m^3/d.**
Rzeczywiste ilości ścieków dopływających do oczyszczalni i odprowadzanych do odbiornika, przedstawiono poniżej, w tabelach.

Tabela nr 1. Ilość ścieków oczyszczonych na o.ś w m. Horyniec-Zdrój w latach 2009 – 2012

Wskaźnik	Jedn.	2009	2010	2011	2012	Uwagi
Średni roczny przepływ dobowy	m^3/d	379	358	360	324	Hor.-Zdr., Wólka Hor., Dziewięcierz

Tabela nr 2. Jakość ścieków dopływających i oczyszczonych na o.ś. w m. Horyniec-Zdrój, 2011-2013

Wskaźnik	Jednostka	2011		red.	2012		red.	2013		red.
		surowe	oczyszcz		suroweoczyszcz.		%	surowe	oczyszcz.	%
Zaw. ogól.	mg/l	222	6,3	97,2	184	5,6	97	176	3,8	98
$ChZT_{Cr}$	mg O_2/l	670	39	94,2	466	35	92,5	411	18	95,6
BZT_5	mg O_2/l	273	4,4	98,4	199	5,6	97,2	166	3,1	98,1

2.6.4. Określenie Równoważnej Liczby Mieszkańców dla aglomeracji Horyniec-Zdrój

Podstawowe dane wyznaczenia wielkości aglomeracji „"Horyniec-Zdrój"
- liczba mieszkańców stałych na obszarze aglomeracji,
- liczba pensjonariuszy, przebywających czasowo,
- liczba turystów, odwiedzających- przebywających czasowo,
- ścieki przemysłowe – nie występują na terenie aglomeracji
- przyjęty jednostkowy ładunek zanieczyszczeń, generowany przez 1Mk; 1Mczas, Ma – 60 g/M_k,$M_{czas.}$ $M_{a.}$xd

Wyliczenie RLM aglomeracji:

$$\mathbf{RLM = RLM_{Mk} + RLM_{czas.} + RLM_a}$$

gdzie:

RLM – równoważna liczba mieszkańców aglomeracji,

RLM_{Mk} – RLM, tj. równoważna liczba mieszkańców obejmująca ładunek generowany przez stałych mieszkańców; przyjmuje się **1 Mk = 1 RLM**,

$RLM_{czas.}$ = RLM wynika z ładunku ścieków pochodzących z usług noclegowych lub czasowego przebywania na terenie aglomeracji osób nie mieszkających w niej.

RLM_a – RLM, tj. równoważna liczba mieszkańców korzystająca z usług ambulatoryjnych

$BZT5_{Mk}$ = 3112 Mk x 0.06 kg/Mkxd = 186,72 kg/d

$BZT5_{Mcas.}$ = 2066 Mczas. x 0,06 kg/Mczas.x d = 123,96 kg/d

RLM = (186,72 + 123,96)/0,06 = 5178 M

stąd:

Równoważna Liczba Mieszkańców aglomeracji „Horyniec-Zdrój, wg stanu na dzień 5 grudzień 2013r. wynosi: 5178 M.

2.7. Informacja o strefach ochronnych ujęć wody na obszarze aglomeracji

Pobór wody podziemnej do celów komunalnych na terenie aglomeracji, prowadzony jest zgodnie z obowiązującymi przepisami, regulującymi warunki korzystania z tych wód.

Stosowana technologia, oparta na właściwie wykonanych, zgodnie z zatwierdzonymi dokumentami hydrogeotechnicznymi, studniach głębinowych, chroni i zabezpiecza warstwy utworów wodonośnych i nie narusza ich struktury. Urządzenia stosowane do poboru wody posiadają wymagalne atesty i są zgodne z Polskimi Normami.

Pobór wody na czynnych ujęciach, nie powoduje, negatywnej w skutkach, zmiany parametrów jakościowych zasobów wodnych, a także nie obniża poziomu tych zasobów.

Szczególne korzystanie z wód obejmuje pobór wód podziemnych z poziomu trzeciorzędowego za pomocą trzech studni wierconych: S-1bis, S-2 i S-4, stanowiących ujęcie wodociągu gminnego w miejscowości Horyniec-Zdrój.

Aktualnie ujęcie tworzą studnie S-1bis, S-2, S-4, które wykonane zostały w latach: S-2 w 1975r., rekonstrukcja w 1998r.; S-1bis w 1998r. oraz S-4 w 2008r.

Łączna wydajność ujęcia, wynosi:

Qmaxgodz.= 50,0 m^3/h = Q ekspl. ujęcia, Q max dob. 1000 m^3/d

w tym ze studni S-1bis Qmax godz. = 12 m^3/h

S-2 Qmax godz. = 20 m^3/h

S-4 Qmax godz. = 18 m^3/h

Ujmowana woda w stanie surowym odpowiada wymaganiom wody pitnej oraz na potrzeby gospodarcze i nie wymaga uzdatniania, z wyjątkiem okresowej dezynfekcji (chlorowania), świadczy to o braku negatywnego wpływu aktualnego stanu zagospodarowania terenu w rejonie ujęcia, na jakość ujmowanych wód podziemnych

Pobór wód podziemnych ze wszystkich ujęć na terenie aglomeracji, m. Horyniec-Zdrój jest uregulowany prawnie i prowadzony jest na podstawie aktualnych pozwoleń wodnoprawnych:

- dla studni S-1bis i studni S-2, decyzja z dnia 07.01.2004r., znak:R.G.-6223-60/2003;
- dla studni S-4, decyzja z dnia 05.02.2009r, znak:RG-6223-2-2009.

W/w decyzje wydał Starosta Lubaczowski.

Studnie **S-3 i S-3bis** zostały wyłączone z eksploatacji z uwagi na ponadnormatywną zawartość siarkowodoru, dlatego Wojewoda Przemyski decyzją z 1998 roku odmówił pozwolenia wodnoprawnego na ich eksploatację. **Powyższe studnie przewidziane są do likwidacji.**

Eksploatacja ujęcia prowadzona jest głównie dla potrzeb zaopatrzenia ludności w wodę do celów socjalno-bytowych, za pośrednictwem istniejącego wodociągu.

Studnie wiercone ujęcia S-1bis, S-2 i S-4 posiadają ustanowione, wygrodzone strefy ochrony bezpośredniej, obejmują w całości wydzielone działki:

- **dla studni S-1bis, o wymiarach 60 x 60 m, nr ewid. 2835,**
- **dla studni S-2, o wymiarach 20 x 20 m, nr ewid. 2071,**
- **dla studni S-4, o wymiarach 56 x 50 m, nr ewid. 2840, obejmujące stację uzdatniania wody i zbiorniki wyrównawcze.**

Powyższe działki stanowią własność Gminy Horyniec.

Ustanowione strefy ochrony bezpośredniej zapewniają bezpieczeństwo ujmowanej wody i są zgodne z wymogami ustawy Prawo wodne z dnia 18 lipca 2001r., z późniejszymi zmianami.

Na terenie ochrony bezpośredniej poszczególnych ujęć zabronione jest, m.in. użytkowanie gruntów do celów niezwiązanych z eksploatacją ujęcia wody.

W obrębie ujęć nie zachodzi potrzeba wyznaczania strefy ochrony pośredniej-wewnętrznej.

Z tytułu eksploatacji ujęcia i wyznaczonych stref ochrony bezpośredniej przy poszczególnych studniach ujęcia, nie zachodzą zobowiązania użytkownika ujęcia względem osób trzecich.

Prowadzony przez użytkownika monitoring ujęcia wód podziemnych, nie wykazuje trwałego obniżenia się zwierciadła wód ujmowanego poziomu wodonośnego. Przyjęte rozwiązanie zaopatrzenia ludności w wodę uznać należy za poprawne i celowe. Użytkownik nie planuje utworzenia obszarów ograniczonego użytkowania w związku z występującymi uciążliwościami.

W związku z realizowanym korzystaniem z wód nie występują oddziaływania transgraniczne.

2.8. Informacje o obszarach ochronnych zbiorników wód śródlądowych na obszarze aglomeracji.

W zakresie wnioskowanej aglomeracji oraz na terenie administracyjnym gminy Horyniec-Zdrój nie ma wyznaczonych obszarów ochronnych zbiorników wód śródlądowych.

2.9. Informacje o formach ochrony przyrody na obszarze aglomeracji.

2.9.1. Informacja o obszarach objętych ochroną na podstawie Ustawy o Ochronie Przyrody

Praktycznie cały obszar gminy Horyniec objęty jest prawną ochroną krajobrazu.

Około 1/3 obszaru zajmująca południowo-zachodnią część gminy, położona jest w granicach Roztoczańskiego Obszaru Chronionego Krajobrazu (ROChK). Pozostałe 2/3 gminy przynależy do Południoworoztoczańskiego Parku Krajobrazowego (PPK).

Obok ochrony krajobrazu, prawna ochrona środowiska przyrodniczego w gminie Horyniec obejmuje również rezerwaty przyrody, stanowiska dokumentacyjne, pomniki przyrody i tą część obszaru aglomeracji która znajduje się lub graniczy z siecią obszarów chronionych, występujących pod nazwą NATURA 200.

2.9.1.1. Roztoczański Obszar Chronionego Krajobrazu

Utworzony został na mocy Uchwały Nr XX/148/87, byłej Wojewódzkiej Rady Narodowej w Przemyślu z dnia 25.06.1987r. w sprawie obszarów chronionego krajobrazu na terenie woj. przemyskiego (Dz. U. Woj. Przem. Nr 8 poz. 92 z późn. zmianami).
Cały obszar zajmuje powierzchnię 32174 ha, przypadającą na cztery gminy: Narol, Horyniec, Cieszanów, Lubaczów. W gminie Horyniec obszar zajmuje powierzchnię 7356 ha, tj. ok. 36% powierzchni całej gminy.
Głównym celem powołania ROChK było stworzenie otuliny parków krajobrazowych – tj. wytworzenie strefy przejściowej między terenami nie podlegającymi ochronie, a terenami prawnie chronionych parków krajobrazowych: Południoworoztoczanskiego i Puszczy Solskiej (poza obszarem gminy Horyniec), cechujących się zaostrzonymi kryteriami gospodarczo-przestrzennymi.

2.9.1.2. Południoworoztoczański Park Krajobrazowy

Utworzony został na mocy Uchwały Nr VII/40/8r. (Dz. U. Woj. Przem.. Nr 13 poz. 105 z późn. zmianami).
Park zajmujący łączną powierzchnię 20256 ha usytuowany jest na terenie dwóch województw:
- podkarpackiego – 16237 ha (80%) powierzchni Parku (gminy Narol i Horyniec),
- lubelskiego - 4019 ha (20%) pow. Parku (gmina Lubycza Królewska)

Celem utworzenia Parku była ochrona walorów krajobrazowych, przyrodniczych, wypoczynkowych kulturowo-historycznych Roztocza Wschodniego, przed nasilającą się antropopresją.
Na terenie gminy Horyniec Park zajmuje powierzchnię 12922 ha, co stanowi ok. 64% powierzchni całej gminy.

Uchwały o utworzeniu PPK i ROChK zawierają szereg zakazów, nakazów i ograniczeń, które to muszą przestrzegać wszyscy użytkownicy terenów prawnie chronionego krajobrazu.

2.9.1.3. Forma ochrony w ramach sieci NATURA 2000

ROZTOCZE - Dyrektywa Ptasia - obszar specjalnej ochrony ptaków, kod obszaru PLB 060012. Obszar wyznaczony Rozporządzeniem Ministra Środowiska,
HORYNIEC – Dyrektywa Siedliskowa, kod obszaru PLH 180017. Obszar zatwierdzony Decyzją Komisji Europejskiej Specjalny obszar ochrony siedlisk. Ponad połowę powierzchni obszaru (54%) zajmują różnego rodzaju lasy, znaczną część stanowią również grunty orne (35%).

UWAGA:
W pkt. 2.9. niniejszego opracowania dot. form ochrony przyrody, przedłożono nieco bliżej zagadnienie, wychodząc poza obszar rozpatrywanej aglomeracji. Uznano bowiem, że w tym przypadku nie można ściśle ograniczać się do wyznaczonych administracyjnie granic Gminy Horyniec, gdyż wpływ istniejącego systemu kanalizacja sanitarna - oczyszczalnia ścieków może przenosić się poza granice aglomeracji „Horyniec-Zdrój".

3. Podsumowanie

Z uwagi na wielkość gminy, konfigurację terenu, walory klimatyczne, status Leczniczo-Uzdrowiskowy, brak powiązań z sąsiednimi gminami, kierunkowe rozwiązanie gospodarki ściekowej w samym Horyńcu-Zdroju musi mieć zindywidualizowany charakter, głównie za sprawą znajdujących się tutaj Domów Sanatoryjnych i Uzdrowiskowych oraz bardzo ostrych wymogów stawianych przez Unię Europejską.
Reasumując powyższe:
- aktualny wskaźnik koncentracji dla aglomeracji **„Horyniec-Zdrój"** wynosi **104**, przy **RLM = 5178 M** i łącznej długości istniejącej sieci kanalizacji sanitarnej **50 km,**
- wymagalny minimalny wskaźnik koncentracji, dla aglomeracji **„Horyniec-Zdrój"** wynosi **90,**
- wskaźnik koncentracji na obszarze aglomeracji, **„Horyniec-Zdrój"** będzie zawsze wartością „płynną", gdyż uzależniony jest wprost od obłożenia usług świadczonych przez kompleks

Uzdrowiskowo-Sanatoryjny, turystyczno-wypoczynkowy oraz usług w zakresie świadczeń ambulatoryjnych.

Prosimy zatem o akceptację dla naszego wniosku o uznanie oznaczonego obszaru i granic dla aglomeracji „Horyniec-Zdrój".

Zadania w zakresie:

3.1. Ujęcie wody

Likwidacja wyłączonych z eksploatacji studni wierconych **S-3 i S-3bis**

3.2. Kanalizacja sanitarna

3.2.1. Modernizacja i przebudowa kanalizacji sanitarnej, z rur kamionkowych, w ul. Sobieskiego, Al. Przyjaźni, Zdrojowa, dł. 3,80 km, Ø600, 400, 300, 200,

3.2.2. Modernizacja głównej pompowni ścieków, w zakresie:
- zmiana funkcji obiektu z pompowni na tłocznię ścieków,
- zabudowa kontenerowej stacji zlewczej ścieków dowożonych, przy pompowni głównej,
- zabudowa przy stacji zlewczej biofiltra do neutralizacji odorów i złowonnych zapachów,
- modernizacja-przebudowa rurociągów tłocznych 2 x Ø315, na odcinku pompownia gł. – oczyszczalnia.

3.3. Modernizacja i rozbudowa istniejącej oczyszczalni BIOBLOK, TYP WS-400x4

Praktycznie należy w ramach modernizacji i rozbudowy istniejącej oczyszczalni wybudować od podstaw nową. Istniejące obiekty oczyszczalni kwalifikują się tylko i wyłącznie do likwidacji w całości. Z obiektów istniejącej oczyszczalni pozostałby tylko budynek techniczno-biurowy, który wymaga kapitalnego remontu.

Obiekty nowej oczyszczalni zostaną zabudowane na działce, nr ewid. 1748 - obecnie eksploatowanej oczyszczalni.

Dla aktualnych i perspektywicznych potrzeb aglomeracji planowana jest mechaniczno-biologiczna oczyszczalnia ścieków, o wydajności: **Qdśr. = 500 m^3/d, Qdmax = 650 m^3/d.**

Z pośród znanych i sprawdzonych technologii oczyszczania ścieków komunalnych, na rynku państw Unii Europejskiej, w tym i w Polsce niewiele jest takich rozwiązań, które mogą mieć zastosowanie na obszarze aglomeracji „Horyniec-Zdrój".

Po przeanalizowaniu bardzo obostrzonych warunków i wymagań dla realizacji oczyszczalni ścieków na obszarze przedmiotowej aglomeracji, przewiduje się zastosowanie **mechaniczno - biologicznej oczyszczalni ścieków BIOVAC.**

Oczyszczalnie ścieków BIOVAC pracują wg znanej metody obróbki porcjowej ścieków SBR (Sekwencyjne Biologiczne Reaktory).

3.3.1 Koncepcja proponowanej oczyszczalni ścieków.

Część mechaniczna;
- pompownia ścieków, lub tłocznia ścieków,
- stacja zlewcza ścieków dowożonych,
- sitopiaskownik z funkcją napowietrzania i odtłuszczania,
- podziemny zbiornik retencyjny z tworzyw TWS,

Część biologiczna:
- oczyszczalnia scieków typu SBR 05100-2(80)
- 5 reaktory SBR – zbiorniki z tworzyw sztucznych TWS, umieszczone częściowo w budynku, izolowane termicznie,
- 2 zbiorniki stabilizacji tlenowej

Część osadowa:
- prasa taśmowa do osadu o wydajności 2 – 6 m3/h, z zespołem przygotowania i dozowania polimeru wraz z układem higienizacji i odzysku wody płuczącej

Projektowane obiekty:

- budynek techniczny,
- budynek technologiczny,
- pomieszczenie magazynowania skratek i osadu,
- pomieszczenie agregatu prądotwórczego

Modułowa budowa oczyszczalni typu BIOVAC ułatwia m.in. dostosowanie wielkości obiektu od tempa realizacji sieci kanalizacyjnej, a tym samym przyrostu ilości dopływających ścieków.
Zamierzamy rozważyć również wykorzystanie, dla potrzeb Spółki „Usługi Komunalne" obiektów przewidzianych do likwidacji, po uprzedniej adaptacji i odpowiednim zagospodarowaniu terenu.

GMINA HORYNIEC-ZDRÓJ
Al. Przyjaźni 5
37-620 HORYNIEC-ZDRÓJ
NIP: 793-15-06-484
REGON: 650990677

Opracował: Tadeusz Szalak

WÓJT GMINY
mgr Ryszard Urban

wróć

AGLOMERACJA HORYNIEC-ZDRÓJ

SKALA 1:10 000

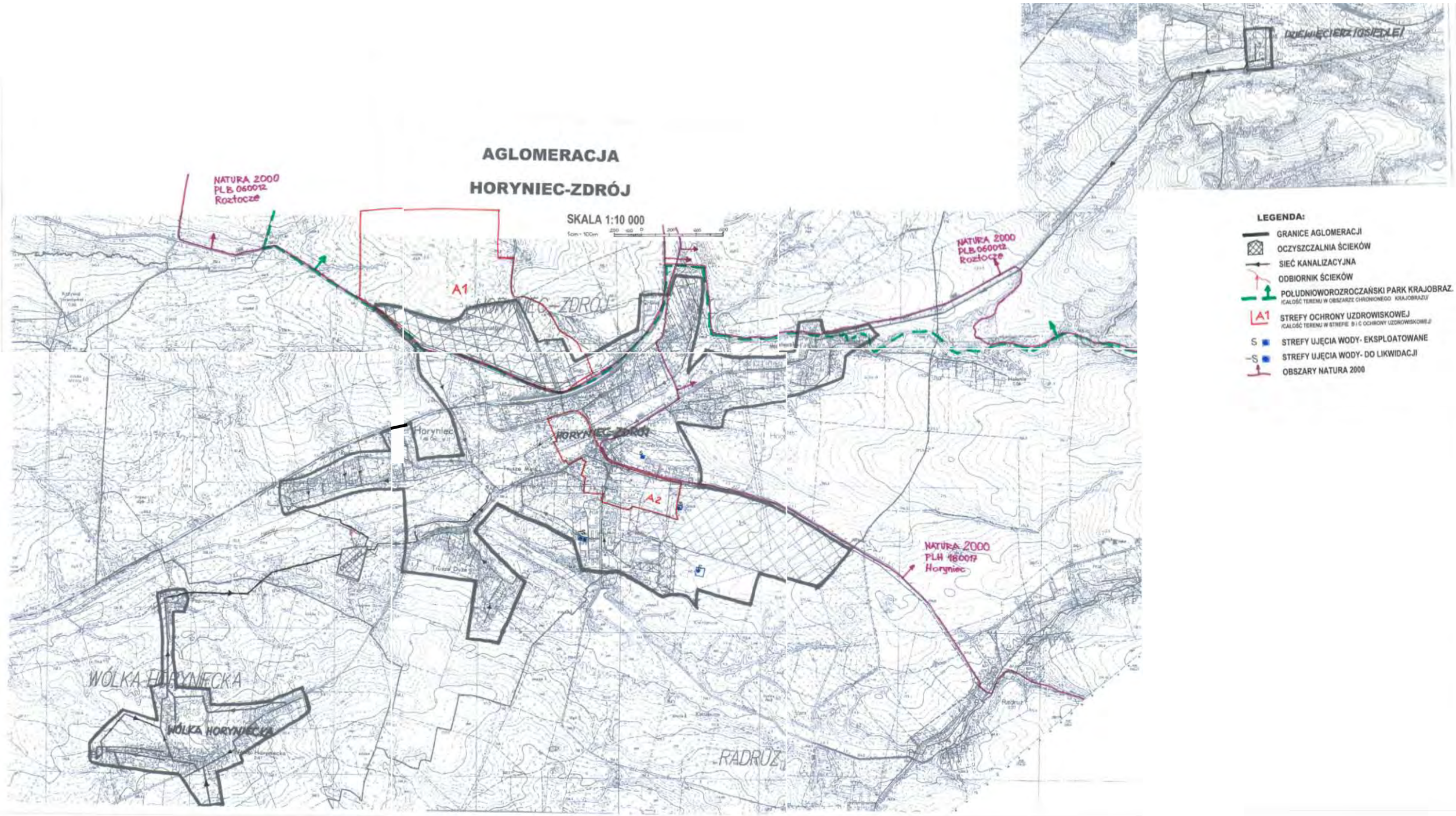

wróć

„projekt”

Uchwała Nr / /14
Sejmiku Województwa Podkarpackiego

z dnia……2014 r.

w sprawie zweryfikowania propozycji planu aglomeracji Tuczempy i propozycji planu aglomeracji Kostków

Na podstawie art. 18 pkt 20 ustawy z dnia 5 czerwca 1998 r. o samorządzie województwa (Dz. U. z 2013 r., poz. 596 z późn. zm.) oraz art. 43 ust. 2a ustawy z dnia 18 lipca 2001 r. Prawo wodne (Dz. U. z 2012 r., poz. 145 z późn. zm.), w związku z § 4 ust. 4 rozporządzenia Ministra Środowiska z dnia 1 lipca 2010 r. w sprawie sposobu wyznaczania obszaru i granic aglomeracji (Dz. U. z 2010 r. Nr 137 poz. 922),

Sejmik Województwa Podkarpackiego
uchwala, co następuje:

§ 1

Weryfikuje się pozytywnie:

1. Propozycję planu aglomeracji Tuczempy,
2. Propozycję planu aglomeracji Kostków,

przedłożone przez Wójta Gminy Jarosław.

§ 2

Występuje się do Dyrektora Regionalnego Zarządu Gospodarki Wodnej w Krakowie i Regionalnego Dyrektora Ochrony Środowiska w Rzeszowie o uzgodnienie propozycji planów aglomeracji o których mowa w § 1.

§ 3

Występuje się do Gminy Jarosław i Gminy Miasto Jarosław o zaopiniowanie propozycji planów aglomeracji o których mowa w § 1.

wróć

§ 4

Część opisowa propozycji planu aglomeracji,
- o której mowa w § 1 pkt 1 stanowi załącznik nr 1 do niniejszej uchwały,
- o której mowa w § 1 pkt 2 stanowi załącznik nr 3 do niniejszej uchwały.

§ 5

Część graficzna propozycji planu aglomeracji,
- o której mowa w § 1 pkt 1 stanowi załącznik nr 2 do niniejszej uchwały,
- o której mowa w § 1 pkt 2 stanowi załącznik nr 4 do niniejszej uchwały.

§ 6

Wykonanie uchwały powierza się Zarządowi Województwa Podkarpackiego.

§ 7

Uchwała wchodzi w życie z dniem podjęcia.

U z a s a d n i e n i e

Na podstawie art. 43 ust. 2a ustawy z dnia 18 lipca 2001 r. Prawo wodne (Dz. U. z 2012 r., poz. 145 z późn. zm.), sejmik województwa wyznacza w drodze uchwały, po uzgodnieniu z właściwym dyrektorem regionalnego zarządu gospodarki wodnej i właściwym regionalnym dyrektorem ochrony środowiska oraz po zasięgnięciu opinii zainteresowanych gmin, obszar i granice aglomeracji jako terenu, na którym zaludnienie lub działalność gospodarcza są wystarczająco skoncentrowane, aby ścieki komunalne były zbierane i przekazywane do oczyszczalni ścieków komunalnych.

Sposób wyznaczenia obszaru i granic aglomeracji określa rozporządzenie Ministra Środowiska z dnia 1 lipca 2010 r. w sprawie sposobu wyznaczania obszaru i granic aglomeracji (Dz. U. z 2010 r. Nr 137 poz. 922).

Zgodnie z § 4 ust. 4 ww. rozporządzenia Ministra Środowiska z dnia 1 lipca 2010 r. w sprawie sposobu wyznaczania obszaru i granic aglomeracji, zweryfikowana przez sejmik województwa propozycja planu aglomeracji podlega w dalszej kolejności uzgodnieniu i zaopiniowaniu, zgodnie z art. 43 ust. 2a ustawy z dnia 18 lipca 2001 r. – Prawo wodne.

Zgodnie z ówcześnie obowiązującymi przepisami, Wojewoda Podkarpacki wyznaczył na terenie Gminy Jarosław, rozporządzeniem Nr 121/06 z dnia 30 listopada 2006 r. w sprawie wyznaczenia aglomeracji Tuczempy (Dz. Urz. Woj. Podk. Nr 145, poz. 2202), aglomerację Tuczempy, o równoważnej liczbie mieszkańców 8 342, zlokalizowaną na terenie miejscowości: Tuczempy, Morawsko, Munina, Makowisko, Surochów, Sobiecin, Koniaczów i Zgoda, z oczyszczalnią ścieków w Tuczempach.

Natomiast aglomeracja Kostków została wyznaczona rozporządzeniem Wojewody Podkarpackiego Nr 117/06 z dnia 30 listopada 2006 r. w sprawie wyznaczenia aglomeracji Kostków (Dz. Urz. Woj. Podk. Nr 145, poz. 2198). Aglomeracja Kostków, z oczyszczalniami ścieków w Kostkowie, o równoważnej liczbie mieszkańców 4 828 zlokalizowana została na terenie miejscowości Kostków, Pełknie, Wólka Pełkińska, Wola Buchowska, Leżachów – Osada.

Sejmik Województwa Podkarpackiego uchwałą Nr XXXVII/755/13 z dnia 23 września 2013 r. w sprawie przystąpienia do wyznaczania obszaru i granic aglomeracji o równoważnej liczbie mieszkańców powyżej 2 000, przystąpił do wyznaczania aglomeracji Tuczempy i Kostków.

Wójt Gminy Jarosław przedłożył propozycje planów aglomeracji: Tuczempy i Kostków. Przedmiotowa zmiana aglomeracji wynika z konieczności uaktualnienia granic oraz równoważnej liczby mieszkańców.

Zgodnie z przedstawioną propozycją planu nowej aglomeracji Tuczempy, aglomeracja ta, z oczyszczalnią ścieków w Tuczempach obejmować będzie część Miasta Jarosław oraz miejscowości Gminy Jarosław: Tuczempy, Morawsko, Munina, Makowisko, Surochów, Sobiecin, Koniaczów, Zgoda.

Na obszarze aglomeracji istnieje 142,1 km sieci kanalizacyjnej z której korzysta 8 496 mieszkańców oraz 112 osób czasowo przebywających na terenie aglomeracji. Ponadto w ramach aglomeracji nie planuje się budowy nowej sieci kanalizacyjnej.

Na obszarze aglomeracji Tuczempy powstają ścieki komunalne w ilości $Q_{śrd}$ = 719 m^3/d, o parametrach: BZT_5 – 446 mgO_2/dm^3, ChZT – 1036 mgO_2/dm^3, zawiesina ogólna – 404 mg/dm^3.

Na terenie aglomeracji powstają ścieki przemysłowe w ilości 30 m^3/d o ładunku BZT_5 – 617 mgO_2/dm^3.

Całkowita RLM aglomeracji Tuczempy wyniesie 8 916 i będzie równa sumie liczby mieszkańców, turystów i RLM ścieków przemysłowych aglomeracji.

Zgodnie z przedstawioną propozycją planu nowej aglomeracji Kostków, aglomeracja ta, z oczyszczalnią ścieków w Kostkowie obejmować będzie część Miasta Jarosław oraz miejscowości Gminy Jarosław: Kostków, Pełkinie, Wólka Pełkińska, Wola Buchowska i Leżachów Osada.

Na obszarze aglomeracji istnieje 99 km sieci kanalizacyjnej z której korzysta 4 733 mieszkańców.

Ponadto w ramach aglomeracji nie planuje się budowy nowej sieci kanalizacyjnej.

Na obszarze aglomeracji Kostków powstają ścieki komunalne w ilości $Q_{śrd}$ = 297 m^3/d, o parametrach: BZT_5 – 346 mgO_2/dm^3, ChZT – 901 mgO_2/dm^3, zawiesina ogólna – 373 mg/dm^3.

Na terenie aglomeracji powstają ścieki przemysłowe w ilości 8 m^3/d o ładunku BZT_5 – 70 mgO_2/dm^3.

Całkowita RLM aglomeracji Kostków wyniesie 4 742 i będzie równa sumie liczby mieszkańców i RLM ścieków przemysłowych aglomeracji.

Po zweryfikowaniu propozycji planu aglomeracji Tuczempy i propozycji planu aglomeracji Kostków stwierdza się, że wykonane one zostały zgodnie z ww. rozporządzeniem Ministra Środowiska w sprawie sposobu wyznaczania obszaru i granic aglomeracji.

Po uzyskaniu wymaganych uzgodnień i opinii, pod obrady Sejmiku Województwa Podkarpackiego skierowane zostaną projekty uchwał: w sprawie likwidacji dotychczasowej aglomeracji Tuczempy oraz wyznaczenia nowej aglomeracji Tuczempy i sprawie likwidacji dotychczasowej aglomeracji Kostków oraz wyznaczenia nowej aglomeracji Kostków.

Nie przewiduje się innych skutków prawnych i społeczno – gospodarczych, które byłyby związane z wejściem w życie niniejszej uchwały.

Uchwała nie narusza obowiązków gminy w zakresie odprowadzania i oczyszczania ścieków komunalnych wynikających m.in. z przepisów o samorządzie gminnym.

Konieczność wyznaczenia aglomeracji wynika z wywiązania się Rządu Rzeczypospolitej Polskiej ze zobowiązań zawartych w Traktacie Akcesyjnym, w części dotyczącej spełnienia dyrektywy 91/271/EWG, w sprawie oczyszczania ścieków komunalnych, w zakresie wyposażenia aglomeracji w systemy kanalizacji zbiorczej i oczyszczalnie ścieków komunalnych.

wróć

Propozycja planu aglomeracji gminy Jarosław : Aglomeracja Tuczempy

Część opisowa

1. Informacje ogólne
   a) nazwa aglomeracji (związana z lokalizacją oczyszczalni ścieków) : **Tuczempy**

   b) miejscowości lub sołectwa wchodzące w skład aglomeracji :
   Tuczempy (całość), Morawsko (całość), Munina (całość), Makowisko (bez przysiółka Olchowa), Surochów (całość), Sobiecin (całość) , Koniaczów (całość), Zgoda (całość)
   część Gminy Miejskiej Jarosław (ulice: Dziewiarska, Włókiennicza, Spółdzielcza – przyległe do miejscowości Munina)

2. Informacje o długości i rodzaju istniejącej i planowanej sieci kanalizacyjnej, o liczbie mieszkańców i turystów w sezonie turystyczno-wypoczynkowym obsługiwanych przez tę sieć oraz oczyszczalnię ścieków :

   a) długość głównej sieci kanalizacyjnej łącznie *142,1 km*
   - istniejącej *142,1 km*
   - planowanej do wykonania *0 km*

   b) rodzaj istniejącej sieci kanalizacyjnej : *grawitacyjno-ciśnieniowa*

   c) liczba mieszkańców obsługiwanych przez kanalizację i oczyszczalnię ścieków na terenie aglomeracji:

   8 496 osób - *docelowo wszyscy mieszkańcy aglomeracji*
   w tym: 8 384 osób - mieszkańcy Gminy Jarosław
   112 osób - mieszkańcy Gminy Miejskiej Jarosław (ulice: Dziewiarska, Włókiennicza, Spółdzielcza)

   d) dobowa liczba turystów (jako liczba łóżek noclegowych) obsługiwanych przez kanalizację na terenie aglomeracji - **112 osób.**

3. Opis gospodarki ściekowej

   a) informacja o średnio dobowej ilości ścieków komunalnych powstających na terenie gminy oraz ich składzie jakościowym *(dane za 2012 r.)* :

   - szacunkowa ilość ścieków komunalnych powstających na terenie gminy: ***1 187 m³/d***
   - ilość ścieków dopływających do oczyszczalni ścieków w Tuczempach: ***719 m³/d***

   - skład ścieków komunalnych powstających na terenie gminy
   BZT_5 *446 mg/l*
   ChZT *1036 mg/l*
   zawiesiny ogólne *404 mg/l*

   b) informacja o ilości i składzie jakościowym ścieków przemysłowych odprowadzanych przez zakłady do systemu kanalizacji zbiorczej :
   - ścieki z obiektów usługowych (restauracje, myjnie)
   - rodzaj, dobowa ilość oraz skład ścieków : łącznie *ok.30 m³/d, BZT_5- 617 mg/l.*

   c) informacja o zakładach, których podłączenie do systemu kanalizacji zbiorczej jest planowane – nie dotyczy (nie planuje się podłączeń) ,

d) uzasadnienie określonej dla aglomeracji równoważnej liczby mieszkańców : obliczenie RLM aglomeracji

RLM = RLM (Mk) + RLM (prz) + RLM (czas)

RLM = 8 496 + 308+ 112 = 8 916

4. Informacja o strefach ochronnych ujęć wody obejmujących tereny ochrony bezpośredniej i tereny ochrony pośredniej zawierająca oznaczenie aktu prawa miejscowego lub decyzji ustanawiających te strefy oraz zakazy, nakazy i ograniczenia obowiązujące na tych terenach :

Na obszarze aglomeracji występują strefy ochrony bezpośredniej ujęć wód podziemnych o nieznacznych obszarach (w granicach ogrodzonych terenów ujęć wód podziemnych tj. studni głębinowych).

Strefy ochrony bezpośredniej wyznaczone decyzją Starosty Jarosławskiego nr OLR-II.6341.64.2011 z dnia 29.11.2011 r. dla studni głębinowych zasilających w wodę Stację Uzdatniania Wody w Surochowie :
- dla studni S-1A, o wymiarach 15,00 m x 20,00 m,
- dla studni S-2A, o wymiarach 20,00 m x 18,00 m,
- dla studni S-3 (awaryjna), o wymiarach 20,00 m x 20,00 m,

Strefy ochrony bezpośredniej wyznaczone decyzją Starosty Jarosławskiego nr OLR.II.6223.-27 10 z dnia 22.11.2010 r. dla studni głębinowych zasilających w wodę Stację Uzdatniania Wody w Tuczempach:
- dla studni S-1, o wymiarach 5,00 m x 6,00 m,
- dla studni S-2, w granicach ogrodzenia terenu SUW o wymiarach 38,00 m x 80,00 m,

Zakazy, nakazy i ograniczenia obowiązujące na terenach strefy ochrony bezpośredniej : teren strefy musi być ogrodzony i oznakowany oraz wyłączony z użytkowania do celów niezwiązanych z eksploatacją ujęcia wody z zapewnieniem:
- odprowadzenia wód opadowych w sposób uniemożliwiający przedostawanie się ich do urządzeń służących do poboru wody,
- zagospodarowania terenu zielenią,
- odprowadzenia poza granice terenu ochrony bezpośredniej ścieków z urządzeń sanitarnych, przeznaczonych do użytku osób zatrudnionych przy obsłudze urządzeń służących do poboru wody,
- ograniczenia do niezbędnych potrzeb przebywania osób niezatrudnionych przy obsłudze urządzeń służących do poboru wody.

5. Informacja o obszarach ochronnych zbiorników wód śródlądowych zawierająca oznaczenie aktu prawa miejscowego ustanawiającego te obszary oraz zakazy, nakazy i ograniczenia obowiązujące na tych obszarach - **nie występują**

6. Informacja o formach ochrony przyrody zawierająca nazwę formy ochrony przyrody oraz wskazanie aktu prawnego uznającego określony obszar za formę ochrony przyrody

Wzdłuż przepływającej przez teren gminy rzeki San występuje forma ochrony przyrody pn. " Rzeka San" w ramach obszaru NATURA 2000 obszary siedliskowe, kod PLH180007; obszar zatwierdzony Decyzją Komisji Europejskiej.

WÓJT
mgr Roman Kowalczyk

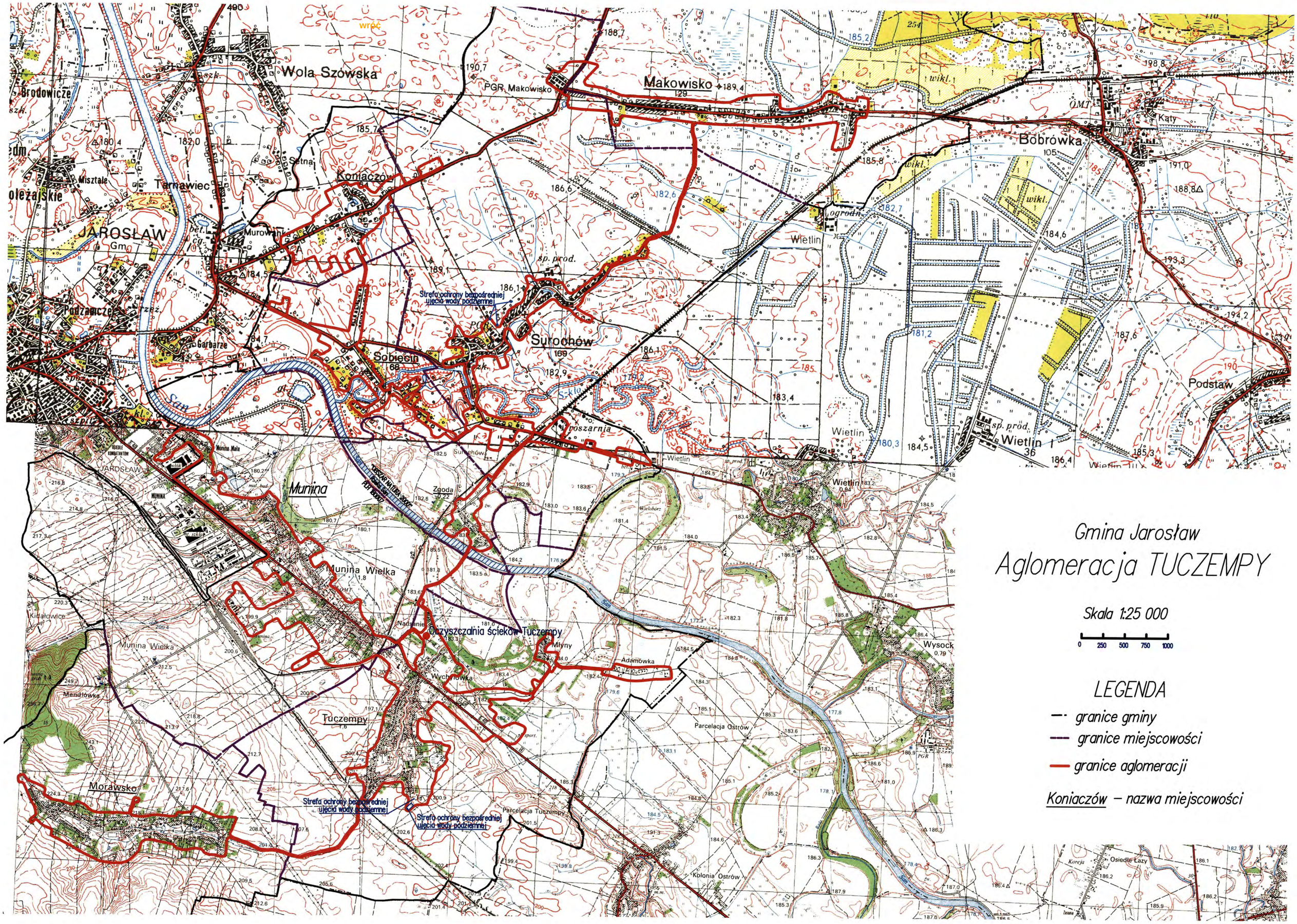
Gmina Jarosław
Aglomeracja TUCZEMPY
Skala 1:25 000
0 250 500 750 1000
LEGENDA
granice gminy
granice miejscowości
granice aglomeracji
Koniaczów – nazwa miejscowości
Wola Szówska
Makowisko
Bobrówka
Koniaczów
Surochów
Sobiecin
Munina
Munina Wielka
Tuczempy
Morawsko
Podstaw
Wietlin
Wietlin I
Oczyszczalnia ścieków Tuczempy
Strefa ochrony bezpośredniej ujęcia wody podziemnej
Strefa ochrony bezpośredniej ujęcia wody podziemnej
Parcelacja Ostrów
Parcelacja Tuczempy
Kolonia Ostrów
Osiedle Łazy
Wysock
Adamówka
Młyny
Wychylówka
Nadsanie
Zgoda
Mendlówka
Kidałowice
Tarnawiec
Podzamcze
Garbarze
Murowanka
Setna
Misztale
Brodowicze
JAROSŁAW
Gm.
Munina Mała
Kąty
Ogrodn.
Poszarnia
Surochów
San

Propozycja planu aglomeracji gminy Jarosław : Aglomeracja Kostków

Część opisowa

1. Informacje ogólne
   a) nazwa aglomeracji (związana z lokalizacją oczyszczalni ścieków): ***Kostków***
   b) miejscowości lub sołectwa wchodzące w skład aglomeracji :
   Kostków(całość), Pełkinie (bez przysiółka Jeżyk), Wólka Pełkińska (całość), Wola Buchowska (całość), Leżachów Osada (całość).
   część Gminy Miejskiej Jarosław (część ulicy Kruhel Pawłosiowski przyległej do miejscowości Pełkinie)

2. Informacje o długości i rodzaju istniejącej i planowanej sieci kanalizacyjnej, o liczbie mieszkańców i turystów w sezonie turystyczno-wypoczynkowym obsługiwanych przez tę sieć oraz oczyszczalnię ścieków :

   a) długość głównej sieci kanalizacyjnej łącznie *99,0 km*
   - istniejącej *99,0 km*
   - planowanej do wykonania *0 km*

   b) rodzaj istniejącej sieci kanalizacyjnej : *grawitacyjno-ciśnieniowa*

   c) liczba mieszkańców obsługiwanych przez kanalizację i oczyszczalnię ścieków na terenie aglomeracji:

   4 733 osób - *docelowo wszyscy mieszkańcy aglomeracji*
   w tym: 4 729 osób - mieszkańcy Gminy Jarosław
   4 osoby - mieszkańcy Gminy Miejskiej Jarosław (część ul. Kruhel Pawłosiowski)

   d) dobowa liczba turystów (jako liczba łóżek noclegowych) obsługiwanych przez kanalizację na terenie aglomeracji - ***0 osób.***

3. Opis gospodarki ściekowej

   a) informacja o średnio dobowej ilości ścieków komunalnych powstających na terenie gminy oraz ich składzie jakościowym *(dane z 2012 r.)* :
   - szacunkowa ilość ścieków komunalnych powstających na terenie gminy: ***1187 m³/d***
   - ilość ścieków dopływających do oczyszczalni ścieków w Kostkowie: ***297 m³/d***
   - skład ścieków komunalnych powstających na terenie gminy

BZT_5	*346 mg/l*
ChZT	*901 mg/l*
zawiesiny ogólne	*373 mg/l*

   b) informacja o ilości i składzie jakościowym ścieków przemysłowych odprowadzanych przez zakłady do systemu kanalizacji zbiorczej :
   - nazwa zakładu : *Gminne składowisko odpadów komunalnych w Wólce Pełkińskiej*
   - rodzaj, dobowa ilość oraz skład ścieków : *odciek ze składowiska odpadów, ok.8 m³/d, BZT_5- 70,0 mg/l,*

c) informacja o zakładach, których podłączenie do systemu kanalizacji zbiorczej jest planowane – nie dotyczy (nie planuje się podłączeń) ,
d) uzasadnienie określonej dla aglomeracji równoważnej liczby mieszkańców : obliczenie RLM aglomeracji

RLM = RLM (Mk) + RLM (prz) + RLM (czas)

RLM = 4733 + 9 + 0 = 4742

4. Informacja o strefach ochronnych ujęć wody obejmujących tereny ochrony bezpośredniej i tereny ochrony pośredniej zawierająca oznaczenie aktu prawa miejscowego lub decyzji ustanawiających te strefy oraz zakazy, nakazy i ograniczenia obowiązujące na tych terenach :

Na obszarze aglomeracji występują tylko strefy ochrony bezpośredniej ujęć wód podziemnych o nieznacznych obszarach (w granicach ogrodzonych terenów ujęć wód podziemnych tj. studni głębinowych).
Strefy ochrony bezpośredniej wyznaczone decyzją - pozwoleniem wodnoprawnym Starosty Jarosławskiego nr OŁR-II.6341.47.2012 z dnia 19.11.2012 r. dla studni głębinowych zasilających w wodę Stację Uzdatniania Wody w Pełkiniach :
- dla studni S-1, o wymiarach 20,00 m x 25,00 m,
- dla studni S-2, o wymiarach 20,00 m x 20,00 m,

Zakazy, nakazy i ograniczenia obowiązujące na terenach strefy ochrony bezpośredniej : teren strefy musi być ogrodzony i oznakowany oraz wyłączony z użytkowania do celów niezwiązanych z eksploatacją ujęcia wody z zapewnieniem:
- odprowadzenia wód opadowych w sposób uniemożliwiający przedostawanie się ich do urządzeń służących do poboru wody,
- zagospodarowania terenu zielenią,
- odprowadzenia poza granice terenu ochrony bezpośredniej ścieków z urządzeń sanitarnych, przeznaczonych do użytku osób zatrudnionych przy obsłudze urządzeń służących do poboru wody,
- ograniczenia do niezbędnych potrzeb przebywania osób niezatrudnionych przy obsłudze urządzeń służących do poboru wody.

5. Informacja o obszarach ochronnych zbiorników wód śródlądowych zawierająca oznaczenie aktu prawa miejscowego ustanawiającego te obszary oraz zakazy, nakazy i ograniczenia obowiązujące na tych obszarach - **nie występują**

6. Informacja o formach ochrony przyrody zawierająca nazwę formy ochrony przyrody oraz wskazanie aktu prawnego uznającego określony obszar za formę ochrony przyrody
Na części obszaru miejscowości Pełkinie oraz Wólka Pełkińska występuje forma ochrony przyrody pn. "Starodub w Pełkiniach" w ramach obszaru NATURA 2000 obszary siedliskowe, kod PLH180050; obszar zatwierdzony Decyzją Komisji Europejskiej.
Wzdłuż przepływającej przy granicy administracyjnej gminy rzeki San występuje forma ochrony przyrody pn. "Dolina Dolnego Sanu" w ramach obszaru NATURA 2000 obszary siedliskowe, kod PLH180020; obszar zatwierdzony Decyzją Komisji Europejskiej.

Gmina Jarosław

Aglomeracja KOSTKÓW

Skala 1:25 000

0 250 500 750 1000

LEGENDA

- granice gminy
- granice miejscowości
- granice aglomeracji
- Pełkinie – nazwa miejscowości

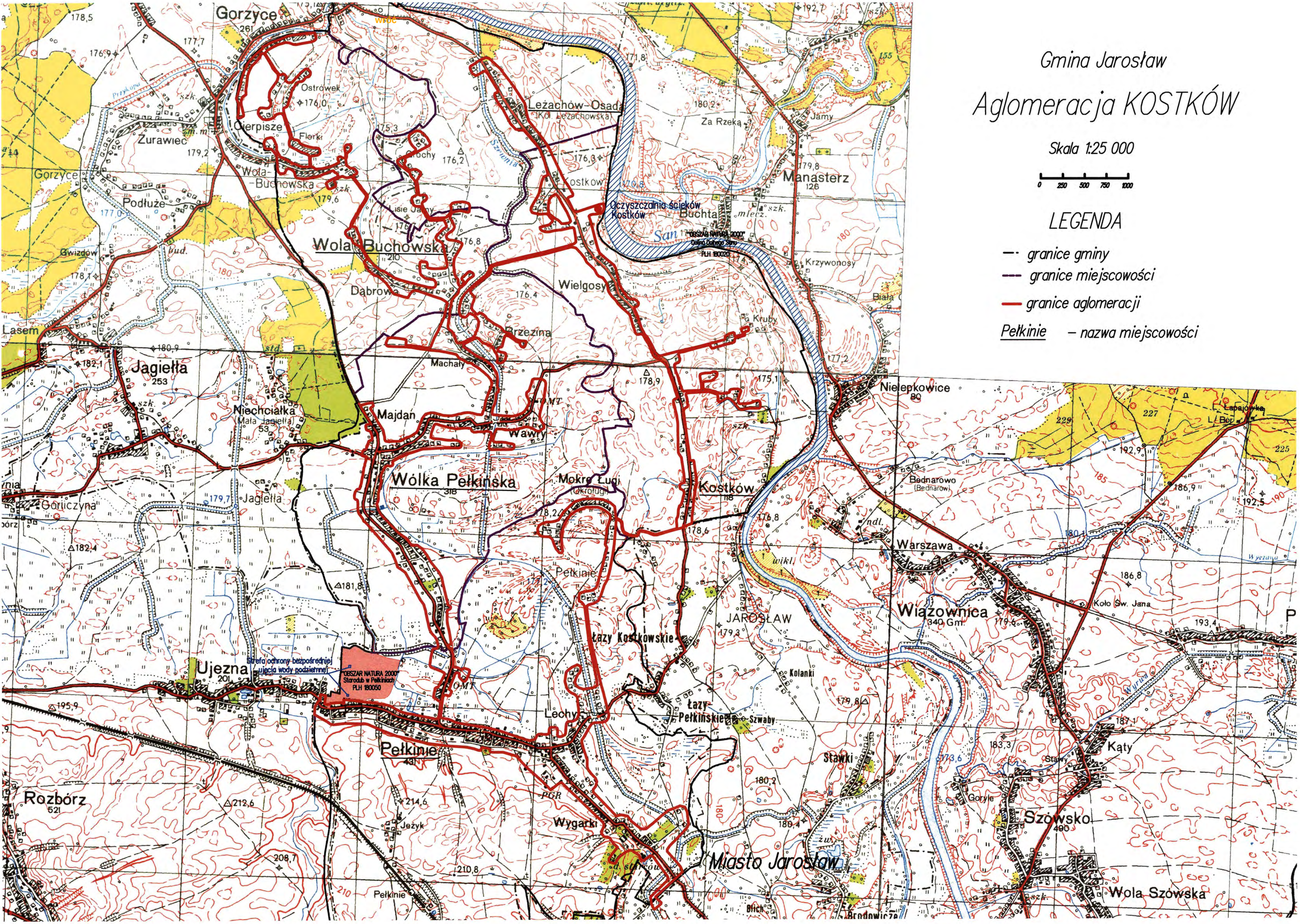

wróć

„projekt”

Uchwała Nr / /14
Sejmiku Województwa Podkarpackiego

z dnia……2014 r.

w sprawie zweryfikowania propozycji planu aglomeracji Wielopole Skrzyńskie

Na podstawie art. 18 pkt 20 ustawy z dnia 5 czerwca 1998 r. o samorządzie województwa (Dz. U. z 2013 r., poz. 596 z późn. zm.) oraz art. 43 ust. 2a ustawy z dnia 18 lipca 2001 r. Prawo wodne (Dz. U. z 2012 r., poz. 145 z późn. zm.) w związku z § 4 ust. 4 rozporządzenia Ministra Środowiska z dnia 1 lipca 2010 r. w sprawie sposobu wyznaczania obszaru i granic aglomeracji (Dz. U. z 2010 r. Nr 137 poz. 922),

Sejmik Województwa Podkarpackiego
uchwala, co następuje:

§ 1

Weryfikuje się pozytywnie propozycję planu aglomeracji Wielopole Skrzyńskie przedłożoną przez Wójta Gminy Wielopole Skrzyńskie.

§ 2

Występuje się do Dyrektora Regionalnego Zarządu Gospodarki Wodnej w Krakowie i Regionalnego Dyrektora Ochrony Środowiska w Rzeszowie o uzgodnienie propozycji planu aglomeracji Wielopole Skrzyńskie.

§ 3

Występuje się do Gminy Wielopole Skrzyńskie o zaopiniowanie propozycji planu aglomeracji Wielopole Skrzyńskie.

§ 4

Część opisowa propozycji planu aglomeracji, o której mowa w § 1 stanowi załącznik nr 1 do niniejszej uchwały.

§ 5

Część graficzna propozycji planu aglomeracji, o której mowa w § 1 stanowi załącznik nr 2 do niniejszej uchwały.

§ 6

Wykonanie uchwały powierza się Zarządowi Województwa Podkarpackiego.

§ 7

Uchwała wchodzi w życie z dniem podjęcia.

U z a s a d n i e n i e

Na podstawie art. 43 ust. 2a ustawy z dnia 18 lipca 2001 r. Prawo wodne (Dz. U. z 2012 r., poz. 145 z późn. zm.), sejmik województwa wyznacza w drodze uchwały, po uzgodnieniu z właściwym dyrektorem regionalnego zarządu gospodarki wodnej i właściwym regionalnym dyrektorem ochrony środowiska oraz po zasięgnięciu opinii zainteresowanych gmin, obszar i granice aglomeracji jako terenu, na którym zaludnienie lub działalność gospodarcza są wystarczająco skoncentrowane, aby ścieki komunalne były zbierane i przekazywane do oczyszczalni ścieków komunalnych.

Sposób wyznaczenia obszaru i granic aglomeracji określa rozporządzenie Ministra Środowiska z dnia 1 lipca 2010 r. w sprawie sposobu wyznaczania obszaru i granic aglomeracji (Dz. U. z 2010 r. Nr 137 poz. 922).

Zgodnie z § 4 ust. 4 ww. rozporządzenia Ministra Środowiska z dnia 1 lipca 2010 r. w sprawie sposobu wyznaczania obszaru i granic aglomeracji, zweryfikowana przez sejmik województwa propozycja planu aglomeracji podlega w dalszej kolejności uzgodnieniu i zaopiniowaniu, zgodnie z art. 43 ust. 2a ustawy z dnia 18 lipca 2001 r. – Prawo wodne.

Zgodnie z ówcześnie obowiązującymi przepisami, Wojewoda Podkarpacki wyznaczył rozporządzeniem nr 173/06 z dnia 13 grudnia 2006 r. w sprawie wyznaczenia aglomeracji Wielopole Skrzyńskie (Dz. Urz. Woj. Podk. Nr 156, poz. 2717), aglomerację Wielopole Skrzyńskie, o równoważnej liczbie mieszkańców 7 300, zlokalizowaną na terenie miejscowości Brzeziny, Broniszów, Glinik, Nawsie, Wielopole Skrzyńskie z oczyszczalnią ścieków w Wielopolu Skrzyńskim.

Wójt Gminy Wielopole Skrzyńskie przedstawił propozycję planu aglomeracji Wielopole Skrzyńskie. Przedmiotowa zmiana granic aglomeracji wynika z przeprowadzonej analizy zasadności realizacji sieci kanalizacyjnej. Brak zasadności ekonomicznej budowy sieci kanalizacyjnej na obszarze, o który pomniejszana jest aglomeracja potwierdza niska wartość wskaźnika długości sieci. W związku z powyższym postanowiono wyznaczyć nową aglomerację Wielopole Skrzyńskie na obszarze już skanalizowanym oraz obszarze, gdzie zachowana jest minimalna wymagana wartość wskaźnika długości sieci.

Sejmik Województwa Podkarpackiego uchwałą Nr XXXVII/755/13 z dnia 23 września 2013 r. w sprawie przystąpienia do wyznaczania obszaru i granic aglomeracji o równoważnej liczbie mieszkańców powyżej 2 000, przystąpił do wyznaczania aglomeracji Wielopole Skrzyńskie.

Zgodnie z przedstawioną propozycją planu nowej aglomeracji, aglomeracja Wielopole Skrzyńskie z oczyszczalnią ścieków w Wielopolu Skrzyńskim zlokalizowana będzie na obszarze miejscowości Wielopole Skrzyńskie.

Na obszarze aglomeracji istnieje 3 km sieci kanalizacyjnej z której korzysta 430 mieszkańców.

Ponadto w ramach aglomeracji planuje się wykonać 11 km sieci kanalizacyjnej, z której korzystać będzie 1580 mieszkańców.

Docelowo do sieci kanalizacyjnej nie będą wprowadzane ścieki przemysłowe. Nie występują również zarejestrowane miejsca noclegowe.

Na terenie aglomeracji powstają ścieki komunalne w ilości 280 m^3/d, o parametrach: BZT_5 – 360 mgO_2/dm^3, ChZT – 600 mgO_2/dm^3, zawiesina ogólna – 400 mg/dm^3.

Całkowita RLM aglomeracji wyniesie 2 010 i będzie równe liczbie mieszkańców aglomeracji.

Wskaźnik długości sieci, obliczony jako stosunek przewidywanej do obsługi przez budowany system kanalizacji zbiorczej liczby mieszkańców aglomeracji i niezbędnej do realizacji długości sieci kanalizacyjnej, wynosi 143 osoby/1 km sieci.

W związku z powyższym należy uznać warunek minimalnej wielkości wskaźnika długości sieci, o którym mowa w ww. rozporządzeniu Ministra Środowiska, za spełniony.

Po zweryfikowaniu propozycji planu aglomeracji Wielopole Skrzyńskie stwierdza się, że wykonana ona została zgodnie z ww. rozporządzeniem Ministra Środowiska w sprawie sposobu wyznaczania obszaru i granic aglomeracji.

Po uzyskaniu wymaganych uzgodnień i opinii, pod obrady Sejmiku Województwa Podkarpackiego skierowany zostanie projekt uchwały w sprawie likwidacji dotychczasowej aglomeracji Wielopole Skrzyńskie oraz wyznaczenia nowej aglomeracji Wielopole Skrzyńskie.

Nie przewiduje się innych skutków prawnych i społeczno – gospodarczych, które byłyby związane z wejściem w życie niniejszej uchwały.

Uchwała nie narusza obowiązków gminy w zakresie odprowadzania i oczyszczania ścieków komunalnych wynikających m.in. z przepisów o samorządzie gminnym.

Konieczność wyznaczenia aglomeracji wynika z wywiązania się Rządu Rzeczypospolitej Polskiej ze zobowiązań zawartych w Traktacie Akcesyjnym, w części dotyczącej spełnienia dyrektywy 91/271/EWG, w sprawie oczyszczania ścieków komunalnych, w zakresie wyposażenia aglomeracji w systemy kanalizacji zbiorczej i oczyszczalnie ścieków komunalnych.

GMINA
WIELOPOLE SKRZYŃSKIE
Wielopole Skrzyńskie 200
39-110 Wielopole Skrzyńskie

wróć

Gmina Wielopole Skrzyńskie

39-110 Wielopole Skrzyńskie 200
tel.172214819 fax 172214830
email: sekretariat@wielopole.itl.pl

PROPOZYCJA PLANU AGLOMERACJI

WIELOPOLE SKRZYŃSKIE

wróć

Propozycja planu aglomeracji

Wielopole Skrzyńskie

Opracowany na podstawie rozporządzenia Ministra Środowiska z dnia 1 lipca 2010r. w sprawie sposobu wyznaczania obszaru i granic aglomeracji (Dz.U.z 2010r. Nr 137, poz.922) oraz z wykorzystaniem opracowanej koncepcji kanalizacji gminy Wielopole Skrzyńskie.

I. Stan obecny.

Aktualnie aglomeracja Wielopole Skrzyńskie wyznaczona przez Wojewodę Podkarpackiego rozporządzeniem Nr 173/2006r. z dnia 13 grudnia 2006r. o równoważnej liczbie mieszkańców 7300 obejmuje następujące miejscowości Wielopole Skrzyńskie, Glinik, Brzeziny, Nawsie, Broniszów.

Z uwagi na następujące okoliczności:
- nie osiągnięcie wymaganego wskaźnika koncentracji na poziomie 120 mk/km sieci
- brak środków finansowych
- zmiana strategii odprowadzania i oczyszczania ścieków komunalnych na terenie gminy zdecydowano o wyłączeniu z obszaru aglomeracji Wielopole Skrzyńskie części wsi Wielopole Skrzyńskie oraz całej miejscowości Glinik, Brzeziny, Nawsie i Broniszów.

II. Stan docelowy po zmianie aglomeracji.

1. Nazwa aglomeracji Wielopole Skrzyńskie.
2. Przyjęta wartość RLM dla rzeczywistej liczby mieszkańców, podłączonych do zbiorczej sieci kanalizacyjnej, zakończonej oczyszczalnią ścieków w Wielopolu Skrzyńskim RLM = 2010.
3. Miejscowości wchodzące w skład aglomeracji: część wsi Wielopole Skrzyńskie.
4. Długość istniejącej i planowanej sieci kanalizacyjnej:
   - istniejąca sieć kanalizacyjna - 3
   - planowana sieć kanalizacyjna - 11 km
   - rodzaj sieci – grawitacyjno - ciśnieniowa
5. Liczba mieszkańców objęta istniejącą i planowaną do budowy siecią kanalizacyjną:
   - liczba mieszkańców objęta istniejącą siecią - 430
   - liczba mieszkańców objęta planowaną siecią – 1580
   - liczba turystów - nie występują
6. Wyznaczenie wskaźnika długości sieci ; 1580 mk : 11 km = 143,6 mk/km.
7. Część opisowa oczyszczalni planowanej do budowy :
   - lokalizacja oczyszczalni – w północno-zachodniej części miejscowości Wielopole Skrzyńskie na działce nr 1683/1 i 1683/2
   - rodzaj oczyszczalni - B
   - szacowana min.przepustowość oczyszczalni – 180 m^3/d
   - szacowana max. przepustowość oczyszczalni - 360 m^3/d
   - budynek oczyszczalni dwukondygnacyjny o wym. 13,30 x 10,75

wróć

8. Odprowadzane ścieki do oczyszczalni będą pochodzenia bytowo-gospodarczego:
   - średnia dobowa ilość ścieków powstających w aglomeracji 280 m^3/d
   - skład ścieków nieoczyszczonych

BZT_5	360 mg/dm^3
ChZT	600 mg/dm^3
zawiesina ogólna	400 mg/dm^3

9. Brak ścieków przemysłowych odprowadzanych do oczyszczalni.
10. Na obszarze planowanej aglomeracji nie występują ujęcia wody znajdujące się w strefach ochrony bezpośredniej i pośredniej .
11. Brak zbiorników wód śródlądowych.
12. Teren jest objęty ochroną konserwatorską w zakresie dotyczącym otuliny Czarnorzecko-Strzyżowskiego Parku Krajobrazowego wyznaczonego Rozporządzeniem Wojewody Podkarpackiego z dnia 16 czerwca 2005r. (Dz.Urz.Woj.Podkarpackiego nr 82, poz.1388), która nie wprowadza istotnych ograniczeń w zakresie zagospodarowania terenu dla budowy kanalizacji sanitarnej.
13. Przedstawiony plan budowy sieci kanalizacyjnej wraz z oczyszczalnią ścieków jest uzasadniona ekonomicznie i technicznie w związku z tym, że wskaźnik długości sieci, obliczany przez wnioskodawcę jako stosunek przewidywanej do obsługi przez system kanalizacji zbiorczej, liczby mieszkańców danej aglomeracji i niezbędnej do realizacji długości sieci kanalizacyjnej wynosi nie mniej niż 120 mieszkańców na 1 km sieci.
14. Uzasadnienie wystąpienia z projektem zmiany aglomeracji.
    W związku ze zmianą strategii odprowadzania i oczyszczania ścieków komunalnych na terenie gminy , oraz możliwościami technicznymi i finansowymi realizacji budowy zbiorczego systemu podjęto decyzję o zmianie planu aglomeracji Wielopole Skrzyńskie. Mając na uwadze realizację postanowień KPOŚK oraz z uwagi na nie osiągnięcie wymaganego wskaźnika koncentracji zawartego w rozporządzeniu Ministra Środowiska z dnia 1 lipca 2010r. w sprawie sposobu wyznaczania obszaru i granic aglomeracji (Dz.U. z 2010r. Nr 137, poz.922).
    Pomniejszono aglomerację wyłączając część wsi Wielopole Skrzyńskie, oraz całą miejscowość Glinik, Brzeziny, Nawsie i Broniszów.
    Tereny wyłączone z planu aglomeracji zostaną wyposażone w infrastrukturę kanalizacyjną w latach późniejszych.
15. Gospodarka ściekowa na terenach nie objętych planem aglomeracji.
    Pozostały obszar gminy nie ujęty w aglomeracji będzie wyposażany stopniowo w infrastrukturę kanalizacyjną w terminie późniejszym. Do tego czasu gospodarstwa domowe wyłączone z terenu aglomeracji będą korzystać głównie ze zbiorników bezodpływowych z wywożeniem nieczystości przez uprawnionego przedsiębiorcę na oczyszczalnie ścieków.

wróć

13. Propozycja planu aglomeracji w formie graficznej przedstawia mapa w skali 1:25 000, zawierająca:
- oznaczenie granic obszaru przewidzianego do objęcia zasięgiem kanalizacji zbiorczej gminy
- oznaczenie lokalizacji oczyszczalni ścieków komunalnych do której odprowadzane są ścieki Komunalne
- oznaczenie granic terenów objętych formami ochrony przyrody w rozumieniu ustawy z dnia 16 kwietnia 2004r. o ochronie przyrody lub obszarów mających znaczenie dla Wspólnoty, znajdującego się na liście, o której mowa w art. 27ust. 1 tej ustawy
- projektowana sieć kanalizacyjna
- oznaczenie granic miejscowości
- skalę planu w formie liniowej i liczbowej.

W Ó J T
Czesław Leja

AGLOMERACJA WIELOPOLE SKRZYŃSKIE

GMINA
WIELOPOLE SKRZYŃSKIE
Wielopole Skrzyńskie 200
39-110 Wielopole Skrzyńskie

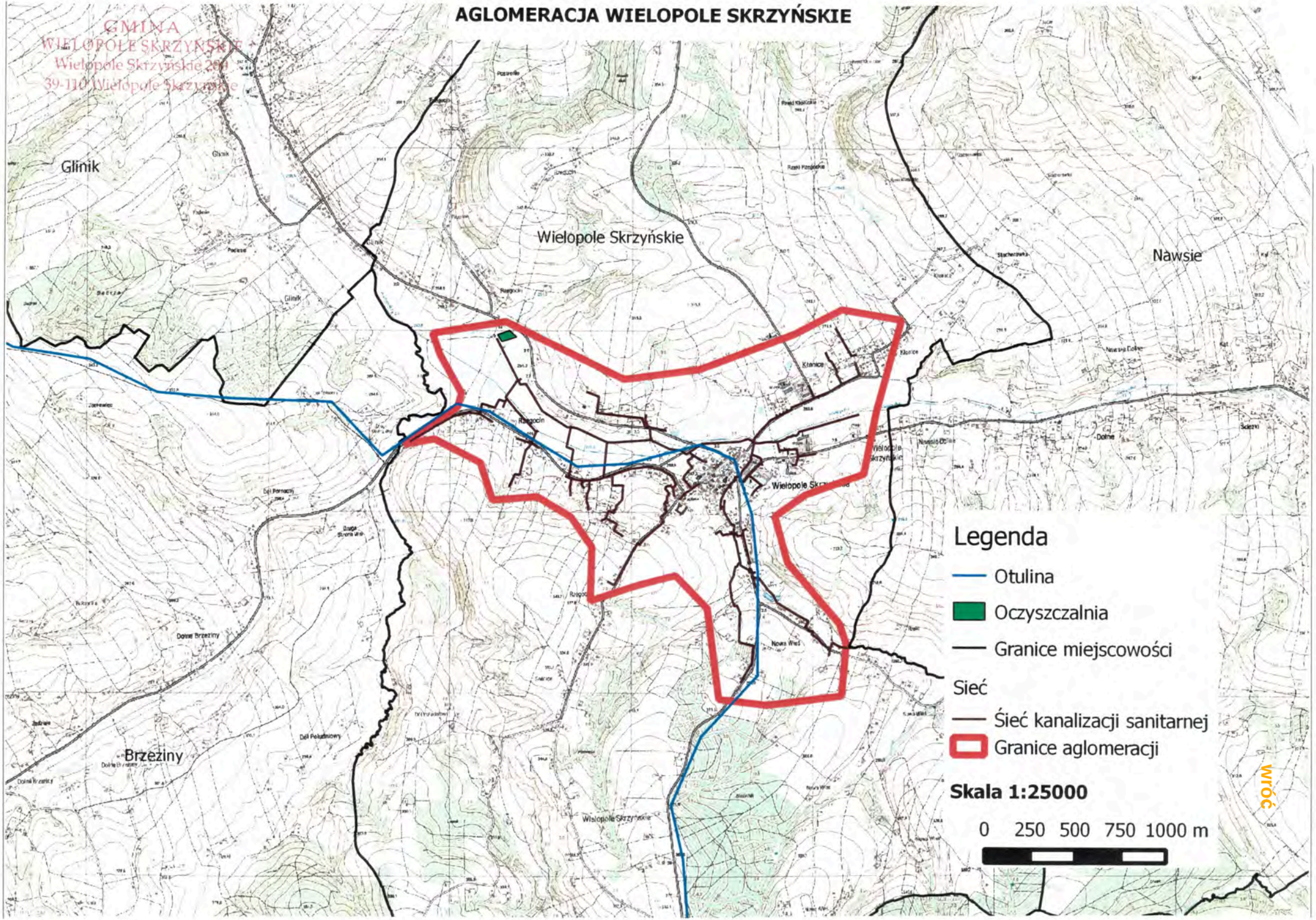

wróć

wróć

„projekt”

Uchwała Nr / /14
Sejmiku Województwa Podkarpackiego

z dnia……2014 r.

w sprawie zweryfikowania propozycji planu aglomeracji Bojanów

Na podstawie art. 18 pkt 20 ustawy z dnia 5 czerwca 1998 r. o samorządzie województwa (Dz. U. z 2013 r., poz. 596 z późn. zm.) oraz art. 43 ust. 2a ustawy z dnia 18 lipca 2001 r. Prawo wodne (Dz. U. z 2012 r., poz. 145 z późn. zm.) w związku z § 4 ust. 1 i ust. 4 rozporządzenia Ministra Środowiska z dnia 1 lipca 2010 r. w sprawie sposobu wyznaczania obszaru i granic aglomeracji (Dz. U. z 2010 r. Nr 137 poz. 922),

Sejmik Województwa Podkarpackiego
uchwala, co następuje:

§ 1

Przystępuje się do wyznaczenia obszaru i granic aglomeracji Bojanów, o równoważnej liczbie mieszkańców powyżej 2000.

§ 2

Weryfikuje się pozytywnie propozycję planu aglomeracji Bojanów przedłożoną przez Wójta Gminy Bojanów.

§ 3

Występuje się do Dyrektora Regionalnego Zarządu Gospodarki Wodnej w Krakowie i Regionalnego Dyrektora Ochrony Środowiska w Rzeszowie o uzgodnienie propozycji planu aglomeracji Bojanów.

§ 4

Występuje się do Gminy Bojanów o zaopiniowanie propozycji planu aglomeracji Bojanów.

§ 5

Część opisowa propozycji planu aglomeracji, o której mowa w § 2 stanowi załącznik nr 1 do niniejszej uchwały.

§ 6

Część graficzna propozycji planu aglomeracji, o której mowa w § 2 stanowi załącznik nr 2 do niniejszej uchwały.

§ 7

Wykonanie uchwały powierza się Zarządowi Województwa Podkarpackiego.

§ 8

Uchwała wchodzi w życie z dniem podjęcia.

U z a s a d n i e n i e

Na podstawie art. 43 ust. 2a ustawy z dnia 18 lipca 2001 r. Prawo wodne (Dz. U. z 2012 r., poz. 145 z późn. zm.), sejmik województwa wyznacza w drodze uchwały, po uzgodnieniu z właściwym dyrektorem regionalnego zarządu gospodarki wodnej i właściwym regionalnym dyrektorem ochrony środowiska oraz po zasięgnięciu opinii zainteresowanych gmin, obszar i granice aglomeracji jako terenu, na którym zaludnienie lub działalność gospodarcza są wystarczająco skoncentrowane, aby ścieki komunalne były zbierane i przekazywane do oczyszczalni ścieków komunalnych.

Sposób wyznaczenia obszaru i granic aglomeracji określa rozporządzenie Ministra Środowiska z dnia 1 lipca 2010 r. w sprawie sposobu wyznaczania obszaru i granic aglomeracji (Dz. U. z 2010 r. Nr 137 poz. 922).

Zgodnie z § 4 ust. 4 ww. rozporządzenia Ministra Środowiska z dnia 1 lipca 2010 r. w sprawie sposobu wyznaczania obszaru i granic aglomeracji, zweryfikowana przez sejmik województwa propozycja planu aglomeracji podlega w dalszej kolejności uzgodnieniu i zaopiniowaniu, zgodnie z art. 43 ust. 2a ustawy z dnia 18 lipca 2001 r. – Prawo wodne.

Zgodnie z ówcześnie obowiązującymi przepisami, Wojewoda Podkarpacki wyznaczył rozporządzeniem Nr 106/06 z dnia 28 listopada 2006 r. w sprawie wyznaczenia aglomeracji Bojanów (Dz. Urz. Woj. Podk. Nr 143, poz. 2131 z późn. zm.), aglomerację Bojanów, o równoważnej liczbie mieszkańców 3 017, zlokalizowaną na terenie miejscowości: Bojanów i Stany z oczyszczalnią ścieków w Stanach.

Wójt Gminy Bojanów wystąpił z wnioskiem o likwidację aglomeracji wyznaczonej ww. rozporządzeniem Wojewody Podkarpackiego i wyznaczenie aglomeracji Bojanów zgodnie z załączoną propozycją planu aglomeracji. Przedmiotowa zmiana aglomeracji wynika z konieczności uaktualnienia równoważnej liczby mieszkańców aglomeracji oraz zmiany lokalizacji oczyszczalni ścieków.

Zgodnie z przedstawioną propozycją planu nowej aglomeracji, aglomeracja Bojanów z oczyszczalnią ścieków w Stanach obejmować będzie miejscowości: Bojanów i Stany.

Na terenie aglomeracji istnieje 51,77 km sieci kanalizacyjnej.

Obecnie przez kanalizację i oczyszczalnię ścieków w Stanach obsługiwanych jest 2 593 mieszkańców.

Do oczyszczalni ścieków nie dopływają ścieki przemysłowe. Nie planuje się również przyłączania do sieci kanalizacyjnej zakładów odprowadzających ścieki przemysłowe. Na terenie aglomeracji nie występują zarejestrowane miejsca noclegowe.

Na terenie gminy powstają ścieki komunalne w ilości $Q_{śrd}$ = 330 m^3/d, o parametrach: BZT_5 – 303 mgO_2/dm^3, ChZT – 665 mgO_2/dm^3, zawiesiny ogólne – 117 mg/dm^3.

Całkowita RLM aglomeracji wyniesie 2 593 i będzie równa liczbie mieszkańców aglomeracji.

Po zweryfikowaniu propozycji planu aglomeracji Bojanów stwierdza się, że wykonana ona została zgodnie z ww. rozporządzeniem Ministra Środowiska w sprawie sposobu wyznaczania obszaru i granic aglomeracji.

Po uzyskaniu wymaganych uzgodnień i opinii, pod obrady Sejmiku Województwa Podkarpackiego skierowany zostanie projekt uchwały w sprawie likwidacji dotychczasowej aglomeracji Bojanów oraz wyznaczenia nowej aglomeracji Bojanów.

Nie przewiduje się innych skutków prawnych i społeczno – gospodarczych, które byłyby związane z wejściem w życie niniejszej uchwały.

Uchwała nie narusza obowiązków gminy w zakresie odprowadzania i oczyszczania ścieków komunalnych wynikających m.in. z przepisów o samorządzie gminnym.

Konieczność wyznaczenia aglomeracji wynika z wywiązania się Rządu Rzeczypospolitej Polskiej ze zobowiązań zawartych w Traktacie Akcesyjnym, w części dotyczącej spełnienia dyrektywy 91/271/EWG, w sprawie oczyszczania ścieków komunalnych, w zakresie wyposażenia aglomeracji w systemy kanalizacji zbiorczej i oczyszczalnie ścieków komunalnych.

wróć

Część opisowa propozycji planu aglomeracji Bojanów

Opracowana w oparciu o Rozporządzenie Ministra Środowiska w sprawie sposobu wyznaczania obszaru i granic aglomeracji z dnia 1 lipca 2010r. (Dz. U. z 2010r., Nr 137, poz. 922) na podstawie:

- Studium Uwarunkowań i Kierunków Zagospodarowania Przestrzennego Gminy Bojanów
- Miejscowych Planów Zagospodarowania Przestrzennego
- Decyzji o ustaleniu lokalizacji inwestycji celu publicznego
- Planów rozwoju i modernizacji urządzeń wodociągowych i kanalizacyjnych

1. **Nazwa aglomeracji** – Bojanów
2. **Nazwa miejscowości wchodzących w skład aglomeracji:**
   - Bojanów
   - Stany

   Obszar i granice aglomeracji wyznaczono uwzględniając zasięg sieci kanalizacyjnych zakończonych oczyszczalnia ścieków. Granice aglomeracji przebiegają wzdłuż działek budowlanych skanalizowanych. Tereny objęte planem aglomeracji to obszary na których realizacja sieci kanalizacyjnej jest uzasadniona technicznie a przede wszystkim finansowo. Dodatkowo na pozostałych obszarach wskaźnik długości sieci jest mniejszy niż 120 mieszkańców na 1 km sieci.
3. **Długość sieci kanalizacyjnej łącznie** – 51,77 km

a) Istniejącej – 51,77 km

b) Planowanej do wykonania – 0 km

4. **Rodzaj istniejącej i planowanej sieci kanalizacyjnej:**

a) Grawitacyjna – tak

b) Ciśnieniowa - tak

c) Inna – nie

5. **Liczba mieszkańców obsługiwanych przez kanalizację i oczyszczalnię ścieków na terenie aglomeracji:** 2 593 osoby
6. **Maksymalna dobowa liczba turystów (łóżek noclegowych) obsługiwanych przez kanalizację na terenie aglomeracji:** 0
7. **Średniodobowa ilość ścieków komunalnych powstających na terenie gminy** – 330 m3/d.
8. **Skład Ścieków komunalnych powstających na terenie gminy (stężenia w mg/l we wskaźnikach: BZT5, ChZT, zawiesina ogólna oraz azot ogólny, fosfor ogólny):**

BZT5	303 mg O_2/l
ChZT	665 mg O_2/l
Zawiesina ogólna	117 mg/l
Azot ogólny	- mg/l
Fosfor ogólny	- mg/l

9. **Ilość i skład ścieków przemysłowych oraz dane o zakładach przemysłowych, których podłączenie do kanalizacji jest planowane na obszarze aglomeracji:**

   Na terenie gminy nie ma zakładów przemysłowych, w związku z powyższym do oczyszczalni ścieków nie będą dopływać ścieki przemysłowe.

10. **Liczba RLM dla aglomeracji i jej uzasadnienie** : 2 593

    Liczba mieszkańców - 2 593

    Liczba turystów (łóżek noclegowych) - 0

11. **Wskaźnik długości sieci obliczany jako stosunek przewidywanej do obsługi przez system kanalizacji zbiorczej liczby mieszkańców aglomeracji i niezbędnej do realizacji długości sieci kanalizacyjnej bez przyłączy (łącznie z kolektorami i przewodami tłocznymi doprowadzającymi ścieki do oczyszczalni):**

    nie oblicza się ze względu na to, że w aglomeracji nie planuje się budowy nowej sieci kanalizacyjnej.

12. **Informacja o strefach ochronnych ujęć wody obejmujących tereny ochrony bezpośredniej i tereny ochrony pośredniej zawierającą oznaczenie aktu prawa miejscowego lub decyzji ustanawiających te strefy oraz zakazy, nakazy i obowiązujące na tych terenach:**

    w obszarze planowanej aglomeracji brak jest stref ochrony pośredniej i bezpośredniej ujęć wody.

13. **Informacja o obszarach ochronnych zbiorników wód śródlądowych zawierającą oznaczenie aktu prawa miejscowego ustanawiającego te obszary oraz zakazy, nakazy i ograniczenia obowiązujące na tych obszarach:**

    w obszarze planowanej aglomeracji brak jest stref ochronnych zbiorników wód śródlądowych.

14. **Informacja o formach ochrony przyrody zawierająca nazwę formy ochrony przyrody oraz wskazanie aktu prawnego uznającego ten obszar za formę ochrony przyrody:**

    Cała aglomeracja Bojanów położona jest na obszarze specjalnej ochrony ptaków Natura 2000 „Puszcza Sandomierska" (PLB180005) – funkcjonującego na mocy rozporządzenia Ministra Środowiska z dnia 12 stycznia 2011 r. w sprawie obszarów specjalnej ochrony ptaków (Dz. U. Nr 25, poz. 133).

wróć

CZĘŚĆ GRAFICZNA

PROPOZYCJI PLANU AGLOMERACJI BOJANÓW

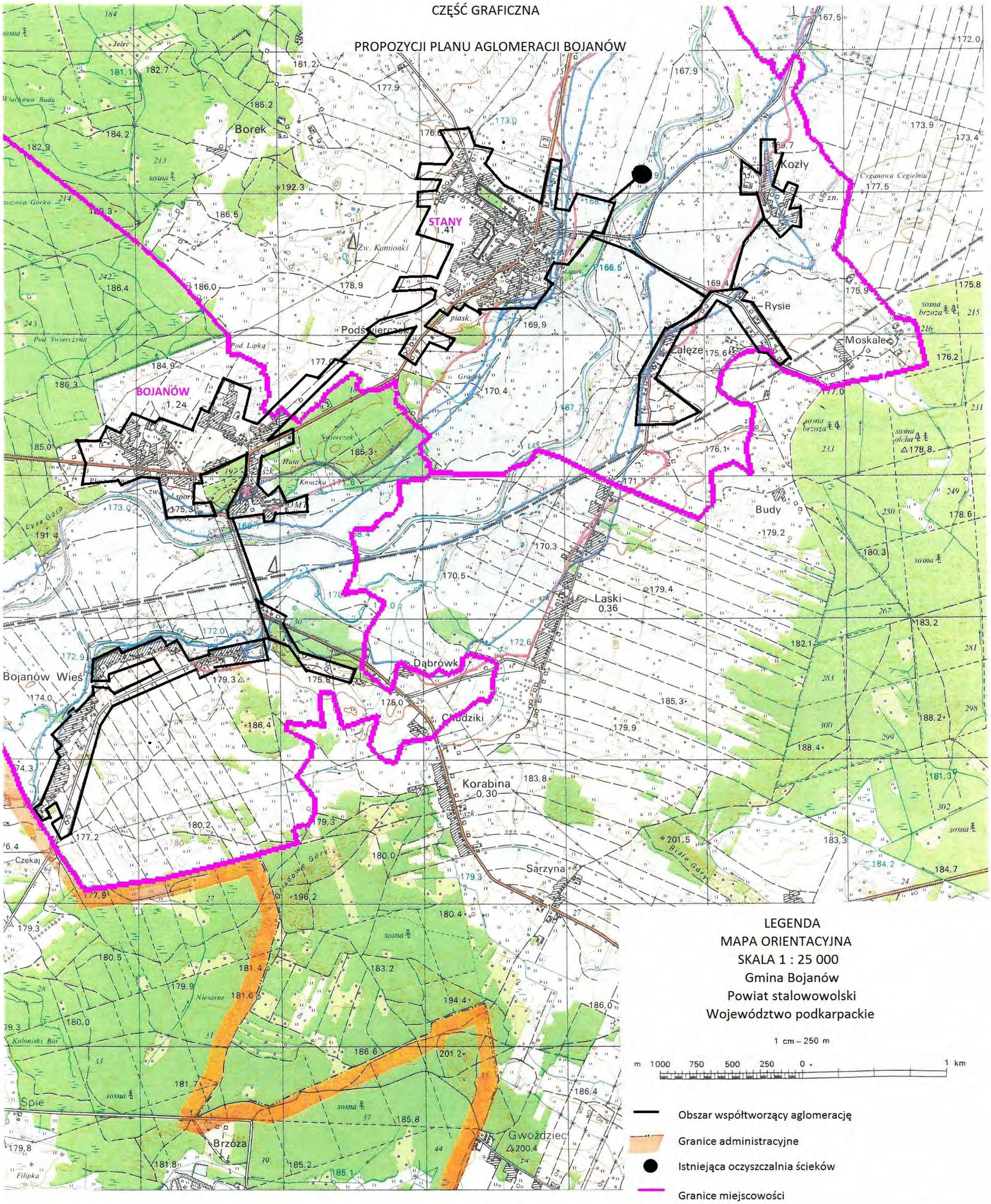

LEGENDA

MAPA ORIENTACYJNA

SKALA 1 : 25 000

Gmina Bojanów

Powiat stalowowolski

Województwo podkarpackie

1 cm – 250 m

m 1000 750 500 250 0 1 km

Obszar współtworzący aglomerację

Granice administracyjne

Istniejąca oczyszczalnia ścieków

Granice miejscowości

Cała aglomeracja położona jest na obszarze Natura 2000

wróć

„projekt”

Uchwała Nr / /14
Sejmiku Województwa Podkarpackiego

z dnia……2014 r.

w sprawie zweryfikowania propozycji planu aglomeracji Wiązownica

Na podstawie art. 18 pkt 20 ustawy z dnia 5 czerwca 1998 r. o samorządzie województwa (Dz. U. z 2013 r., poz. 596 z późn. zm.) oraz art. 43 ust. 2a ustawy z dnia 18 lipca 2001 r. Prawo wodne (Dz. U. z 2012 r., poz. 145 z późn. zm.) w związku z § 4 ust. 4 rozporządzenia Ministra Środowiska z dnia 1 lipca 2010 r. w sprawie sposobu wyznaczania obszaru i granic aglomeracji (Dz. U. z 2010 r. Nr 137 poz. 922),

Sejmik Województwa Podkarpackiego
uchwala, co następuje:

§ 1

Weryfikuje się pozytywnie propozycję planu aglomeracji Wiązownica przedłożoną przez Wójta Gminy Wiązownica.

§ 2

Występuje się do Dyrektora Regionalnego Zarządu Gospodarki Wodnej w Krakowie i Regionalnego Dyrektora Ochrony Środowiska w Rzeszowie o uzgodnienie propozycji planu aglomeracji Wiązownica.

§ 3

Występuje się do Gminy Wiązownica o zaopiniowanie propozycji planu aglomeracji Wiązownica.

§ 4

Część opisowa propozycji planu aglomeracji, o której mowa w § 1 stanowi załącznik nr 1 do niniejszej uchwały.

§ 5

Część graficzna propozycji planu aglomeracji, o której mowa w § 1 stanowi załącznik nr 2 do niniejszej uchwały.

§ 6

Wykonanie uchwały powierza się Zarządowi Województwa Podkarpackiego.

§ 7

Uchwała wchodzi w życie z dniem podjęcia.

U z a s a d n i e n i e

Na podstawie art. 43 ust. 2a ustawy z dnia 18 lipca 2001 r. Prawo wodne (Dz. U. z 2012 r., poz. 145 z późn. zm.), sejmik województwa wyznacza w drodze uchwały, po uzgodnieniu z właściwym dyrektorem regionalnego zarządu gospodarki wodnej i właściwym regionalnym dyrektorem ochrony środowiska oraz po zasięgnięciu opinii zainteresowanych gmin, obszar i granice aglomeracji jako terenu, na którym zaludnienie lub działalność gospodarcza są wystarczająco skoncentrowane, aby ścieki komunalne były zbierane i przekazywane do oczyszczalni ścieków komunalnych.

Sposób wyznaczenia obszaru i granic aglomeracji określa rozporządzenie Ministra Środowiska z dnia 1 lipca 2010 r. w sprawie sposobu wyznaczania obszaru i granic aglomeracji (Dz. U. z 2010 r. Nr 137 poz. 922).

Zgodnie z § 4 ust. 4 ww. rozporządzenia Ministra Środowiska z dnia 1 lipca 2010 r. w sprawie sposobu wyznaczania obszaru i granic aglomeracji, zweryfikowana przez sejmik województwa propozycja planu aglomeracji podlega w dalszej kolejności uzgodnieniu i zaopiniowaniu, zgodnie z art. 43 ust. 2a ustawy z dnia 18 lipca 2001 r. – Prawo wodne.

Zgodnie z ówcześnie obowiązującymi przepisami, Wojewoda Podkarpacki wyznaczył rozporządzeniem Nr 60/06 z dnia 4 września 2006 r. w sprawie wyznaczenia aglomeracji Wiązownica (Dz. Urz. Woj. Podk. Nr 116, poz. 1594 z późn. zm.), aglomerację Wiązownica, o równoważnej liczbie mieszkańców 13 866, zlokalizowaną na terenie miejscowości: Szówsko, Wiązownica, Nielepkowice, Manasterz, Piwoda, Cetula, Radawa, Mołodycz, Ryszkowa Wola, Zapałów, Wólka Zapałowska z oczyszczalnią ścieków w Wiązownicy.

Sejmik Województwa Podkarpackiego uchwałą Nr XXXVII/755/13 z dnia 23 września 2013 r. w sprawie przystąpienia do wyznaczania obszaru i granic aglomeracji o równoważnej liczbie mieszkańców powyżej 2 000, przystąpił do wyznaczania aglomeracji Wiązownica.

Wójt Gminy Wiązownica przedłożył propozycję planu aglomeracji Wiązownica. Przedmiotowa zmiana aglomeracji wynika z konieczności uaktualnienia równoważnej liczby mieszkańców aglomeracji oraz wyłączenia z aglomeracji obszarów na których budowa sieci kanalizacji sanitarnej jest nieuzasadniona na podstawie ww. rozporządzenia w sprawie sposobu wyznaczania obszaru i granic aglomeracji – zbyt niska (około 50 mk/km) wartość wskaźnika długości sieci. W związku z powyższym postanowiono wyznaczyć nową aglomerację Wiązownica na obszarze już skanalizowanym.

Zgodnie z przedstawioną propozycją planu nowej aglomeracji, aglomeracja Wiązownica z oczyszczalnią ścieków w Wiązownicy obejmować będzie miejscowości: Wiązownica, Szówsko, Piwoda i Zapałów.

Na terenie aglomeracji istnieje 117,22 km sieci kanalizacyjnej.

Obecnie przez kanalizację i oczyszczalnię ścieków w Wiązownicy obsługiwanych jest 7 764 mieszkańców oraz 30 turystów.

Na terenie gminy powstają ścieki komunalne w ilości $Q_{śrd}$ = 562 m^3/d, o parametrach: BZT_5 – 276 mgO_2/dm^3, ChZT – 773 mgO_2/dm^3, zawiesiny ogólne – 352 mg/dm^3.

Do oczyszczalni ścieków nie dopływają ścieki przemysłowe. Nie planuje się również przyłączania do sieci kanalizacyjnej zakładów odprowadzających ścieki przemysłowe.

Całkowita RLM aglomeracji wyniesie 7 794 i będzie równa sumie mieszkańców i turystów aglomeracji.

Po zweryfikowaniu propozycji planu aglomeracji Wiązownica stwierdza się, że wykonana ona została zgodnie z ww. rozporządzeniem Ministra Środowiska w sprawie sposobu wyznaczania obszaru i granic aglomeracji.

Po uzyskaniu wymaganych uzgodnień i opinii, pod obrady Sejmiku Województwa Podkarpackiego skierowany zostanie projekt uchwały w sprawie likwidacji dotychczasowej aglomeracji Wiązownica oraz wyznaczenia nowej aglomeracji Wiązownica.

Nie przewiduje się innych skutków prawnych i społeczno – gospodarczych, które byłyby związane z wejściem w życie niniejszej uchwały.

Uchwała nie narusza obowiązków gminy w zakresie odprowadzania i oczyszczania ścieków komunalnych wynikających m.in. z przepisów o samorządzie gminnym.

Konieczność wyznaczenia aglomeracji wynika z wywiązania się Rządu Rzeczypospolitej Polskiej ze zobowiązań zawartych w Traktacie Akcesyjnym, w części dotyczącej spełnienia dyrektywy 91/271/EWG, w sprawie oczyszczania ścieków komunalnych, w zakresie wyposażenia aglomeracji w systemy kanalizacji zbiorczej i oczyszczalnie ścieków komunalnych.

GMINA WIĄZOWNICA
37-522 Wiązownica, woj. Podkarpackie
tel./fax (016) 622-36-31, 622-36-32
NIP 792-20-31-567, REGON 650900364

wróć

Część opisowa propozycji planu aglomeracji Wiązownica

Opracowana sporządzona w oparciu o rozporządzenie Ministra Środowiska w sprawie sposobu wyznaczania obszaru i granic aglomeracji z dnia 1 lipca 2010r. (Dz. U. z 2010r., Nr 137, poz. 922). na podstawie:

- Studium Uwarunkowań i Kierunków Zagospodarowania Przestrzennego Gminy Wiązownica
- Miejscowych Planów Zagospodarowania Przestrzennego
- Decyzji o ustaleniu lokalizacji inwestycji celu publicznego
- Planów rozwoju i modernizacji urządzeń wodociągowych i kanalizacyjnych

1 . Nazwa aglomeracji (związana z lokalizacją oczyszczalni ścieków) - Wiązownica

2. Nazwa miejscowości lub sołectw - wchodzących w skład aglomeracji.

- Wiązownica
- Szówsko
- Piwoda
- Zapałów

Obszar i granice aglomeracji wyznaczono uwzględniając zasięg sieci kanalizacyjnych zakończonych oczyszczalnią ścieków. Granice aglomeracji przebiegają wzdłuż działek budowlanych skanalizowanych. Tereny objęte planem aglomeracji to obszary na których realizacja sieci kanalizacyjnej jest uzasadniona technicznie a przede wszystkim finansowo. Dodatkowo na pozostałych obszarach wskaźnik długości sieci jest mniejszy niż 120 mieszkańców na 1 km sieci.

3. Długość sieci kanalizacyjnej łącznie – 117,22 km

a) Istniejącej - 117,22 km

b) planowanej do wykonania - 0 km

4. Rodzaj istniejącej i planowanej sieci kanalizacyjnej

a) grawitacyjna tak ~~– nie~~

b) ciśnieniowa tak ~~– nie~~

c) podciśnieniowa tak ~~nie~~

c)inna ~~tak~~ – nie

5. Liczba mieszkańców obsługiwanych przez kanalizację i oczyszczalnię ścieków na terenie aglomeracji 7764 osób

6. Maksymalna dobowa liczba turystów (łóżek noclegowych) obsługiwanych przez kanalizację na terenie aglomeracji 30 osób

7. Średniodobowa ilość ścieków komunalnych powstających na terenie gminy 562 m3/d

8. Skład ścieków komunalnych powstających na terenie gminy (stężenia w mg/l we

wróć

wskaźnikach: BZT5, ChZT, zawiesiny ogólne oraz azot ogólny, fosfor ogólny).

BZT5	mg 0_2/l	276
ChZT	mg 0_2/l	773
Zawiesina ogólna	mg/l	352
Azot ogólny	mg/l	-
Fosfor ogólny	mg/l	-

9. Ilość i skład ścieków przemysłowych oraz dane o zakładach przemysłowych, których podłączenie do kanalizacji jest planowane na obszarze aglomeracji.

Zakłady przemysłowe działające na tym obszarze utylizują ścieki przemysłowe na podstawie osobnych umów z przedsiębiorstwami odbierającymi ścieki przemysłowe. W związku z powyższym do oczyszczalni ścieków w aglomeracji Wiązownica nie dopływają i nie będą dopływać ścieki przemysłowe.

10. Liczba RLM dla aglomeracji i jej uzasadnienie - 7794

Liczba mieszkańców - 7764 osób

Liczba turystów (łóżek noclegowych) - .30 osób

11. Wskaźnik długości sieci obliczany jako stosunek przewidywanej do obsługi przez system kanalizacji zbiorczej liczby mieszkańców aglomeracji i niezbędnej do realizacji długości sieci kanalizacyjnej bez przyłączy (łącznie z kolektorami i przewodami tłocznymi doprowadzającymi ścieki do oczyszczalni) - nie oblicza się ze względu na to, że w aglomeracji nie planuje się budowy nowej sieci kanalizacyjnej.

12. Informacja o strefach ochronnych ujęć wody obejmujących tereny ochrony bezpośredniej i tereny ochrony pośredniej zawierającą oznaczenie aktu prawa miejscowego lub decyzji ustanawiających te strefy oraz zakazy, nakazy i ograniczenia obowiązujące na tych terenach – w obszarze istniejącej aglomeracji brak jest stref ochrony pośredniej i bezpośredniej ujęć wody.

13. Informacja o obszarach ochronnych zbiorników wód śródlądowych zawierającą oznaczenie aktu prawa miejscowego ustanawiającego te obszary oraz zakazy, nakazy i ograniczenia obowiązujące na tych obszarach – w obszarze istniejącej aglomeracji brak jest stref ochronnych zbiorników wód śródlądowych

14. Informacja o formach ochrony przyrody zawierająca nazwę formy ochrony przyrody oraz wskazanie aktu prawnego uznającego określony obszar za formę ochrony przyrody - w obszarze istniejącej aglomeracji brak jest obszarów uznanych za formy ochrony przyrody.

WÓJT
Marian Jerzy Ryznar

wróć

CZĘŚĆ GRAFICZNA

PROPOZYCJI PLANU

AGLOMERACJI WIĄZOWNICA

LEGENDA :

MAPA ORIENTACYJNA
1:25 000
Gmina Wiązownica
Powiat Jarosław

obszar współtworzący aglomerację

granice administracyjne gminy

istn. oczyszczalnia ścieków w m. Wiązownica

0 500 1000 1500 2000 2500 m.

Wójt
Marian Jerzy Kyznar

Wykonano w egzemplarzu pojedynczym, przechowywanym w dokumentacji Gr. Wiązownica.
Sporządził: T. Słupa

wróć

„projekt”

Uchwała Nr / /14
Sejmiku Województwa Podkarpackiego

z dnia……2014 r.

w sprawie zweryfikowania propozycji planu aglomeracji Laszki

Na podstawie art. 18 pkt 20 ustawy z dnia 5 czerwca 1998 r. o samorządzie województwa (Dz. U. z 2013 r., poz. 596 z późn. zm.) oraz art. 43 ust. 2a ustawy z dnia 18 lipca 2001 r. Prawo wodne (Dz. U. z 2012 r., poz. 145 z późn. zm.) w związku z § 4 ust. 4 rozporządzenia Ministra Środowiska z dnia 1 lipca 2010 r. w sprawie sposobu wyznaczania obszaru i granic aglomeracji (Dz. U. z 2010 r. Nr 137 poz. 922),

Sejmik Województwa Podkarpackiego
uchwala, co następuje:

§ 1

Weryfikuje się pozytywnie propozycję planu aglomeracji Laszki przedłożoną przez Wójta Gminy Laszki.

§ 2

Występuje się do Dyrektora Regionalnego Zarządu Gospodarki Wodnej w Krakowie i Regionalnego Dyrektora Ochrony Środowiska w Rzeszowie o uzgodnienie propozycji planu aglomeracji Laszki.

§ 3

Występuje się do Gminy Laszki o zaopiniowanie propozycji planu aglomeracji Laszki.

§ 4

Część opisowa propozycji planu aglomeracji, o której mowa w § 1 stanowi załącznik nr 1 do niniejszej uchwały.

§ 5

Część graficzna propozycji planu aglomeracji, o której mowa w § 1 stanowi załącznik nr 2 do niniejszej uchwały.

§ 6

Wykonanie uchwały powierza się Zarządowi Województwa Podkarpackiego.

§ 7

Uchwała wchodzi w życie z dniem podjęcia.

U z a s a d n i e n i e

Na podstawie art. 43 ust. 2a ustawy z dnia 18 lipca 2001 r. Prawo wodne (Dz. U. z 2012 r., poz. 145 z późn. zm.), sejmik województwa wyznacza w drodze uchwały, po uzgodnieniu z właściwym dyrektorem regionalnego zarządu gospodarki wodnej i właściwym regionalnym dyrektorem ochrony środowiska oraz po zasięgnięciu opinii zainteresowanych gmin, obszar i granice aglomeracji jako terenu, na którym zaludnienie lub działalność gospodarcza są wystarczająco skoncentrowane, aby ścieki komunalne były zbierane i przekazywane do oczyszczalni ścieków komunalnych.

Sposób wyznaczenia obszaru i granic aglomeracji określa rozporządzenie Ministra Środowiska z dnia 1 lipca 2010 r. w sprawie sposobu wyznaczania obszaru i granic aglomeracji (Dz. U. z 2010 r. Nr 137 poz. 922).

Zgodnie z § 4 ust. 4 ww. rozporządzenia Ministra Środowiska z dnia 1 lipca 2010 r. w sprawie sposobu wyznaczania obszaru i granic aglomeracji, zweryfikowana przez sejmik województwa propozycja planu aglomeracji podlega w dalszej kolejności uzgodnieniu i zaopiniowaniu, zgodnie z art. 43 ust. 2a ustawy z dnia 18 lipca 2001 r. – Prawo wodne.

Zgodnie z ówcześnie obowiązującymi przepisami, Wojewoda Podkarpacki wyznaczył rozporządzeniem nr 167/06 z dnia 11 grudnia 2006 r. w sprawie wyznaczenia aglomeracji Laszki (Dz. Urz. Woj. Podk. Nr 155, poz. 2708), aglomerację Laszki, o równoważnej liczbie mieszkańców 7 250, zlokalizowaną na terenie miejscowości: Bobrówka, Charytany, Czerniawka, Korzenica, Laszki, Miękisz Nowy, Miękisz Stary, Tuchla, Wietlin, Wietlin I, Wietlin III i Wysocko z oczyszczalniami ścieków w Laszkach, Tuchli i Wietlinie.

Sejmik Województwa Podkarpackiego uchwałą Nr XXXIX/778/13 z dnia 28 października 2013 r. w sprawie przystąpienia do wyznaczania obszaru i granic aglomeracji: Przemyśl, Ulanów, Laszki, Zaklików i Krzemienna, o równoważnej liczbie mieszkańców powyżej 2 000, przystąpił do wyznaczania aglomeracji Laszki.

Wójt Gminy Laszki przedłożył propozycję planu aglomeracji. Przedmiotowa zmiana granic aglomeracji wynika z przeprowadzonej analizy zasadności realizacji sieci kanalizacyjnej. Brak zasadności ekonomicznej budowy sieci kanalizacyjnej na nieskanalizowanym obszarze aglomeracji potwierdza niska wartość wskaźnika długości sieci, wynosząca około 63 mk / 1 km sieci (55 km planowanej sieci miałoby obsługiwać około 3500 mieszkańców). W związku z powyższym postanowiono wyznaczyć nową aglomerację Laszki na obszarze już skanalizowanym oraz obszarze, gdzie zachowana jest minimalna wymagana wartość wskaźnika długości sieci.

Zgodnie z przedstawioną propozycją planu nowej aglomeracji, aglomeracja Laszki z oczyszczalniami ścieków w Miejscowościach Laszki i Tuchla zlokalizowana zostanie na terenie miejscowości: Laszki, Charytany, Korzenica, Miękisz Stary, Tuchla i Wietlin III.

Na obszarze aglomeracji istnieje 68 km sieci kanalizacyjnej z której korzysta 4 314 mieszkańców.

Ponadto w ramach aglomeracji planuje się wykonać 2,9 km nowej sieci kanalizacyjnej, z której korzystać będzie 366 mieszkańców.

W planowanej aglomeracji nie występują zarejestrowane miejsca noclegowe.

Na terenie aglomeracji powstają ścieki komunalne o parametrach: BZT_5 – 310 mgO_2/dm^3, ChZT – 840 mgO_2/dm^3, zawiesina ogólna – 500 mg/dm^3.

Do sieci kanalizacyjnej nie są wprowadzane ścieki przemysłowe, nie planuje się również podłączania zakładów odprowadzających ścieki przemysłowe do kanalizacji.

Całkowita RLM aglomeracji wyniesie 4 680 i będzie równe liczbie mieszkańców aglomeracji.

Wskaźnik długości sieci wynosi 126 mk/1 km.

Po zweryfikowaniu propozycji planu aglomeracji Laszki stwierdza się, że wykonana ona została zgodnie z ww. rozporządzeniem Ministra Środowiska w sprawie sposobu wyznaczania obszaru i granic aglomeracji.

Po uzyskaniu wymaganych uzgodnień i opinii, pod obrady Sejmiku Województwa Podkarpackiego skierowany zostanie projekt uchwały w sprawie likwidacji dotychczasowej aglomeracji Laszki oraz wyznaczenia nowej aglomeracji Laszki.

Nie przewiduje się innych skutków prawnych i społeczno – gospodarczych, które byłyby związane z wejściem w życie niniejszej uchwały.

Uchwała nie narusza obowiązków gminy w zakresie odprowadzania i oczyszczania ścieków komunalnych wynikających m.in. z przepisów o samorządzie gminnym.

Konieczność wyznaczenia aglomeracji wynika z wywiązania się Rządu Rzeczypospolitej Polskiej ze zobowiązań zawartych w Traktacie Akcesyjnym, w części dotyczącej spełnienia dyrektywy 91/271/EWG, w sprawie oczyszczania ścieków komunalnych, w zakresie wyposażenia aglomeracji w systemy kanalizacji zbiorczej i oczyszczalnie ścieków komunalnych.

7

wróć

Propozycja planu aglomeracji

LASZKI

Opracowany na podstawie Rozporządzenia Ministra Środowiska z dnia 1 lipca 2010 r. w sprawie sposobu wyznaczania obszaru i granic aglomeracji (Dz. U. 2010 Nr 137 poz.922) oraz z wykorzystaniem ustaleń Studium Uwarunkowań Kierunków Zagospodarowania Przestrzennego Gminy Laszki.

I. Stan obecny

Aktualnie aglomeracja Laszki wyznaczona przez Wojewodę Podkarpackiego Rozporządzeniem Nr 167/06 z dnia 11 grudnia 2006 r. Nr 12051 poz. 2708 o równoważnej liczbie mieszkańców 7250 obejmuje następujące miejscowości: Bobrówka, Charytany, Czerniawka, Korzenica, Laszki, Miękisz Nowy, Miękisz Stary, Tuchla, Wietlin, Wietlin I, Wietlin III, Wysocko z trzema oczyszczalniami ścieków w Laszkach, Tuchli i Wietlinie.

Z uwagi na następujące okoliczności:

- nie osiągnięcie wymaganego wskaźnika koncentracji na poziomie 120 mk/km sieci.

- brak środków finansowych,

zdecydowano o wyłączeniu z obszaru aglomeracji Laszki całej miejscowości: Wietlin I, Wietlin, Wysocko, Bobrówka, Miękisz Nowy, Czerniawka.

II. Stan docelowy po zmianie aglomeracji Laszki.

1. Nazwa aglomeracji Laszki

2. Miejscowości wchodzące w skład aglomeracji: Laszki, Charytany, Korzenica, Miękisz Stary, Tuchla, Wietlin III, które obsługiwane będą przez oczyszczalnię ścieków zlokalizowaną w miejscowości Laszki i Tuchla.

3. Długość istniejącej i planowanej do budowy sieci kanalizacyjnej:

- istniejąca sieć kanalizacyjna 68 km.

- planowana sieć kanalizacyjna 2,9 km.

4. Liczba mieszkańców objęta istniejącą i planowaną do budowy siecią kanalizacyjną

- liczba mieszkańców objęta istniejącą siecią 4 314

- liczba mieszkańców objęta planowaną siecią 366

- liczba turystów (miejsc noclegowych) - nie występują

RLM aglomeracji: 4 680

5. Wyznaczenie wskaźnika długości sieci: 366 mk : 2,9 km = 126,2 mk/km

6. Skład i ilość ścieków komunalnych powstających na terenie gminy. - ścieki dopływające:

BZT_5 - 310 mg $0_2/dm^3$

ChZT - 840 mg $0_2/dm^3$

Zawiesina ogólna - 500 mg/dm^3

- **ścieki oczyszczone:**

BZT_5 - 14 mg O_2/dm3

ChZT - 70 mg O_2 /dm3

Zawiesina ogólna - 25 mg/dm^3

- przepływ średniodobowy 180 m ^{3}/d

- średnia przepustowość 200 m^3/d

- maksymalna przepustowość 350 m^3/d

7. Na terenie gminy nie występują zakłady przemysłowe. Odprowadzane ścieki będą pochodzenia bytowo - gospodarczego.

8. Występowanie obszarów o których mowa w § 3 ust. 5 Rozporządzenia Ministra Środowiska z dnia 1 lipca 2010 r. w sprawie wyznaczania obszaru i granic aglomeracji (Dz. U. 2010 r. Nr 137 poz.922).

Na obszarze planowanej aglomeracji nie występują obszary o których mowa w wyżej wymienionym Rozporządzeniu.

9. Uwzględniając zapis § 3 ust. 4 Rozporządzenia Ministra Środowiska z dnia 1 lipca 2010 r. w sprawie wyznaczania obszaru i granic aglomeracji (Dz. U. 2010 r. Nr 137 poz.922) potwierdza się, iż realizacja sieci kanalizacyjnej, przedstawiona w niniejszej propozycji planu aglomeracji jest uzasadniona ekonomicznie i technicznie.

Powyższe uzasadnia się faktem, że wskaźnik długości sieci, obliczany przez wnioskodawcę jako stosunek przewidywanej do obsługi przez system kanalizacji zbiorczej, liczby mieszkańców danej aglomeracji i niezbędnej do realizacji długości sieci kanalizacyjnej wynosi nie mniej niż 120 mieszkańców na 1 km sieci.

10. Uzasadnienie wystąpienia z projektem zmiany aglomeracji.

Decyzję o zmianie planu aglomeracji Laszki podjęto w wyniku przeprowadzonej weryfikacji istniejących potrzeb w zakresie wodno - ściekowej na terenie wyznaczonej w roku 2006 aglomeracji oraz ustalonych w oparciu o przepisy Rozporządzenia Ministra Środowiska z dnia 1 lipca 2010 r. w sprawie sposobu wyznaczania obszaru i granic aglomeracji (Dz. U. 2010 Nr 135 poz. 922) możliwości technicznych i finansowych realizacji budowy zbiorczego systemu kanalizacyjnego na terenie aglomeracji. Mając na uwadze nie osiągnięcie wymaganego wskaźnika koncentracji , wyłączono z planu w całości miejscowość Wietlin I, Wietlin, Wysocko, Bobrówka, Miękisz Nowy, Czerniawka.

Tereny wyłączone z planu aglomeracji zostaną wyposażone w infrastrukturę kanalizacyjną w terminie późniejszym po 2015 roku.

11. Rozwiązanie problemu gospodarki ściekowej na terenach, które znajdą się poza obszarem zmienionej aglomeracji.

Do tego czasu gospodarstwa domowe wyłączone z terenu aglomeracji będą korzystać głównie ze zbiorników bezodpływowych z wywożeniem nieczystości do gminnej oczyszczalni ścieków. Dla

zapewnienia właściwej ochrony wód powierzchniowych przed nadmiernym zanieczyszczeniem, do czasu wybudowania sieci kanalizacyjnej na obszarach poza aglomeracją będzie realizowany przez Gminę Laszki proces kontroli i monitorowania indywidualnej gospodarki ściekowej prowadzonej przez mieszkańców. Pozwoli to na właściwy sposób gospodarowania zbiornikami bezodpływowymi w celu zapobiegania negatywnym zmianom w środowisku gruntowo - wodnym na terenie gminy.

12. Propozycja planu aglomeracji w formie graficznej została przedstawiona na mapie w skali 1:25000, zawierającej:

- oznaczenie granic administracyjnych gminy zgodnie z danymi z rejestru granic.
- oznaczenie granic obszaru objętego lub przewidzianego do objęcia zasięgiem kanalizacji zbiorczej gminy.
- oznaczenie lokalizacji oczyszczalni ścieków komunalnych, do której odprowadzane są ścieki komunalne.
- skalę planu w formie liczbowej i liniowej.

W Ó J T
Adam Grenda

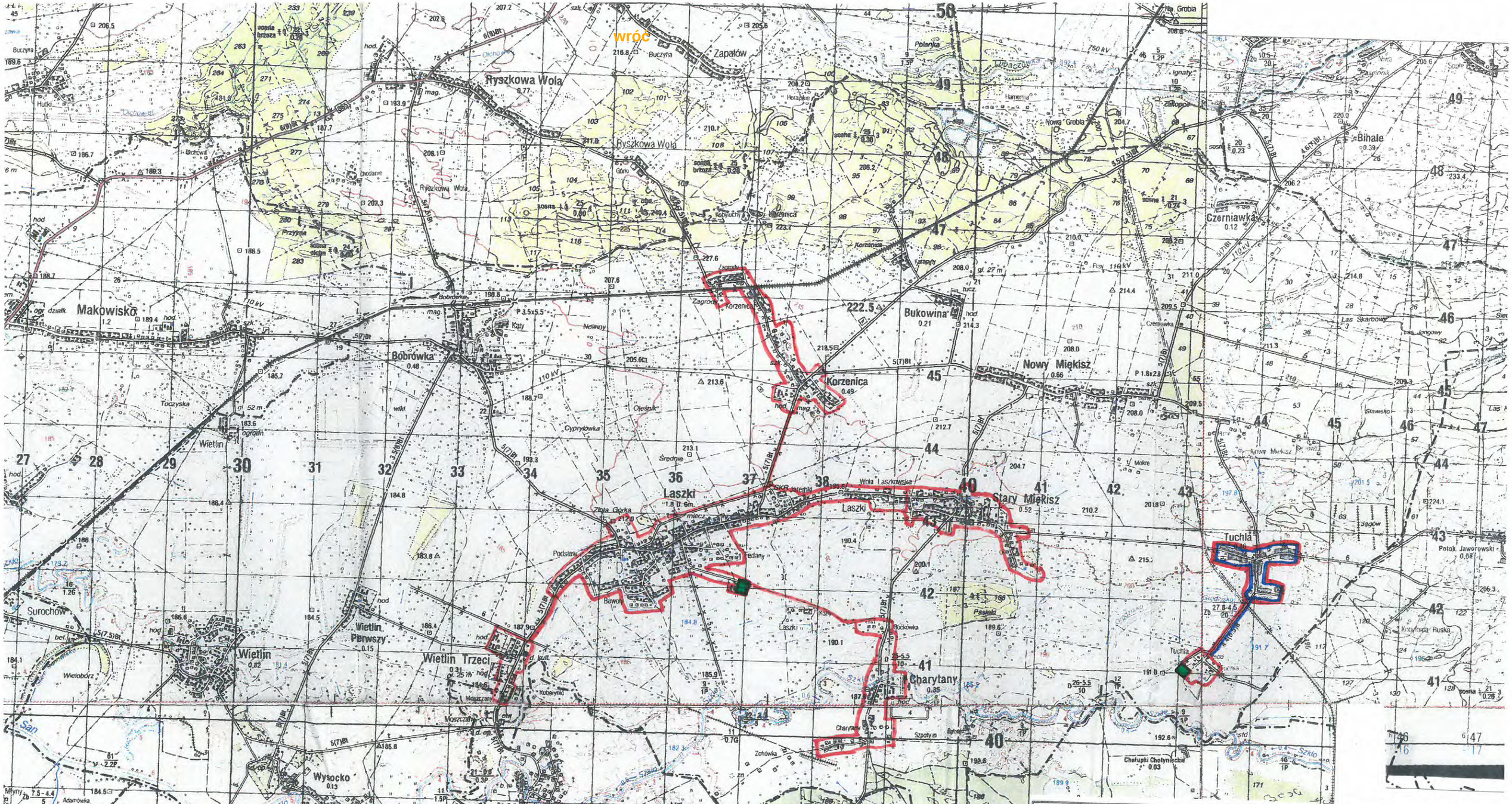

Skala 1 : 25 000	Legenda:
	- granice gminy
	- granice aglomeracji
	- lokalizacja istniejącej oczyszczalni ścieków
	- obszar aglomeracji

wróć

„projekt”

Uchwała Nr / /14
Sejmiku Województwa Podkarpackiego

z dnia……2014 r.

w sprawie zweryfikowania propozycji planu aglomeracji Pilzno i propozycji planu aglomeracji Jaworze-Bielowy

Na podstawie art. 18 pkt 20 ustawy z dnia 5 czerwca 1998 r. o samorządzie województwa (Dz. U. z 2013 r., poz. 596 z późn. zm.) oraz art. 43 ust. 2a ustawy z dnia 18 lipca 2001 r. Prawo wodne (Dz. U. z 2012 r., poz. 145 z późn. zm.), w związku z § 4 ust. 4 rozporządzenia Ministra Środowiska z dnia 1 lipca 2010 r. w sprawie sposobu wyznaczania obszaru i granic aglomeracji (Dz. U. z 2010 r. Nr 137 poz. 922),

Sejmik Województwa Podkarpackiego
uchwala, co następuje:

§ 1

Weryfikuje się pozytywnie:

1. Propozycję planu aglomeracji Pilzno,
2. Propozycję planu aglomeracji Jaworze-Bielowy,

przedłożone przez Burmistrza Pilzna.

§ 2

Występuje się do Dyrektora Regionalnego Zarządu Gospodarki Wodnej w Krakowie i Regionalnego Dyrektora Ochrony Środowiska w Rzeszowie o uzgodnienie propozycji planów aglomeracji o których mowa w § 1.

§ 3

Występuje się do Gminy Pilzno o zaopiniowanie propozycji planów aglomeracji o których mowa w § 1.

wróć

§ 4

Część opisowa propozycji planu aglomeracji,
- o której mowa w § 1 pkt 1 stanowi załącznik nr 1 do niniejszej uchwały,
- o której mowa w § 1 pkt 2 stanowi załącznik nr 3 do niniejszej uchwały.

§ 5

Część graficzna propozycji planu aglomeracji,
- o której mowa w § 1 pkt 1 stanowi załącznik nr 2 do niniejszej uchwały,
- o której mowa w § 1 pkt 2 stanowi załącznik nr 4 do niniejszej uchwały.

§ 6

Wykonanie uchwały powierza się Zarządowi Województwa Podkarpackiego.

§ 7

Uchwała wchodzi w życie z dniem podjęcia.

U z a s a d n i e n i e

Na podstawie art. 43 ust. 2a ustawy z dnia 18 lipca 2001 r. Prawo wodne (Dz. U. z 2012 r., poz. 145 z późn. zm.), sejmik województwa wyznacza w drodze uchwały, po uzgodnieniu z właściwym dyrektorem regionalnego zarządu gospodarki wodnej i właściwym regionalnym dyrektorem ochrony środowiska oraz po zasięgnięciu opinii zainteresowanych gmin, obszar i granice aglomeracji jako terenu, na którym zaludnienie lub działalność gospodarcza są wystarczająco skoncentrowane, aby ścieki komunalne były zbierane i przekazywane do oczyszczalni ścieków komunalnych.

Sposób wyznaczenia obszaru i granic aglomeracji określa rozporządzenie Ministra Środowiska z dnia 1 lipca 2010 r. w sprawie sposobu wyznaczania obszaru i granic aglomeracji (Dz. U. z 2010 r. Nr 137 poz. 922).

Zgodnie z § 4 ust. 4 ww. rozporządzenia Ministra Środowiska z dnia 1 lipca 2010 r. w sprawie sposobu wyznaczania obszaru i granic aglomeracji, zweryfikowana przez sejmik województwa propozycja planu aglomeracji podlega w dalszej kolejności uzgodnieniu i zaopiniowaniu, zgodnie z art. 43 ust. 2a ustawy z dnia 18 lipca 2001 r. – Prawo wodne.

Zgodnie z ówcześnie obowiązującymi przepisami, Wojewoda Podkarpacki wyznaczył rozporządzeniem Nr 149/06 z dnia 11 grudnia 2006 r. w sprawie wyznaczenia aglomeracji Pilzno (Dz. Urz. Woj. Podk. Nr 152, poz. 2612), aglomerację Pilzno, o równoważnej liczbie mieszkańców 2 000, zlokalizowaną na terenie miejscowości: Pilzno i Łęki Dolne, z oczyszczalnią ścieków w Pilźnie.

Natomiast aglomeracja Jaworze-Bielowy została wyznaczona rozporządzeniem Wojewody Podkarpackiego Nr 98/06 z dnia 28 listopada 2006 r. w sprawie wyznaczenia aglomeracji Jaworze-Bielowy (Dz. Urz. Woj. Podk. Nr 142, poz. 2090). Aglomeracja Jaworze-Bielowy, z oczyszczalniami ścieków w Bielowym i Jaworze Dolnym, o równoważnej liczbie mieszkańców 3 769 zlokalizowana została na terenie miejscowości Słotowa, Strzegocice, Bielowy, Jaworze Górne, Jaworze Dolne i Gębiczyna.

Sejmik Województwa Podkarpackiego uchwałą Nr XXXVII/755/13 z dnia 23 września 2013 r. w sprawie przystąpienia do wyznaczania obszaru i granic aglomeracji o równoważnej liczbie mieszkańców powyżej 2 000, przystąpił do wyznaczania aglomeracji Pilzno i Jaworze-Bielowy.

Burmistrz Pilzna przedłożył propozycje planów aglomeracji: Pilzno i Jaworze-Bielowy. Przedmiotowa zmiana aglomeracji wynika z konieczności uaktualnienia równoważnej liczby mieszkańców oraz wyłączenia z aglomeracji terenów, gdzie wartość wskaźnika długości sieci jest niższa od minimalnej jego wartości określonej w ww. rozporządzeniu Ministra Środowiska w sprawie wyznaczania obszaru i granic aglomeracji.

Zgodnie z przedstawioną propozycją planu nowej aglomeracji Pilzno, aglomeracja ta, z oczyszczalnią ścieków w Pilźnie obejmować będzie miejscowość Pilzno.

Na obszarze aglomeracji istnieje 31,8 km sieci kanalizacyjnej z której korzysta 2 700 mieszkańców. Ponadto w ramach aglomeracji nie planuje się budowy nowej sieci kanalizacyjnej.

Na obszarze aglomeracji Pilzno powstają ścieki komunalne w ilości $Q_{śrd}$ = 365 m^3/d, o parametrach: BZT_5 – 935 mgO_2/dm^3, ChZT – 1108 mgO_2/dm^3, zawiesina ogólna – 1913 mg/dm^3.

Na terenie aglomeracji nie powstają ścieki przemysłowe. Nie występują również zarejestrowane miejsca noclegowe.

Całkowita RLM aglomeracji Pilzno wyniesie 2 700 i będzie równa liczbie mieszkańców aglomeracji.

Zgodnie z przedstawioną propozycją planu nowej aglomeracji Jaworze-Bielowy, aglomeracja ta, z oczyszczalnią ścieków w Jaworzu Górnym obejmować będzie miejscowości: Strzegocice, Bielowy, Jaworze Górne i Słotowa.

Na obszarze aglomeracji istnieje 28,2 km sieci kanalizacyjnej z której korzysta 1 000 mieszkańców.

Ponadto w ramach aglomeracji planuje się wykonanie 9,5 km nowej sieci kanalizacyjnej, z której korzystać będzie 1 140 osób.

Na terenie aglomeracji nie powstają ścieki przemysłowe, ani ścieki pochodzące od turystów.

Całkowita RLM aglomeracji Jaworze-Bielowy wyniesie 2 140 i będzie równa liczbie mieszkańców aglomeracji.

Na terenie aglomeracji Jaworze-Bielowy powstają ścieki komunalne w ilości $Q_{śrd}$ = 271 m^3/d, o parametrach: BZT_5 – 500 mgO_2/dm^3, ChZT – 1000 mgO_2/dm^3, zawiesina ogólna – 500 mg/dm^3.

Wskaźnik długości sieci, obliczony jako stosunek przewidywanej do obsługi przez budowany system kanalizacji zbiorczej liczby mieszkańców aglomeracji i niezbędnej do realizacji długości sieci kanalizacyjnej, wynosi 120 osób/1 km sieci.

W związku z powyższym należy uznać warunek minimalnej wielkości wskaźnika długości sieci, o którym mowa w ww. rozporządzeniu Ministra Środowiska, za spełniony.

Po zweryfikowaniu propozycji planu aglomeracji Pilzno i propozycji planu aglomeracji Jaworze-Bielowy stwierdza się, że wykonane one zostały zgodnie z ww. rozporządzeniem Ministra Środowiska w sprawie sposobu wyznaczania obszaru i granic aglomeracji.

Po uzyskaniu wymaganych uzgodnień i opinii, pod obrady Sejmiku Województwa Podkarpackiego skierowane zostaną projekty uchwał: w sprawie likwidacji dotychczasowej aglomeracji Pilzno oraz wyznaczenia nowej aglomeracji Pilzno i sprawie likwidacji dotychczasowej aglomeracji Jaworze-Bielowy oraz wyznaczenia nowej aglomeracji Jaworze-Bielowy.

Nie przewiduje się innych skutków prawnych i społeczno – gospodarczych, które byłyby związane z wejściem w życie niniejszej uchwały.

Uchwała nie narusza obowiązków gminy w zakresie odprowadzania i oczyszczania ścieków komunalnych wynikających m.in. z przepisów o samorządzie gminnym.

Konieczność wyznaczenia aglomeracji wynika z wywiązania się Rządu Rzeczypospolitej Polskiej ze zobowiązań zawartych w Traktacie Akcesyjnym, w części dotyczącej spełnienia dyrektywy 91/271/EWG, w sprawie oczyszczania ścieków komunalnych, w zakresie wyposażenia aglomeracji w systemy kanalizacji zbiorczej i oczyszczalnie ścieków komunalnych.

wróć

OPIS AKTUALNEGO STANU WYPOSAŻENIA AGLOMERACJI PILZNO

1. Nazwa zmienianej aglomeracji: Pilzno.
2. Nazwa miejscowości lub sołectw wchodzących w skład zmienianej aglomeracji: część Pilzna
3. Długość sieci kanalizacji łącznie: 31,8 km
   a) istniejącej 31,8 km
   b) planowanej do wykonania .....
4. Rodzaj istniejącej i planowanej sieci kanalizacyjnej:
   a) grawitacyjna 31.05 km
   b) ciśnieniowa 0,75 km
5. Liczba mieszkańców obsługiwanych przez kanalizację i oczyszczalnię ścieków na terenie aglomeracji – 2 700
6. Maksymalna dobowa liczba turystów (łóżek noclegowych) obsługiwanych przez kanalizację na terenie aglomeracji – brak.
7. Średniodobowa ilość ścieków komunalnych powstający w aglomeracji: 365,16 m^3/d.
8. Skład ścieków komunalnych powstających na terenie gminy w następujących wskaźnikach:

   BZT5 – 935 mgO_2/l

   Zawiesina og. – 1913 mg/l

   ChZT – 1108 mg O_2/l

   N ogól.- brak danych

   P ogól.- brak danych

Powyższe dane określone na podstawie wskaźników ścieków dopływających i przywożonych na oczyszczalnię ścieków w Pilźnie.

9. Ilość i skład ścieków przemysłowych oraz dane o zakładach przemysłowych, których podłączenie do kanalizacji jest planowane na obszarze aglomeracji, wg schematu:
   a) nazwa zakładu i rodzaj produkcji
   b) rodzaj, dobowa ilość oraz skład ścieków
   c) włączony do kanalizacji/planowany do włączenia do kanalizacji.

Na terenie aglomeracji istnieje jeden zakład MET-CHEM, który nie wytwarza ścieków typowo przemysłowych jedynie socjalno-bytowe.

10. Liczba RLM dla aglomeracji i jej uzasadnienie wg schematu:

    Liczba mieszkańców: 2 700 RLM

    Liczba turystów (łóżek noclegowych): brak

    Liczba RLM z przemysłu: brak

11. Wskaźnik długości sieci obliczany jako stosunek przewidywanej do obsługi przez system kanalizacji zbiorczej liczby mieszkańców aglomeracji i niezbędnej do realizacji długości sieci kanalizacji bez przyłączy (łącznie z kolektorami i przewodami tłocznymi doprowadzającymi ścieki do oczyszczalni) – nie wylicza się.

Występowanie na obszarze aglomeracji terenów o znacznym spadku w kierunku istniejącej lub przewidywanej oczyszczalni ścieków, stref ochronnych ujęć wody dla potrzeb zbiorowego zaopatrzenia w wodę objętych formą ochrony przyrody z podaniem jaka część (%) aglomeracji objęta jest takimi terenami.

W powyższej aglomeracji nie występują spadki, strefa ochronna ujęcia wody (1% aglomeracji) wygasła, zgodnie z art. 21 ustawy z dnia 05.01.2011 r. o zmianie ustawy - Prawo wodne oraz niektórych innych ustaw (Dz. U. 2011.32.159) złożono wniosek do RZGW w sprawie wyznaczenia nowej strefy ochronnej ujęcia wody, brak jest terenów objętych formą ochrony przyrody, nie występują obszary ochronne zbiorników śródlądowych.

Propozycja planu zmiany granic aglomeracji dostosowana jest do wymogów określonych w Rozporządzeniu Ministra Środowiska z dnia 1 lipca 2010 r. (Dz. U. nr 137, poz. 922) w sprawie sposobu wyznaczania obszaru i granic aglomeracji zgodnie z przytoczonym wyżej rozporządzeniem za podstawę wyznaczenia obszaru i granic aglomeracji przyjęto dla gmin tworzących aglomerację Pilzno następujące dokumenty:

1. Studium uwarunkowań i kierunków zagospodarowania przestrzennego gminy.
2. Miejscowe plany zagospodarowania przestrzennego.
3. Decyzje o ustaleniu lokalizacji inwestycji celu publicznego.
4. Wieloletnie plany rozwoju i modernizacji urządzeń wodociągowych i kanalizacyjnych.

Dodatkowo wykorzystano opracowania projektowe zgodnie z w/w dokumentami planistycznymi.

Obszar i granice aglomeracji Pilzno wyznaczono uwzględniając zasięg sieci kanalizacyjnych dla ścieków komunalnych zakończonych oczyszczalnią ścieków w Pilźnie.

Do aglomeracji zostały przyjęte tereny obsługiwane przez sieć kanalizacyjną.

Przy wyznaczaniu obszaru i granic aglomeracji kierowano się zasadą , że realizacja sieci kanalizacyjnej na obszarze aglomeracji z doprowadzeniem do oczyszczalni ścieków powinna być uzasadniona finansowo i technicznie.

Dokumenty stanowiące podstawę opracowania nowej propozycji plany zagospodarowania aglomeracji Pilzno;

1. Uchwała Rady Miejskiej w Pilźnie Nr XLIII/341/06 z dnia 29 czerwca 2006 r. w sprawie uchwalenia Miejscowego Planu Zagospodarowania Przestrzennego części miasta Pilzno „ obszaru położonego między ulicami: Paderewskiego, Kraszewskiego, Legionów, Węgierska, Kaszubksiego wraz z terenami Klasztoru o.o. Karmelitów i Lwowską."

wróć

2. Uchwała Rady Miejskiej w Pilźnie Nr XXV/237/09 z dnia 26 marca 2010 w sprawie Miejscowego Planu Zagospodarowania Przestrzennego w obrębie miasta Pilzno pomiędzy ulicami: Paderewskiego, Kraszewskiego, Legionów.
3. Uchwała Rady Miejskiej w Pilźnie Nr XVI/137/2012 z dnia 28 lutego 2012 r. w sprawie zmiany Miejscowego Planu Zagospodarowania Przestrzennego części miasta Pilzno „ obszaru położonego między ulicami: Paderewskiego, Kraszewskiego, Legionów, Wegierska, Kaszubskiego, wraz z terenami Klasztoru o.o. Karmelitów i Lwowską".
4. Decyzje o ustaleniu lokalizacji inwestycji celu publicznego.

UZASADNIENIE
W SPRAWIE PRZYSTĄPIENIA DO ZMIANY AGLOMERACJI PILZNO

W 2006 r. Rozporządzeniem Wojewody Podkarpackiego Nr 149/2006 z dnia 11 grudnia 2006 r. w sprawie wyznaczania aglomeracji Pilzno, wyznaczona została aglomeracja Pilzno obejmująca miejscowości Pilzno, Łęki Dolne z oczyszczalnią ścieków w Pilźnie.

Na podstawie ponownej analizy obszaru aglomeracji zaistniała konieczność weryfikacji założonych wcześniej długości sieci niezbędnych do wybudowania w celu skanalizowania obszaru obecnej aglomeracji.

W wyniku ponownej analizy wyliczono następujące wskaźniki:

- długość sieci kanalizacji w mieście– 7, 0 km
- liczba docelowo obsługiwanych mieszkańców – 809.

Wskaźnik długości sieci obliczany wg rozporządzenia Ministra Środowiska z dnia 1 lipca 2010 r. w sprawie sposobu wyznaczania obszaru granic aglomeracji (§ 3 ust.4- Dz. U. z 2010 r. Nr 137, poz. 922), wynosi ok.115,57 mk/km i jest niższy od wymaganego wskaźnika tj. nie mniej niż 120 mieszkańców na 1 km sieci.

Dla wykreślonych miejscowości wchodzących w skład zmienianej aglomeracji zostanie opracowana alternatywna koncepcja oczyszczania ścieków.

Część graficzna- w załączeniu.

BURMISTRZ PILZNA

mgr inż. Ewa Gołębiowska

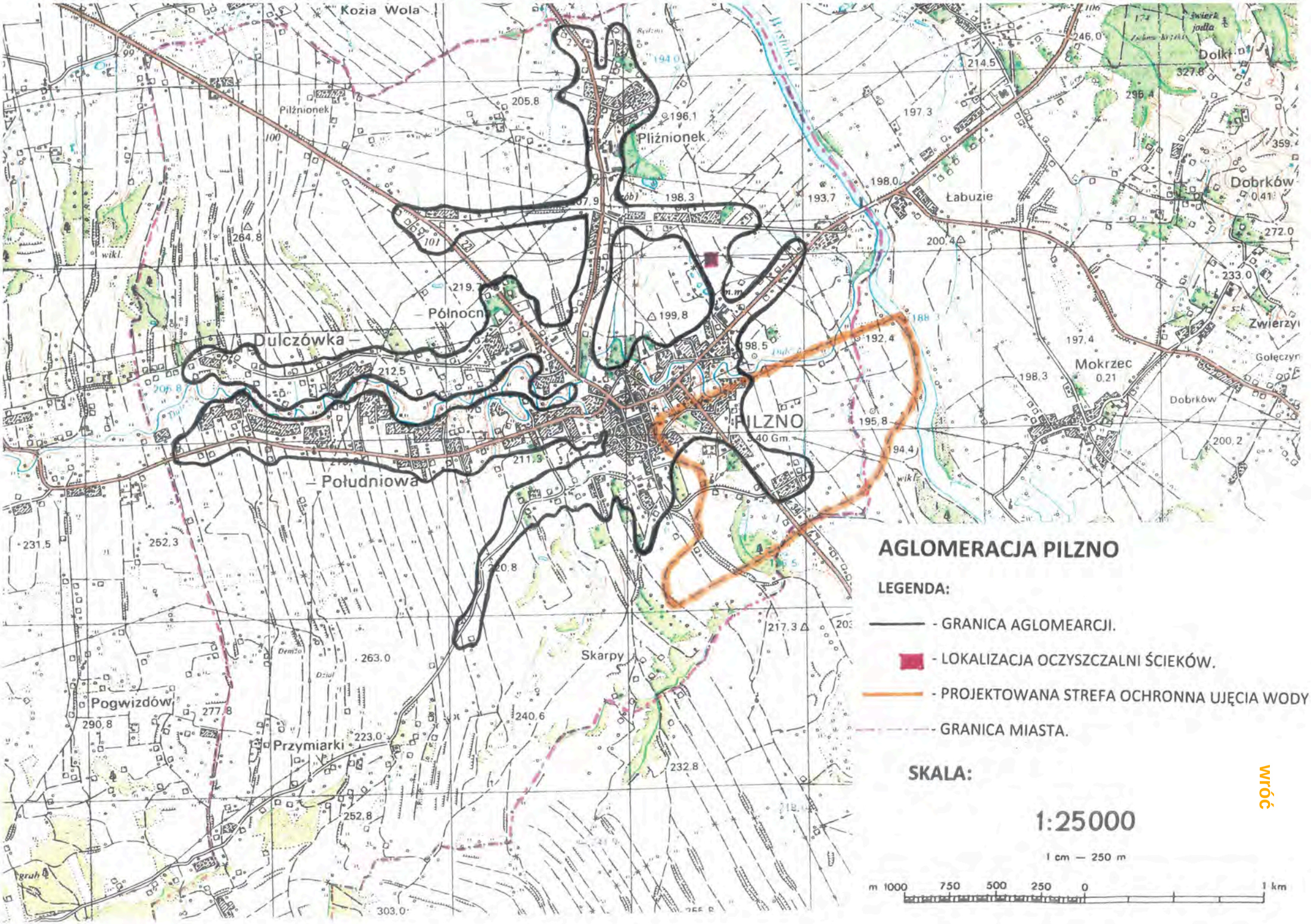
Kozia Wola
Pilźnionek
Pliźnionek
Północna
Dulczówka
Południowa
PILZNO
Łabuzie
Dolki
Dobrków
Mokrzec
Zwierzyn
Gołęczyn
Skarpy
Pogwizdów
Przymiarki
AGLOMERACJA PILZNO
LEGENDA:
- GRANICA AGLOMEARCJI.
- LOKALIZACJA OCZYSZCZALNI ŚCIEKÓW.
- PROJEKTOWANA STREFA OCHRONNA UJĘCIA WODY
- GRANICA MIASTA.
SKALA:
1:25000
1 cm — 250 m
m 1000 750 500 250 0 1 km

wróć

wróć

OPIS AKTUALNEGO STANU WYPOSAŻENIA AGLOMERACJI JAWORZE-BIELOWY

Część opisowa

1. Nazwa zmienianej aglomeracji: Jaworze -Bielowy
2. Nazwa miejscowości lub sołectw wchodzących w skład zmienianej aglomeracji: Strzegocice, Bielowy, Jaworze Górne, Słotowa.

   Aglomerację obsługuje jedna oczyszczalnia ścieków zlokalizowana w Jaworzu Górnym.
3. Długość sieci kanalizacji łącznie: 37,7 km
   a) istniejącej 28,2 km
   b) planowanej do wykonania 9,50 km
4. Rodzaj istniejącej i planowanej sieci kanalizacyjnej:
   a) grawitacyjna 32,84 km
   b) ciśnieniowa 4,86 km
5. Liczba mieszkańców obsługiwanych przez kanalizację i oczyszczalnię ścieków na terenie aglomeracji i planowanych do obsługi:

- liczba mieszkańców korzystających z istniejącej sieci – 1 000

-liczba mieszkańców planowanych do podłączenia – 1 140.

6. Maksymalna dobowa liczba turystów (łóżek noclegowych) obsługiwanych przez kanalizację na terenie aglomeracji – brak.
7. Średniodobowa ilość ścieków komunalnych powstający na terenie w aglomeracji: 271,68 tyś m^3/d.
8. Skład ścieków komunalnych powstających na terenie gminy (stężenie w następujących wskaźnikach:

   BZT5 – 500 mgO_2/l

   Zawiesina og. – 500 mg/l

   ChZT – 1000 mg O_2/l

   N ogól.- brak danych

   P ogól.- brak danych

Powyższe dane określone na podstawie wskaźników ścieków dopływających na oczyszczalnię ścieków w Jaworzu Górnym.

e) Ilość i skład ścieków przemysłowych oraz dane o zakładach przemysłowych, których podłączenie do kanalizacji jest planowane na obszarze aglomeracji, wg schematu:

a. nazwa zakładu i rodzaj produkcji

b. rodzaj, dobowa ilość oraz skład ścieków

c. włączony do kanalizacji/planowany do włączenia do kanalizacji.

Na terenie aglomeracji brak jest zakładów przemysłowych.

f) Liczba RLM dla aglomeracji i jej uzasadnienie wg schematu:

Liczba mieszkańców: 2 140 RLM

Liczba turystów (łóżek noclegowych): brak

Liczba RLM z przemysłu - brak

g) Wskaźnik długości sieci obliczany jako stosunek przewidywanej do obsługi przez system kanalizacji zbiorczej liczby mieszkańców aglomeracji i niezbędnej do realizacji długości sieci kanalizacji bez przyłączy (łącznie z kolektorami i przewodami tłocznymi doprowadzającymi ścieki do oczyszczalni) – 120mk/km.

Występowanie na obszarze aglomeracji terenów o znacznym spadku w kierunku istniejącej lub przewidywanej oczyszczalni ścieków, stref ochronnych ujęć wody dla potrzeb zbiorowego zaopatrzenia w wodę objętych formą ochrony przyrody z podaniem jaka część (%) aglomeracji objęta jest takimi terenami.

W powyższej aglomeracji nie występują spadki, brak jest stref ochronnych ujęć wody, oraz brak jest terenów objętych formą ochrony przyrody, nie występują obszary ochronne zbiorników wód śródlądowych.

Propozycja planu aglomeracji dostosowana jest do wymogów określonych w Rozporządzeniu Ministra Środowiska z dnia 1 lipca 2010 r. w sprawie sposobu wyznaczania obszaru i granic aglomeracji przyjęto (Dz. U. nr 137, poz. 922). Zgodnie z przytoczonym wyżej rozporządzeniem za podstawę wyznaczenia obszaru i granic aglomeracji przyjęto dla gminy tworzącej aglomerację Jaworze-Bielowy następujące dokumenty:

1. Decyzja o ustaleniu inwestycji celu publicznego.

Dodatkowo wykorzystano opracowania projektowe zgodnie z w/w dokumentami.

Obszar i granice aglomeracji Jaworze-Bielowy wyznaczono uwzględniając zasięg sieci kanalizacyjnych dla ścieków komunalnych zakończonych oczyszczalnią ścieków w Jaworzu Górnym zlokalizowaną na działce nr 191.

wróć

Przy wyznaczaniu obszaru i granic aglomeracji kierowano się zasadą , że realizacja sieci kanalizacyjnej na obszarze aglomeracji z doprowadzeniem do oczyszczalni ścieków powinna być uzasadniona finansowo i technicznie.

Dokumenty stanowiące podstawę opracowania nowej propozycji plany zagospodarowania aglomeracji Pilzno;

1. Uchwała Rady Miejskiej Nr XXXV/261/05 z dnia 30 sierpnia 2006 r. z sprawie Miejscowego Planu Zagospodarowania Przestrzennego części gminy Pilzno „ Strzegocice- Zbiornik."
2. Decyzje o ustaleniu lokalizacji inwestycji celu publicznego.

UZASADNIENIE
W SPRAWIE PRZYSTĄPIENIA DO ZMIANY AGLOMERACJI JAWORZE-BIELOWY

W 2006 r. Rozporządzeniem Wojewody Podkarpackiego Nr 98/2006 z dnia 28 listopada 2006 r. w sprawie wyznaczania aglomeracji Jaworze-Bielowy, wyznaczona została aglomeracja Jaworze –Bielowy obejmująca miejscowości: Słotowa, Strzegocice, Bielowy, Jaworze Górne, Jaworze Dolne, Gębiczyna z dwoma oczyszczalniami ścieków w Bielowach i Jaworzu Dolnym.

Na podstawie ponownej analizy obszaru aglomeracji zaistniała konieczność weryfikacji założonych wcześniej długości sieci niezbędnych do wybudowania w celu skanalizowania obszaru obecnej aglomeracji. W wyniku ponownej analizy wyliczono następujące wskaźniki:

- długość sieci kanalizacji z obszaru wyłączonego z aglomeracji– 23 km
- liczba docelowo obsługiwanych mieszkańców – 1 448

Wskaźnik długości sieci obliczany wg rozporządzenia Ministra Środowiska z dnia 1 lipca 2010 r. w sprawie sposobu wyznaczania obszaru granic aglomeracji (§ 3 ust.4- Dz. U. z 2010 r. Nr 137, poz. 922), wynosi ok. 62,95 mk/km i jest niższy od wymaganego wskaźnika tj. nie mniej niż 120 mieszkańców na 1 km sieci.

Dla wykreślonych miejscowości wchodzących w skład zmienianej aglomeracji zostanie opracowana alternatywna koncepcja oczyszczania ścieków.

Część graficzna- w załączeniu.

BURMISTRZ PILZNA

mgr inż. Ewa Gołębiowska

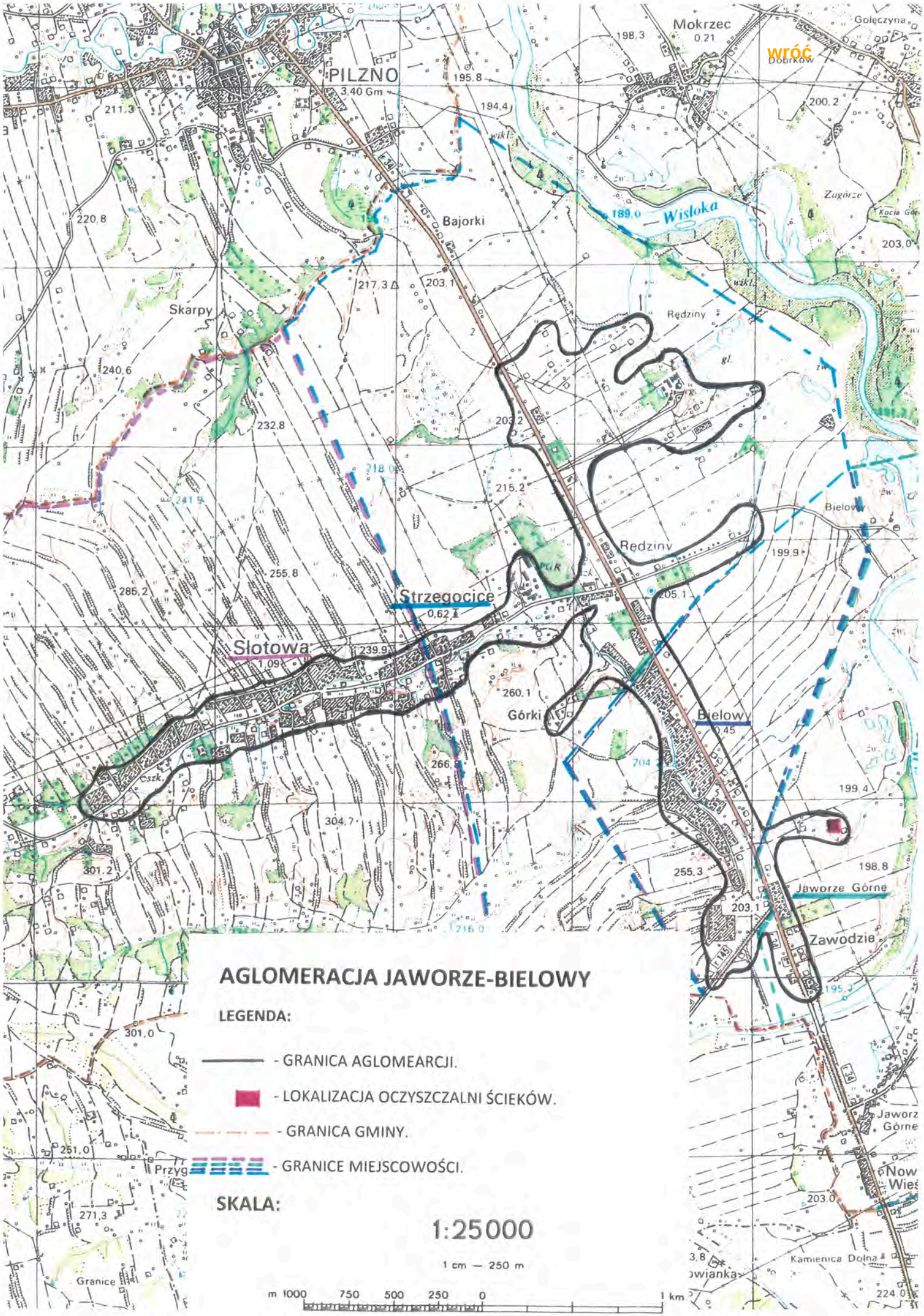
wróć
PILZNO
Mokrzec
Golęczyna
Bajorki
Wisłoka
Skarpy
Rędziny
Bielowy
Strzegocice
Słotowa
Górki
Jaworze Górne
Zawodzie
Kamienica Dolna
AGLOMERACJA JAWORZE-BIELOWY
LEGENDA:
- GRANICA AGLOMEARCJI.
- LOKALIZACJA OCZYSZCZALNI ŚCIEKÓW.
- GRANICA GMINY.
- GRANICE MIEJSCOWOŚCI.
SKALA:
1:25000
1 cm — 250 m
m 1000 750 500 250 0 1 km

wróć

„projekt”

Uchwała Nr / /14
Sejmiku Województwa Podkarpackiego

z dnia……2014 r.

w sprawie zweryfikowania propozycji planu aglomeracji Wola Roźwienicka

Na podstawie art. 18 pkt 20 ustawy z dnia 5 czerwca 1998 r. o samorządzie województwa (Dz. U. z 2013 r., poz. 596 z późn. zm.) oraz art. 43 ust. 2a ustawy z dnia 18 lipca 2001 r. Prawo wodne (Dz. U. z 2012 r., poz. 145 z późn. zm.) w związku z § 4 ust. 4 rozporządzenia Ministra Środowiska z dnia 1 lipca 2010 r. w sprawie sposobu wyznaczania obszaru i granic aglomeracji (Dz. U. z 2010 r. Nr 137 poz. 922),

Sejmik Województwa Podkarpackiego
uchwala, co następuje:

§ 1

Weryfikuje się pozytywnie propozycję planu aglomeracji Wola Roźwienicka przedłożoną przez Wójta Gminy Roźwienica.

§ 2

Występuje się do Dyrektora Regionalnego Zarządu Gospodarki Wodnej w Krakowie i Regionalnego Dyrektora Ochrony Środowiska w Rzeszowie o uzgodnienie propozycji planu aglomeracji Wola Roźwienicka.

§ 3

Występuje się do Gminy Roźwienica o zaopiniowanie propozycji planu aglomeracji Wola Roźwienicka.

§ 4

Część opisowa propozycji planu aglomeracji, o której mowa w § 1 stanowi załącznik nr 1 do niniejszej uchwały.

§ 5

Część graficzna propozycji planu aglomeracji, o której mowa w § 1 stanowi załącznik nr 2 do niniejszej uchwały.

§ 6

Wykonanie uchwały powierza się Zarządowi Województwa Podkarpackiego.

§ 7

Uchwała wchodzi w życie z dniem podjęcia.

U z a s a d n i e n i e

Na podstawie art. 43 ust. 2a ustawy z dnia 18 lipca 2001 r. Prawo wodne (Dz. U. z 2012 r., poz. 145 z późn. zm.), sejmik województwa wyznacza w drodze uchwały, po uzgodnieniu z właściwym dyrektorem regionalnego zarządu gospodarki wodnej i właściwym regionalnym dyrektorem ochrony środowiska oraz po zasięgnięciu opinii zainteresowanych gmin, obszar i granice aglomeracji jako terenu, na którym zaludnienie lub działalność gospodarcza są wystarczająco skoncentrowane, aby ścieki komunalne były zbierane i przekazywane do oczyszczalni ścieków komunalnych.

Sposób wyznaczenia obszaru i granic aglomeracji określa rozporządzenie Ministra Środowiska z dnia 1 lipca 2010 r. w sprawie sposobu wyznaczania obszaru i granic aglomeracji (Dz. U. z 2010 r. Nr 137 poz. 922).

Zgodnie z § 4 ust. 4 ww. rozporządzenia Ministra Środowiska z dnia 1 lipca 2010 r. w sprawie sposobu wyznaczania obszaru i granic aglomeracji, zweryfikowana przez sejmik województwa propozycja planu aglomeracji podlega w dalszej kolejności uzgodnieniu i zaopiniowaniu, zgodnie z art. 43 ust. 2a ustawy z dnia 18 lipca 2001 r. – Prawo wodne.

Zgodnie z ówcześnie obowiązującymi przepisami, Wojewoda Podkarpacki wyznaczył rozporządzeniem Nr 77/06 z dnia 29 września 2006 r. w sprawie wyznaczenia aglomeracji Wola Roźwienicka (Dz. Urz. Woj. Podk. Nr 122, poz. 1672), aglomerację Wola Roźwienicka, o równoważnej liczbie mieszkańców 7 988, zlokalizowaną na terenie miejscowości: Roźwienica, Rudołowice, Wola Roźwienicka, Więckowice, Cząstkowice, Czudowice, Bystrowice, Tyniowice, Chorzów, Węgierka, Wola Węgierska, z oczyszczalnią ścieków w Woli Roźwienickiej.

Sejmik Województwa Podkarpackiego uchwałą Nr XXXVII/755/13 z dnia 23 września 2013 r. w sprawie przystąpienia do wyznaczania obszaru i granic aglomeracji o równoważnej liczbie mieszkańców powyżej 2 000, przystąpił do wyznaczania aglomeracji Wola Roźwienicka.

Wójt Gminy Roźwienica przedłożył propozycję planu aglomeracji Wola Roźwienicka. Przedmiotowa zmiana aglomeracji wynika z konieczności uaktualnienia równoważnej liczby mieszkańców aglomeracji oraz powiększenia aglomeracji o miejscowość Mokra, gdzie wykonana jest sieć kanalizacyjna. W związku z powyższym postanowiono wyznaczyć nową aglomerację Wola Roźwienicka na obszarze już skanalizowanym.

Zgodnie z przedstawioną propozycją planu nowej aglomeracji, aglomeracja Wola Roźwienicka z oczyszczalnią ścieków w Woli Roźwienickiej obejmować będzie miejscowości: Bystrowice, Cząstkowice, Czudowice, Chorzów, Mokra, Roźwienica, Rudołowice, Tyniowice, Węgierka, Więckowice, Wola Roźwienicka i Wola Węgierska.

Na terenie aglomeracji istnieje 132,14 km sieci kanalizacyjnej.

Obecnie przez kanalizację i oczyszczalnię ścieków w Woli Roźwienickiej obsługiwanych jest 6 150 mieszkańców oraz 50 turystów. Do istniejącej sieci kanalizacyjnej przyłączonych zostanie dodatkowo 230 mieszkańców.

Na terenie aglomeracji powstają ścieki komunalne w ilości $Q_{śrd}$ = 495 m^3/d, o parametrach: BZT_5 – 386 mgO_2/dm^3, ChZT – 944 mgO_2/dm^3, zawiesiny ogólne – 420 mg/dm^3.

Do oczyszczalni ścieków nie dopływają ścieki przemysłowe. Nie planuje się również przyłączania do sieci kanalizacyjnej zakładów odprowadzających ścieki przemysłowe.

Całkowita RLM aglomeracji wyniesie 6 430 i będzie równa sumie mieszkańców i turystów aglomeracji.

Po zweryfikowaniu propozycji planu aglomeracji Wola Roźwienicka stwierdza się, że wykonana ona została zgodnie z ww. rozporządzeniem Ministra Środowiska w sprawie sposobu wyznaczania obszaru i granic aglomeracji.

Po uzyskaniu wymaganych uzgodnień i opinii, pod obrady Sejmiku Województwa Podkarpackiego skierowany zostanie projekt uchwały w sprawie likwidacji dotychczasowej aglomeracji Wola Roźwienicka oraz wyznaczenia nowej aglomeracji Wola Roźwienicka.

Nie przewiduje się innych skutków prawnych i społeczno – gospodarczych, które byłyby związane z wejściem w życie niniejszej uchwały.

Uchwała nie narusza obowiązków gminy w zakresie odprowadzania i oczyszczania ścieków komunalnych wynikających m.in. z przepisów o samorządzie gminnym.

Konieczność wyznaczenia aglomeracji wynika z wywiązania się Rządu Rzeczypospolitej Polskiej ze zobowiązań zawartych w Traktacie Akcesyjnym, w części dotyczącej spełnienia dyrektywy 91/271/EWG, w sprawie oczyszczania ścieków komunalnych, w zakresie wyposażenia aglomeracji w systemy kanalizacji zbiorczej i oczyszczalnie ścieków komunalnych.

wróć

Część opisowa propozycji planu aglomeracji Wola Roźwienicka /korekta do (Rozporządzenia nr 77/06 Wojewody Podkarpackiego z dnia 29 września 2006 r.)

Opracowanie sporządzono w oparciu o rozporządzenie Ministra Środowiska w sprawie sposobu wyznaczania obszaru i granic aglomeracji z dnia 1 lipca 2010 ro0ku. (Dz. U. z 2010r. ,Nr 137 , poz.922) na podstawie:

- Studium Uwarunkowań i Kierunków Zagospodarowania Przestrzennego Gminy Roźwienicy.
- Miejscowych planów Zagospodarowania przestrzennego.
- Decyzji o ustaleniu lokalizacji inwestycji celu publicznego.
- Planów rozwoju i modernizacji urządzeń wodociągowych i kanalizacyjnych.

1. Nazwa aglomeracji / związana z lokalizacją oczyszczalni / - **Wola Roźwienicka**

2. Nazwa sołectw wchodzących w skład aglomeracji:

   - **Bystrowice**
   - **Cząstkowice**
   - **Czudowice**
   - **Chorzów**
   - **Mokra**
   - **Roźwienica**
   - **Rudołowice**
   - **Tyniowice**
   - **Węgierka**
   - **Więckowice**
   - **Wola Roźwienicka**
   - **Wola Węgierska**

Granice aglomeracji wyznaczono uwzględniając zasięg sieci kanalizacyjnej zakończonej oczyszczalnią ścieków w miejscowości Wola Roźwienicka. W chwili obecnej kanalizacja obejmuje wszystkie sołectwa w Gminie Roźwienica. W ramach aglomeracji nie planuje się budowy nowej sieci kanalizacyjnej.

3. Długość sieci w gminie wynosi **132,14 km**
4. W gminie jest sieć **ciśnieniowo - grawitacyjna**
5. Liczba mieszkańców obsługiwanych przez kanalizację i oczyszczalnię - **6150 osób**
6. Maksymalna liczba turystów **– 50 osób**
7. Średniodobowa ilość ścieków powstająca na terenie gminy – **495 m3/dobę**
8. Skład ścieków komunalnych powstających na terenie gminy (w mg/l w wskaźnikach: BZT5 , ChZT , zawiesina ogólna , azot ogólny , fosfor ogólny)

- BZT 5	**mg O_2/l**	**- 386**
- ChZT	**mg O_2/l**	**- 944**
- Zawiesina ogólna	**mg/l**	**- 420**
- Azot ogólny		brak
- Fosfor ogólny		brak

wróć

9. Ilość i skład ścieków przemysłowych oraz dane o zakładach przemysłowych.

Na terenie Gminy Roźwienica niema zakładów przemysłowych i nie przewiduje się dopływu ścieków przemysłowych do oczyszczalni ścieków w Woli Roźwienickiej.

10. Liczba RLM dla aglomeracji i jej uzasadnienie

Przewiduje się liczbę RLM dla aglomeracji Wola Roźwienicka – **6430 = 6150+230+50**

W chwili obecnej obsługiwanych jest około **6150** mieszkańców
Liczba mieszkańców planowanych do podłączenia do istniejącej sieci - **230**
Maksymalna liczba turystów - **50**

11. Wskaźnik długości sieci obliczany jako stosunek liczby mieszkańców aglomeracji przewidywanej do obsługi przez system kanalizacji zbiorczej do niezbędnej długości sieci kanalizacyjnej grawitacyjnej i tłocznej bez przyłączy .

Ze względu na zakończenie inwestycji rozbudowy sieci na terenie całej gminy nie podaje się wskaźnika długości sieci.

12. Informacja o strefach ochronnych ujęć wody obejmujących tereny ochrony bezpośredniej i tereny ochrony pośredniej zawierającą oznaczenie aktu prawa miejscowego lub decyzji ustanawiających te strefy oraz zakazy ,nakazy i ograniczenia obowiązujące na tych terenach ,strefach ochronnych zbiorników wód śródlądowych oraz o formach ochrony przyrody .

W obszarze aglomeracji **brak jest stref ochrony pośredniej i bezpośredniej ujęć wody**. Na terenie aglomeracji **brak jest również obszarów ochronnych zbiorników wód śródlądowych**. **-Nie ma także obszarów uznanych za formy ochrony przyrody**

13. Informacja na temat oczyszczalni ścieków.

Oczyszczalnia ścieków położona jest w miejscowości Wola Roźwienicka koło rzkei mleczka. Jest oczyszczalnią **mechaniczno – biologiczną**. Wstępne oczyszczanie polega na przepuszczeniu ścieków przez kratę gęstą , gdzie ma miejsce proces cedzenia i zatrzymywane są skratki. Posiada dwa reaktory gdzie ścieki poddawane są oczyszczaniu biologicznemu metodą wielofazowego osadu czynnego. Posiada również stację odwadniania osadów.

Średnia przepustowość dobowa wynosi **724 m³**/d , maksymalna **1200 m³/d.**

Wskaźniki zanieczyszczeń ścieków oczyszczonych nie mogą przekraczać następujących wartości:

- zawiesiny ogólne	**35,0 mg/l**
- BZT 5	**25,0 mg/l**
- ChZT	**125,0 mg/l**

MAPA ORIENTACYJNA

SKALA 1 : 25 000

GMINA ROŹWIENICA
POWIAT JAROSŁAW
WOJEWÓDZTWO PODKARPACKIE

Granice administracyjne Gminy

Granice administracyjne sołectw

Obszar współtworzący aglomerację

Oczyszczalnia ścieków
w miejscowości Wola Roźwienicka

1:25 000
1 cm = 250 m

1000 750 500 250 0 1 km

CZĘŚĆ GRAFICZNA PROPOZYCJI PLANU AGLOMERACJI
WOLA ROŹWIENICKA
część górna mapy

CZĘŚĆ GRAFICZNA
PROPOZYCJI PLANU
AGLOMERACJI
WOLA ROŹWIENICKA
(CZĘŚĆ DOLNA MAPY)

MAPA ORIENTACYJNA

SKALA 1 : 25 000

GMINA ROŹWIENICA
POWIAT JAROSŁAW
WOJEWÓDZTWO PODKARPACKIE

Granice administracyjne Gminy

Granice administracyjne sołectw

Obszar współtworzący aglomerację

Oczyszczalnia ścieków
w miejscowości Wola Roźwienicka

1:25 000
1 cm = 250 m

1000 750 500 250 0 1 km

wróć

„projekt”

Uchwała Nr / /14
Sejmiku Województwa Podkarpackiego

z dnia……2014 r.

w sprawie zweryfikowania propozycji planu aglomeracji Sieniawa

Na podstawie art. 18 pkt 20 ustawy z dnia 5 czerwca 1998 r. o samorządzie województwa (Dz. U. z 2013 r., poz. 596 z późn. zm.) oraz art. 43 ust. 2a ustawy z dnia 18 lipca 2001 r. Prawo wodne (Dz. U. z 2012 r., poz. 145 z późn. zm.) w związku z § 4 ust. 4 rozporządzenia Ministra Środowiska z dnia 1 lipca 2010 r. w sprawie sposobu wyznaczania obszaru i granic aglomeracji (Dz. U. z 2010 r. Nr 137 poz. 922),

Sejmik Województwa Podkarpackiego
uchwala, co następuje:

§ 1

Weryfikuje się pozytywnie propozycję planu aglomeracji Sieniawa przedłożoną przez Burmistrza Gminy Sieniawa.

§ 2

Występuje się do Dyrektora Regionalnego Zarządu Gospodarki Wodnej w Krakowie i Regionalnego Dyrektora Ochrony Środowiska w Rzeszowie o uzgodnienie propozycji planu aglomeracji Sieniawa.

§ 3

Występuje się do Gminy Sieniawa o zaopiniowanie propozycji planu aglomeracji Sieniawa.

§ 4

Część opisowa propozycji planu aglomeracji, o której mowa w § 1 stanowi załącznik nr 1 do niniejszej uchwały.

§ 5

Część graficzna propozycji planu aglomeracji, o której mowa w § 1 stanowi załącznik nr 2 do niniejszej uchwały.

§ 6

Wykonanie uchwały powierza się Zarządowi Województwa Podkarpackiego.

§ 7

Uchwała wchodzi w życie z dniem podjęcia.

U z a s a d n i e n i e

Na podstawie art. 43 ust. 2a ustawy z dnia 18 lipca 2001 r. Prawo wodne (Dz. U. z 2012 r., poz. 145 z późn. zm.), sejmik województwa wyznacza w drodze uchwały, po uzgodnieniu z właściwym dyrektorem regionalnego zarządu gospodarki wodnej i właściwym regionalnym dyrektorem ochrony środowiska oraz po zasięgnięciu opinii zainteresowanych gmin, obszar i granice aglomeracji jako terenu, na którym zaludnienie lub działalność gospodarcza są wystarczająco skoncentrowane, aby ścieki komunalne były zbierane i przekazywane do oczyszczalni ścieków komunalnych.

Sposób wyznaczenia obszaru i granic aglomeracji określa rozporządzenie Ministra Środowiska z dnia 1 lipca 2010 r. w sprawie sposobu wyznaczania obszaru i granic aglomeracji (Dz. U. z 2010 r. Nr 137 poz. 922).

Zgodnie z § 4 ust. 4 ww. rozporządzenia Ministra Środowiska z dnia 1 lipca 2010 r. w sprawie sposobu wyznaczania obszaru i granic aglomeracji, zweryfikowana przez sejmik województwa propozycja planu aglomeracji podlega w dalszej kolejności uzgodnieniu i zaopiniowaniu, zgodnie z art. 43 ust. 2a ustawy z dnia 18 lipca 2001 r. – Prawo wodne.

Zgodnie z ówcześnie obowiązującymi przepisami, Wojewoda Podkarpacki wyznaczył rozporządzeniem Nr 44/07 z dnia 30 maja 2006 r. w sprawie wyznaczenia aglomeracji Sieniawa (Dz. Urz. Woj. Podk. Nr 44, poz. 1170), aglomerację Sieniawa, o równoważnej liczbie mieszkańców 10 167, zlokalizowaną na terenie miejscowości: Sieniawa, Wylewa, Pigany, Dybków, Rudka, Paluchy, Leżachów, Dobra, Czerce i Czerwona Wola, z oczyszczalnią ścieków w Sieniawie.

Sejmik Województwa Podkarpackiego uchwałą Nr XXXVII/755/13 z dnia 23 września 2013 r. w sprawie przystąpienia do wyznaczania obszaru i granic aglomeracji o równoważnej liczbie mieszkańców powyżej 2 000, przystąpił do wyznaczania aglomeracji Sieniawa.

Burmistrz Gminy Sieniawa przedłożył propozycję planu aglomeracji Sieniawa. Przedmiotowa zmiana aglomeracji wynika z przeprowadzonej analizy zasadności realizacji sieci kanalizacyjnej. Brak zasadności ekonomicznej budowy sieci kanalizacyjnej na nieskanalizowanym obszarze aglomeracji potwierdza niska wartość wskaźnika długości sieci, wynosząca 41 mk / 1 km sieci (61,9 km planowanej sieci miałoby obsługiwać 2 548 mieszkańców). W związku z powyższym postanowiono wyznaczyć nową aglomerację Sieniawa na obszarze już skanalizowanym.

Zgodnie z przedstawioną propozycją planu nowej aglomeracji, aglomeracja Sieniawa z oczyszczalnią ścieków w m. Sieniawa obejmować będzie miejscowości: Sieniawa, Dybków, Leżachów, Paluchy, Pigany, Wylewa, Dobra, Rudka.

Na terenie aglomeracji istnieje 82,61 km sieci kanalizacyjnej. Na obszarze tym mieszka 5 027 osób, jest również 179 stałych miejsc noclegowych.

Na terenie aglomeracji powstają ścieki komunalne w ilości $Q_{śrd}$ = 350 m^3/d, o parametrach: BZT_5 – 270 mgO_2/dm^3, ChZT – 550 mgO_2/dm^3, zawiesiny ogólne – 160 mg/dm^3, azot ogólny – 75 mgN/dm^3, fosfor ogólny – 12 mgP/dm^3.

Do oczyszczalni ścieków nie dopływają ścieki przemysłowe. Nie planuje się również przyłączania do sieci kanalizacyjnej zakładów odprowadzających ścieki przemysłowe.

Całkowita RLM aglomeracji wyniesie 5 206 i będzie równa sumie mieszkańców i turystów aglomeracji.

Po zweryfikowaniu propozycji planu aglomeracji Sieniawa stwierdza się, że wykonana ona została zgodnie z ww. rozporządzeniem Ministra Środowiska w sprawie sposobu wyznaczania obszaru i granic aglomeracji.

Po uzyskaniu wymaganych uzgodnień i opinii, pod obrady Sejmiku Województwa Podkarpackiego skierowany zostanie projekt uchwały w sprawie likwidacji dotychczasowej aglomeracji Sieniawa oraz wyznaczenia nowej aglomeracji Sieniawa.

Nie przewiduje się innych skutków prawnych i społeczno – gospodarczych, które byłyby związane z wejściem w życie niniejszej uchwały.

Uchwała nie narusza obowiązków gminy w zakresie odprowadzania i oczyszczania ścieków komunalnych wynikających m.in. z przepisów o samorządzie gminnym.

Konieczność wyznaczenia aglomeracji wynika z wywiązania się Rządu Rzeczypospolitej Polskiej ze zobowiązań zawartych w Traktacie Akcesyjnym, w części dotyczącej spełnienia dyrektywy 91/271/EWG, w sprawie oczyszczania ścieków komunalnych, w zakresie wyposażenia aglomeracji w systemy kanalizacji zbiorczej i oczyszczalnie ścieków komunalnych.

wróć

Gmina Sieniawa

37-530 SIENIAWA, UL. RYNEK 1
TEL./FAX. (016) 622 73 01

WWW.SIENIAWA.PL
E-MAIL: URZAD@SIENIAWA.PL

PROPOZYCJA PLANU

AGLOMERACJA SIENIAWA

WNIOSKODAWCA:

GMINA SIENIAWA
z/s w SIENIAWIE

ul. RYNEK 1,37-530 SIENIAWA

BURMISTRZ
inż. Adam Woś

wróć

CZĘŚĆ OPISOWA

1.NAZWA AGLOMERACJI-
SIENIAWA

Opracowanie sporządzone w oparciu o obowiązujące rozporządzenie Ministra Środowiska z dnia 1 lipca 2010 r . w sprawie sposobu wyznaczania obszaru i granic aglomeracji Dz. U. z 2010 r. Nr 137 poz. 922.

2.ADRES WNIOSKODAWCY

Gmina Sieniawa
ul. Rynek 1
37-530 SIENIAWA

3.PODSTAWOWE INFORMACJE NA TEMAT GMINY.

W skład Gminy Sieniawa wchodzą miejscowości jak : Czerce ,Czerwona Wola ,Dobra, Dybków, Sieniawa ,Leżachów , Wylewa, Pigany, Rudka i Paluchy.
Gmina Sieniawa jest skanalizowana częściowo a to: miejscowości Sieniawa ,Dybków, Leżachów, Wylewa, Pigany i Paluchy -posiadają sieć kanalizacji sanitarnej.
Oczyszczalnia ścieków dla Gminy Sieniawa o przepustowości Q=700m3/d typu ECOLO-CHIEF zlokalizowana jest na terenie m. Sieniawa

4.DOKUMENTY STANOWIĄCE PODSTAWĘ DO WYZNACZENIA AGLOMERACJI

>Studium Uwarunkowań i Kierunków Zagospodarowania Przestrzennego Miasta i Gminy Sieniawa
>Miejscowe Plany Zagospodarowania Przestrzennego
>Decyzje o ustaleniu lokalizacji inwestycji celu publicznego

5.DANE NA TEMAT SIECI KANALIZACJI SANITARNEJ ORAZ LICZBY MIESZKAŃCÓW

a) miejscowości posiadające sieć kanalizacji sanitarnej

Miejscowość	*Długość sieci w km.*
Sieniawa	12,30
Dybków	16,20
Leżachów	13,68
Paluchy	7,59
Pigany	13,65
Wylewa	11,39
Dobra –część miejscowości	2,50
Rudka –część miejscowości	5,30
RAZEM	**82,61**

b) liczba mieszkańców korzystających z sieci kanalizacji sanitarnej

Miejscowość	*Liczba stałych mieszkańców*	*Osoby czasowo przybywające na terenie aglomeracji*	*Razem*
Sieniawa	2215	179	2394
Dybków	727	-	727
Leżachów	501	-	501
Paluchy	151	-	151
Pigany	609	-	609
Wylewa	737	-	737
Dobra –część miejscowości	56		56
Rudka –część miejscowości	31		31
RAZEM			**5206**

-wyliczenie liczby RLM w aglomeracji :
Przyjęto ,że jeden mieszkaniec równa się 1 RLM =5206 RLM

Wnioskuje się o objęcie Aglomeracją Sieniawa wszystkie miejscowości posiadające kanalizację sanitarną jak przedstawiono w tabeli.

6.SKŁAD ŚCIEKÓW KOMUNALNYCH POWSTAJĄCYCH NA TERENIE GMINY SIENIAWA

Ścieki dopływające na oczyszczalnię charakteryzują się następującym składem:

-BZT5 270mgO2/dm3
-ChZT 550mgO2/dm3
-Zawiesiny 160mg/dm3
-Azot ogólny 75mgN/dm3
-Fosfor ogólny 12mgP/dm3

Natomiast skład ścieków oczyszczonych uzyskanych na podstawie analiz laboratoryjnych wskaźników stężeń jest zgodny z wymogami stawianymi w Rozporządzeniu Ministra Środowiska z dnia 24 lipca 2006r (Dz. U. z dnia 31 lipca 2006r) - przedstawia się następująco:

-BZT5 2,2mgO2/dm3
-ChZT 38 mgO2/dm3
-Zawiesiny 2 mg/dm3
-Azot ogólny 9,95mgN/dm3
-Fosfor ogólny 0,26mgP/dm3

wróć

Na terenie Gminy brak jest ścieków przemysłowych odprowadzanych do kanalizacji sanitarnej.

7.INFORMACJE NA TEMAT PLANOWANEJ BUDOWY KANALIZACJI SANITARNEJ NA TERENIE GMINY SIENIAWA

a)miejscowości nie posiadające sieci kanalizacji sanitarnej

Miejscowość	*Długość sieci w km do realizacji*
Czerwona Wola	19,50
Czerce	14,60
Dobra –część miejscowości	15,00
Rudka –część miejscowości	12,80
RAZEM	**61,90**

a) liczba mieszkańców do podłączenia

Miejscowość	*Liczba stałych mieszkańców*	*Osoby czasowo przybywające na terenie aglomeracji*	*Razem*
Czerwona Wola	523	400	923
Czerce	460	6	466
Dobra-część miejscowości	424	-	424
Rudka –część miejscowości	735	-	735
RAZEM			**2548**

Po przeprowadzeniu analizy dla miejscowości nie skanalizowanych tj. Czerwona Wola, Czerce, Dobra i Rudka wynika ,że miejscowości te nie spełniają wskaźnika koncentracji długości sieci na mieszkańca określonego w rozporządzeniu Ministra Środowiska z dnia 1 lipca 2010 r . w sprawie sposobu wyznaczania obszaru i granic aglomeracji Dz. U. z 2010 r. Nr 137 poz. 922.

Mimo ,że miejscowości te nie uzyskują wskaźnika koncentracji wskazanego w Rozporządzeniu ,Gmina Sieniawa podjęła jednak działania aby ścieki z tych miejscowości sprowadzić do istniejącej oczyszczalni systemami kanalizacji sanitarnej , jest to najbardziej mobilizujący sposób na mieszkańców do podłączenia się do kanalizacji jak również neutralizowania ścieków sanitarno-bytowych. Dla tych miejscowości zostały zlecone projekty budowlane.

W chwili obecnej na oczyszczalnię ścieków dopływa śr. ok 350m3/d. Natomiast po podłączeniu wszystkich miejscowości do kanalizacji sanitarnej dopływ ścieków na oczyszczalnię ścieków kształtował będzie się w granicach śr.550-600 m3/d. Nie przewiduje się rozbudowy istniejącej oczyszczalni ścieków zlokalizowanej w m. Sieniawa.

Sieć kanalizacji sanitarnej to układ grawitacyjno-ciśnieniowy.

wróć

8.INFORMACJE NA TEMAT STREF OCHRONNYCH NA TERENIE GMINY SIENIAWA

Teren Gminy Sieniawa w jej południowo-zachodniej części obejmuje zbiornik wód podziemnych GZWP Nr 425 o bardzo dobrej jakości wody. Na terenie gminy są zlokalizowane trzy ujęcia wody: w m. Dobra , Pigany i Leżachów eksploatowane obecnie, dla ujęć tych zostały określone strefy ochrony bezpośredniej. Woda z nich podawana jest do odbiorców całej gminy poprzez Stacje Uzdatniania Wody zlokalizowane w m. Sieniawa, Dobra i Leżachów. Są to wody z otworów czwartorzędowych .Dość powszechnie występuje w nich podwyższona zawartość żelaza, wodorowęglanów i związków azotu.

9.INFORMACJE O OBSZARACH OCHRONNYCH ZBIORNIKÓW WÓD ŚRÓDLĄDOWYCH ZAWIERAJĄCĄ OZNACZENIE AKTU PRAWA MIEJSCOWEGO USTANAWIAJĄCEGO TE OBSZARY ORAZ ZAKAZY ,NAKAZY I OGRANICZENIA OBOWIĄZUJĄCE NA TYCH OBSZARACH

Na terenie Gminy Sieniawa nie występują zbiorniki wód wśród lądowych posiadających status obszarów ochronnych.

10.INFORMACJE NA TEMAT FORM OCHRONY PRZYRODY NA TERENIE GMINY SIENIAWA

Na obszarze gminy występują pojedyncze twory przyrody żywej ,zdecydowana większość pomników przyrody zlokalizowanych jest na terenie parków dworskich ,cmentarzach i terenach lasów. Za najciekawsze pomniki przyrody na terenie gminy można uznać:
-dąb szypułkowy o obwodzie pnia 870 cm i wysokości ok.25m rosnący w Rudce
-limba o obwodzie pnia 103 cm i wysokości ok.15m, w wieku 100 lat , rosnąca w Sieniawie
Gmina Sieniawa leży na obszarze Sieniawskiego Obszaru Chronionego Krajobrazu utworzonego Rozporządzeniem Wojewody Podkarpackiego Nr.66 z dnia 28 czerwca 2005r Dz. U. Woj. Podkarpackiego Nr.94 z dnia 20 lipca 2005r .Obszar Natura 2000 Dolina Dolnego Sanu PLH180020 oraz Lasy Sieniawskie PLH 180054,które leżą poza zasięgiem oddziaływania Aglomeracji Sieniawa

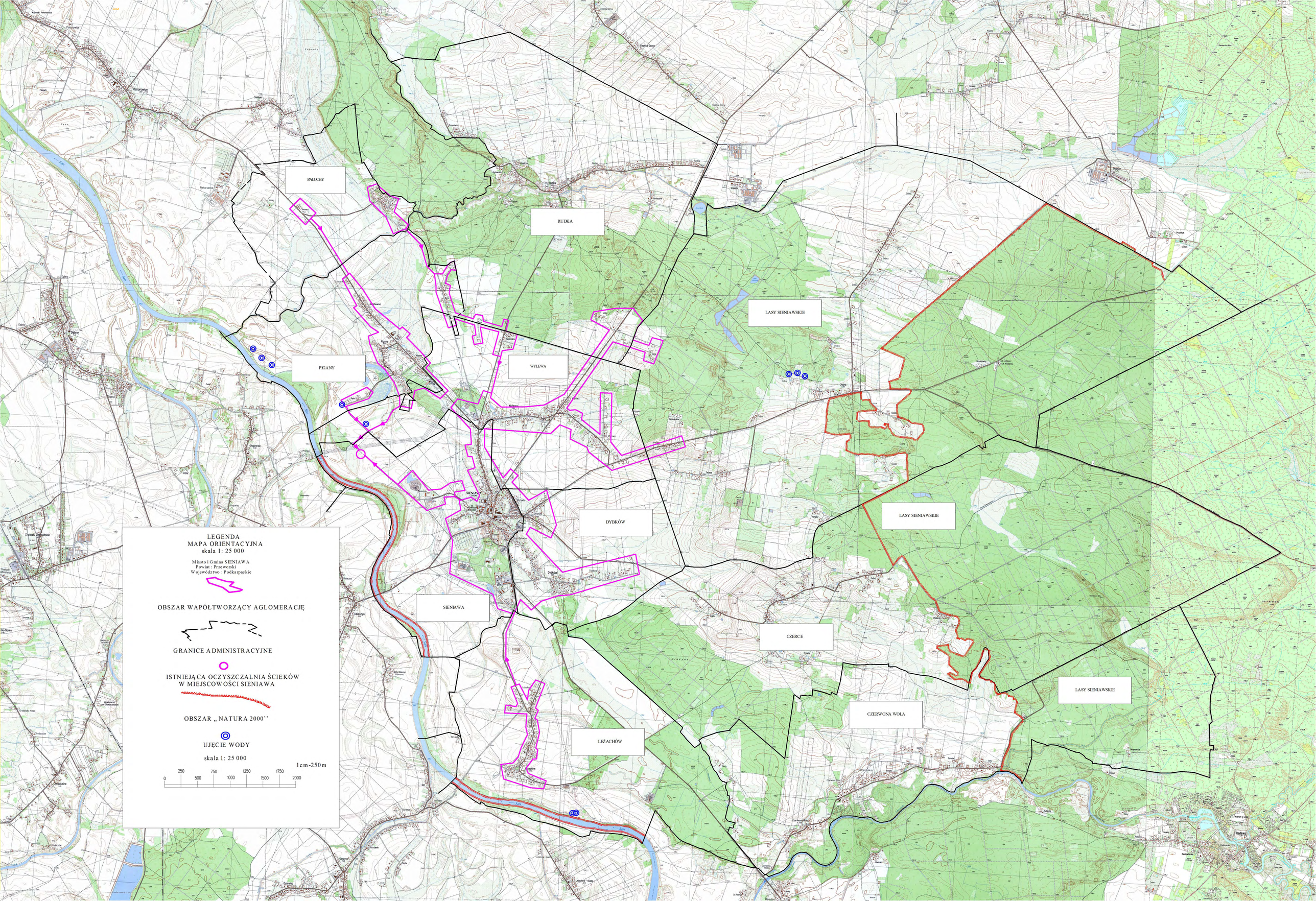
PALUCHY
RUDKA
PIGANY
WYLEWA
LASY SIENIAWSKIE
DYBKÓW
SIENIAWA
CZERCE
CZERWONA WOLA
LEŻACHÓW
LEGENDA
MAPA ORIENTACYJNA
skala 1: 25 000
Miasto i Gmina SIENIAWA
Powiat : Przeworski
Województwo : Podkarpackie
OBSZAR WAPÓŁTWORZĄCY AGLOMERACJĘ
GRANICE ADMINISTRACYJNE
ISTNIEJĄCA OCZYSZCZALNIA ŚCIEKÓW
W MIEJSCOWOŚCI SIENIAWA
OBSZAR „ NATURA 2000''
UJĘCIE WODY
skala 1: 25 000
1cm-250m
0
250
500
750
1000
1250
1500
1750
2000

wróć

„projekt”

Uchwała Nr / /14
Sejmiku Województwa Podkarpackiego

z dnia……2014 r.

w sprawie zweryfikowania propozycji planu aglomeracji Ostrów

Na podstawie art. 18 pkt 20 ustawy z dnia 5 czerwca 1998 r. o samorządzie województwa (Dz. U. z 2013 r., poz. 596 z późn. zm.) oraz art. 43 ust. 2a ustawy z dnia 18 lipca 2001 r. Prawo wodne (Dz. U. z 2012 r., poz. 145 z późn. zm.) w związku z § 4 ust. 4 rozporządzenia Ministra Środowiska z dnia 1 lipca 2010 r. w sprawie sposobu wyznaczania obszaru i granic aglomeracji (Dz. U. z 2010 r. Nr 137 poz. 922),

Sejmik Województwa Podkarpackiego
uchwala, co następuje:

§ 1

Weryfikuje się pozytywnie propozycję planu aglomeracji Ostrów przedłożoną przez Wójta Gminy Ostrów.

§ 2

Występuje się do Dyrektora Regionalnego Zarządu Gospodarki Wodnej w Krakowie i Regionalnego Dyrektora Ochrony Środowiska w Rzeszowie o uzgodnienie propozycji planu aglomeracji Ostrów.

§ 3

Występuje się do Gminy Ostrów o zaopiniowanie propozycji planu aglomeracji Ostrów.

§ 4

Część opisowa propozycji planu aglomeracji, o której mowa w § 1 stanowi załącznik nr 1 do niniejszej uchwały.

§ 5

Część graficzna propozycji planu aglomeracji, o której mowa w § 1 stanowi załącznik nr 2 do niniejszej uchwały.

§ 6

Wykonanie uchwały powierza się Zarządowi Województwa Podkarpackiego.

§ 7

Uchwała wchodzi w życie z dniem podjęcia.

U z a s a d n i e n i e

Na podstawie art. 43 ust. 2a ustawy z dnia 18 lipca 2001 r. Prawo wodne (Dz. U. z 2012 r., poz. 145 z późn. zm.), sejmik województwa wyznacza w drodze uchwały, po uzgodnieniu z właściwym dyrektorem regionalnego zarządu gospodarki wodnej i właściwym regionalnym dyrektorem ochrony środowiska oraz po zasięgnięciu opinii zainteresowanych gmin, obszar i granice aglomeracji jako terenu, na którym zaludnienie lub działalność gospodarcza są wystarczająco skoncentrowane, aby ścieki komunalne były zbierane i przekazywane do oczyszczalni ścieków komunalnych.

Sposób wyznaczenia obszaru i granic aglomeracji określa rozporządzenie Ministra Środowiska z dnia 1 lipca 2010 r. w sprawie sposobu wyznaczania obszaru i granic aglomeracji (Dz. U. z 2010 r. Nr 137 poz. 922).

Zgodnie z § 4 ust. 4 ww. rozporządzenia Ministra Środowiska z dnia 1 lipca 2010 r. w sprawie sposobu wyznaczania obszaru i granic aglomeracji, zweryfikowana przez sejmik województwa propozycja planu aglomeracji podlega w dalszej kolejności uzgodnieniu i zaopiniowaniu, zgodnie z art. 43 ust. 2a ustawy z dnia 18 lipca 2001 r. – Prawo wodne.

Zgodnie z ówcześnie obowiązującymi przepisami, Wojewoda Podkarpacki wyznaczył rozporządzeniem nr 143/06 z dnia 11 grudnia 2006 r. w sprawie wyznaczenia aglomeracji Ostrów (Dz. Urz. Woj. Podk. Nr 152, poz. 2606), aglomerację Ostrów, o równoważnej liczbie mieszkańców 11 004, zlokalizowaną na terenie miejscowości: Blizna, Wola Ociecka, Ocieka, Żdżary, Kamionka, Skrzyszów, Kozodrza, Ostrów i Borek Mały z oczyszczalnią ścieków w Skrzyszowie.

Sejmik Województwa Podkarpackiego uchwałą Nr XXXVII/755/13 z dnia 23 września 2013 r. w sprawie przystąpienia do wyznaczania obszaru i granic aglomeracji o równoważnej liczbie mieszkańców powyżej 2 000, przystąpił do wyznaczania aglomeracji Ostrów.

Wójt Gminy Ostrów przedłożył propozycję planu aglomeracji Ostrów. Zmiana dotychczasowej aglomeracji wynika z konieczności uaktualnienia granic aglomeracji i wyłączenia z niej obszaru, gdzie realizacja sieci kanalizacyjnej w aglomeracji o równoważnej liczbie mieszkańców powyżej 2 000 nie jest uzasadniona pod względem ekonomicznym. Minimalna, wymagana na podstawie ww. rozporządzenia w sprawie wyznaczania obszaru i granic aglomeracji, wartość wskaźnika długości sieci nie jest osiągnięta. Przedmiotowe tereny, tj. miejscowości: Blizna i Wola Ociecka, należało więc wyłączyć z aglomeracji Ostrów.

Zgodnie z przedstawioną propozycją planu nowej aglomeracji, aglomeracja Ostrów z oczyszczalnią ścieków w Skrzyszowie obejmować będzie miejscowości: Ostrów, Skrzyszów, Kozodrza, Borek Mały, Zdżary, Ocieka i Kamionka.

Liczba mieszkańców aglomeracji obsługiwanych przez istniejącą sieć kanalizacyjną wynosi 6 227.

Ponadto do sieci kanalizacyjnej podłączonych jest 343 miejsca noclegowe.

Na terenie Gminy powstają ścieki komunalne w ilości $Q_{śrd}$ = 397 m^3/d, o parametrach: BZT_5 – 290 mgO_2/dm^3, ChZT – 728 mgO_2/dm^3, zawiesina ogólna – 249 mg/dm^3.

Do oczyszczalni ścieków odprowadzane są ścieki przemysłowe – odcieki ze składowiska odpadów w Kozodrzy w ilości 3 572 m^3/rok o ładunku BZT_5 – 11 900 mgO_2/dm^3 oraz w ilości 35 719 m^3/rok o ładunku BZT_5 – 260 mgO_2/dm^3. RLM tych ścieków wynosi 2 365.

Całkowita RLM aglomeracji wyniesie 8 935 i będzie równa sumie liczby mieszkańców, turystów oraz RLM ścieków przemysłowych aglomeracji.

Długość sieci kanalizacyjnej na obszarze objętym nową aglomeracją wynosi łącznie 143,2 km. Na terenie przedmiotowej aglomeracji nie planuje się budowy nowej sieci kanalizacyjnej.

Po zweryfikowaniu propozycji planu aglomeracji Ostrów stwierdza się, że wykonana ona została zgodnie z ww. rozporządzeniem Ministra Środowiska w sprawie sposobu wyznaczania obszaru i granic aglomeracji.

Po uzyskaniu wymaganych uzgodnień i opinii, pod obrady Sejmiku Województwa Podkarpackiego skierowany zostanie projekt uchwały w sprawie likwidacji dotychczasowej aglomeracji Ostrów oraz wyznaczenia nowej aglomeracji Ostrów.

Nie przewiduje się innych skutków prawnych i społeczno – gospodarczych, które byłyby związane z wejściem w życie niniejszej uchwały.

Uchwała nie narusza obowiązków gminy w zakresie odprowadzania i oczyszczania ścieków komunalnych wynikających m.in. z przepisów o samorządzie gminnym.

Konieczność wyznaczenia aglomeracji wynika z wywiązania się Rządu Rzeczypospolitej Polskiej ze zobowiązań zawartych w Traktacie Akcesyjnym, w części dotyczącej spełnienia dyrektywy 91/271/EWG, w sprawie oczyszczania ścieków komunalnych, w zakresie wyposażenia aglomeracji w systemy kanalizacji zbiorczej i oczyszczalnie ścieków komunalnych.

GMINA OSTRÓW
39-103 Ostrów
WOJ. PODKARPACKIE
tel./fax./ 0-17/745-11-60
NIP 818-15-89-011. Reg: 690581956

wróć

Propozycja planu aglomeracji Ostrów

Wielkość aglomeracji Ostrów o równoważnej liczbie mieszkańców (RLM) 11004 zawarta w Rozporządzeniu Nr 143/06 Wojewody Podkarpackiego z dnia 15 GRUDNIA 2006 r. obejmuje 9 miejscowości, tj. Ostrów, Skrzyszów, Kozodrza, Borek Mały, Ocieka, Kamionka, Zdżary Wola Ociecka, Blizna.

W związku ze zmianą rozporządzenia Ministra Środowiska w sprawie sposobu wyznaczenia obszaru i granic aglomeracji zaszła konieczność aktualizacji wielkości RLM aglomeracji Ostrów poprzez przedstawienie przez Gminę Ostrów nowej propozycji planu przedmiotowej aglomeracji. Podstawę wyznaczenia obszaru i granic nowej aglomeracji Ostrów stanowią decyzje o ustaleniu lokalizacji inwestycji celu publicznego, na podstawie których Gmina uzyskała decyzje o pozwoleniu na budowę kanalizacji w sołectwach: Ostrów, Skrzyszów, Kozodrza, Borek Mały, Zdżary, Ocieka, Kamionka (w miejscowości Ocieka trwają końcowe prace kanalizacyjne, pozostałe miejscowości zostały już skanalizowane).

Dwie miejscowości, tj. Wola Ociecka i Blizna pomimo, iż znajdują się częściowo lub w całości w Obszarze Chronionego Krajobrazu (Mielecko-Kolbuszowsko-Głogowski) nie spełniają wskaźnika 90 osób na 1 km sieci kanalizacyjnej.

Część opisowa:

W skład proponowanej aglomeracji Ostrów wchodzą następujące miejscowości:

Ostrów, Skrzyszów, Kozodrza, Borek Mały, Zdżary, Ocieka, Kamionka.

a)

- Długość i rodzaj istniejącej sieci kanalizacyjnej: 143,2 km, kanalizacja grawitacyjna i tłoczna,
- Liczba mieszkańców obsługiwanych przez istniejącą sieć kanalizacyjną i oczyszczalnię ścieków na terenie aglomeracji: 6227 osób,
- Liczba RLM przemysłu (składowisko odpadów w Kozodrzy) – 2365
- Liczba turystów obsługiwanych przez sieć kanalizacyjną i oczyszczalnię ścieków na terenie aglomeracji: 343 osób,

b) Opis

- Średnia dobowa ilość ścieków komunalnych powstających na terenie Gminy: 397 m^3/d,
- Ścieki z aglomeracji Ostrów prowadzone są do mechaniczno – biologicznej oczyszczalni ścieków w m. Skrzyszów, która została rozbudowana do przepustowości Qdśr = 710 m^3/d,
- Skład jakościowy ścieków komunalnych powstających na terenie aglomeracji Ostrów na koniec 2012 r.:

Rodzaj wskaźników w ściekach dopływających do oczyszczalni	Średnie roczne wartości wskaźników zanieczyszczeń
BZT_5 [mgO_2/l]	290
ChZT [mgO_2/l]	728
zawiesina ogólna [mg/l]	249

- Liczba mieszkańców nie objęta granicami aglomeracji Ostrów, planowanych do obsługi przez systemy indywidualne (przydomowe oczyszczalnie ścieków) lub przez tabor asenizacyjny: 957 osób.
- ilość ścieków przemysłowych w 2013 roku - 39 291 m^3

Odciek z młodych kwater (1 kwatera) – 3572 m^3

Odciek ze starych kwater (10 kwater) – 35719 m^3

Stężenie BZT5 wg prof. Marii Żygadło:

Składowisko młode – 11900 mgO_2/dm^3

Składowisko stare –260 mgO_2/dm^3

Ładunek młode kwatery:

3572 x 11900 = 42505718 g

Ładunek stare kwatery:

35719 x 260 = 9286964 g

RLM młode kwatery:

42505718/365/60 = 1941 RLM

RLM stare kwatery:

9286964/365/60 = 424 RLM

Razem: 2365 RLM

c) Na terenie przedmiotowej aglomeracji nie ma ustanowionych stref ochronnych ujęć wody, a te które były ustanowione wygasły z dniem 31 grudnia 2012 r., ponieważ ustanowione zostały przed dniem 1 stycznia 2002 r., a Gmina nie wystąpiła z nowym wnioskiem o ustanowienie stref ochronnych ujęć wody przed tą datą,

wróć

d) Obszary ochronne zbiorników wód śródlądowych nie występują na terenie przedmiotowej aglomeracji,

e) Teren aglomeracji Ostrów przecina się z granicami obszarów Natura 2000, tj. obszarem Natura 2000 mający znaczenie dla Wspólnoty jest Dolna Wisłoka z Dopływami PLH180053, względem którego najbliższym obszarem aglomeracji jest teren położony w m. Kamionka, Zdżary i Ocieka.

Na obszarze aglomeracji, tj. m. Kamionka, Zdżary, Ocieka (1/2 powierzchni miejscowości) leży w obszarze chronionego krajobrazu Mielecko-Kolbuszowsko-Głogowskiego.

Reasumując:

W skład aglomeracji Ostrów wchodzą następujące miejscowości: Skrzyszów, Ostrów, Kozodrza, Borek Mały, Zdżary, Kamionka, Ocieka. Są to miejscowości skanalizowane. Na tym terenie nie planuje się budowy kanalizacji ściekowej.

Wyliczone RLM aglomeracji wynosi:

- RLM mieszkańców – 6227

- RLM przemysłu (odciek ze składowiska) – 2365

-RLM turystów – 343

Łącznie RLM aglomeracji 8935

wróć

GMINA OSTRÓW

MIEJSCOWY PLAN OGÓLNY ZAGOSPODAROWANIA PRZESTRZENNEGO

wróć

„projekt”

Uchwała Nr / /14
Sejmiku Województwa Podkarpackiego

z dnia……2014 r.

w sprawie zweryfikowania propozycji planu aglomeracji Rymanów

Na podstawie art. 18 pkt 20 ustawy z dnia 5 czerwca 1998 r. o samorządzie województwa (Dz. U. z 2013 r., poz. 596 z późn. zm.) oraz art. 43 ust. 2a ustawy z dnia 18 lipca 2001 r. Prawo wodne (Dz. U. z 2012 r., poz. 145 z późn. zm.) w związku z § 4 ust. 4 rozporządzenia Ministra Środowiska z dnia 1 lipca 2010 r. w sprawie sposobu wyznaczania obszaru i granic aglomeracji (Dz. U. z 2010 r. Nr 137 poz. 922),

Sejmik Województwa Podkarpackiego
uchwala, co następuje:

§ 1

Weryfikuje się pozytywnie propozycję planu aglomeracji Rymanów przedłożoną przez Burmistrza Gminy Rymanów.

§ 2

Występuje się do Dyrektora Regionalnego Zarządu Gospodarki Wodnej w Krakowie i Regionalnego Dyrektora Ochrony Środowiska w Rzeszowie o uzgodnienie propozycji planu aglomeracji Rymanów.

§ 3

Występuje się do Gminy Rymanów o zaopiniowanie propozycji planu aglomeracji Rymanów.

§ 4

Część opisowa propozycji planu aglomeracji, o której mowa w § 1 stanowi załącznik nr 1 do niniejszej uchwały.

§ 5

Część graficzna propozycji planu aglomeracji, o której mowa w § 1 stanowi załącznik nr 2 do niniejszej uchwały.

§ 6

Wykonanie uchwały powierza się Zarządowi Województwa Podkarpackiego.

§ 7

Uchwała wchodzi w życie z dniem podjęcia.

U z a s a d n i e n i e

Na podstawie art. 43 ust. 2a ustawy z dnia 18 lipca 2001 r. Prawo wodne (Dz. U. z 2012 r., poz. 145 z późn. zm.), sejmik województwa wyznacza w drodze uchwały, po uzgodnieniu z właściwym dyrektorem regionalnego zarządu gospodarki wodnej i właściwym regionalnym dyrektorem ochrony środowiska oraz po zasięgnięciu opinii zainteresowanych gmin, obszar i granice aglomeracji jako terenu, na którym zaludnienie lub działalność gospodarcza są wystarczająco skoncentrowane, aby ścieki komunalne były zbierane i przekazywane do oczyszczalni ścieków komunalnych.

Sposób wyznaczenia obszaru i granic aglomeracji określa rozporządzenie Ministra Środowiska z dnia 1 lipca 2010 r. w sprawie sposobu wyznaczania obszaru i granic aglomeracji (Dz. U. z 2010 r. Nr 137 poz. 922).

Zgodnie z § 4 ust. 4 ww. rozporządzenia Ministra Środowiska z dnia 1 lipca 2010 r. w sprawie sposobu wyznaczania obszaru i granic aglomeracji, zweryfikowana przez sejmik województwa propozycja planu aglomeracji podlega w dalszej kolejności uzgodnieniu i zaopiniowaniu, zgodnie z art. 43 ust. 2a ustawy z dnia 18 lipca 2001 r. – Prawo wodne.

Zgodnie z ówcześnie obowiązującymi przepisami, Wojewoda Podkarpacki wyznaczył rozporządzeniem nr 136/06 z dnia 11 grudnia 2006 r. w sprawie wyznaczenia aglomeracji Rymanów (Dz. Urz. Woj. Podk. Nr 150, poz. 2508), aglomerację Rymanów, o równoważnej liczbie mieszkańców 16 983, zlokalizowaną na terenie miejscowości: Rymanów-Zdrój, Królik Polski, Posada Górna, Rymanów, Klimkówka, Ladzin, Wróblik Szlachecki, Wróblik Królewski, Milcza, Sieniawa, Głębokie, Łazy, Bzianka, Puławy, Rudawka Rymanowska, z oczyszczalnią ścieków w Rymanowie.

Sejmik Województwa Podkarpackiego uchwałą Nr XXXVII/755/13 z dnia 23 września 2013 r. w sprawie przystąpienia do wyznaczania obszaru i granic aglomeracji o równoważnej liczbie mieszkańców powyżej 2 000, przystąpił do wyznaczania aglomeracji Rymanów.

Burmistrz Gminy Rymanów przedłożył propozycję planu aglomeracji Rymanów. Zmiana dotychczasowej aglomeracji wynika z konieczności uaktualnienia granic aglomeracji i wyłączenia z niej obszaru, gdzie realizacja sieci kanalizacyjnej w aglomeracji o równoważnej liczbie mieszkańców powyżej 2 000 nie jest uzasadniona pod względem ekonomicznym. Minimalna, wymagana na podstawie ww. rozporządzenia w sprawie wyznaczania obszaru i granic aglomeracji, wartość wskaźnika długości sieci nie jest osiągnięta. Przedmiotowe tereny należało więc wyłączyć z aglomeracji Rymanów.

Zgodnie z przedstawioną propozycją planu nowej aglomeracji, aglomeracja Rymanów z oczyszczalnią ścieków w Rymanowie zlokalizowana zostanie na terenie miejscowości: Rymanów, Rymanów Zdrój, Bzianka, Głębokie, Klimkówka, Królik Polski, Ladzin, Milcza, Posada Górna, Sieniawa, Wróblik Królewski, Wróblik Szlachecki i Zmysłówka.

Liczba mieszkańców aglomeracji obsługiwanych przez istniejącą sieć kanalizacyjną wynosi 15 200.

Ponadto do sieci kanalizacyjnej podłączonych jest 1 676 miejsc noclegowych.

Na terenie aglomeracji powstają ścieki komunalne w ilości $Q_{śrd}$ = 1 682 m^3/d, o parametrach: BZT_5 – 289 mgO_2/dm^3, ChZT – 412 mgO_2/dm^3, zawiesina ogólna – 446 mg/dm^3, azot ogólny – 40 mgN/dm^3, fosfor ogólny – 8 mgP/dm^3.

Do oczyszczalni ścieków nie dopływają ścieki przemysłowe.

Całkowita RLM aglomeracji wyniesie 16 876 i będzie równa sumie mieszkańców i turystów aglomeracji.

Długość sieci kanalizacyjnej na obszarze objętym nową aglomeracją wynosi łącznie 209,32 km. Na terenie przedmiotowej aglomeracji nie planuje się budowy nowej sieci kanalizacyjnej.

Po zweryfikowaniu propozycji planu aglomeracji Rymanów stwierdza się, że wykonana ona została zgodnie z ww. rozporządzeniem Ministra Środowiska w sprawie sposobu wyznaczania obszaru i granic aglomeracji.

Po uzyskaniu wymaganych uzgodnień i opinii, pod obrady Sejmiku Województwa Podkarpackiego skierowany zostanie projekt uchwały w sprawie likwidacji dotychczasowej aglomeracji Rymanów oraz wyznaczenia nowej aglomeracji Rymanów.

Nie przewiduje się innych skutków prawnych i społeczno – gospodarczych, które byłyby związane z wejściem w życie niniejszej uchwały.

Uchwała nie narusza obowiązków gminy w zakresie odprowadzania i oczyszczania ścieków komunalnych wynikających m.in. z przepisów o samorządzie gminnym.

Konieczność wyznaczenia aglomeracji wynika z wywiązania się Rządu Rzeczypospolitej Polskiej ze zobowiązań zawartych w Traktacie Akcesyjnym, w części dotyczącej spełnienia dyrektywy 91/271/EWG, w sprawie oczyszczania ścieków komunalnych, w zakresie wyposażenia aglomeracji w systemy kanalizacji zbiorczej i oczyszczalnie ścieków komunalnych.

GMINA RYMANÓW
38-480 RYMANÓW
ul. Mitkowskiego 14a
tel.13-43-55-006, fax 13-43-55-765
NIP 6842377352 REGON 370440590

wróć

PROPOZYCJA ZMIANY AGLOMERACJI RYMANÓW

Cześć opisowa:

Nazwa aglomeracji: **RYMANÓW**
Numer aglomeracji w KPOŚK: **PLPK0190**
Nr rozporządzenia ustanawiającego aglomeracje: **Rozporządzenie 136/06 Wojewody Podkarpackiego z dnia 11 grudnia 2006 r.**

1. Miejscowości wchodzące w skład aglomeracji wyposażone w sieć kanalizacji sanitarnej:

Lp.	Nazwa	Długość sieci [km]	Długość przyłączy [km]	Liczba podłączonych mieszkańców
1.	Rymanów	36,806	16,244	3600
2.	Rymanów Zdrój	13,730	4,087	1422
3.	Bzianka	15,115	2,557	573
4.	Głębokie	7,830	2,193	734
5.	Klimkówka	33,300	9,120	1887
6.	Królik Polski	9,001	3,029	801
7.	Ladzin	6,617	3,279	474
8.	Milcza	21,180	4,566	1030
9.	Posada Górna	21,314	8,653	1671
10.	Sieniawa	21,190	3,162	1092
11.	Wróblik Królewski	9,416	2,687	794
12.	Wróblik Szlachecki	13,221	4,112	1020
13	Zmysłówka	0,6	0,4	102
Razem		**209,32**	**63,635**	**15200**

2. Miejscowości Gminy Rymanów nie wchodzące w skład nowej aglomeracji:

Lp.	Nazwa	Liczba mieszkańców	Liczba miejsc noclegowych
1.	Bałucianka	137	5
2.	Puławy	148	53
3.	Wisłoczek	178	28
4.	Rudawka Rymanowska	36	120
5.	Łazy	102	4
Razem		**601**	**210**

3. Opis istniejącej sieci kanalizacyjnej:

W skład istniejącej sieci kanalizacji sanitarnej wchodzi 209,32 km sieci kanalizacji sanitarnej grawitacyjnej i ciśnieniowej wraz z 95 przepompowniami ścieków oraz 63,635 km przyłączy domowych.

4. Liczba turystów i kuracjuszy obsługiwanych przez kanalizację na terenie aglomeracji:
- ilość miejsc noclegowych zarejestrowanych w uzdrowisku Rymanów zgodnie z księgą rejestrowa nr 0000000100079 - 969 miejsc.
- ilość miejsc noclegowych zarejestrowanych w Gminnej Ewidencji Obiektów świadczących usługi hotelarskie – 707 miejsc

Na terenie miejscowości wchodzących w skład aglomeracji Rymanów zarejestrowanych jest **1676** miejsc noclegowych.

5. Uzasadnienie i sposób obliczenia RLM aglomeracji

Obliczenie według wzoru:

RLM = RLM (Mk) + RLM(prz) + RLM(czas)

gdzie:
RLM –równoważna liczba mieszkańców aglomeracji,
RLM (Mk) – RLM, tj. równoważna liczba mieszkańców obejmująca ładunek generowany przez stałych mieszkańców; przyjmuje się 1 Mk=1RLM,
RLM (prz) – RLM wynikająca z ładunku ścieków przemysłowych odprowadzanych do kanalizacji zbiorczej.
RLM (czas) – RLM wynikająca z ładunku ścieków pochodzących z usług noclegowych lub czasowego przebywania na terenie aglomeracji osób nie mieszkających w niej.

RLM = 15200 + 0 + 1676 = 16876

6. Opis gospodarki ściekowej aglomeracji

Średnia dobowa ilość ścieków komunalnych powstających na terenie aglomeracji:
wynosi **1682 m3/d**
Wartości wskaźników ścieków dopływających do oczyszczalni ścieków:
BZT_5 - 289 mg/1
$ChZT_{Cr}$ - 412 mg/1
Zawiesina ogólna- 446 mg/1
Azot ogólny - 40 mg N/1
Fosfor ogólny - 8 mg P/1

Wartości wskaźników ścieków odprowadzanych z oczyszczalni ścieków do odbiornika:
BZT_5 – 4,9 mgO_2/1
$ChZT_{Cr}$ – 46,5 mgO_2/1
Zawiesina ogólna- 7,2 mg/1
Azot ogólny - 32,47 mg N/1
Fosfor ogólny - 0,81 mg P/1

Na terenie aglomeracji nie istnieją zakłady produkujące ścieki przemysłowe.
Nie jest planowane do włączenie do sieci kanalizacji sanitarnej zakładu produkującego ścieki przemysłowe.

7. Lokalizacja i opis oczyszczalni ścieków aglomeracji.

Oczyszczalnia ścieków w Rymanowie zlokalizowana jest przy ul. Mitkowskiego na terenie działek nr ew. 1697/2, 1698, 1705, 1706/2 w Rymanowie. Działki położone są w terenie infrastruktury technicznej – istniejącej oczyszczalni ścieków. Jest to teren położony w północnej części miasta, na prawym brzegu rzeki Tabor, w odległości ok. 1,2 km od centrum Rymanowa. Rzeka Tabor jest odbiornikiem ścieków oczyszczonych.
Ścieki dopływające kanalizacją sanitarną doprowadzane są do pompowni ścieków wyposażonej w pompy zatapialne. W komorze czerpalnej pompowni, na wylocie z kolektora doprowadzającego ścieki zamontowana jest krata koszowa, wynoszona na powierzchnię terenu przy pomocy wciągnika elektrycznego. Pompy pompowni tłoczą ścieki na sito obrotowe, skąd są one odprowadzane do dwu piaskowników pionowych. Następnym obiektem technologicznym na drodze ścieków jest osadnik Imhoffa przeznaczony do usuwania ze ścieków zawiesin łatwoopadających oraz do fermentacji beztlenowej osadu wstępnego i nadmiernego osadu czynnego. Podczyszczone w osadniku Imhoffa ścieki odpływają do oczyszczania biologicznego w reaktorze osadu czynnego, w którym ma miejsce zintegrowane biologiczne usuwanie związków węgla, azotu i fosforu. Ścieki kolejno dopływają do komory defosfatacji i dwu komór denitryfikacji i nitryfikacji.
Komora defosfatacji i komory denitryfikacji mieszane są za pomocą zatapialnych mieszadeł. Komora nitryfikacji natleniana jest za pomocą układu dysków elastycznych. Z komór nitryfikacji mieszadła pompujące recyrkulują azotany do komór denitryfikacji (recyrkulacja wewnętrzna). Oczyszczone ścieki odpływają do radialnego osadnika wtórnego, a następnie ścieki odpływają do odbiornika. Osady zatrzymane w osadnikach wtórnych recyrkulowane są za pomocą pompowni recyrkulacyjnej (wyposażonej w pompy zatapialne) do komory defosfatacji, a nadmierny osad czynny mieszany jest ze ściekami dopływającymi do osadnika Imhoffa. W procesie oczyszczania ścieków dodawany jest PIX celem chemicznego, symultanicznego strącania fosforu.
W maju 2013 roku Gmina Rymanów zakończyła I etap rozbudowy i modernizacji oczyszczalni ścieków polegający na modernizacji polegający na **rozbudowie gospodarki osadowej** - rozbudowa polegała na budowie zbiornika osadu mieszanego, remoncie zagęszczaczy osadu, przebudowie stacji odwadniania i higienizacji osadu, budowie silosu na wapno, budowie zadaszonego placu składowego osadu odwodnionego, budowie nowego układu komunikacyjnego na oczyszczalni.

Do końca 2015 roku planowane jest zakończenie II etapu rozbudowy i modernizacji oczyszczalni ścieków polegający na: rozbudowie i uruchomieniu części mechanicznej oczyszczalni ścieków, budowie i uruchomieniu porcjowego reaktora biologicznego, przebudowie pozostałej części biologicznej oczyszczalni ścieków.

9. Obszary aglomeracji Rymanów podlegające ochronie w zakresie:

Obszary Natura 2000:
Wisłok Środkowy z dopływami PLH180030, Ladzin PLH180038, Las Hrabeński PLH180039 – Obszary zatwierdzone decyzją wykonawczą Komisji Europejskiej z dnia 16 listopada 2012 r. w sprawie przyjęcia szóstego zaktualizowanego wykazu terenów mających znaczenie dla Wspólnoty składających się na kontynentalny region biogeograficzny

wróć

Ostoja Jaśliska PLH180014, Rymanów PLH180016 - Obszar zatwierdzony decyzją Komisji Europejskiej 2009/93/WE jako obszar mający znaczenie dla Wspólnoty
Beskid Niski PLB180002 - Obszar wyznaczony Rozporządzeniem Ministra Środowiska z dnia 5 września 2007 r. zmieniające rozporządzenie w sprawie obszarów specjalnej ochrony ptaków Natura 2000 (Dz. U. Nr 179, poz. 1275)
Obszar Chronionego Krajobrazu Beskidu Niskiego – podlegający przepisom rozporządzenia nr 56/05 Wojewody Podkarpackiego z dnia 30 maja 2005 r. w sprawie Obszaru Chronionego Krajobrazu Beskidu Niskiego (Dz. Urz. Woj. Podkarpackiego Nr 80, poz. 1357 z późn. zm.) zmienionego uchwałą Sejmiku Województwa Podkarpackiego z dnia 25 października 2010 r. (Dz. Urz. Woj. Podkarpackiego 2010.107.1964).

Obszar Ochrony Uzdrowiskowej Uzdrowiska Rymanów Zdrój - Uchwała Nr XXVI/243/09 Rady Miejskiej w Rymanowie z dnia 20.03.2009 r.
w sprawie uchwalenia Statutu Uzdrowiska Rymanów Zdrój

10. Informacja o obszarach ochronnych zbiorników wód śródlądowych

W miejscowości Sieniawa na rzece Wisłok istnieje zbiornik wodny i zapora „Besko" o pojemności 16 mln m^3 dla potrzeb zbiorowego zaopatrzenia w wodę mieszkańców gmin: Krosno, Jedlicze, Korczyna, Miejsce Piastowe, Iwonicz Zdrój, Rymanów, Besko i Zarszyn. Dla ww. zbiornika od dnia 05.09.2012 r. nie została ustalona strefa ochrony bezpośredniej i pośredniej wód.

11. Informacja o strefach ochronnych ujęć wody

W miejscowości Sieniawa istnieje z ujęcie wody dla potrzeb zbiorowego zaopatrzenia w wodę mieszkańców gmin: Krosno, Jedlicze, Korczyna, Miejsce Piastowe, Iwonicz Zdrój, Rymanów, Besko i Zarszyn. Dla ww. ujęcia nie zostały ustalone strefy ochrony bezpośredniej i pośredniej.

12. Wyjaśnienie zmiany dotychczasowej aglomeracji.

Zmiana istniejącej aglomeracji podyktowana jest względami ekonomicznymi w sołectwach Bałucianka, Puławy, Wisłoczek, Rudawka Rymanowska położonych na południowych obrzeżach gminy zamieszkuje 362 mieszkańców ze względu na duże zróżnicowanie terenu oraz ich znaczne oddalenie od oczyszczalni ścieków nie ma możliwości ich połączenia z gminnym systemem kanalizacyjnym. Podłączenie tych miejscowości do kanalizacji sanitarnej znacznie także utrudnia położenie ich względem zbiornika wodnego i zapora „Besko" w Sieniawie. Sołectwo Łazy położone w odległości 4 km od centrum Rymanowa zamieszkuje 106 mieszkańców, a sołectwo Bałucianka oddalone od gminnego systemu kanalizacyjnego o 3 km zamieszkuje 142 mieszkańców ich znaczne oddalenie oraz małe zaludnienie spowodowało że nie wybudowano w nich systemu kanalizacji sanitarnej. Mieszkańcy Gminy Rymanów nie podłączeni do gminnego sytemu kanalizacji sanitarnej obsługiwani są taborem asenizacyjnym przez operatora sieci t. Zakład gospodarki Komunalnej w Rymanowie. Miejscowości te zamieszkuje 601 mieszkańców, zarejestrowanych jest w nich także 210 miejsc noclegowych. W tabeli poniżej przedstawiono wyliczony wskaźnik koncentracji dla powyższych miejscowości.

wróć

Lp.	Nazwa sołectwa	Liczba mieszkańców [Mk]	Szacowana długość kolektora [km]	Wskaźnik koncentracji [Mk/km]
1.	Łazy	106	4	26,50
2.	Bałucianka	142	3	47,33
3.	Wisłoczek	206	4	51,50
4.	Puławy	201	6	33,50
5.	Rudawka Rymanowska	156	6	26

Zgodnie z wytycznymi KZGW odnoszących się do tworzenia i zmiany aglomeracji postanowiono te sołectwa wykluczyć z rejonu aglomeracji ponieważ obliczony wskaźnik długości sieci obliczony jako stosunek przewidywanej do obsługi przez budowany system kanalizacji zbiorczej oraz liczby mieszkańców dla tych miejscowości jest bardzo niski.

13. Projekt zmiany aglomeracji Rymanów został sporządzony na podstawie:

- Rozporządzenia Ministra Środowiska z z dnia 1 lipca 2010 r. w sprawie sposobu wyznaczania obszaru i granic aglomeracji
- Wytyczne do tworzenia i zmiany aglomeracji Krajowy Zarząd Gospodarki Wodnej , Ministerstwo Środowiska, wersja 21/06/2013 Warszawa, czerwiec 2013 r.

BURMISTRZ GMINY
Wojciech Turbaniec

wróć

AGLOMERACJA RYMANÓW

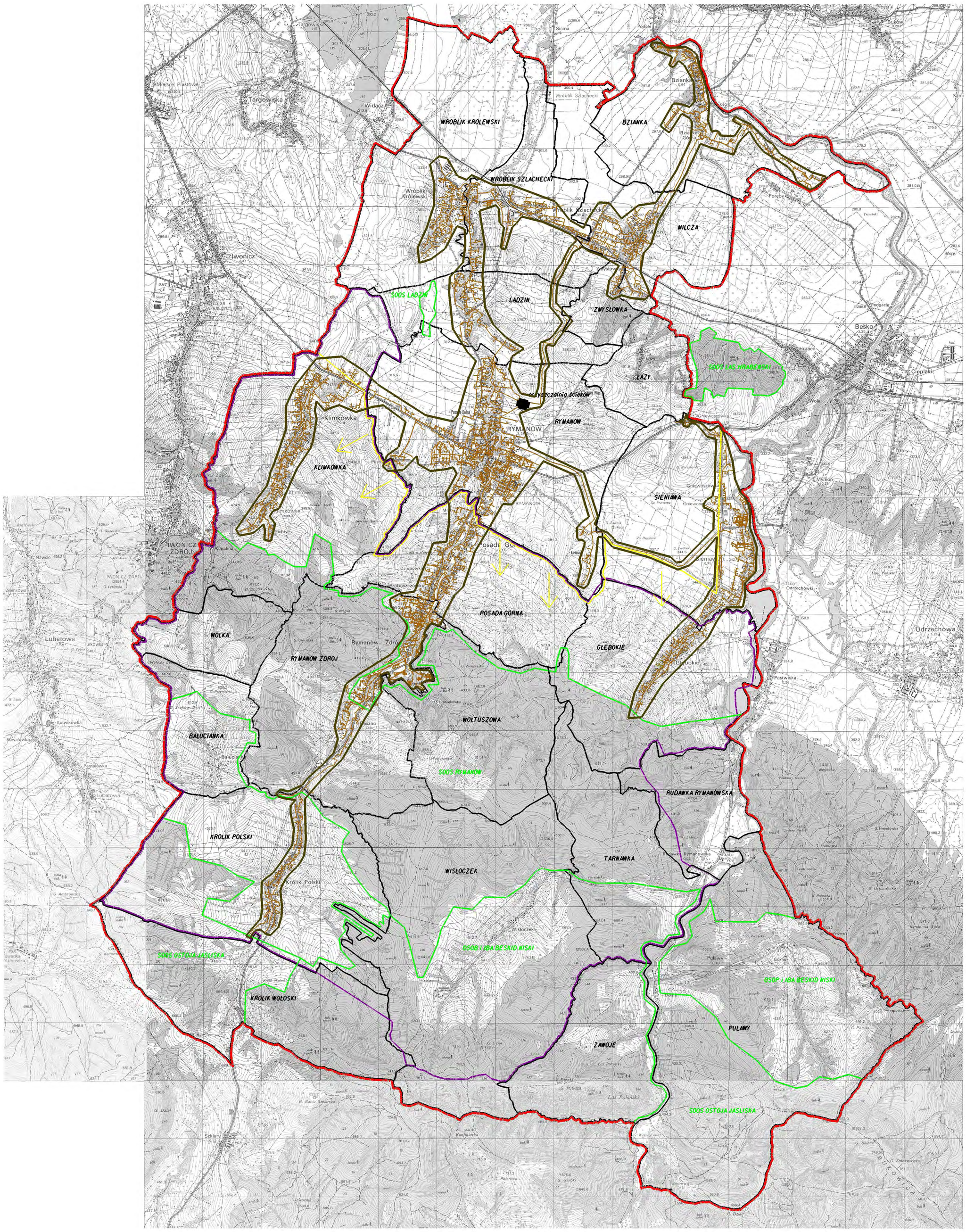

1 : 25 000

1 cm - 250 m

m 1000 750 500 250 0 1 km

LEGENDA:

- oczyszczalnia ścieków komunalnych
- granica miejscowości
- granica administracyjna gminy
- granica ochrony uzdrowiskowej Uzdrowiska Rymanów Zdrój
- granica terenów objętych formami ochrony przyrody
- granica obszarów Natura 2000 i IBA
- granica aglomeracji

Miejscowości wchodzące w skład aglomeracji:

Klimkówka, Rymanów, Posada Górna, Rymanów Zdrój, Wróblik Królewski, Wróblik Szlachecki, Ladzin, Królik Polski, Głębokie, Sieniawa, Milcza, Zmysłówka, Bzianka.

wróć

„projekt”

Uchwała Nr / /13
Sejmiku Województwa Podkarpackiego

z dnia……2013 r.

w sprawie zweryfikowania propozycji planu aglomeracji Sanok

Na podstawie art. 18 pkt 20 ustawy z dnia 5 czerwca 1998 r. o samorządzie województwa (Dz. U. z 2013 r., poz. 596 z późn. zm.) oraz art. 43 ust. 2a ustawy z dnia 18 lipca 2001 r. Prawo wodne (Dz. U. z 2012 r., poz. 145 z późn. zm.) w związku z § 4 ust. 1 i ust. 4 rozporządzenia Ministra Środowiska z dnia 1 lipca 2010 r. w sprawie sposobu wyznaczania obszaru i granic aglomeracji (Dz. U. z 2010 r. Nr 137 poz. 922),

Sejmik Województwa Podkarpackiego
uchwala, co następuje:

§ 1

Przystępuje się do wyznaczenia obszaru i granic aglomeracji Sanok, o równoważnej liczbie mieszkańców powyżej 2000.

§ 2

Weryfikuje się pozytywnie propozycję planu aglomeracji Sanok przedłożoną przez Wójta Gminy Sanok.

§ 3

Występuje się do Dyrektora Regionalnego Zarządu Gospodarki Wodnej w Krakowie i Regionalnego Dyrektora Ochrony Środowiska w Rzeszowie o uzgodnienie propozycji planu aglomeracji Sanok.

§ 4

Występuje się do Gminy Sanok i Gminy Miasto Sanok o zaopiniowanie propozycji planu aglomeracji Sanok.

§ 5

Część opisowa propozycji planu aglomeracji, o której mowa w § 2 stanowi załącznik nr 1 do niniejszej uchwały.

§ 6

Część graficzna propozycji planu aglomeracji, o której mowa w § 2 stanowi załącznik nr 2 do niniejszej uchwały.

§ 7

Wykonanie uchwały powierza się Zarządowi Województwa Podkarpackiego.

§ 8

Uchwała wchodzi w życie z dniem podjęcia.

U z a s a d n i e n i e

Na podstawie art. 43 ust. 2a ustawy z dnia 18 lipca 2001 r. Prawo wodne (Dz. U. z 2012 r., poz. 145 z późn. zm.), sejmik województwa wyznacza w drodze uchwały, po uzgodnieniu z właściwym dyrektorem regionalnego zarządu gospodarki wodnej i właściwym regionalnym dyrektorem ochrony środowiska oraz po zasięgnięciu opinii zainteresowanych gmin, obszar i granice aglomeracji jako terenu, na którym zaludnienie lub działalność gospodarcza są wystarczająco skoncentrowane, aby ścieki komunalne były zbierane i przekazywane do oczyszczalni ścieków komunalnych.

Sposób wyznaczenia obszaru i granic aglomeracji określa rozporządzenie Ministra Środowiska z dnia 1 lipca 2010 r. w sprawie sposobu wyznaczania obszaru i granic aglomeracji (Dz. U. z 2010 r. Nr 137 poz. 922).

Zgodnie z § 4 ust. 4 ww. rozporządzenia Ministra Środowiska z dnia 1 lipca 2010 r. w sprawie sposobu wyznaczania obszaru i granic aglomeracji, zweryfikowana przez sejmik województwa propozycja planu aglomeracji podlega w dalszej kolejności uzgodnieniu i zaopiniowaniu, zgodnie z art. 43 ust. 2a ustawy z dnia 18 lipca 2001 r. – Prawo wodne.

Zgodnie z ówcześnie obowiązującymi przepisami, Wojewoda Podkarpacki wyznaczył rozporządzeniem nr 92/06 z dnia 28 listopada 2006 r. w sprawie wyznaczenia aglomeracji Sanok (Dz. Urz. Woj. Podk. Nr 142, poz. 2084), aglomerację Sanok, o równoważnej liczbie mieszkańców 62 500, zlokalizowaną na terenie Miasta Sanok oraz miejscowości Gminy Sanok: Srogów Górny, Srogów Dolny, Trepcza, Zabłotce, Czerteż, Sanoczek, Jurowce, Falejówka, Raczkowa, Pisarowce, Bykowce, Prusiek, Kostarowce, Pakoszówka, Strachocina, Jędruszkowce, Markowce, Wujskie, Załuż, Stróże Małe, Stróże Wielkie, Płowce, Niebieszczany, Liszna, Dębna i Międzybrodzie z oczyszczalnią ścieków w Trepczy.

Wójt Gminy Sanok wystąpił z wnioskiem o wyznaczenie aglomeracji Sanok przedkładając propozycję planu aglomeracji.

Zgodnie z przedstawioną propozycją planu aglomeracji, aglomeracja Sanok z oczyszczalnią ścieków w Trepczy obejmować będzie Miasto Sanok oraz miejscowości Gminy Sanok: Bykowce, Czerteż, Falejówka, Jędruszkowce, Jurowce, Kostarowce, Markowce, Pakoszówka, Pisarowce, Płowce, Prusiek, Raczkowa, Sanoczek, Srogów Dolny, Srogów Górny, Strachocina, Stróże Małe, Trepcza, Wujskie, Zabłotce, Załuż.

W aglomeracji istnieje 301,7 km sieci kanalizacyjnej, z której korzysta 47 737 mieszkańców aglomeracji wraz z turystami.

Ponadto planuje się wykonać 43,9 km nowej sieci, z której korzystać będzie 4 945 mieszkańców aglomeracji wraz z turystami.

Na terenie aglomeracji powstają ścieki komunalne w ilości 14 700 m^3/d, o parametrach: BZT_5 – 230 mgO_2/dm^3, ChZT – 622 mgO_2/dm^3, zawiesina ogólna –

295 mg/dm^3, azot ogólny – 48 mg/dm^3, fosfor ogólny – 7 mgO$_2$/dm^3.

Do oczyszczalni ścieków w Trepczy dopływają ścieki przemysłowe w ilości 700 m³/d, o parametrach: BZT$_5$ – 895 mgO$_2$/dm^3, ChZT – 3889 mgO$_2$/dm^3, zawiesina ogólna – 204 mg/dm^3, azot ogólny – 55 mg/dm^3, fosfor ogólny – 8 mgO$_2$/dm^3.

RLM ścieków przemysłowych wynosi 10 442.

Planowana sieć kanalizacyjna w m. Wujskie i Załuż, o długości 11 km zlokalizowana będzie na obszarze objętym formą ochrony przyrody, korzystać z niej będzie 991 mieszkańców wraz z turystami.

Ponadto planuje się wykonanie nowej sieci, o długości 32,9 km, poza obszarami chronionymi. Z sieci tej korzystać będzie 3954 mieszkańców wraz z turystami.

Wskaźnik długości sieci, obliczony jako stosunek przewidywanej do obsługi przez budowany system kanalizacji zbiorczej liczby mieszkańców aglomeracji i niezbędnej do realizacji długości sieci kanalizacyjnej, wynosi 90,1 osób/1 km sieci na obszarze chronionym oraz 120,2 osób/1 km sieci poza tym obszarem.

Całkowita RLM aglomeracji wyniesie 63 124 i będzie równe sumie liczby mieszkańców, turystów oraz RLM ścieków przemysłowych.

Po zweryfikowaniu propozycji planu aglomeracji Sanok stwierdza się, że wykonana ona została zgodnie z ww. rozporządzeniem Ministra Środowiska w sprawie sposobu wyznaczania obszaru i granic aglomeracji.

Po uzyskaniu wymaganych uzgodnień i opinii, pod obrady Sejmiku Województwa Podkarpackiego skierowany zostanie projekt uchwały w sprawie likwidacji dotychczasowej aglomeracji Sanok i wyznaczenia nowej aglomeracji Sanok.

Nie przewiduje się innych skutków prawnych i społeczno – gospodarczych, które byłyby związane z wejściem w życie niniejszej uchwały.

Uchwała nie narusza obowiązków gminy w zakresie odprowadzania i oczyszczania ścieków komunalnych wynikających m.in. z przepisów o samorządzie gminnym.

Konieczność wyznaczenia aglomeracji wynika z wywiązania się Rządu Rzeczypospolitej Polskiej ze zobowiązań zawartych w Traktacie Akcesyjnym, w części dotyczącej spełnienia dyrektywy 91/271/EWG, w sprawie oczyszczania ścieków komunalnych, w zakresie wyposażenia aglomeracji w systemy kanalizacji zbiorczej i oczyszczalnie ścieków komunalnych.

wróć

PROPOZYCJA OBSZRAU AGLOMERACJI SANOK
z oczyszczalnią ścieków w Trepczy

Opracowano w Gminie Sanok przy udziale Urzędu Miasta Sanoka

Sanok, wrzesień 2013 r.

Propozycja planu Aglomeracji Sanok została sporządzona na podstawie materiałów przekazanych przez:

- Wójta Gminy w oparciu o:
1. Studium uwarunkowań i kierunków zagospodarowania przestrzennego Gminy Sanok zatwierdzone uchwałą Nr XXXV/227/98 Rady Gminy Sanok w dniu 16 czerwca 1998 r.
2. Strategię Rozwoju Gminy Sanok na lata 2007-2015 uchwaloną Uchwałą Nr XIII/81/2007 Rady Gminy Sanok z dnia 21 września 2007 r.
3. Uchwała Nr XXI/144/04 Rady Gminy Sanok z dnia 13 grudnia 2004 r. w sprawie uchwalenia Planu rozwoju i modernizacji urządzeń wodociągowych i kanalizacyjnych na lata 2005-2009
- Burmistrza Miasta Sanoka w oparciu o:
1. MPZP „Głowackiego-1" – uchwalony uchwałą Nr XLIV/291/96 Rady Miasta Sanoka z dnia 10.09.1996 r., zmieniony uchwałą Nr XLII/406/05 Rady Miasta Sanoka z dnia 28.04.2005 r.
2. MPZP „Śródmieście-1" – uchwalony uchwałą Nr LI/331/96 Rady Miasta Sanoka z dnia 17.12.1996 r.
3. MPZP „Głowackiego-2" – uchwalony uchwałą Nr LI/341/96 Rady Miasta Sanoka z dnia 18.12.1996 r., zmieniony uchwałą Nr XLII/406/05 Rady Miasta Sanoka z dnia 28.04.2005 r.
4. MPZP „Nr 5/96" przy ul. Głogowej - uchwalony uchwałą Nr LVII/389/97 Rady Miasta Sanoka z dnia 8.04.1997 r., zmieniony uchwałą Nr XIV/122/11 Rady Miasta Sanoka z dnia 20.09.2011 r.
5. MPZP „Nr 2/96" w rejonie ulic Iwaszkiewicza i Zachodniej - uchwalony uchwałą Nr LVII/388/97 Rady Miasta Sanoka z dnia 8.04.1997 r.
6. MPZP „Nr 3/96" w rejonie ulic Rataja i Kasprowicza - uchwalony uchwałą Nr LVII/388/97 Rady Miasta Sanoka z dnia 8.04.1997 r.
7. MPZP „Nr 1/96" przy ul. Zapolskiej - uchwalony uchwałą Nr LVII/390/97 Rady Miasta Sanoka z dnia 8.04.1997 r.
8. MPZP „Olchowce 147" w rejonie ul. Chrobrego - uchwalony uchwałą Nr LXIII/428/97 Rady Miasta Sanoka z dnia 10.07.1997 r.
9. MPZP „Olchowce 149" w rejonie ul. Przemyskiej - uchwalony uchwałą Nr LXIII/429/97 Rady Miasta Sanoka z dnia 10.07.1997 r.
10. MPZP „Nr 6/96" w rejonie ul. 1000-lecia - uchwalony uchwałą Nr LXIV/434/97 Rady Miasta Sanoka z dnia 17.07.1997 r.
11. MPZP „Nr 4/96" w rejonie ulic: Krakowska, Witosa, Lisowskiego, Didura - uchwalony uchwałą Nr LXIII/423/97 Rady Miasta Sanoka z dnia 10.07.1997 r.
12. MPZP terenu „Dworca PKS-Posada" - uchwalony uchwałą Nr LXXVIII/565/98 Rady Miasta Sanoka z dnia 26.05.1998 r.
13. MPZP terenu „Cmentarza komunalnego – Dąbrówka" - uchwalony uchwałą Nr LXXVIII/564/98 Rady Miasta Sanoka z dnia 26.05.1998 r.
14. MPZP „Wójtowstwo-1" - uchwalony uchwałą Nr LXXV/516/98 Rady Miasta Sanoka z dnia 21.04.1998 r.

wróć

15. MPZP terenu pod zabudowę usługową po wschodniej stronie ulicy Chrobrego „Olchowce – Adidas" - uchwalony uchwałą Nr VIII/54/99 Rady Miasta Sanoka z dnia 23.02.1999 r.
16. MPZP terenu zabudowy mieszkalnej – „Okulickiego I" - uchwalony uchwałą Nr VIII/55/99 Rady Miasta Sanoka z dnia 23.02.1999 r.
17. MPZP terenu zabudowy mieszkaniowej, usług i działalności produkcyjnej „Okulickiego II" - uchwalony uchwałą Nr VIII/56/99 Rady Miasta Sanoka z dnia 23.02.1999 r.
18. MPZP budownictwa mieszkaniowego jednorodzinnego i usług „Łany" - uchwalony uchwałą Nr XVIII/154/99 Rady Miasta Sanoka z dnia 26.10.1999 r.
19. MPZP terenu położonego w dzielnicy Błonie i Posada – skrzyżowanie ulic: Jagiellońskiej, Lipińskiego i Kolejowej oraz Kolejowej, Dworcowej i Lwowskiej w Sanoku „Węzeł Błonie - Posada" - uchwalony uchwałą Nr XXXIV/286/2000 Rady Miasta Sanoka z dnia 21.12.2000 r.
20. MPZP terenu położonego w dzielnicy Błonie skrzyżowanie ulic: Lwowskiej, Reymonta i Prugara Ketlinga „Węzeł Błonie" - uchwalony uchwałą Nr XXXIV/287/2000 Rady Miasta Sanoka z dnia 21.12.2000 r.
21. MPZP terenu zabudowy mieszkaniowej jednorodzinnej i usług nieuciążliwych w rejonie ulic: Zielonej, Lwowskiej i Prugara Ketlinga - uchwalony Uchwałą Nr XXXIV/288/2000 Rady Miasta Sanoka z dnia 21.12.2000 r.
22. MPZP terenu budownictwa mieszkaniowego jednorodzinnego z usługami nieuciążliwymi „Kalinowa, Dworska, Graniczna" - uchwalony Uchwałą Nr XXXV/299/2001 Rady Miasta Sanoka z dnia 30.01.2001 r.
23. MPZP terenu pod budownictwo mieszkaniowe jednorodzinne z dopuszczeniem usług nieuciążliwych „Glinice I" - uchwalony Uchwałą Nr XLI/346/2001 Rady Miasta Sanoka z dnia 29.05.2001 r.
24. MPZP terenu przeznaczonego pod usługi komercyjne o wysokim standardzie „Brama Krakowska" - uchwalony Uchwałą Nr XLI/347/2001 Rady Miasta Sanoka z dnia 29.05.2001 r.
25. MPZP terenu pod zabudowę mieszkaniową z dopuszczeniem usług nieuciążliwych między ulicami: Wyspiańskiego, Wschodnią i Zagłoby w Sanoku w dzielnicy Olchowce - uchwalony Uchwałą Nr XLIV/385/2001 Rady Miasta Sanoka z dnia 24.07.2001 r.
26. MPZP terenu położonego w dzielnicy Wójtowstwo i Olchowce przeznaczonego pod usługi turystyki i wypoczynku w rejonie ulic: Gajowej i Rybickiego - uchwalony Uchwałą Nr XLIV/386/2001 Rady Miasta Sanoka z dnia 24.07.2001 r.
27. MPZP terenu usług publicznych i budownictwa mieszkaniowego jednorodzinnego z usługami nieuciążliwymi „Stankiewicza, Witosa" - uchwalony uchwałą Nr XLV/397/2001 Rady Miasta Sanoka z dnia 11.09.2001 r.
28. MPZP terenu pod zabudowę mieszkaniową z dopuszczeniem usług nieuciążliwych między ulicami: Lwowską i Dworcową „RCMB" - uchwalony uchwałą Nr XLV/398/2001 Rady Miasta Sanoka z dnia 11.09.2001 r., zmieniony uchwałą Nr LXIV/487/10 Rady Miasta Sanoka z dnia 6.09.2010 r.
29. MPZP terenów po wschodniej stronie ulicy Konopnickiej przeznaczonych pod budownictwo mieszkaniowe jednorodzinne z dopuszczeniem drobnych usług nieuciążliwych „Konopnickiej I" - uchwalony uchwałą Nr LI/463/2002 Rady Miasta Sanoka z dnia 19.02.2002 r.

30. MPZP terenu przeznaczonego pod budownictwo mieszkaniowe jednorodzinne z dopuszczeniem drobnych usług nieuciążliwych „Turystyczna II" - uchwalony uchwałą Nr LIII/479/2002 Rady Miasta Sanoka z dnia 11.04.2002 r.
31. MPZP terenu położonego w dzielnicy Posada pomiędzy ulicami Lipińskiego, Kościelną i skarpą Szklanej Górki przeznaczonego pod budownictwo mieszkaniowe jednorodzinne z dopuszczeniem drobnych usług nieuciążliwych „Kołłątaja" - uchwalony uchwałą Nr LVII/504/2002 Rady Miasta Sanoka z dnia 4.07.2002 r.
32. MPZP terenu przeznaczonego pod budownictwo mieszkaniowe jednorodzinne z dopuszczeniem drobnych usług nieuciążliwych „Chrobrego III" - uchwalony uchwałą Nr LVII/503/2002 Rady Miasta Sanoka z dnia 4.07.2002 r.
33. MPZP terenu przeznaczonego pod budownictwo mieszkaniowe jednorodzinne z dopuszczeniem drobnych usług nieuciążliwych „Krakowska I" - uchwalony uchwałą Nr LVII/502/2002 Rady Miasta Sanoka z dnia 4.07.2002 r.
34. MPZP terenu przeznaczonego pod budownictwo mieszkaniowe jednorodzinne z dopuszczeniem drobnych usług nieuciążliwych „GLINICE II" - uchwalony uchwałą Nr LVIII/518/2002 Rady Miasta Sanoka z dnia 10.09.2002 r.
35. MPZP terenu przeznaczonego pod budownictwo mieszkaniowe z usługami „Kochanowskiego I" - uchwalony uchwałą Nr XIV/123/03 Rady Miasta Sanoka z dnia 15.07.2003 r., zmieniony uchwała Nr XVI/143/11 Rady Miasta Sanoka z dnia 25.10.2011 r.
36. MPZP terenu przeznaczonego pod budowę ulicy zbiorczej typu „Z" od skrzyżowania z ul. Stróżowską do skrzyżowania z ul. Lipińskiego – Odcinek I - uchwalony uchwałą Nr VI/42/03 Rady Miasta Sanoka z dnia 28.01.2003 r.
37. MPZP terenu przeznaczonego pod budowę ulicy zbiorczej typu „Z" od skrzyżowania z ul. Konopnickiej do skrzyżowania z ul. Głowackiego – Odcinek V - uchwalony uchwałą Nr XVI/168/03 Rady Miasta Sanoka z dnia 4.09.2003 r.
38. MPZP terenu przeznaczonego pod budowę ulicy zbiorczej typu „Z" od skrzyżowania z ul. Stawiska do skrzyżowania z ul. Robotniczą – Odcinek III - uchwalony uchwałą Nr XXI/224/03 Rady Miasta Sanoka z dnia 9.12.2003 r.
39. MPZP terenu przeznaczonego pod budowę ulicy zbiorczej typu „Z" od skrzyżowania z ul. Głowackiego do skrzyżowania z ul. Stawiska – Odcinek IV - uchwalony uchwałą Nr XXIII/240/04 Rady Miasta Sanoka z dnia 17.02.2004 r.
40. MPZP terenu przeznaczonego pod budowę ulicy zbiorczej typu „Z" od skrzyżowania z ul. Okulickiego do skrzyżowania z ul. Konopnickiej – Odcinek VI - uchwalony uchwałą Nr XXIII/241/04 Rady Miasta Sanoka z dnia 17.02.2004 r.
41. MPZP „Jednostka Wojskowa" - uchwalony uchwałą Nr XXIII/242/04 Rady Miasta Sanoka z dnia 17.02.2004r., zmieniony uchwałą Nr XLI/347/13 Rady Miasta Sanoka z dnia 28.05.2013 r.
42. MPZP terenu przeznaczonego pod budowę ulicy zbiorczej typu „Z" od skrzyżowania z ul. Robotniczą do skrzyżowania z ul. Stróżowską – Odcinek II - uchwalony uchwałą Nr XXIV/247/04 Rady Miasta Sanoka z dnia 2.03.2004 r.
43. MPZP terenu przeznaczonego pod budowę ulicy zbiorczej typu „Z" łącznika od skrzyżowania z ul. Rymanowską do skrzyżowania z ul. Zbiorczą – Odcinek VII - uchwalony uchwałą Nr XXIV/248/04 Rady Miasta Sanoka z dnia 2.03.2004 r.
44. MPZP terenu położonego w dzielnicy POSADA i ZATORZE pomiędzy planowaną ulicą Zbiorczą typu „Z" terenami niezabudowanymi w rejonie ulicy Stawiska od zachodu, ulicami: Konarskiego, Jasińskiego, Zagumną, terenami

zainwestowanymi od wschodu oraz potokiem w rejonie ulicy Robotniczej „KONARSKIEGO – I" - uchwalony uchwałą Nr LIX/573/06 Rady Miasta Sanoka z dnia 27.07.2006 r.

45. MPZP terenu położonego w dzielnicy DĄBRÓWKA pomiędzy planowaną ulicą Zbiorczą „Z", terenami zabudowy mieszkaniowej, ulicą Kruczą i M. Konopnickiej „KRUCZA – I" - uchwalony uchwałą Nr LIX/572/06 Rady Miasta Sanoka z dnia 27.07.2006 r.
46. MPZP terenu położonego w dzielnicy ŚRÓDMIEŚCIE pomiędzy ulicami: Rymanowską, Słowackiego, Sienkiewicza, torami kolejowymi a projektowanym łącznikiem drogi zbiorczej „Z" „JASNA – I" - uchwalony uchwałą Nr XXIV/185/08 Rady Miasta Sanoka z dnia 3.04.2008 r.
47. MPZP terenu położonego w dzielnicy Zatorze pomiędzy planowaną ulicą Zbiorczą typu „Z", ulicą Płowiecką i terenami zabudowy mieszkaniowej w rejonie ulicy Głowackiego „PŁOWIECKA - I" - uchwalony uchwałą Nr XXVII/200/08 Rady Miasta Sanoka z dnia 15.05.2008 r.
48. MPZP terenu położonego w dzielnicy ŚRÓDMIEŚCIE pomiędzy ulicami: Jagiellońską , Daszyńskiego, Kościuszki, Sienkiewicza, torami kolejowymi i potokiem Płowieckim „GIELI – I" - uchwalony uchwałą Nr XXVII/201/08 Rady Miasta Sanoka z dnia 15.05.2008 r.
49. MPZP terenu położonego w dzielnicy Posada pomiędzy ulicami: Robotniczą i Stróżowską „ROBOTNICZA– I" - uchwalony uchwałą Nr XXX/228/08 Rady Miasta Sanoka z dnia 29.07.2008 r.
50. MPZP terenu położonego w dzielnicy Błonie pomiędzy: ulicą Aleje Wojska Polskiego, potokiem Płowieckim i ulicą Królowej Bony „BŁONIE – I" - uchwalony uchwałą Nr XXXIX/303/09 Rady Miasta Sanoka z dnia 29.01.2009 r.
51. MPZP terenu położonego w dzielnicy Posada „LIPIŃSKIEGO-III" - uchwalony uchwałą Nr LX/446/10 Rady Miasta Sanoka z dnia 11.05.2010 r.
52. MPZP terenu położonego w dzielnicy Śródmieście pomiędzy ulicami: Rynek, 3 Maja, Kościuszki, Daszyńskiego, Podgórze, schodami Zamkowymi i ulicą Zamkową „JAGIELLOŃSKA – I" - uchwalony uchwałą Nr LXII/460/10 Rady Miasta Sanoka z dnia 17.06.2010 r.
53. MPZP terenu położonego w dzielnicy OLCHOWCE „KOSYNIERÓW-I" - uchwalony uchwałą Nr VII/43/11 Rady Miasta Sanoka z dnia 31.03.2011 r.
54. MPZP terenu położonego w dzielnicy ŚRÓDMIEŚCIE „WIERCHY" - uchwalony uchwałą Nr XII/95/11 Rady Miasta Sanoka z dnia 21.07.2011 r.
55. MPZP terenu położonego w dzielnicy POSADA „Stróżowska-III" - uchwalony uchwałą Nr XVII/152/11 Rady Miasta Sanoka z dnia 15.11.2011 r.
56. MPZP terenu położonego w dzielnicy DĄBRÓWKA „SZCZUDLIKI – I" - uchwalony uchwałą Nr XVIII/164/11 Rady Miasta Sanoka z dnia 29.11.2011 r.
57. MPZP terenu położonego w dzielnicy POSADA „STRÓŻOWSKA-I" - uchwalony uchwałą Nr XXVII/233/12 Rady Miasta Sanoka z dnia 17.07.2012 r.
58. MPZP terenu położonego w dzielnicy DĄBRÓWKA „Okulickiego – III" - uchwalony uchwałą Nr XXXIII/290/12 Rady Miasta Sanoka z dnia 29.11.2012 r.
59. MPZP terenu położonego w dzielnicy OLCHOWCE „CHROBREGO - IV" - uchwalony uchwałą Nr XLI/346/13 Rady Miasta Sanoka z dnia 28.05.2013 r.

- Sanockie Przedsiębiorstwo Gospodarki Komunalnej Spółka z o.o. w oparciu o:

1. Plan rozwoju i modernizacji urządzeń wodociągowych i kanalizacyjnych na lata 2002-2003 – Uchwała Nr LVIII/522/2002 Rady Miasta Sanoka z dnia 10 września 2002 r. w sprawie uchwalenia wieloletniego planu rozwoju i modernizacji urządzeń wodociągowych i urządzeń kanalizacyjnych będących w posiadaniu Sanockiego Przedsiębiorstwa Gospodarki Komunalnej Spółka z o.o. w Sanoku ul. Jana Pawła II 59.
2. Plan rozwoju i modernizacji urządzeń wodociągowych i kanalizacyjnych na lata 2004-2005 – Uchwała Nr XX/195/03 Rady Miasta Sanoka z dnia 20 listopada 2003 r. w sprawie uchwalenia wieloletniego planu rozwoju i modernizacji urządzeń wodociągowych i urządzeń kanalizacyjnych będących w posiadaniu Sanockiego Przedsiębiorstwa Gospodarki Komunalnej Spółka z o.o. w Sanoku ul. Jana Pawła II 59.
3. Wieloletni plan rozwoju i modernizacji urządzeń wodociągowych i kanalizacyjnych na lata 2007-2009 – Uchwała Nr LXII/610/06 Rady Miasta Sanoka z dnia 26 października 2006 r. w sprawie uchwalenia wieloletniego planu rozwoju i modernizacji urządzeń wodociągowych i urządzeń kanalizacyjnych będących w posiadaniu Sanockiego Przedsiębiorstwa Gospodarki Komunalnej Spółka z o.o. w Sanoku.
4. Wieloletni plan rozwoju i modernizacji urządzeń wodociągowych i kanalizacyjnych na lata 2007-2009 – Uchwała Nr XIX/132/07 Rady Miasta Sanoka z dnia 22 listopada 2007 r. zmieniająca Uchwałę Nr LXII/610/06 Rady Miasta Sanoka z dnia 26 października 2006 r. w sprawie uchwalenia wieloletniego planu rozwoju i modernizacji urządzeń wodociągowych i urządzeń kanalizacyjnych będących w posiadaniu Sanockiego Przedsiębiorstwa Gospodarki Komunalnej Spółka z o.o. w Sanoku.
5. Wieloletni plan inwestycyjny Sanockiego Przedsiębiorstwa Gospodarki Komunalnej Spółka z o.o. w Sanoku na lata 2009-2012 pn. „Poprawa gospodarki wodno-ściekowej w aglomeracji Sanok" - Uchwała Nr XXXV/271/08 Rady Miasta Sanoka z dnia 25 listopada 2008 r. w sprawie uchwalenia wieloletniego planu inwestycyjnego Sanockiego Przedsiębiorstwa Gospodarki Komunalnej Spółka z o.o. na lata 2009-2012 pn. „Poprawa gospodarki wodno-ściekowej w aglomeracji Sanok".
6. Wieloletni plan rozwoju i modernizacji urządzeń wodociągowych i urządzeń kanalizacyjnych będących w posiadaniu Sanockiego Przedsiębiorstwa Gospodarki Komunalnej Spółka z o.o. w Sanoku na lata 2011-2014 – Uchwała Nr XVIII/167/11 Rady Miasta Sanoka z dnia 29 listopada 2011 r. w sprawie uchwalenia wieloletniego planu rozwoju i modernizacji urządzeń wodociągowych i urządzeń kanalizacyjnych będących w posiadaniu Sanockiego Przedsiębiorstwa Gospodarki Komunalnej Spółka z o.o. w Sanoku.
7. Wieloletni plan rozwoju i modernizacji urządzeń wodociągowych i urządzeń kanalizacyjnych będących w posiadaniu Sanockiego Przedsiębiorstwa Gospodarki Komunalnej Spółka z o.o. w Sanoku na lata 2011-2014 – Uchwała NR XXIV/223/12 Rady Miasta Sanoka z dnia 31 maja 2012 r. w sprawie zmiany „Wieloletniego planu rozwoju i modernizacji urządzeń wodociągowych i urządzeń kanalizacyjnych będących w posiadaniu Sanockiego Przedsiębiorstwa Gospodarki Komunalnej Spółka z o.o. w Sanoku na lata 2011-2014".

Miejscowości tworzące proponowaną aglomerację:

Miasto Sanok – cała gmina miejska,
Gmina Sanok – część gminy: m. Bykowce, m. Czerteż, m. Falejówka, m. Jędruszkowce, m. Jurowce, m. Kostarowce, m. Markowce, m. Pakoszówka, m. Pisarowce, m. Płowce, m. Prusiek, m. Raczkowa, m. Sanoczek, m. Srogów Dolny, m. Srogów Górny, m. Strachocina, m. Stróże Małe, m Trepcza, m. Wujskie, m. Zabłotce, m. Załuż.

A. Informacja o długości i rodzaju istniejącej oraz planowanej sieci kanalizacyjnej:

Sieć istniejąca w całej aglomeracji: 301,7 km
W tym:
- grawitacyjna – 284,1km
- tłoczna – 17,6 km

Miasto Sanok – 104,9 km

sieć grawitacyjna: 101,6 km
sieć tłoczna: 3,3 km

Gmina Sanok - 196,8 km

sieć grawitacyjna: 182,5 km
sieć tłoczna: 14,3 km

Sieć planowana w całej aglomeracji – 43,9 km

z czego na terenach:
- chronionych- 11,0 km
- nie chronionych- 32,9 km

Miasto Sanok – 4,1 km

Gmina Sanok – 39,8 km

Informacja o liczbie mieszkańców i turystów w sezonie turystyczno-wypoczynkowym, obsługiwanych przez sieć kanalizacyjną

Stan istniejący

Łącznie dla całej aglomeracji – mieszkańców + turystów = 47.737 osoby
Miasto Sanok - 38.635 mieszkańców + 727 turystów = 39.362 osoby
Gmina Sanok – 8.331 mieszkańców + 44 turystów = 8.375 osób

Stan przewidywany:

Miasto Sanok

Planowane jest podłączenie 315 mieszkańców. Łącznie przewidywana liczba mieszkańców i turystów w sezonie turystyczno-wypoczynkowym w mieście Sanok, obsługiwanych przez sieć kanalizacyjną 38.950 mieszkańców + 727 turystów = 39 677 osób)

Gmina Sanok

Planowane jest podłączenie 4295 mieszkańców oraz 335 turystów. Łącznie przewidywana liczba mieszkańców i turystów w sezonie turystyczno-wypoczynkowym w Gminie Sanok, obsługiwanych przez sieć kanalizacyjną 12626 mieszkańców + 379 turystów = 13 005 osób)

Informacja dotycząca oczyszczalni ścieków

Nazwa oczyszczalni – oczyszczalnia ścieków w Trepczy (OS Sanok)
Współrzędne oczyszczalni:
- szerokość: E 49°35'07", długość: N 22°11'44"
Współrzędne punktu zrzutu:
- szerokość: E 49°35'45", długość: N 22°11'39"
Nazwa odbiornika ścieków:
III rzędu: Wisła, bezpośredni odbiornik: San
Rodzaj oczyszczalni: non PUB2
Przepustowość oczyszczalni:
- średnia – 15 000 m^3/d
- maksymalna – 28 000 m^3/d

Oczyszczalnia Ścieków w Trepczy została oddana do eksploatacji w 1993 r.
Aktualnie obiekt jest w końcowej fazie przebudowy i modernizacji mającej na celu głównie modernizację ciągu technologicznego pod kątem usuwania związków biogennych.
Ścieki doprowadzane są do oczyszczalni kolektorem grawitacyjnym z terenu miasta Sanoka i Gminy Sanok.
Oczyszczalnia Ścieków w Sanoku jest oczyszczalnią mechaniczno-biologiczną z technologią osadu czynnego, ze zintegrowanym procesem usuwania związków azotu i fosforu.
Oczyszczalnia Ścieków została zaprojektowana i wykonana na przepustowość 15000 m3/d ścieków w okresie bezdeszczowym , oraz na przyjęcie pierwszej fali deszczu max 2500 m3/d, która zostaje zatrzymana w zbiorniku retencyjnym. Z uwagi na częściowo ogólnospławny charakter zlewni projektowanej oczyszczalni, układ technologiczny oczyszczalni dostosowano do występującej nierównomierności dopływu ścieków. Ilość ścieków przyjmowana do oczyszczalni w okresie pogody deszczowej oraz roztopów jest ograniczona do (3 + 1) x Qśrh = (3+1) x 625 = 2500 m3/h. Nadmiar ścieków ponad 2500 m3/h odprowadzany będzie przelewem przed oczyszczalnią do kanału odpływowego do odbiornika.
przepustowość obiektu wynosić będzie:

- Przepływ średni dobowy w pogodzie suchej Qśrd = 15 000 m3/d
- Przepływ maksymalny dobowy w pogodzie deszczowej: Qmaksd = 28 000 m3/d
- Przepływ średni godzinowy w pogodzie suchej: Qśrh = 625 m3/h
- Przepływ maksymalny godzinowy w pogodzie suchej: Qmaksh = 1 000 m3/h
- Przepływ maksymalny godzinowy w pogodzie deszczowej

(przepustowość hydrauliczna: piaskowniki, osadniki wstępne, część biologiczna oczyszczalni): Qmaksdeszcz = 1 500 m3/h

- Przepływ maksymalny godzinowy w pogodzie deszczowej (przepustowość hydrauliczna: kraty, pompownia główna): Qmaksmaxh= 2 500 m3/h
- Dopływ do zbiornika retencyjnego: QR = 1 000 m3/h

Ścieki kolektorem grawitacyjnym doprowadzane są do istniejącej hali krat zlokalizowanej w budynku obsługi oczyszczalni. W hali krat, zamontowane są 3 pracujące równolegle kraty gęste mechaniczne o prześwicie 6 mm. Kraty wyposażone są w urządzenie do płukania oraz prasowania skratek.

Skratki zatrzymane na kratach po wypłukaniu i sprasowaniu są transportowane systemem przenośników do pomieszczenia kontenerów. Odwodnione skratki są higienizowane wapnem chlorowanym, zbierane w kontenerach i następnie wywożone na składowisko odpadów.

Ścieki z krat odpływają do pompowni głównej ścieków skąd tłoczone są do komory rozdzielczej przy piaskownikach.

Przed piaskownikami wykonano komorę rozdzielczą, której zadaniem jest równomierny rozdział ścieków na dwa ciągi technologiczne oraz odprowadzenie nadmiaru ścieków w pogodzie deszczowej do projektowanego zbiornika retencyjnego.

Przyjęte rozwiązania pozwolą na równomierny rozdział ścieków na dwa ciągi technologiczne oraz kontrolowany zrzut nadmiaru ścieków do zbiornika retencyjnego.

Po oczyszczeniu w piaskownikach ścieki ścieki przepływają przez osadnik poziomy dwukomorowy. Po mechanicznym oczyszczaniu ścieki wpływają do reaktora biologicznego wykonanego jako dwa niezależne ciągi składające się z komór: predenitryfikacji, defosfatacji, denitryfikacji i nitryfikacji. Komory nitryfikacji wyposażone są w system napowietrzania powierzchniowego przy użyciu aeratorów mamutowych o osi poziomej. Komory predenitryfikacji, defosfatacji, denitryfikacji wyposażone są w system mieszadeł. Po reaktorze biologicznym ścieki wpływają do 3 osadników wtórnych, a następnie poprzez koryto pomiarowe, odprowadzane są jako oczyszczone do odbiornika rzeki San. Na wypadek zaistnienia sytuacji zatrucia osadu czynnego w oczyszczalni poprzez zrzut ścieków przemysłowych i związanego z tym wypływania osadu przewidziano w układzie technologicznym na odpływie z oczyszczalni zastosowanie dwóch sit do filtracji końcowe o prześwicie 0,35 mm każde. Sita pozwolą zatrzymać flotujący do odbiornika osad czynny i ochronić odbiornik przed skażeniem. Uruchomienie sit będzie następowało automatycznie, w przypadku przekroczenia zadanego stężenia suchej masy w ściekach oczyszczonych.

Osad czynny nadmierny i wstępny kierowany jest do zagęszczaczy grawitacyjnych, a następnie do komór fermentacyjnych. Po procesie fermentacji osady ściekowe odwadniane są prasie taśmowej i higienizowany wapnem . System sterowania i nadzoru oczyszczalni działa w oparciu o elektroniczny system nadzorowany komputerowo.

W oczyszczalni znajduje się laboratorium, w którym wykonuje się analizy ścieków dopływających i dowożonych do oczyszczalni i ścieków oczyszczonych odprowadzanych do odbiornika.

wróć

B. Opis gospodarki ściekowej:

1) średnia dobowa ilość ścieków komunalnych powstających na terenie aglomeracji oraz ich skład jakościowy:

Miasto Sanok i Gmina Sanok – 14.700 m³/d

Wskaźnik	Jednostka	Stężenie
pH		7,87
Temperatura	*0C*	9,58
BZT_5	*mg O^2/dm^3*	230,82
CHZT	*mg O^2/dm^3*	622,82
Zawiesina	*mg /dm^3*	295,18
Azot ogólny	*mgN/dm^3*	48,78
Azot amonowy	*mgN-NH4/dm^3*	35,3
Fosfor ogólny	*mgP/dm^3*	7,68

2) ilość i skład jakościowy ścieków przemysłowych odprowadzanych przez zakłady do systemu kanalizacji zbiorczej:

Miasto Sanok i Gmina Sanok - 700 m³/d

Wskaźnik	Jednostka	Stężenie
pH		*7,89*
BZT_5	*mg O^2/dm^3*	*895*
CHZT	*mg O^2/dm^3*	*3889*
Zawiesina	*mg /dm^3*	*204*
Azot ogólny	*mgN/dm^3*	*55,6*
Fosfor ogólny	*mgP/dm^3*	*8,60*

3) zakłady, których podłączenie do systemu kanalizacji zbiorczej jest planowane:
Miasto Sanok - *nie planuje się*
Gmina Sanok - *nie planuje się*

4) uzasadnienie określonej dla aglomeracji równoważnej liczby mieszkańców: RLM = 63.124

Miasto Sanok: RLM = 50.119
liczba mieszkańców 38635 + 315(planowane) = 38.950
liczba turystów 727
liczba RLM dla przemysłu - 10442

Gmina Sanok: RLM = 13.005
liczba mieszkańców 8331 + 4295 (planowane) = 12626
liczba turystów 44 +335 (planowane)=379
liczba RLM dla przemysłu – 0

WSKAŹNIKI DŁUGOŚCI SIECI:

Wskaźnik długości sieci planowanej do wybudowania w całej aglomeracji:

- na terenach chronionych

- miejscowości: Wujskie, Załuż
- długość planowanej do budowy sieci kanalizacyjnej 11,0 km
- liczba mieszkańców objęta planowaną siecią kanalizacyjną 736 mieszkańców +255 turystów= 991 osób

Wyznaczenie wskaźnika długości planowanej do budowy sieci kanalizacyjnej *objętej* ***formą ochrony przyrody 90,09 mk/km***

- na terenach nie chronionych

- miejscowości: pozostałe miejscowości w aglomeracji
- długość planowanej do budowy sieci kanalizacyjnej 32,9 km
- liczba mieszkańców objęta planowaną siecią kanalizacyjną 3874 mieszkańców +80 turystów= 3954 osób

Wyznaczenie wskaźnika długości planowanej do budowy sieci kanalizacyjnej nie *objętej* ***formą ochrony przyrody 120,18 mk/km***

Wstępne założenia dla aglomeracji ujętej w KPOŚK zakładały skanalizowanie miejscowości: Srogów Górny, Srogów Dolny, Trepcza, Zabłotce, Czerteż, Sanoczek, Jurowce, Falejówka, Raczkowa, Pisarowce, Bykowce, Prusiek, Kostarowce, Pakoszówka, Strachocina, Jędruszkowce, Markowce, Wujskie, Załuż, Stróże Małe, Stróże Wielkie, Płowce, Niebieszczany, Liszna, Dębna, Międzybrodzie. Po analizie ekonomiczno-technicznej uzasadniona jest zmiana obszaru i granic aglomeracji . Z aglomeracji wyłączone zostają następujące miejscowości: Stróże Wielkie, Niebieszczany, Liszna, Dębna, Międzybrodzie. Dla miejscowości wyłączonych z aglomeracji analizowane są inne rozwiązania technologiczne umożliwiające odbiór ścieków (tj. przydomowe oczyszczalnie ścieków, indywidualne oczyszczalnie ścieków dla poszczególnych miejscowości).
Powyższe uzasadnia się faktem, podwyższenia wskaźnika koncentracji tj. obliczonego jako stosunek przewidywanej do obsługi przez system kanalizacji zbiorczej liczby

mieszkańców danej aglomeracji i niezbędnej do realizacji długości sieci kanalizacyjnej (łącznie z kolektorami i przewodami tłocznymi doprowadzającymi ścieki do oczyszczalni).

Realizacja zadań z zakresu wyposażenia aglomeracji Sanok w systemy kanalizacji w zakresie określonym propozycją niniejszego planu aglomeracji będzie możliwa i uzasadniona technicznie oraz ekonomicznie.

C. Informacja o strefach ochronnych ujęć wody obejmujących tereny ochrony bezpośredniej i tereny ochrony pośredniej

Nie ustanowiono stref ochrony pośredniej. Dla ujęcia wody znajdującego się w m. Trepcza strefa ochrony bezpośredniej pokrywa się z linią ogrodzenia działki na której zlokalizowano ujęcie wody.

D. Informacja o obszarach ochronnych zbiorników wód śródlądowych

W granicach aglomeracji nie występują obszary chronione wód śródlądowych.

E. Informacja o formach ochrony przyrody

W granicach planowanej aglomeracji występują następujące formy ochrony przyrody (w rozumieniu ustawy z dnia 16 kwietnia 2004 r.):

- Obszar NATURA 2000
- Wschodniobeskidzki Obszar Chronionego Krajobrazu (wschodnia, północno-wschodnia część gminy Sanok po potok Pijawka płynący przez Raczkowa, Falejówkę, Srogów Górny i Dolny).
- Obszar chronionego Krajobrazu Beskidu Niskiego (część gminy Sanok położona na południe od miasta Sanoka oraz na wschód i południe od drogi relacji Sanok – Bukowsko),
- Obszar Krajobrazowy Gór Słonnych (tereny gminy Sanok na wschód od rzeki San i na północ od granicy lasu w miejscowości Bykowce i na północ od drogi Załuż – Lesko),
- Obszar „Dorzecze Górnego Sanu",
- Obszar „Sanisko w Bykowcach",
- Rezerwaty: „Polanki", „Góra Sobień", „Przełom Sanu w Trepczy", „Starorzecze Sanu", „Śnieżyczka – Przebiśnieg w Sanoczku",
- Pomniki przyrody: lipa we wsi Falejówka, jesion we wsi Załuż, dąb szypułkowy we wsi Załuż.

Miasto Sanok:

BURMISTRZ
dr Wojciech Bierbarczyk

Gmina Sanok:

WÓJT GMINY SANOK
mgr Anna Halas

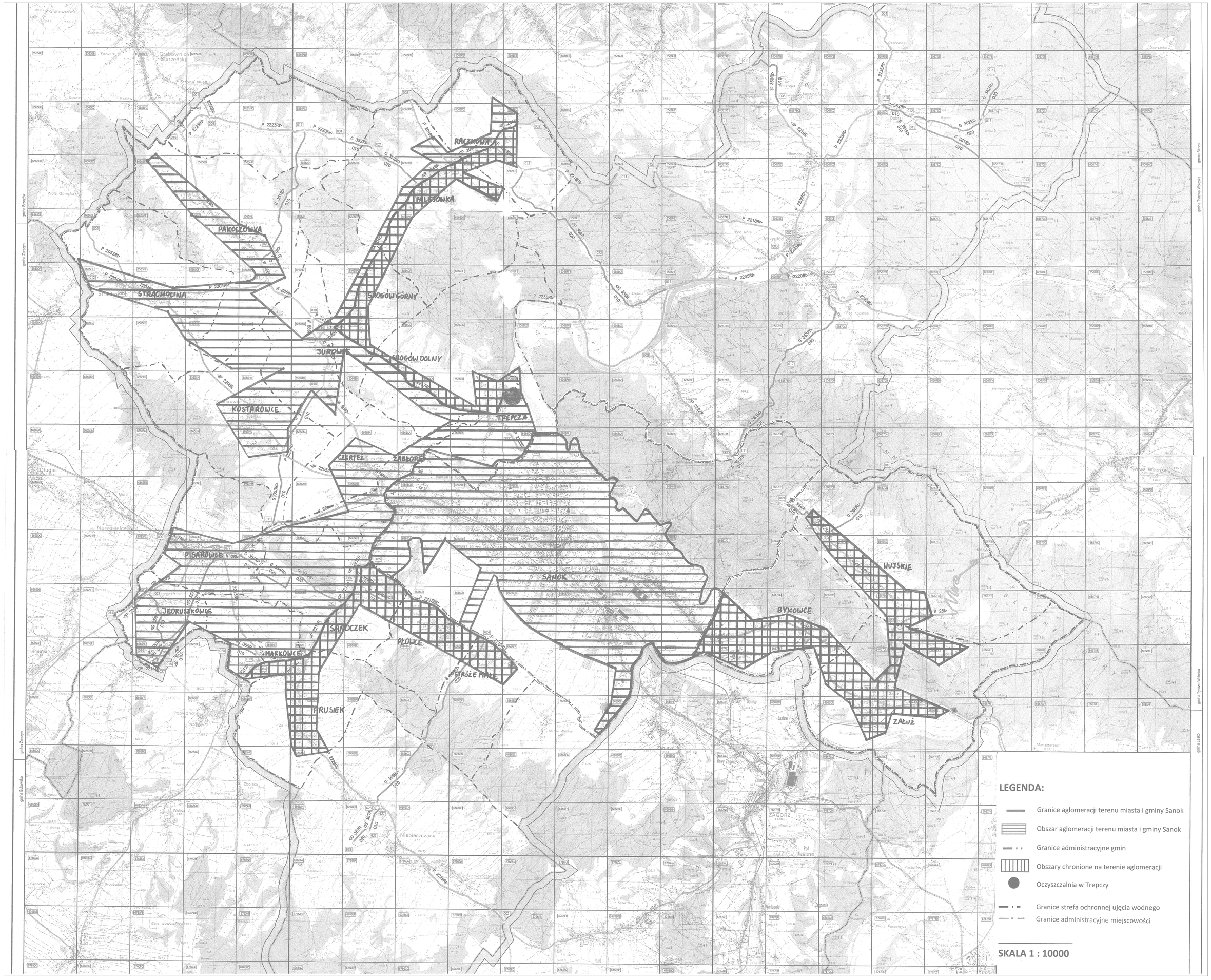
RACZKOWA
FALEJÓWKA
PAKOSZÓWKA
STRACHOCINA
GROGÓW GÓRNY
JUROWCE
GROGÓW DOLNY
KOSTAROWCE
TREPCZA
CZERTEŻ
ZABŁOTCE
PISAKOWCE
SANOK
WUJSKIE
JEDRUSZKOWCE
SANOCZEK
PŁOWCE
BYKOWCE
MARKOWCE
STRÓŻE MAŁE
PRUSIEK
ZAŁUŻ
LEGENDA:
Granice aglomeracji terenu miasta i gminy Sanok
Obszar aglomeracji terenu miasta i gminy Sanok
Granice administracyjne gmin
Obszary chronione na terenie aglomeracji
Oczyszczalnia w Trepczy
Granice strefa ochronnej ujęcia wodnego
Granice administracyjne miejscowości
SKALA 1 : 10000

wróć

- projekt -

UCHWAŁA NR …….

SEJMIKU WOJEWÓDZTWA PODKARPACKIEGO

z dnia ……

w sprawie zmiany uchwały Nr XXXIX/791/13 z dnia 28 października 2013r. w sprawie Parku Krajobrazowego Gór Słonnych

Na podstawie art. 18 pkt 20 ustawy z dnia 5 czerwca 1998 r. o samorządzie województwa (tekst jedn. Dz. U. z 2013 r. poz. 596 z późn. zm.), art. 4 ust. 1 ustawy z dnia 20 lipca 2000r. o ogłaszaniu aktów normatywnych i niektórych innych aktów prawnych (tekst jedn. Dz. U. z 2011r.197.1172 z późn. zm.), oraz art. 16 ust. 3 i art.17 ustawy z dnia 16 kwietnia 2004 r. o ochronie przyrody (Dz. U. z 2013r. poz. 627 z późn. zm.)

Sejmik Województwa Podkarpackiego w Rzeszowie

uchwala co następuje:

§ 1. W uchwale Nr XXIX/791/13 Sejmiku Województwa Podkarpackiego z dnia 28 października 2013 r. w sprawie Parku Krajobrazowego Gór Słonnych wprowadza się następujące zmiany:

W § 3 po ust.4 dodaje się ust.5, ust. 6 i ust.7 w brzmieniu:

„5. Zakaz, o którym mowa w ust. 1 pkt 10 nie dotyczy organizowania rajdów motorowych i samochodowych, zwanych dalej imprezami, na drogach:

1) DK 28 Zator-Medyka
2) powiatowej Nr 2078 Bircza – Huwniki – gr. państwa

z zastrzeżeniem ust.6 i ust.7 niniejszego paragrafu.

6. Na każdej z wymienionych w ust. 5 dróg lub wszystkich wymienionych w ust. 5 drogach łącznie w jednym roku kalendarzowym może odbyć się nie więcej niż 2 imprezy trwające nie dłużej niż 3 dni każda.

7. Organizacja imprezy, o której mowa w ust.6, wymaga uzyskania uprzedniej pisemnej informacji Dyrektora Zespołu Parków Krajobrazowych w Przemyślu, że w danym roku kalendarzowym liczba zorganizowanych i zgłoszonych do zorganizowania imprez nie wyczerpuje liczby dozwolonej w ust.6.”

§ 2. Wykonanie uchwały powierza się Zarządowi Województwa Podkarpackiego.

wróć

§ 3. Uchwała wchodzi w życie po upływie 14 dni od dnia ogłoszenia w Dzienniku Urzędowym Województwa Podkarpackiego.

wróć

UZASADNIENIE

Zgodnie z uchwałą Nr XXXIX/791/13 Sejmiku Województwa Podkarpackiego z dnia 28 października 2013r. w sprawie Parku Krajobrazowego Gór Słonnych na terenie Parku obowiązuje zakaz organizowania rajdów motorowych i samochodowych. Wprowadzana niniejszą uchwałą zmiana polegająca na wyłączeniu wymienionych w uchwale dróg z zakazu organizowania rajdów motorowych i samochodowych podyktowana jest planami sporadycznego organizowania na terenie Parku rajdów samochodowych jako imprez promujących region. Po analizie warunków przyrodniczych w sąsiedztwie dróg projektowanych do wyłączenia z zakazu organizowania rajdów samochodowych i motorowych stwierdzono, że są to drogi publiczne, gdzie natężenie ruchu jest stosunkowo duże, usytuowane są one w bezpiecznej odległości od najcenniejszych siedlisk przyrodniczych Parku Krajobrazowego Gór Słonnych i sporadycznie organizowane imprezy rajdowe nie będą miały istotnego negatywnego wpływu na te siedliska i gatunki chronione. Zapis ust. 6 ogranicza ilość rajdów zorganizowanych w ciągu jednego roku kalendarzowego w całym Parku Krajobrazowym Gór Słonnych do nie więcej niż 2 imprez, niezależnie od ich zasięgu terenowego.

Projekt przedmiotowej uchwały został poddany konsultacjom z organizacjami pozarządowymi i podmiotami wymienionymi w art. 3 ust. 3 ustawy o działalności pożytku publicznego i o wolontariacie (Dz. Urz. Woj. Podk. z 2011r. Nr 1, poz.2). W okresie przeznaczonym na konsultacje nie wpłynęły żadne uwagi ani wnioski do projektu uchwały.

Zgodnie z ustawą o ochronie przyrody projekt niniejszej uchwały został uzgodniony z właściwymi miejscowo radami gmin oraz z Regionalnym Dyrektorem Ochrony Środowiska w Rzeszowie.

wróć

Projekt

Załącznik do uchwały Nr….
Zarządu Województwa Podkarpackiego
w Rzeszowie
z dnia…….

projekt

UCHWAŁA NR
SEJMIKU WOJEWÓDZTWA PODKARPACKIEGO
z dnia 2014 r.

w sprawie określenia zadań Samorządu Województwa Podkarpackiego finansowanych ze środków Państwowego Funduszu Rehabilitacji Osób Niepełnosprawnych w roku 2014.

Na podstawie art.18 pkt.20 ustawy z dnia 5 czerwca 1998 r. o samorządzie wojewódzkim (Dz.U. z 2013, poz.596 j.t. z późn. zm.) oraz art. 35 ust. 2 ustawy z dnia 27 sierpnia 1997r. o rehabilitacji zawodowej i społecznej oraz zatrudnieniu osób niepełnosprawnych (Dz.U. z 2011r. Nr 127, poz.721 z późn. zm.), w związku z § 1 Rozporządzenia Ministra Polityki Społecznej z dnia 6 sierpnia 2004 r. w sprawie określenia zadań samorządu województwa, które mogą być finansowane ze środków Państwowego Funduszu Rehabilitacji Osób Niepełnosprawnych (Dz.U. Nr 187, poz.1940 z późn. zm.), Rozporządzeniem Ministra Pracy i Polityki Społecznej z dnia 14 grudnia 2007 r. w sprawie zakładów aktywności zawodowej (Dz.U. Nr 242, poz. 1776), Rozporządzeniem Ministra Pracy i Polityki Społecznej z dnia 7 lutego 2008r. w sprawie rodzajów zadań z zakresu rehabilitacji zawodowej i społecznej osób niepełnosprawnych zlecanych fundacjom oraz organizacjom pozarządowym (Dz.U. Nr 29, poz.172) oraz Rozporządzeniem Rady Ministrów z dnia 13 maja 2003 r. w sprawie algorytmu przekazywania środków Państwowego Funduszu Rehabilitacji Osób Niepełnosprawnych samorządom wojewódzkim i powiatowym (Dz.U. Nr 88, poz.808 z póź. zm.),

Sejmik Województwa Podkarpackiego
uchwala, co następuje :

§ 1

Środki Państwowego Funduszu Rehabilitacji Osób Niepełnosprawnych określone Rozporządzeniem Rady Ministrów z dnia 13 maja 2003 r. w sprawie algorytmu przekazywania środków Państwowego Funduszu Rehabilitacji Osób Niepełnosprawnych samorządom wojewódzkim i powiatowym – dla Samorządu Województwa Podkarpackiego w wysokości **9 605 547,00 zł** przeznacza się w **2014 roku** na realizację następujących zadań:

1) dofinansowanie robót budowlanych w rozumieniu przepisów ustawy z dnia 7 lipca 1994 r. – Prawo budowlane, dotyczących obiektów służących rehabilitacji, w związku z potrzebami osób niepełnosprawnych, za wyjątkiem rozbiórki tych obiektów

2) dofinansowanie kosztów tworzenia i działania zakładów aktywności zawodowej,
3) zlecanie fundacjom oraz organizacjom pozarządowym zadań z zakresu rehabilitacji zawodowej i społecznej osób niepełnosprawnych.

§ 2

Wykonanie uchwały powierza się Zarządowi Województwa Podkarpackiego.

§ 3

Uchwała wchodzi w życie z dniem podjęcia.

Uzasadnienie

Na podstawie art.35 ust.2 ustawy z dnia 27 sierpnia 1997 r. o rehabilitacji zawodowej i społecznej oraz zatrudnianiu osób niepełnosprawnych (Dz.U. z 2011r. Nr 127, poz. 721 z późn. zm.) środki Państwowego Funduszu Rehabilitacji Osób Niepełnosprawnych określone Rozporządzeniem Rady Ministrów z dnia 13 maja 2003 r. w sprawie algorytmu przekazywania środków Państwowego Funduszu Rehabilitacji Osób Niepełnosprawnych samorządom wojewódzkim i powiatowym (Dz. U. Nr 88, poz.808 z późn.zm.), dla Samorządu Województwa Podkarpackiego, w wysokości **9 605 547 zł** wnioskuje się przeznaczyć w 2014r. na :

1. dofinansowanie robót budowlanych w rozumieniu przepisów ustawy z dnia 7 lipca 1994r. – Prawo budowlane (Dz.U. z 2013r. poz. 1409 j.t.), dotyczących obiektów służących rehabilitacji, w związku z potrzebami osób niepełnosprawnych, za wyjątkiem rozbiórki tych obiektów.
2. dofinansowanie kosztów tworzenia i działania zakładów aktywności zawodowej.
3. zlecanie fundacjom oraz organizacjom pozarządowym zadań z zakresu rehabilitacji zawodowej i społecznej osób niepełnosprawnych.

Zgodnie z art.35 ust.1 pkt.5,6 oraz art.36 ust. 2 ustawy z dnia 27 sierpnia 1997 r. o rehabilitacji zawodowej i społecznej oraz zatrudnianiu osób niepełnosprawnych do zadań Samorządu Województwa realizowanych w ramach tej ustawy należy:

1. dofinansowanie robót budowlanych w rozumieniu przepisów ustawy z dnia 7 lipca 1994r. – Prawo budowlane (Dz.U. z 2013 r. poz. 1409 j.t.), dotyczących obiektów służących rehabilitacji, w związku z potrzebami osób niepełnosprawnych, za wyjątkiem rozbiórki tych obiektów.
2. dofinansowanie kosztów tworzenia i działania zakładów aktywności zawodowej.
3. zlecanie fundacjom i organizacjom pozarządowym zadań z zakresu rehabilitacji zawodowej i społecznej osób niepełnosprawnych.

Środki PFRON oddane do dyspozycji Samorządu Województwa na 2014r. są w wysokości 9 605 547 zł. Jest to kwota większa o 3,5 % w stosunku do kwoty jaką dysponowało Województwo w 2013r. (tj.9 278 325 zł).

Na 2014 rok złożono 10 wniosków o dofinansowanie robót budowlanych w obiektach służących rehabilitacji, w związku z potrzebami osób niepełnosprawnych.

Dotychczas wpłynął jeden wniosek od Polskiego Stowarzyszenia na Rzecz Osób z Upośledzeniem Umysłowym Koło w Krośnie, o dofinansowanie kosztów utworzenia zakładu aktywności zawodowej w Krośnie i planuje się w bieżącym roku dofinansowanie kosztów jego utworzenia i działania. Ponadto Organizator już funkcjonującego ZAZ-u w Woli Żyrakowskiej wnioskował o wzrost zatrudnienia osób niepełnosprawnych o 5 osób. Dofinansowanie kosztów utworzenia nowego Zakładu w Krośnie oraz wzrost zatrudnienia w Zakładzie w Woli Żyrakowskiej zostało pozytywnie zaopiniowane przez Wojewódzką Społeczną Radę do Spraw Osób Niepełnosprawnych na posiedzeniu w dniu 12 lutego 2014r. Po utworzeniu nowego Zakładu oraz wzroście zatrudnienia w ZAZ-ie w Woli Żyrakowskiej, w województwie funkcjonować będzie dziewięć zakładów aktywności zawodowej zatrudniających łącznie 284 osoby niepełnosprawne (wzrost o 30 osób w porównaniu do 2013 roku).

Kolejne zadanie, tj.: zlecanie fundacjom i organizacjom pozarządowym zadań z zakresu rehabilitacji zawodowej i społecznej osób niepełnosprawnych odbywać się będzie (zgodnie z ustawą z dnia 24 kwietnia 2003r. o działalności pożytku publicznego i o wolontariacie) na zasadzie ogłaszania otwartego konkursu ofert.

W związku z powyższym otrzymane środki PFRON planuje się przeznaczyć na realizację wszystkich trzech ustawowych zadań.

Przeznaczenie środków PFRON na realizację w 2014r. ww. zadań zostało zaakceptowane przez Wojewódzką Społeczną Radę do spraw Osób Niepełnosprawnych na posiedzeniu w dniu 12 lutego 2014r.

wróć

UCHWAŁA NR 328 / 7861 / 14
ZARZĄDU WOJEWÓDZTWA PODKARPACKIEGO
w RZESZOWIE
z dnia 11 marca 2014 r.

w sprawie wniesienia pod obrady Sejmiku Województwa Podkarpackiego projektu uchwały Sejmiku w sprawie określenia zadań Samorządu Województwa Podkarpackiego finansowanych ze środków Państwowego Funduszu Rehabilitacji Osób Niepełnosprawnych w roku 2014.

Na podstawie art.41 ust. 1 ustawy z dnia 5 czerwca 1998 roku o samorządzie województwa (Dz.U. z 2013r. poz.596 z późn. zm.) i § 29 ust.1 pkt 1 Statutu Województwa Podkarpackiego stanowiącego załącznik do Uchwały Nr X/103/99 Sejmiku Województwa Podkarpackiego w Rzeszowie z dnia 29 września 1999r. w sprawie uchwalenia Statutu Województwa Podkarpackiego (Dz. Urz. Woj. Podk. z 1999r. Nr 28, poz.1247 z 2002r. Nr 54 poz. 1101, z 2008r. Nr 55 poz.1449),

Zarząd Województwa Podkarpackiego w Rzeszowie
uchwala, co następuje:

§ 1

W związku z wycofaniem z porządku obrad Sejmiku Województwa Podkarpackiego projektu uchwały Sejmiku **w sprawie określenia zadań Samorządu Województwa Podkarpackiego finansowanych ze środków Państwowego Funduszu Rehabilitacji Osób Niepełnosprawnych w roku 2014,** przyjętego Uchwałą Nr 321/7706/14 Zarządu Województwa Podkarpackiego w Rzeszowie z dnia 18 lutego 2014r., postanawia się wnieść projekt uchwały Sejmiku w brzmieniu stanowiącym załącznik do niniejszej uchwały.

§ 2

Wykonanie uchwały powierza się Marszałkowi Województwa Podkarpackiego.

§ 3

Uchwała wchodzi w życie z dniem podjęcia.

wróć

„PROJEKT”

Uchwała Nr / /
Sejmiku Województwa Podkarpackiego
w Rzeszowie
z dnia …….2014 r.

w sprawie udzielenia Miastu Dębica
w roku 2014 pomocy finansowej.

Na podstawie art. 8a i art. 18 pkt. 20 ustawy z dnia 5 czerwca 1998 r. o samorządzie województwa (Dz. U. z 2013r. poz. 596 z późn. zm.) oraz art.216, ust.2, pkt.5 i art. 220 ust.1 ustawy z dnia 27 sierpnia 2009 r. o finansach publicznych (Dz.U. z 2013 roku, poz. 885 z późn. zm.)

Sejmik Województwa Podkarpackiego
uchwala, co następuje:

§1

Udziela się Miastu Dębica w roku 2014 pomocy finansowej w kwocie 70 000 zł (słownie: siedemdziesiąt tysięcy złotych 00/100) z przeznaczeniem na realizację zadań w zakresie bezpieczeństwa publicznego. Szczegółowe warunki udzielenia pomocy finansowej określone zostaną w umowie zawartej pomiędzy Miastem Dębica a Województwem Podkarpackim.

§2

Wykonanie uchwały powierza się Zarządowi Województwa Podkarpackiego.

§3

Uchwała wchodzi w życie z dniem jej podjęcia.

wróć

Uzasadnienie

Województwo może udzielić innym jednostkom samorządu terytorialnego pomocy finansowej.

Burmistrz Dębicy powołując się na decyzję Powiatowego Inspektora Nadzoru Budowlanego w Dębicy nr NB-7356-III-19/2013 z dnia 9 grudnia 2013 roku nakazującą wykonanie robót budowlanych zmierzających do usunięcia zagrożenia życia lub zdrowia ludzi oraz bezpieczeństwa mienia zwrócił się z wnioskiem o wsparcie finansowe ten cel. Biorąc pod uwagę specyfikę i ilość użytkowników tego terenu stanowi on obszar zagrożenia nie tylko dla mieszkańców gminy.

Środki finansowe przekazane przez województwo podkarpackie przeznaczone zostaną na usunięcie bezpośredniego zagrożenia bezpieczeństwa publicznego i usuwanie skutków klęsk żywiołowych na osiedlu mieszkaniowym i usprawni usunięcia uszkodzenia dachu Kościoła Parafii Rzymsko-Katolickiej pod wezwaniem Miłosierdzia Bożego w Dębicy.

Wartość całości zadania wg otrzymanych informacji przedstawionych przez Burmistrza to kwota 450 000 zł. Planowane środki pomocy finansowej gminy to 80 000 zł.

wróć

- projekt -

UCHWAŁA NR … / … / 14
SEJMIKU WOJEWÓDZTWA PODKARPACKIEGO
z dnia …….. 2014 r.

w sprawie zmian w budżecie Województwa Podkarpackiego na 2014 r.

Na podstawie art. 18 pkt 6 i art. 61 ustawy z dnia 5 czerwca 1998 r. o samorządzie województwa (Dz. U. z 2013 r. Nr 596 z późn. zm.), art. 211 i art. 212 ustawy z dnia 27 sierpnia 2009 r. o finansach publicznych (Dz. U. z 2013 poz. 885 z późn. zm.) oraz Uchwały Nr XLI/815/13 Sejmiku Województwa Podkarpackiego z dnia 30 grudnia 2013 r. w sprawie budżetu Województwa Podkarpackiego na 2014 r.

Sejmik Województwa Podkarpackiego
uchwala, co następuje:

§ 1

1. Zmniejsza się plan dochodów bieżących budżetu Województwa Podkarpackiego na 2014 r. w dziale 758 – Różne rozliczenia w rozdziale 75801 – Część oświatowa subwencji ogólnej dla jednostek samorządu terytorialnego z tytułu subwencji ogólnej z budżetu państwa o kwotę **1.371.090,-zł.**

2. Zwiększa się plan dochodów budżetu Województwa Podkarpackiego na 2014 r. o kwotę **447.301,-zł**, w tym:

1) dochodów bieżących o kwotę **292.788,-zł**,
2) dochodów majątkowych o kwotę **154.513,-zł**.

3. W ramach zwiększenia, o którym mowa w ust. 2 zwiększa się plan dochodów:

1) w dziale 750 – Administracja publiczna w rozdziale 75001 – Urzędy naczelnych i centralnych organów administracji rządowej z tytułu refundacji wydatków poniesionych ze środków własnych na realizację projektu pn. "Wzmocnienie w samorządzie województwa podkarpackiego monitorowania polityk publicznych wymiany informacji w oparciu o Regionalne Obserwatorium Terytorialne" w ramach Programu Operacyjnego Kapitał Ludzki o kwotę **118.820,-zł** (dochody bieżące),
2) w dziale 801 – Oświata i wychowanie z tytułu wpłaty do budżetu niewykorzystanych środków finansowych gromadzonych w 2013 r. na

wróć

wydzielonym rachunku przez budżetowe jednostki oświatowe o kwotę **167.378,-zł** (dochody bieżące), z tego:

a) w rozdziale 80130 – Szkoły zawodowe o kwotę **1.879,-zł**,

b) w rozdziale 80141 – Zakłady kształcenia nauczycieli o kwotę **36.455,-zł**,

c) w rozdziale 80146 – Dokształcanie i doskonalenie nauczycieli o kwotę **126.791,-zł**,

d) w rozdziale 80147 – Biblioteki pedagogiczne o kwotę **2.253,-zł**,

3) w dziale 854 – Edukacyjna opieka wychowawcza w rozdziale 85410 – Internaty i bursy szkolne z tytułu wpłaty do budżetu niewykorzystanych środków finansowych gromadzonych w 2013 r. na wydzielonym rachunku przez budżetowe jednostki oświatowe o kwotę **44,-zł** (dochody bieżące),

4) w dziale 921 – Kultura i ochrona dziedzictwa narodowego o kwotę **161.059,-zł**, z tego:

a) w rozdziale 92108 – Filharmonie, orkiestry, chóry i kapele o kwotę 20.808,-zł, w tym z tytułu:

aa) wpływów ze zwrotów dotacji wykorzystanych niezgodnie z przeznaczeniem, pobranych nienależnie lub w nadmiernej wysokości o kwotę 1.870,-zł (dochody bieżące),

ab) wpływów ze zwrotów dotacji wykorzystanych niezgodnie z przeznaczeniem, pobranych nienależnie lub w nadmiernej wysokości dotyczące dochodów majątkowych o kwotę 18.938,-zł (dochody majątkowe),

b) w rozdziale 92109 – Domy i ośrodki kultury, świetlice i kluby z tytułu wpływów ze zwrotów dotacji wykorzystanych niezgodnie z przeznaczeniem, pobranych nienależnie lub w nadmiernej wysokości dotyczące dochodów majątkowych o kwotę 76.031,-zł (dochody majątkowe),

c) w rozdziale 92114 – Pozostałe instytucje kultury z tytułu wpływów ze zwrotów dotacji wykorzystanych niezgodnie z przeznaczeniem, pobranych nienależnie lub w nadmiernej wysokości dotyczące dochodów majątkowych o kwotę 3.489,-zł (dochody majątkowe),

d) w rozdziale 92118 – Muzea o kwotę 60.731,-zł, w tym z tytułu:

da) wpływów ze zwrotów dotacji wykorzystanych niezgodnie z przeznaczeniem, pobranych nienależnie lub w nadmiernej wysokości o kwotę 4.676,-zł (dochody bieżące),

wróć

ab) wpływów ze zwrotów dotacji wykorzystanych niezgodnie z przeznaczeniem, pobranych nienależnie lub w nadmiernej wysokości dotyczące dochodów majątkowych o kwotę 56.055,-zł (dochody majątkowe).

4. ***Zmiany planu dochodów w szczegółowości dział, rozdział, paragraf określa załącznik Nr 1 do niniejszej uchwały.***

5. ***Zmniejsza się plan wydatków*** budżetu Województwa Podkarpackiego na 2014 r. o kwotę **8.401.151,-zł**, w tym:

*1) wydatków bieżących o kwotę **4.161.612,-zł**,*

*2) wydatków majątkowych o kwotę **4.239.539,-zł**.*

6. W ramach zmniejszenia, o którym mowa w ust. 5 zmniejsza się plan wydatków :

1) w dzi ale 150 – Przetwórstwo przemysłowe w rozdziale 15011 – Rozwój przedsiębiorczości o kwotę **4.182.921,-zł**, w tym:

a) wydatki bieżące	-
b) wydatki majątkowe	**4.182.921,-zł,**
w tym inwestycje i zakupy inwestycyjne	**4.182.921,-zł**
z tego na programy finansowane z udziałem środków UE i źródeł zagranicznych	-

2) w dziale 400 – Wytwarzanie i zaopatrywanie w energię elektryczną, gaz i wodę w rozdziale 40001 – Dostarczanie ciepła o kwotę **1.000,-zł**, w tym:

a) wydatki bieżące	-
b) wydatki majątkowe	**1.000,-zł,**
w tym inwestycje i zakupy inwestycyjne	**1.000,-zł**
z tego na programy finansowane z udziałem środków UE i źródeł zagranicznych	-

3) w dziale 600 – Transport i łączność o kwotę **2.782.724,-zł**, z tego:

a) w r ozdziale 60 001 – Krajowe pasażerskie przewozy kolejowe o kwotę **500.000,-zł**, w tym:

aa) wydatki bieżące	**500.000,-zł**
wydatki jednostek budżetowych	**500.000,-zł**
z tego na:	
- wynagrodzenia i składki od nich naliczane	-
- wydatki związane z realizacją ich statutowych zadań	**500.000,- zł**

wróć

ab) wydatki majątkowe -

b) w r ozdziale 600 13 – Drogi publiczne wojewódzkie o kwotę **2.282.724,-zł**, w tym:

ba) wydatki bieżące **2.282.724,-zł**

wydatki jednostek budżetowych **2.282.724,-zł**

z tego na:

- wynagrodzenia i składki od nich naliczane -

- wydatki związane z realizacją ich statutowych zadań **2.282.724,- zł**

bb) wydatki majątkowe -

4) w dzi ale 700 – Gospodarka m ieszkaniowa w r ozdziale 7000 5 – Gospodarka gruntami i nieruchomościami o kwotę **100,-zł**, w tym:

a) wydatki bieżące **100,-zł**

wydatki jednostek budżetowych **100,-zł**

z tego na:

- wynagrodzenia i składki od nich naliczane -

- wydatki związane z realizacją ich statutowych zadań **100,- zł**

b) wydatki majątkowe -

5) w dziale 754 - Bezpieczeństwo publiczne i ochrona przeciwpożarowa w rozdziale 75406 – Straż Graniczna o kwotę **200.000,-zł**, w tym:

a) wydatki bieżące **200.000,-zł**

w tym dotacje na zadania bieżące **200.000,-zł**

b) wydatki majątkowe -

6) w d ziale 757 - Obsługa długu publicznego w r ozdziale 757 04 – Rozliczenia z tytułu poręczeń i gwarancji udzielonych przez Skarb Państwa lub jednostkę samorządu terytorialnego o kwotę **1.173.788-zł**, w tym:

a) wydatki bieżące **1.173.788,-zł**

w tym wypłaty z tytułu poręczeń i gwarancji **1.173.788,-zł**

b) wydatki majątkowe -

7) w dziale 851 – Ochrona zdrowia o kwotę **55.618,-zł**, z tego:

a) w rozdziale 85115 - Sanatoria o kwotę **5.618,-zł**, w tym:

aa) wydatki bieżące -

ab) wydatki majątkowe **5.618,-zł**

w tym inwestycje i zakupy inwestycyjne **5.618,-zł**

z tego na programy finansowane z udziałem

wróć

środków UE i źródeł zagranicznych -

b) w r ozdziale 85 154 – Przeciwdziałanie alkoholizmowi o kwotę **50.000,-zł**, w tym:

ba) wydatki bieżące -

bb) wydatki majątkowe **50.000,-zł**

w tym inwestycje i zakupy inwestycyjne **50.000,-zł**

z tego na programy finansowane z udziałem środków UE i źródeł zagranicznych -

8) w dziale 900 – Gospodarka komunalna i ochrona środowiska w rozdziale 90005 – Ochrona powietrza atmosferycznego i klimatu o kwotę **5.000,-zł**, w tym:

a) wydatki bieżące **5.000,-zł**

wydatki jednostek budżetowych **5.000,-zł**

z tego na:

- wynagrodzenia i składki od nich naliczane -
- wydatki związane z realizacją ich statutowych zadań **5.000,- zł**

b) wydatki majątkowe -

7. ***<u>Zwiększa się plan wydatków</u>*** budżetu Województwa Podkarpackiego na 2014 r. o kwotę **8.400.179**,**-zł**, w tym:

1) *wydatków bieżących o kwotę **862.125,-zł,***
2) *wydatków majątkowych o kwotę **7.538.054,-zł**.*

8. W ramach zwiększenia, o którym mowa w ust. 7 zwiększa się plan wydatków, z tego:

1) w dziale 400 – Wytwarzanie i zaopatrywanie w energię elektryczną, gaz i wodę w rozdziale 40095 – Pozostała działalność o kwotę **278.493,-zł**, w tym:

a) wydatki bieżące -

b) wydatki majątkowe **278.493,-zł,**

w tym inwestycje i zakupy inwestycyjne **278.493,-zł**

z tego na programy finansowane z udziałem środków UE i źródeł zagranicznych -

2) w dziale 600 – Transport i łączność o kwotę **2.497.595,-zł**, z tego:

a) w rozdziale 60015 – Drogi publ iczne w miastach n a pr awach pow iatu o kwotę **114.871,-zł**, w tym:

aa) wydatki bieżące -

ab) wydatki majątkowe **114.871,-zł,**

wróć

w tym inwestycje i zakupy inwestycyjne **114.871,-zł**

z tego na programy finansowane z udziałem

środków UE i źródeł zagranicznych -

b) w rozdziale 60016 – Drogi publiczne gminne o kwotę **100.000,-zł**, w tym:

ba) wydatki bieżące -

bb) wydatki majątkowe **100.000,-zł,**

w tym inwestycje i zakupy inwestycyjne **100.000,-zł**

z tego na programy finansowane z udziałem

środków UE i źródeł zagranicznych -

c) w r ozdziale 600 78 – Usuwanie skutków klęsk żywiołowych o kwotę **2.282.724,-zł**, w tym:

ca) wydatki bieżące -

cb) wydatki majątkowe **2.282.724,-zł,**

w tym inwestycje i zakupy inwestycyjne **2.282.724,-zł**

z tego na programy finansowane z udziałem

środków UE i źródeł zagranicznych -

3) w d ziale 700 – Gospodarka mieszkaniowa w r ozdziale 7000 5 – Gospodarka gruntami i nieruchomościami o kwotę **100,-zł**, w tym:

a) wydatki bieżące -

b) wydatki majątkowe **100,-zł,**

w tym inwestycje i zakupy inwestycyjne **100,-zł**

z tego na programy finansowane z udziałem

środków UE i źródeł zagranicznych -

4) w d ziale 750 – Administracja pu bliczna w r ozdziale 7501 8 – Urzędy marszałkowskie o kwotę **500.000,-zł**, w tym:

a) wydatki bieżące -

b) wydatki majątkowe **500.000,-zł,**

w tym inwestycje i zakupy inwestycyjne **500.000,-zł**

z tego na programy finansowane z udziałem

środków UE i źródeł zagranicznych -

5) w d ziale 754 - Bezpieczeństwo publiczne i ochrona przeciwpożarowa w rozdziale 75406 – Straż Graniczna o kwotę **200.000,-zł**, w tym:

a) wydatki bieżące -

b) wydatki majątkowe **200.000,-zł,**

wróć

w tym inwestycje i zakupy inwestycyjne **200.000,-zł**

z tego na programy finansowane z udziałem

środków UE i źródeł zagranicznych -

6) w d ziale 803 – Szkolnictwo wyższe w rozdziale 80306 – Działalność dydaktyczna o kwotę **418.204,-zł**, w tym:

a) wydatki bieżące -

b) wydatki majątkowe **418.204,-zł,**

w tym inwestycje i zakupy inwestycyjne **418.204,-zł**

z tego na programy finansowane z udziałem

środków UE i źródeł zagranicznych -

7) w dziale 851 – Ochrona zdrowia o kwotę **307.125,-zł**, z tego:

a) w rozdziale 85148 – Medycyna pracy o kwotę **257.125,-zł**, w tym:

aa) wydatki bieżące **257.125,-zł**

wydatki jednostek budżetowych **257.125,-zł**

z tego na:

- wynagrodzenia i składki od nich naliczane -

- wydatki związane z realizacją ich statutowych zadań **257.125,- zł**

ab) wydatki majątkowe -

b) w r ozdziale 851 54 – Przeciwdziałanie alkoholizmowi o kwotę **50.000,-zł**, w tym:

ba) wydatki bieżące -

bb) wydatki majątkowe **50.000,-zł**

w tym inwestycje i zakupy inwestycyjne **50.000,-zł**

z tego na programy finansowane z udziałem

środków UE i źródeł zagranicznych -

8) w dziale 900 – Gospodarka komunalna i ochrona środowiska w rozdziale 90005 – Ochrona powietrza atmosferycznego i klimatu o kwotę **5.000,-zł**, w tym:

a) wydatki bieżące **5.000,-zł**

w tym dotacje na zadania bieżące **5.000,-zł**

b) wydatki majątkowe -

9) w dziale 921 – Kultura i ochrona dziedzictwa narodowego o kwotę **4.102.662,-zł,** z tego:

a) w r ozdziale 921 09 – Domy i ośrodki kultury, świetlice i kluby o kwotę **315.691,-zł**, w tym:

wróć

aa) wydatki bieżące -

ab) wydatki majątkowe **315.691,-zł**

w tym inwestycje i zakupy inwestycyjne **315.691,-zł**

z tego na programy finansowane z udziałem środków UE i źródeł zagranicznych -

b) w rozdziale 92118 – Muzea o kwotę **600.000,-zł**, w tym:

ba) wydatki bieżące **600.000,-zł**

w tym dotacje na zadania bieżące **600.000,-zł**

bb) wydatki majątkowe -

c) w rozdziale 92120 – Ochrona zabytków i opieka nad zabytkami o kwotę **171.716,-zł**, w tym:

ca) wydatki bieżące -

cb) wydatki majątkowe **171.716,-zł**

w tym inwestycje i zakupy inwestycyjne **171.716,-zł**

z tego na programy finansowane z udziałem środków UE i źródeł zagranicznych -

d) w rozdziale 92195 – Pozostała działalność o kwotę **3.015.255,-zł**, w tym:

da) wydatki bieżące -

db) wydatki majątkowe **3.015.255,-zł**

w tym inwestycje i zakupy inwestycyjne **3.015.255,-zł**

z tego na programy finansowane z udziałem środków UE i źródeł zagranicznych -

10) w rozdziale 926 – Kultura fizyczna w rozdziale 92601 – Obiekty sportowe o kwotę **91.000,-zł**, w tym:

a) wydatki bieżące -

b) wydatki majątkowe **91.000,-zł**

w tym inwestycje i zakupy inwestycyjne **91.000,-zł**

z tego na programy finansowane z udziałem środków UE i źródeł zagranicznych -

9. ***Zmiany planu wydatków w szczegółowości dział, rozdział, paragraf określa załącznik Nr 2 do niniejszej uchwały.***

wróć

§ 2

1. ***Dotacje określone w:***

1) § 1 ust . 6 pkt 5 stanowią dotację celową dla jednostki sektora finansów publicznych – Bieszczadzkiego Oddziału Straży Granicznej w Przemyślu na wpłatę na Fundusz Wsparcia Straży Granicznej z przeznaczeniem na zakup sprzętu
i wyposażenia specjalistycznego w kwocie 200.000,-zł,

2) § 1 ust. 8 pkt 8 stanowią dotacje celowe dla jednostek spoza sektora finansów publicznych na realizację zadania publicznego z zakresu edukacji oraz wychowywania dzieci i młodzieży poprzez przeprowadzenie akcji szkolnych wynikających z realizacji celów edukacyjnych zawartych w programach ochrony powietrza, w ramach zadania: uświadamianie mieszkańcom zagrożenia jakie niesie ze sobą spalanie odpadów w piecach, kotłach domowych w kwocie 5.000,-zł,

3) § 1 ust. 8 pkt 9 lit. b stanowią dotację celową na pomoc finansową dla jednostki sektora finansów publicznych – Powiatu Sanockiego z przeznaczeniem na dofinansowanie bieżącej działalności statutowej Muzeum Historycznego w Sanoku w zakresie gromadzenia, przechowywania i udostępniania zbiorów w kwocie 600.000,-zł.

2. ***Wydatki majątkowe na inwestycje i zakupy inwestycyjne*** określone w:

1) § 1 ust. 6 pkt 1 stanowią dotacje celowe dla jednostek spoza sektora finansów publicznych - beneficjentów realizujących projekty w ramach Regionalnego Programu Operacyjnego Województwa Podkarpackiego w kwocie 4.182.921,-zł,

2) § 1 ust. 6 pkt 2 stanowią dotacje celowe dla jednostek spoza sektora finansów publicznych - beneficjentów realizujących projekty w ramach Regionalnego Programu Operacyjnego Województwa Podkarpackiego w kwocie 1.000,-zł,

3) § 1 ust. 6 pkt 7 lit. a stanowią dotacje celowe dla jednostek spoza sektora finansów publicznych - beneficjentów realizujących projekty w ramach Regionalnego Programu Operacyjnego Województwa Podkarpackiego w kwocie 5.618,-zł,

4) § 1 ust. 6 pkt 7 lit. b stanowią dotację celową dla jednostki sektora finansów publicznych – Wojewódzkiego Ośrodka Terapii Uzależnienia od Alkoholu

wróć

i Współuzależnienia w Stalowej Woli na realizację zadania pn. „Zagospodarowanie otoczenia budynku” w kwocie 50.000,-zł,

5) § 1 ust. 8 pkt 1 stanowią dotacje celowe dla jednostek spoza sektora finansów publicznych - beneficjentów realizujących projekty w ramach Regionalnego Programu Operacyjnego Województwa Podkarpackiego w kwocie 278.493,-zł,
6) § 1 ust. 8 pkt 2 lit. a stanowią dotacje celowe dla jednostek sektora finansów publicznych - beneficjentów realizujących projekty w ramach Regionalnego Programu Operacyjnego Województwa Podkarpackiego w kwocie 114.871,-zł,
7) § 1 ust. 8 pkt 2 lit. b stanowią dotacje celowe dla jednostek sektora finansów publicznych - beneficjentów realizujących projekty w ramach Regionalnego Programu Operacyjnego Województwa Podkarpackiego w kwocie 100.000,-zł,
8) § 1 ust. 8 pkt 2 lit. c stanowią wydatki Podkarpackiego Zarządu Dróg Wojewódzkich w Rzeszowie z przeznaczeniem na realizację zadania pn. "Wykonanie właściwych prac stabilizacyjnych dla zadania "Zabezpieczenie osuwiska i korpusu drogowego w ciągu drogi wojewódzkiej Nr 877 Naklik - Szklary w km 62+692-62+737 w m. Wólka Hyżneńska" w kwocie 2.282.724,-zł,
9) § 1 ust. 8 pkt 3 stanowią wydatki Urzędu Marszałkowskiego na nabycie przez Województwo Podkarpackie nieruchomości stanowiącej własność Gminy Miasta Rzeszów położonej przy ul. Lisa Kuli w Rzeszowie 100,-zł,
10) § 1 ust. 8 pkt 4 stanowią wydatki Urzędu Marszałkowskiego w kwocie 500.000,-zł z przeznaczeniem na:
    a) koszty opracowania dokumentacji projektowej - rozbudowa budynku UMWP przy ul. Lubelskiej 4 w Rzeszowie w kwocie 400.000,-zł,
    b) realizację zadania pn. "Rozbudowa infrastruktury informatycznej" w kwocie 100.000,-zł.
11) § 1 ust. 8 pkt 5 stanowią dotację celową dla jednostki sektora finansów publicznych – Bieszczadzkiego Oddziału Straży Granicznej w Przemyślu na wpłatę na Fundusz Wsparcia Straży Granicznej z przeznaczeniem na zakup sprzętu i wyposażenia specjalistycznego w kwocie 200.000,-zł,
12) § 1 ust. 8 pkt 6 stanowią dotacje celowe dla beneficjentów realizujących projekty w ramach Regionalnego Programu Operacyjnego Województwa Podkarpackiego w kwocie 418.204,-zł, w tym dla:
    a) jednostek sektora finansów publicznych w kwocie 140.000,-zł,
    b) jednostek spoza sektora finansów publicznych w kwocie 278.204,-zł,

wróć

13) § 1 ust. 8 pkt 7 lit. b stanowią dotację celową dla jednostki sektora finansów publicznych – Wojewódzkiego Ośrodka Terapii Uzależnienia od Alkoholu i Współuzależnienia w Stalowej Woli na realizację zadania pn. „Modernizacja budynku zgodnie z przepisami przeciwpożarowymi" w kwocie 50.000,-zł,
14) § 1 ust. 8 pkt 9 lit. a stanowią dotację celową dla jednostki sektora finansów publicznych - Centrum Kulturalnego w Przemyślu na realizację zadania pn. "Kompleksowa modernizacja, odnowa i ochrona budynku Centrum Kulturalnego w Przemyślu - wojewódzkiej instytucji kultury (II część)" w kwocie 315.691,-zł,
15) § 1 ust. 8 pkt 9 lit. c stanowią dotacje celowe dla beneficjentów realizujących projekty w ramach Regionalnego Programu Operacyjnego Województwa Podkarpackiego w kwocie 171.716,-zł, w tym dla:
    a) jednostek sektora finansów publicznych w kwocie 168.942,-zł,
    b) jednostek spoza sektora finansów publicznych w kwocie 2.774,-zł,
16) § 1 ust. 8 pkt 9 lit. d stanowią dotacje celowe dla jednostek sektora finansów publicznych - beneficjentów realizujących projekty w ramach Regionalnego Programu Operacyjnego Województwa Podkarpackiego w kwocie 3.015.255,-zł,
17) § 1 ust. 8 pkt 10 stanowią dotacje celowe dla jednostek sektora finansów publicznych - beneficjentów realizujących projekty w ramach Regionalnego Programu Operacyjnego Województwa Podkarpackiego w kwocie 91.000,-zł.

§ 3

1. Zwiększa się planowany deficyt budżetu województwa na koniec 2014 r. o kwotę **922.817,- zł**.
2. Zmniejsza się przychody na finansowanie planowanego deficytu budżetu województwa z tytułu spłaty pożyczek udzielonych z budżetu o kwotę **916.663,-zł**.
3. Zwiększa się przychody na finansowanie planowanego deficytu budżetu województwa z tytułu wolnych środków, jako nadwyżki środków pieniężnych na rachunku bieżącym budżetu jednostki samorządu terytorialnego, wynikających z rozliczeń wyemitowanych papierów wartościowych, kredytów i pożyczek z lat ubiegłych o kwotę **1.839.480**,**-zł**.
4. Określa się klasyfikację przychodów, o których mowa w ust. 2 w § 951 – Przychody ze spłaty pożyczek i kredytów ze środków publicznych.

wróć

5. Określa się klasyfikację przychodów, o których mowa w ust. 3 w § 950 – Wolne środki, o których mowa w art. 217 ust.2 pkt 6 ustawy.

§ 4

Załącznik Nr 14 do Uchwały Nr XLI/815/13 Sejmiku W ojewództwa Podkarpackiego w Rzeszowie z dnia 30 grudnia 2013 r. w sprawie budżetu Województwa Podkarpackiego na 2014 r. otrzymuje brzmienie jak załącznik Nr 3 do niniejszej uchwały.

§ 5

Wykonanie uchwały powierza się Zarządowi Województwa.

§ 6

Uchwała wchodzi w życie z dniem podjęcia i podlega ogłoszeniu w Dzienniku Urzędowym Województwa Podkarpackiego.

wróć

UZASADNIENIE
do projektu Uchwały Sejmiku Województwa Podkarpackiego w Rzeszowie w sprawie zmian w budżecie Województwa Podkarpackiego na 2014 r.

Projekt uchwały został opracowany na podstawie wniosków złożonych przez Dyrektorów Departamentów zaakceptowanych przez Członków Zarządu nadzorujących realizację zadań budżetowych oraz na podstawie decyzji Zarządu Województwa

DOCHODY						
Dział	***Rozdział***	***Zmniejszenia /kwota w zł/***	***Zwiększenia /kwota w zł/***	***Źródło***	***Jednostka realizująca/ Dep. Urzędu***	***Uwagi***
750	75001		118 820	Dochody z tytułu refundacji wydatków poniesionych ze środków własnych na realizację projektu pn. "Wzmocnienie w samorządzie województwa podkarpackiego monitorowania polityk publicznych i wymiany i informacji w oparciu o Regionalne Obserwatorium Terytorialne" w ramach PO KL.	Dep. RR	
758	75801	-1 371 090		Dochody z tytułu części oświatowej subwencji ogólnej.	-	
801	80130		1 879	Dochody z tytułu wpłaty do budżetu niewykorzystanych w 2013 roku środków gromadzonych na wyodrębnionym rachunku przez jednostki oświatowe.	Dep. EN - jednostki oświatowe	Dochody roku 2014.
	80141		36 455			
	80146		126 791			
	80147		2 253			
854	85410		44			
921	92108		20 808	Dochody z tytułu zwrotu przez Filharmonię Podkarpacką im. A.Malawskiego w Rzeszowie części dotacji otrzymanej (po rozliczeniu podatku VAT) na realizację zadań: 1) organizacja cyklu koncertów pt. "Fil-kameralia" - 1.870,-zł, 2) "Zakup instrumentów muzycznych i akcesoriów na potrzeby działalności statutowej Filharomii" - 18.938,-zł.	Dep. EK - instytucje kultury	
	92109		76 031	Dochody z tytułu zwrotu przez Centrum Kulturalne w Przemyślu części dotacji otrzymanej (po rozliczeniu podatku VAT) na realizację zadań: 1) "Zakup wyposażenia scenicznego niezbędnego dla realizacji celów statutowych regionalnego Centrum Kulturalnego w Przemyślu - wojewódzkiej instytucji kultury - 29.145,-zł, 2) "Kino Centrum Cyfryzacja" - 32.163,-zł, 3) "zakup wyposażenia dla przemyskiego kina "Centrum"" - 1.725,-zł, 4) "zakup platform do organizacji widowisk i inscenizacji plenerowych" - 12.998,-zł.		
	92114		3 489	Dochody z tytułu zwrotu przez Arboretum i Zakład Fizjografii w Bolestraszycach części dotacji otrzymanej (po rozliczeniu podatku VAT) na realizację zadania pn. "zakup wykaszarek oraz kultywatora spalinowego".		
921	92118		60 731	Dochody z tytułu zwrotu przez Muzea części dotacji otrzymanych (po rozliczeniu podatku VAT) , z tego: 1) Muzeum Budownictwa Ludowego w Sanoku na realizację zadań, w tym: a) "Rekonstrukcja domu miejskiego z Leska z przeznaczeniem na piekarnię w Parku Etnograficznym" - 12.828,-zł (§ 6660), b) "Modernizacja systemu klimatyzacyjnego i wentylacyjnego na stałej ekspozycji Ikona Karpacka na terenie Parku Etnograficznego w Sanoku" - 33.398,-zł (§ 6660), 2) Muzeum Marii Konopnickiej w Żarnowcu na realizację zadania pn. "Festiwal Żarnowiec" - 4.676,-zł (§ 2910), 3) Muzeum Podkarpackie w Krośnie na realizację zadania pn. "Dziedzictwo Archeologiczne regionów szansą na rozwój turystyki" - 9.829,-zł.	Dep. EK - instytucje kultury	
Suma		**-1 371 090**	**447 301**			
Ogółem plan dochodów		**-923 789**				

wróć

WYDATKI						
Dział	***Rozdział***	***Zmniejszenia /kwota w zł/***	***Zwiększenia /kwota w zł/***	***Przeznaczenie***	***Jednostka realizująca/ Dep. Urzędu***	***Uwagi***
150	15011	-4 182 921		Zmniejszenie planu dotacji celowej na współfinansowanie projektów realizowanych w ramach RPO WP - jednostki spoza sektora finansów publicznych (§ 6209).	Dep. RR	Przeniesienia obejmują plan wydatków w działach: 150,400,600,803, 851,921,926.
400	40001	-1 000		Zmniejszenie planu dotacji celowej na współfinansowanie projektów realizowanych w ramach RPO WP - jednostki spoza sektora finansów publicznych (§ 6209).	Dep. RR	Przeniesienia obejmują plan wydatków w działach: 150,400,600,803, 851,921,926.
	40095		278 493	Zwiększenie planu dotacji celowej na współfinansowanie projektów realizowanych w ramach RPO WP - jednostki spoza sektora finansów publicznych (§ 6209).		
600	60001	-500 000		Zmniejszenie planu wydatków Urzędu Marszałkowskiego przeznaczonych na naprawy uszkodzonych autobusów szynowych stanowiących mienie Województwa Podkarpackiego (§ 4270).	Dep. DT	Przeniesienie wydatków do działu 750 rozdziału 75018.
	60015		114 871	Zwiększenie planu dotacji celowej na współfinansowanie projektów realizowanych w ramach RPO WP - jednostki sektora finansów publicznych (§ 6209).	Dep. RR	Przeniesienia obejmują plan wydatków w działach: 150,400,600,803, 851,921,926.
	60013	-2 282 724		Zmiana klasyfikacji budżetowej wydatkow bieżących Podkarpackiego Zarządu Dróg Wojewódzkich w Rzeszowie przeznaczonych na zimowe utrzymanie dróg wojewódzkich - przeniesienia do rozdzialu 60078.	PZDW	
	60016		100 000	Zwiększenie planu dotacji celowej na współfinansowanie projektów realizowanych w ramach RPO WP - jednostki sektora finansów publicznych (§ 6209).	Dep. RR	Przeniesienia obejmują plan wydatków w działach: 150,400,600,803, 851,921,926.
	60078		2 282 724	Zwiększenie planu wydatków majątkowych Podkarpackiego Zarządu Dróg Wojewódzkich w Rzeszowie - wkład własny do realizacji zadania pn. "Wykonanie właściwych prac stabilizacyjnych dla zadania "Zabezpieczenie osuwiska i korpusu drogowego w ciągu drogi wojewódzkiej Nr 877 Naklik - Szklary w km 62+692-62+737 w m. Wólka Hyżneńska", dofinansowanego z dotacji z budżetu państwa (§ 6050).	PZDW	Wydatki finansowane środkami z działu 600 rozdziału 60013.
700	70005	-100	100	Zmiana klasyfikacji wydatków Urzędu Marszałkowskiego przeznaczonych na utrzymanie mienia będącego w zasobie Województwa poprzez: 1) zmniejszeniu planu wydatków bieżących (§ 4300), 2) ustaleniu planu wydatków majątkowych na nabycie przez Województwo Podkarpackie nieruchomości stanowiącej własność Gminy Miasta Rzeszów położonej przy ul. Lisa Kuli w Rzeszowie (§ 6060).	Dep. RG	
750	75018		400 000	Ustalenie planu wydatków majątkowych Urzędu Marszałkowskiego na opracowanie dokumentacji projektowej - rozbudowa budynku UMWP przy ul. Lubelskiej 4 w Rzeszowie (§ 6050).	Dep. OR	Wydatki finansowane środkami z działu 600 rozdziału 60001.
			100 000	Ustalenie planu wydatków Urzędu Marszałkowskiego z przeznaczeniem na realizację zadania pn. "Rozbudowa infrastruktury informatycznej" w celu podniesienia bezpieczeństwa sieci i wydajności sieci FC pod nowoczesny system wspomagania Systemu Dynamicznej Informacji Pasażerskiej zainstalowanego w pojazdach nabywanych przez województwo Podkarpackie (§ 6060).		

wróć

754	75406	-200 000	200 000	Zmiana klasyfikacji budżetowej dotacji przeznaczonej na wpłatę na Fundusz Wsparcia Straży Granicznej na zakup sprzętu i wyposażenia specjalistycznego poprzez: 1) zmniejszenie planu dotacji bieżącej (§ 3000), 2) ustalenie planu dotacji majątkowej (§ 6170).	Dep. OR	
757	75704	-1 173 788		Zmniejszenie planu wydatków przeznaczonych na zabezpieczenie poręczeń udzielonych szpitalom (§ 8020).	Dep. OZ	
803	80306		418 204	Zwiększenie planu dotacji celowej na współfinansowanie projektów realizowanych w ramach RPO WP (§ 6209),w tym dla: 1) jednostek spoza sektora finansów publicznych - 278.204,-zł, 2) jednostek sektora finansów publicznych - 140.000,-zł.	Dep. RR	Przeniesienia obejmują plan wydatków w działach: 150,400,600,803,851, 921,926.
851	85115	-5 618		Zmniejszenie planu dotacji celowej na współfinansowanie projektów realizowanych w ramach RPO WP - jednostki spoza sektora finansów publicznych (§ 6209).		
	85148		257 125	Zwiększenie planu wydatków Wojewódzkiego Ośrodka Medycyny Pracy w Rzeszowie na pokrycie kosztów zadań zleconych z zakresu medycyny pracy (§ 4280).	Dep. OZ	Wydatki finansowane środkami z działu 757 rozdziału 75704.
851	85154	-50 000		Zmiana planu dotacji celowej dla Wojewódzkiego Ośrodka Terapii Uzależnienia od Alkoholu i Współuzależnienia w Stalowej Woli (§ 6220) polegająca na: 1) rezygnacji z realizacji zadania pn. "Zagospodarowanie otoczenia budynku", 2) zwiększeniu planu dotacji na realizację zadania pn. "Modernizacja budynku zgodnie z przepisami przeciwpożarowymi".	Dep. OZ	
			50 000			
900	90005	-5 000	5 000	Zmiana klasyfikacji wydatków bieżących Urzędu Marszałkowskiego poprzez: 1) zmniejszenie planu pozostałych wydatków bieżących przeznaczonych na uświadamianie mieszkańcom zagrożenia jakie niesie ze sobą spalanie odpadów w piecach, kotłach domowych (§ 4300), 2) ustalenie planu dotacji celowych dla jednostek spoza sektora finansów publicznych na realizację zadania publicznego z zakresu edukacji oraz wychowywania dzieci i młodzieży poprzez prowadzenie akcji szkolnych wynikających z realizacji celów edukacyjnych zawartych w programach ochrony powietrza (§ 2360).	Dep. OS	
921	92109		315 691	Ustalenie planu dotacji celowej dla Centrum Kulturalnego w Przemyślu na realizację zadania pn. "Kompleksowa modernizacja, odnowa i ochrona budynku Centrum Kulturalnego w Przemyślu - wojewódzkiej instytucji kultury (II część)" (§ 6220).	Dep. DO	
	92118		600 000	Ustalenie planu dotacji celowej na pomoc finansową dla Powiatu Sanockiego z przeznaczeniem na dofinansowanie bieżącej działalności Muzeum Historycznego w Sanoku w zakresie gromadzenia, przechowywania i udostępniania zbiorów (§ 2710).	Dep. DO	Uchwała w sprawie udzielenia pomocy finansowej podjęta na sesji w m-cu lutym.
	92120		171 716	Zwiększenie planu dotacji celowej na współfinansowanie projektów realizowanych w ramach RPO WP (§ 6209), w tym dla: 1) jednostki spoza sektora finansów publicznych - 2.774,-zł, 2) jednostki sektora finansów publicznych - 168.942,-zł.	Dep. RR	Przeniesienia obejmują plan wydatków w działach: 150,400,600,803, 851,921,926.
	92195		3 015 255	Zwiększenie planu dotacji celowej na współfinansowanie projektów realizowanych w ramach RPO WP - jednostki sektora finansów publicznych (§ 6209).		

wróć

926	92601		91 000	Zwiększenie planu dotacji celowej na współfinansowanie projektów realizowanych w ramach RPO WP - jednostki sektora finansów publicznych (§ 6209).	Dep. RR	Przeniesienia obejmują plan wydatków w działach: 150,400,600,803, 851,921,926.
Suma		**-8 401 151**	**8 400 179**			
Ogółem plan wydatków		**-972**				

W wyniku proponowanych zmian w budżecie na 2014 r. następuje:
1) zwiększenie deficytu roku 2014 o kwotę 922.817,-zł,
2) zmniejszenie planu przychodów na finansowanie planowanego deficytu budżetu z tytułu spłaty pożyczek udzielonych z budżetu o kwotę 916.663,-zł.
3) zwiększenie planu przychodów na finansowanie planowanego deficytu budżetu z tytułu wolnych środków o kwotę 1.839.480,-zł.

Ponadto zmiany dotyczą zwiększenia planu dochodów gromadzonych na wyodrębnionym rachunku przez wojewódzkie oświatowe jednostki budżetowe oraz wydatków nimi finansowanych o kwotę 171.496,-zł.

167 422

-922 817

Załącznik Nr 2 do Uchwały ……/ …. / 14
Sejmiku Województwa Podkarpackiego
z dnia …….. 2014 r. w sprawie zmian w budżecie
Województwa Podkarpackiego na 2014 r.

wróć

Zmiana planu wydatków w szczegółowości dział, rozdział, paragraf

PLAN WYDATKÓW						
Dział	Rozdział	zmniejszenia		zwiększenia		
		§	kwota	§	kwota	
150	15011	6209	-4 182 921		0	
400	40001	6209	-1 000		0	
	40095		0	6209	278 493	
600	60001	4270	-500 000		0	
	60013	4300	-2 282 724		0	
	60015		0	6209	114 871	
	60016		0	6209	100 000	
	60078		0	6050	2 282 724	
700	70005	4300	-100	6060	100	
750	75018		0	6050	400 000	
			0	6060	100 000	
754	75406	3000	-200 000	6170	200 000	
757	75704	8020	-1 173 788		0	
803	80306		0	6209	418 204	
851	85115	6209	-5 618		0	
	85148		0	4280	257 125	
	85154	6220	-50 000	6220	50 000	
900	90005	4300	-5 000	2360	5 000	
921	92109		0	6220	315 691	
	92118		0	2710	600 000	
	92120		0	6209	171 716	
	92195		0	6209	3 015 255	4 102 662
926	92601		0	6209	91 000	
Razem			**-8 401 151**		**8 400 179**	
w tym:						
wydatki bieżące			*-4 161 612*		*862 125*	
wydatki majątkowe			*-4 239 539*		*7 538 054*	
			-8 401 151		**8 400 179**	-972

wróć

SPRAWOZDANIE

Komisji Budżetu, Mienia i Finansów Sejmiku Województwa Podkarpackiego

z działalności za okres 24.01.2013 r. – 30.12.2013 r.

Komisja Budżetu, Mienia i Finansów Sejmiku Województwa Podkarpackiego działa na podstawie Uchwały Sejmiku Nr II/9/10 z dnia 14 grudnia 2010 r. w sprawie powołania składu osobowego komisji IV kadencji Sejmiku /z późniejszymi zmianami odnoszącymi się do składu komisji/. Aktualny skład Komisji jest następujący : p. Czesław Łączak – Przewodniczący Komisji, p. Jerzy Borcz – Wiceprzewodniczący Komisji, /po złożeniu rezygnacji z funkcji Przewodniczącego Komisji/, członkowie Komisji : p. Wojciech Buczak – pełniący funkcję Przewodniczącego Sejmiku, /złożył rezygnację z funkcji Wiceprzewodniczącego Komisji/, p. Janusz Magoń – Wiceprzewodniczący Sejmiku oraz 2 członkowie Zarządu : p. Jan Burek – Wicemarszałek Województwa i p. Lucjan Kuźniar – Wicemarszałek Województwa /uprzednio Członek Zarządu/, p. Stanisław Bartnik, p. Jarosław Brenkacz, p. Mariusz Kawa, p. Teresa Kubas-Hul /uprzednio Przewodnicząca Sejmiku/, p. Anna Kowalska /uprzednio Wicemarszałek Województwa/.

Zakres działania Komisji był zgodny z uchwalonym planem pracy Komisji oraz Sejmiku na rok 2013. Komisja współpracowała głównie z Departamentem Budżetu i Finansów oraz z Departamentem Rolnictwa, Geodezji i Gospodarki Mieniem /po reorganizacji – zmiana nazwy i zakresu działania departamentu/. Współpraca z pozostałymi departamentami bądź jednostkami samorządu województwa była związana z aktualnym tematem posiedzenia, planem pracy Komisji lub Sejmiku.

W ciągu trzeciego roku IV kadencji Sejmiku Komisja odbyła 15 posiedzeń, z czego 2 na skutek rozszerzenia porządku obrad odbyło II. część posiedzenia w dodatkowym terminie, co dało w efekcie 17 posiedzeń. Komisja wypracowała 111 wniosków, stanowisk i opinii, w tym : 101 było związanych z uchwałami Sejmiku, 8 skierowano do Zarządu a 2 do Departamentu Budżetu i Finansów.

Wnioski skierowane do Zarządu dotyczyły m.in. opinii w sprawie aktualizacji Strategii Województwa Podkarpackiego na lata 2014-2020, poparcia podmiotów ubiegających się o pomoc finansową z budżetu województwa a także poparcia na skutek interwencji radnych lub zgłoszonych przez nich inicjatyw. Opinie Komisji Budżetu dotyczyły także projektów uchwał Zarządu w sprawie zmian w budżecie wymagających opinii Komisji w przypadku zmiany celu przeznaczenia środków lub uruchomienia rezerwy.

Problematyka posiedzeń Komisji była skoncentrowana głównie na opiniowaniu bieżących zmian w budżecie /po stronie dochodów i wydatków/ wynikających z decyzji rządowych, Zarządu Województwa oraz na wnioski podległych jednostek realizujących zadania statutowe. Zmiany w budżecie powodowały również zmiany w wieloletniej prognozie finansowania dla zadań, które zostały zamieszczone w wpf. Wieloletnia Prognoza

Finansowania została opracowana do 2025 roku i jest nieodłącznym elementem budżetu i jego zmian. Powiązania między budżetem i wieloletnią prognozą finansową działają na zasadzie „naczyń połączonych”, gdyż zmiany w prognozie wymuszają również dokonania zmian w budżecie.

Corocznie Komisja zajmuje się /zgodnie z trybem uchwalania budżetu województwa/ opiniowaniem projektu budżetu na dany rok wraz z wpf i analizą zgłoszonych przez komisje stałe Sejmiku i indywidualnych radnych propozycji do zmian w projekcie budżetu. W wyniku tych prac powstał zbiorczy wniosek zawierający opinie i propozycje zmian do projektu budżetu na rok następny, który został skierowany do Zarządu. Zarząd w swoim Stanowisku będącym odpowiedzią na zbiorczy wniosek Komisji Budżetu, Mienia i Finansów postanowił nie dokonywać żadnych zmian w budżecie na tym etapie przed jego uchwaleniem.

Pod koniec 2013 roku – 30 grudnia Sejmik Województwa Podkarpackiego uchwalił budżet województwa na 2014 rok bez uwzględnienia wnioskowanych zmian. Wnioskowane zmiany w budżecie po rozliczeniu budżetu z roku 2013 będą przedmiotem dogłębnych analiz pod względem zasadności i możliwości finansowych i mogą być sukcesywnie realizowane na przestrzeni 2014 roku.

W trakcie realizacji budżetu w 2013 roku - przed każdą sesją Sejmiku Komisja opiniowała projekty uchwał w sprawie zmian w budżecie /niejednokrotnie wraz z autopoprawkami/, zmiany w wieloletniej prognozie finansowania – także wraz z autopoprawkami. Ponadto projekty uchwał związanych z wydatkowaniem środków z budżetu na różne zadania /dotacje na ochronę zabytków, zakup aparatury medycznej, poręczenia kredytów dla szpitali i udzielanie pożyczek dla tych jednostek, pomoc samorządom w różnym zakresie /szczególnie w przypadku usuwania skutków klęsk żywiołowych oraz na pomoc społeczną/, opiniowała realizację zadań samorządu województwa ze środków PFRON, dofinansowanie instytucji kultury, powierzenie samorządom wraz ze współfinansowaniem realizacji części zadań drogowych stanowiących uzupełnienie połączeń i zjazdów pomiędzy różnymi kategoriami dróg, udzielenie pomocy dla Polonii w Rumunii – Bukowinie na odnowę zabytku sakralnego, udział w realizacji „Programu Rozwoju Bazy Sportowej Województwa Podkarpackiego” oraz pomoc w „Podkarpackim Programie Odnowy Wsi”.

Ponadto opiniowała udzielenie pomocy finansowej dla Miasta Rzeszowa na współrealizację Pomnika ppłk. Łukasza Cieplińskiego oraz jego podkomendnych – Żołnierzy Niezłomnych, których ówczesna władza określała „Żołnierzami Wyklętymi”.

Poparła akcję Zarządu i Sejmiku w sprawie sprzeciwu wobec zamierzeń rządowych dotyczących zmiany ustawy o dochodach jednostek samorządu terytorialnego – jako niekorzystnych rozwiązań dla samorządów.

Komisja Budżetu, Mienia i Finansów opiniowała wyrażenie zgody przez Sejmik propozycji nieodpłatnego zbycia udziałów przez Skarb Państwa Spółki „Uzdrowisko Horyniec” Sp. z o.o. oraz podniesienie kapitału zakładowego Spółki „Uzdrowisko Rymanów” S.A.

wróć

Wydawała również opinię w sprawie współpracy samorządu województwa z organizacjami pozarządowymi i innymi podmiotami prowadzącymi działalność pożytku publicznego.

W zakresie gospodarki mieniem województwa – Komisja opiniowała projekty uchwał związane ze sprzedażą nieruchomości /przetargowej i bezprzetargowej/, sprzedaży z bonifikatą oraz darowizny lub zamiany nieruchomości. Darowizna bądź zamiana dotyczyła głównie przeznaczenia na cele społeczne /przeważnie na regulację dróg/. Gospodarce mieniem towarzyszy opracowany corocznie plan sprzedaży mienia, /jeden z elementów budżetu/, który jest coraz trudniejszy do zrealizowania, gdyż ogłaszane przetargi nie dochodzą do skutku z powodu niewystarczającego zainteresowania potencjalnych nabywców.

Z tej przyczyny - pod koniec roku uległ korekcie „in minus" plan przychodów z tytułu sprzedaży mienia.

Przewodniczący Komisji

Czesław Łączak

wróć

Sprawozdanie
z prac Komisji Rewizyjnej
Sejmiku Województwa Podkarpackiego w 2013r

Komisja Rewizyjna została powołana uchwałą II/8/10 z dn. 14.12.2010 r. w sprawie powołania składu osobowego Komisji Rewizyjnej:
Po zmianach, które nastąpiły w składzie osobowym w 2013r. K omisja pracuje w następującym składzie.

Mieczysław Miazga - Przewodniczący Komisji
Władysław Stępień - Wiceprzewodniczący Komisji
Maciej Lewicki - członek Komisji
Bronisław Tofil - członek Komisji Tadeusz Majchrowicz - członek Komisji
Mariusz Kawa - członek Komisji
Stanisław Bartnik - członek Komisji
Tadeusz Majchrowicz - członek Komisji

Działa ona w oparciu o przyjęty przez Sejmik Statut Województwa Podkarpackiego oraz Regulamin Sejmiku.
Zakres jej działania jest zgodny z Planem Kontroli na 2013 r., który Komisja przyjęła na podstawie propozycji Przewodniczącego oraz członków Komisji w dni u 27.11.2013 r . a Sejmik Województwa Podkarpackiego uchwalił w dniu 21.12.2012 r. Uchwałą nr XXVIII/509/12.

Jednym z najważniejszych zadań Komisji wynikającym ze Statutu Województwa Podkarpackiego jest opiniowanie wykonania budżetu Województwa oraz wystąpienie z w nioskiem do Sejmiku w sp rawie udz ielenia l ub nieudzielenia absolutorium dla Zarządu.
W tej sprawie Komisja dwukrotnie zbierała się na posiedzeniach tj. w dniu 14.05.2013r. oraz w dni u 03.06.2013r., efektem których było opracowanie Opinii Komisji w sprawie sprawozdania rocznego z wykonania budżetu Województwa Podkarpackiego z a 201 2r., sp rawozdania f inansowego z a r ok obrotowy od 01.01.2012 do 31.12.2012 i informacji o stanie mienia Województwa Podkarpackiego oraz wystąpienie z wnioskiem do Sejmiku o udzielenie absolutorium dla Zarządu Województwa Podkarpackiego.
Realizując plan kontroli na 2013r. Komisja przeprowadziła analizę kontroli realizacji wybranych zadań z zakresu bezpieczeństwa przeciwpowodziowego oraz analizę sprawowania na dzoru pr zez D epartament Infrastruktury i T ransportu w z akresie dokonywanych płatności na rzecz przewoźników z tytułu stosowania ulg.
W trakcie swoich prac Komisja analizowała kontrolę przebiegu r ealizacji pl anów finansowych w ybranych instytucji podległych samorządowi województwa – Wojewódzki Ośrodek Dokumentacji Geodezyjnej i Kartograficznej w Rzeszowie, Filharmonia im. Artura Malawskiego w Rzeszowie, Wojewódzki Ośrodek Ruchu Drogowego w Rzeszowie.
Obszernym tematem była kontrola wykorzystania dot acji pr zekazywanych pr zez samorząd województwa dla jednostek samorządu terytorialnego i innych z zakresu kultury i dziedzictwa narodowego jak też kontrola realizacji wybranych zadań inwestycyjnych i nie inwestycyjnych z zakresu sportu.
Komisja zajmowała się również analizą kontroli pr zebiegu r ealizacji pl anów finansowych instytucji podległych samorządowi województwa – WORD K rosno

i W ORD Tarnobrzeg. oraz analizą odpowiedzi na i nterpelacje i zapytania radnych Województwa zgłoszone w I półroczu 2013r.
Dokonała też analizy wykonania planu dochodów i wydatków budżetu województwa za I półrocze 2013r. jak też kontroli realizacji planu doch odów i wydatków budżetowych w obszarze służby zdrowia wraz z kontrolą wdrażania programów r estrukturyzacyjnych w jednostkach ochrony zdrowia podległych samorządowi województwa.
Przeprowadziła analizę wyników wybranych kontroli zewnętrznych przeprowadzonych w Urzędzie Marszałkowskim i jednostkach podległych samorządowi województwa w I półroczu 2013r., w tym wykonania ewentualnych zaleceń pokontrolnych.
Znaczącym tematem w pr acach K omisji była kontrola realizacji wybranych zadań drogowych, w t ym i nwestycji r ealizowanych na drogach w ojewódzkich w spólnie z samorządami innych szczebli.

Ponadto Komisja rozpatrzyła dwie skargi:
1/ pan a M ariusza O lbromskiego na działania Zarządu Województwa Podkarpackiego w przedmiocie odwołania ze stanowiska dyrektora Muzeum Narodowego Ziemi Przemyskiej w Przemyślu i powierzenia pełnienia obowiązków na tym stanowisku bez przeprowadzania konkursu.
2/ pana Stanisława Jurkiewicza na podjętą uchwałę nr XV/247/11 Sejmiku Województwa P odkarpackiego z dni a 28 l istopada 20 11r. w sp rawie r ozpatrzenia skargi na działalność Marszałka Województwa Podkarpackiego.

Obydwie skargi Komisja uznała za bezzasadne , kierując w t ych sp rawach stosowne projekty uchwał na sesję Sejmiku.

W trakcie roku w dniu 14 maja 2013r. pozytywnie zaopiniowała wniosek o odwołanie Marszałka Województwa Podkarpackiego – Mirosława Karapyty.

W ciągu roku Komisja podejmowała również stanowiska i występowała z wnioskami do Zarządu Województwa Podkarpackiego m. in. w sp rawie pr oblemów Podkarpackiej Filharmonii im. A. Malawskiego w Rzeszowie, w sprawie podjęcia działań mających na celu rozwiązanie problemu braku dostępu do systemów teleinformatycznych Wydziałów Komunikacji Starostw Powiatowych, obsługiwanego przez firmę PWPW S.A, w sprawie uposażenia personelu średniego i pracowników obsługi technicznej w jednostkach służby zdrowia podległych samorządowi województwa podkarpackiego.

Po dokładnej analizie i wysłuchaniu wyjaśnień w sp rawie wniosku ski erowanego do K omisji dot. podziału środków finansowych przeznaczonych na sport kwalifikowany dzieci i młodzieży przez Departament Edukacji, Nauki i Sportu Urzędu Marszałkowskiego – z udziałem zaproszonych gości - Komisja podjęła stosowny wniosek skierowany do Zarządu Województwa mający na celu poprawę sytuacji.

Po zapoznaniu się z treścią odpowiedzi Marszałka Województwa na zapytanie zgłoszone na sesji Sejmiku Województwa Podkarpackiego w dniu 26 sierpnia 2013r. w sp rawie „ zatrudnienia naucz yciela w M edycznej S zkole P olicealnej w S talowej

Woli” Komisja podjęła wniosek o powołanie zespołu kontrolnego celem przeprowadzenia kontroli w tej jednostce.

Komisja Rewizyjna, realizując roczny Plan Kontroli w swoich pracach, oc enach i opiniach brała pod uwagę kryteria zgodności z prawem, celowości, rzetelności i gospodarności.

Opracowała:	Przewodniczący Komisji:
Beata Skubicka-Kiełbasa	Mieczysław MIAZGA

KS-II.0011.2.8.2014.JRJ

Sprawozdanie z działalności
Komisji Rozwoju Regionalnego Sejmiku Województwa Podkarpackiego
w okresie od 1 stycznia do 31 grudnia 2013 roku.

Komisja Rozwoju Regionalnego Sejmiku Województwa Podkarpackiego została powołana uchwałą Nr II/10/10 z dnia 14 grudnia 2010 roku oraz na podstawie uchwały Nr XV/240/11 Sejmiku Województwa Podkarpackiego. W roku 2013 skład komisji ulegał zmianie. W związku z rezygnację radnego Zdzisława Nowakowskiego z funkcji Przewodniczącego Komisji w dniu 16 lipca 2013 roku Sejmik Województwa Podkarpackiego powołał na Przewodniczącą Komisji Rozwoju Regionalnego radną Ewę Draus. Na wniosek Przewodniczącej Ewy Draus na posiedzeniu Komisji Rozwoju Regionalnego w dniu 22 października 2013 roku podjęto uchwałę o wyborze radnego Zdzisława Nowakowskiego na funkcję Wiceprzewodniczącego Komisji. W związku z rezygnacją pani Lidii Błądek oraz podjęta uchwałą Sejmiku Województwa Podkarpackiego z dnia 23 września 2013 roku - Komisja obraduje w ustalonym składzie 6 – osobowym: Przewodnicząca Komisji - pani Ewa Draus, Wiceprzewodniczący Komisji – pan Zdzisław Nowakowski oraz członkowie Komisji: pan Stanisław Bartman, pan Janusz Ciółkowski, pan Władysław Turek oraz pan Zygmunt Cholewiński. Zadania do zrealizowania przez Komisję nakreślone zostały w przyjętym planie pracy na rok 2013 oraz wynikały z zapisu § 50 pkt 2 Statutu Województwa Podkarpackiego, gdzie określono przedmiot prac komisji tj. opiniowanie projektów uchwał Sejmiku Województwa Podkarpackiego oraz przyjmowanie bieżących informacji Zarządu Województwa w zakresie spraw związanych z rozwojem regionalnym, wieloletnią prognozą finansową, strategią rozwoju województwa i wojewódzkim planem zagospodarowania przestrzennego. W związku z tym Komisja Rozwoju Regionalnego w w/w roku sprawozdawczym odbyła szereg posiedzeń, w których realizowała działania wymienione poniżej:

Na posiedzeniu w dniu 19 lutego 2013 roku Komisja przyjęła informację nt. stanu realizacji Regionalnego Programu Operacyjnego Województwa Podkarpackiego na lata 2007-2013 w zakresie osi priorytetowych II-VII r., gdzie członkowie komisji wyrazili zaniepokojenie w związku z niskim poziomem wykorzystania środków finansowych w III osi priorytetowej Społeczeństwo Informacyjne z zakresu programu obejmującego rozbudowę sieci szerokopasmowych projektu „Sieć Szerokopasmowa Polski Wschodniej – województwo podkarpackie" oraz realizacji projektów w zakresie zintegrowanych systemów zarządzania PSeAP – Podkarpacki System e-Administracji Publicznej i PSIM – Podkarpacki System Informacji Medycznej. Ponadto komisja przyjęła informację nt. stanu realizacji Regionalnego Programu Operacyjnego Województwa Podkarpackiego na lata 2007-2013 w zakresie osi priorytetowych II-VII, gdzie komisja wskazała na zagrożenia dla realizacji projektu „Trasy rowerowe w Polsce Wschodniej" w ramach Programu Operacyjnego Rozwoju Polski Wschodniej.

Na posiedzeniu w dniu 12 marca 2013 r. poświęconemu sprawie aktualizacji Strategii Rozwoju Województwa Podkarpackiego na lata 2007-2020 Komisja zgłosiła wiele uwag i propozycji m.in. zaproponowała ujęcie w obszarach strategicznej interwencji dot. gospodarki wodno-ściekowej dla gmin Lesko, Solina i Zagórz, podjęcie działań dotyczących ochrony

przyrody, które pozwolą na właściwy rozwój zarówno turystyczny jak i gospodarczy terenu Bieszczad, zaapelowała o wsparcie rozwoju energetyki wykorzystującej Odnawialne Źródła Energii oraz ujęcie w kierunku działania Gospodarka geotermalna wybranych obszarów Bieszczad i Powiatu Sanockiego. Ponadto Komisja poruszyła kwestie wykorzystania wód geotermalnych poprzez budowę basenów i kąpielisk celem zaktywizowania turystyki w zakresie zrównoważonego rozwoju województwa zapewniającego ochronę środowiska oraz wsparcia geotermii poprzez stworzenie programu Zintegrowanych Inwestycji Terytorialnych Górnego Sanu. Komisja podniosła kolejne postulaty takie jak: wspieranie finansowania małych gospodarstw rolnych do 10 ha w celu umożliwiania im produkcji zdrowej i ekologicznej żywności - wolnej od GMO, podnoszenia znaczenia edukacji pozaszkolnej w szczególności na terenów wiejskich, wspieranie rozwoju małych miast i ich rewitalizacji poprzez rozwój powiązań gospodarczo-społecznych i usług na poziomie podstawowym, wsparcie kompleksowego zabezpieczenia przeciwpowodziowego z uwzględnieniem budowy dużych i małych zbiorników wodnych, regulacji rzek i potoków z wskazaniem na wykorzystanie i wzmożenie funkcji turystycznych, wspierania wykorzystania małej energetyki wodnej oraz wsparcia dla przydomowych elektrowni wiatrowych. Dodatkowo na w/w posiedzeniu komisja przyjęła informację nt. wdrażania projektu systemowego Regionalnych Centrów Transferu Nowoczesnej Technologii Wytwarzania, gdzie w spotkaniu uczestniczyli zaproszeni koordynatorzy projektów powiatowych oraz miejskich, którzy w dyskusji podzielili się doświadczeniami w zakresie działania 1.3. dotyczącego Regionalnego Systemu Innowacji RPO WP.

Na kolejnym posiedzeniu w dniu 23 kwietnia 2013 roku Komisja zaopiniowała projekt uchwały w sprawie Stanowiska Sejmiku Województwa Podkarpackiego do projektu zaktualizowanej Strategii rozwoju społeczno – gospodarczego Polski Wschodniej do roku 2020, gdzie członkowie komisji podnieśli problem intensyfikacji działań w zakresie wzmocnienia powiązań komunikacyjnych wewnątrzregionalnych, zewnątrzregionalnych oraz połaczenia regionu ze stolicą, Komisja podtrzymała postulat dotyczący propozycji utworzenia funkcjonalnego systemu łączącego układ dróg wojewódzkich z głównymi ciągami komunikacyjnymi poprzez budowę dróg dojazdowych i łączników do węzłów autostrady A4 i dróg ekspresowych S19 (jako ciąg dwujezdniowy), S9, S74, obwodnic miast: Stalowa Wola, Tarnobrzeg, Nisko, Nowa Dęba, Sanok, Przeworsk, Krosno, Kolbuszowa, Strzyżów, Brzozów, Rymanów, Radomyśl Wielki, doinwestowanie linii kolejowych w tym L71 Rzeszów – Warszawa oraz L25 Dębica – Ocice. Komisja podkreśliła konieczność szczególnego wsparcia dla odnawialnych źródeł energii zwłaszcza rozwoju energetyki geotermalnej. Natomiast w zakresie energetyki wiatrowej zaproponowała wsparcie dla elektrowni małych mocy tj.przydomowych elektrowni wiatrowych. Ponadto Komisja uznała ujemne saldo migracji osób młodych za zjawisko negatywnie wpływające na sytuację gospodarczą w makroregionie. Ponadto komisja podkreliła rolę szczególnego wsparcia dla rozwoju sektora nauki oraz sektora B+R w kontekście silnych powiązań z gospodarką, gdzie wspierane powinny być przede wszystkim obszary stanowiące przewagi konkurencyjne makroregionu Polski Wschodniej, w tym zwłaszcza branże: informatyczna, elektroniczna, elektrotechniczna, elektromaszynowa w tym lotnicza oraz rolno – spożywcza, konieczność budowania sieci powiązań pomiędzy istniejącymi oraz tworzonymi instytucjami wspierającymi biznes tj. np.: parkami naukowo - technologicznymi, parkami przemysłowymi,

centrami transferu wiedzy, inkubatorami technologicznymi oraz innymi instytucjami działającymi w zakresie wspierania szeroko pojętej innowacyjności.W ramach rozwoju przedsiębiorczości szczególną uwagę zwrócono na wzmacnianie rozwoju już działających klastrów, szczególnie w obszarze turystycznym oraz rolno – spożywczym oraz na bezpieczeństwo przeciwpowodziowe. Ponadto Komisja podkreśliła, że w celu właściwego zapobiegania, przeciwdziałania i usuwania skutków powodzi wsparcia wymagają jednostki samorządu terytorialnego, podmioty odpowiedzialne za gospodarkę hydrologiczną województwa oraz jednostki systemu ratowniczego, interwencyjnego i zarządzania kryzysowego.

Komisja na posiedzeniu w dniu 21 maja 2013 roku zaopiniowała projekt uchwały zmieniający uchwałę nr IX/131/11 Sejmiku Województwa Podkarpackiego z dnia 30 maja 2011 r. w sprawie przystąpienia do aktualizacji Strategii rozwoju województwa podkarpackiego na lata 2007-2020 oraz projekt uchwały w sprawie zmian w wieloletniej prognozie finansowej a także przyjęła informację nt. realizacji projektów z dziedziny Społeczeństwa Informacyjnego realizowanych przez Samorząd Województwa, gdzie zwróciła uwagę na realizację programu promocji oraz szkoleń dotyczących wdrażania projektu teleinformatycznego wspierającego rozwój społeczeństwa informacyjnego w województwie podkarpackim z zakresu rozbudowy sieci szerokopasmowych „Sieć Szerokopasmowa Polski Wschodniej – województwo podkarpackie" W punkcie „sprawy różne" przyjęła wniosek radnej Ewy Draus w sprawie wystosowania zapytania do Prezesa Rzeszowskiej Agencji Rozwoju Regionalnego w Rzeszowie dotyczącego informacji o zatrudnieniu nowych pracowników oraz wyraziła zaniepokojenie w związku z informacjami, które zostały przedstawione w mediach w tej sprawie. Ponadto Komisja wystosowała wniosek o przedstawienie informacji w formie pisemnej podsumowującej ujęcie postulatów oraz uwag wskazanych przez Komisję Rozwoju Regionalnego oraz Sejmik Województwa Podkarpackiego w ramach konsultacji do projektu aktualizowanej Strategii rozwoju społeczno – gospodarczego Polski Wschodniej do roku 2020 oraz zgłoszonych w ramach konsultacji Koncepcji Przestrzennego Zagospodarowania Kraju 2030.

Na posiedzeniu w dniu 20 czerwca 2013 r. przyjęła informację nt. aktualnego stanu wdrażania I osi priorytetowej „Konkurencyjna i innowacyjna gospodarka RPO WP na lata 2007-2013" oraz w zakresie realizacji Regionalnego Programu Operacyjnego Województwa Podkarpackiego na lata 2007-2013 w 2011r. a także zaopiniowała projekty uchwał w sprawie zmian w wieloletniej prognozie finansowej Województwa Podkarpackiego oraz dotyczący zmiany uchwały Nr XXVIII/507/12 Sejmiku Województwa Podkarpackiego z dnia 21 grudnia 2012 r. w sprawie przyjęcia planu pracy Sejmiku Województwa Podkarpackiego na 2013 rok.

Komisja na posiedzeniu w dniu 2 lipca 2013 roku zajęła stanowisko w sprawie zgłoszenia uwag do projektu zaktualizowanej „Strategii rozwoju województwa podkarpackiego na lata 2007–2020 – Aktualizacja na lata 2013-2020", przyjętego uchwałą nr 244/5896/13 przez Zarząd Województwa Podkarpackiego. Komisja z uznaniem odniosła się do przeprowadzonych w ostatnich kilkunastu miesiącach szerokich konsultacji społecznych oraz podkreśliła znaczący wpływ prac ekspertów zewnętrznych, Zespołów Roboczych, samorządowców wszystkich szczebli, w tym przede wszystkim Zarządu Województwa, radnych wojewódzkich oraz pracowników Urzędu Marszałkowskiego na kształt

dokumentu. Komisja wskazała, że projekt Strategii jest spójny z krajowymi oraz unijnymi dokumentami strategicznymi – począwszy od Strategii na Rzecz Inteligentnego i Zrównoważonego Rozwoju Sprzyjającego Włączeniu Społecznemu Europa 2020, poprzez Średniookresową Strategię Rozwoju Kraju 2020, Krajową Strategię Rozwoju Regionalnego 2010-2020, aż do aktualizowanej obecnie Strategii Rozwoju Społeczno-Gospodarczego Polski Wschodniej do roku 2020. Nie negując w żadnym elemencie budowy projektu Strategii, Komisja Rozwoju Regionalnego zaproponowała uzupełnienie dokumentu o słowniczek pojęć oraz wykaz skrótów w nim użytych, a także poddanie go korekcie językowej, poddała pod rozwagę podkreślenie aspektu demograficznego oraz uznała za zasadne powiązanie wybranych obszarów wiejskich z potencjalnymi biegunami wzrostu (ośrodkami subregionalnymi) między innymi poprzez instrument Zintegrowanych Inwestycji Terytorialnych. Za kluczowy element w budowie strategii Komisja uznała terytorializację działań w zakresie priorytetów tematycznych. Na posiedzeniu Komisji Rozwoju Regionalnego podjęto także dyskusję na temat mechanizmów i podmiotów koordynujących realizację w zakresie wielopodmiotowego i wielopoziomowego zarządzania rozwojem województwa. Komisja Rozwoju Regionalnego dostrzegła tutaj konieczność współpracy terytorialnej i uczynienie wszystkich samorządów odpowiedzialnych nie tylko za rozwój swoich miast, gmin i powiatów, ale także odpowiedzialnych za rozwój całego województwa.

Na posiedzeniu w dniu 20 sierpnia 2013 r. Komisja pozytywnie zaopiniowała projekt uchwały w sprawie Strategii rozwoju województwa podkarpackiego na lata 2007 – 2020, gdzie odniosła się z uznaniem do przeprowadzonych, szerokich konsultacji społecznych towarzyszących prezentowanemu projektowi Strategii, które zaowocowały bardzo licznymi wnioskami i uwagami radnych Sejmiku. Komisja podkreśliła przeogromne zaangażowanie środowisk samorządowych w przygotowaniu strategicznego dla Podkarpacia dokumentu, gdzie wszystkie przedłożone do Sejmiku wnioski były przedmiotem analizy i oceny Zarządu Województwa. Komisja zwróciła uwagę na kilka ważnych kwestii, które należy uwzględnić w pracach planistycznych, gdzie jako jedno z najważniejszych wyzwań województwa uznano rozwój układu transportowego, intensyfikacji działań w zakresie wzmocnienia powiązań zarówno wewnątrzregionalnych, jak i zewnętrznych, a w szczególności powiązań drogowych, kolejowych i lotniczych regionu ze stolicą. Za konieczne uznała opracowanie funkcjonalnego systemu łączącego układ dróg wojewódzkich z głównymi ciągami komunikacyjnymi poprzez wskazanie priorytetowych dróg dojazdowych i łączników do węzłów autostrady, dróg ekspresowych, obwodnic, potrzeby w zakresie modernizacji linii kolejowych oraz rozwoju powiązań lotniczych na terenie województwa podkarpackiego. W dyskusji wskazano, że województwo podkarpackie powinno zabiegać o zapisanie przebiegu dróg ekspresowych S9 i S19 i S-74, które się wzajemnie nie wykluczają, stanowią główny ciąg komunikacyjny do Warszawy oraz podkreślono, że wzdłuż drogi nr 9 jest zlokalizowana sieć osadnicza oraz ośrodki przemysłowe. Ponadto Komisja debatowała nad terytorializacją działań w zakresie rozwoju funkcji metropolitalnych Rzeszowa oraz rozwoju regionalnych biegunów wzrostu, w których nastąpi koncentracja środków finansowych w ramach nowej perspektywy. Wskazano, na konieczność doboru właściwych instrumentów wspierania dyfuzji rozwoju ze wskazanych w Strategii ośrodków wzrostu na rzecz otaczających je obszarów oraz wzajemne wiązanie obszarów słabszego rozwoju z silniejszymi, które powinny wzajemnie pozytywnie oddziaływać względem siebie, gdzie szczególną uwagę powinno przywiązywać się do

określenia wzmacniania możliwości absorpcji impulsów rozwojowych przez peryferyjne obszary aby nie doprowadzić do ich marginalizacji społeczno-gospodarczej, celem uzyskania zrównoważonego rozwoju, unikając dysproporcji wewnątrz województwa. Te kwestie powinny zostać pogłębione poprzez spotkania samorządów celem kreowania sieciowych powiązań. Na posiedzeniu wyrażono zdanie, że należy pogłębiać zagadnienie wielopoziomowego i wielopodmiotowego zarządzania strategią celem włączanie samorządów, partnerów społecznych i gospodarczych w prace planistyczne mające na celu wdrażanie Strategii Województwa. Członkowie komisji uznali za zasadne w w/w sprawie organizowanie konferencji z udziałem organizacji społecznych i obywatelskich celem przedstawienia schematów obrazujących system realizacji Strategii ze wskazaniem podmiotów zaangażowanych w jej wdrażanie oraz ich wzajemne relacje. Jednocześnie komisja procedowała informację o stanie prac nad przygotowaniem Programu Operacyjnego Rozwój Polski Wschodniej 2014-2020, gdzie zgłosiła postulat w sprawie podjęcia przez Zarząd Województwa negocjacji z Ministerstwem Rozwoju Regionalnego w sprawie rozszerzenia zapisów Programu Operacyjnego Polska Wschodnia 2014 – 2020, w III Osi Priorytetowej „Nowoczesna infrastruktura transportowa" - aby w priorytecie inwestycyjnym 7.2. możliwa była realizacja inwestycji w zakresie: przebudowy istniejącej sieci drogowo-ulicznej, budowy obwodnic oraz budowy-przebudowy odcinków dróg wyprowadzających ruch z wszystkich ośrodków miejskich na obszarze całego województwa.

W dniu 22 października 2013 r. Komisja obradowała na posiedzeniu wyjazdowym w Inkubatorze Technologicznym Podkarpackiego Parku Naukowo-Technologicznego w Jasionce oraz zwiedziła tereny inwestycyjne Podkarpackiego Parku Naukowo – Technologicznego w Strefie S1 - tzw. Przylotniskowej w Jasionce, w Strefie S2 - Podwyższonej Aktywności Gospodarczej w Rogoźnicy oraz nowopowstałej Strefie S1-3 zlokalizowanej na granicy dwóch Gmin - Głogów Młp. i Trzebownisko w miejscowościach Rudna Mała i Jasionka. Następnie podczas spotkania przedstawiciele Agencji Rozwoju Regionalnego S.A. oraz Urzędu Marszałkowskiego Województwa Podkarpackiego przedstawili aktualną informację nt. działalności Podkarpackiego Parku Naukowo-Technologicznego w zakresie współpracy świata nauki i biznesu w odniesieniu do wspierania innowacyjności w nowej perspektywie finansowej 2014-2020. W posiedzeniu uczestniczyli przedstawiciele wyższych uczelni, przedsiębiorcy z firm zlokalizowanych w Podkarpackim Parku Naukowo-Technologicznym, samorządowcy oraz przedstawiciele Rzeszowskiej Agencji Rozwoju Regionalnego**.** Ponadto komisja dokonała wyboru pana Zdzisława Nowakowskiego na funkcję Wiceprzewodniczącego Komisji Rozwoju Regionalnego Sejmiku Województwa Podkarpackiego.

Na posiedzeniu w dniu 26 listopada 2013 r. Komisja przyjęła informacje nt. stanu wykorzystania funduszy europejskich 2007-2013 w województwie podkarpackim oraz stanu wdrażania Regionalnego Programu Operacyjnego Województwa Podkarpackiego na lata 2007-2013. Ponadto zaopiniowano projekt uchwały w sprawie zmian w wieloletniej prognozie finansowej Województwa Podkarpackiego.

Na posiedzeniu w dniu 3 grudnia 2013 r. po wysłuchaniu informacji udzielonej przez panią Janinę Jastrząb Skarbnika Województwa Podkarpackiego Komisja zaopiniowała jednogłośnie pozytywnie Projekt Uchwały Budżetowej Województwa Podkarpackiego na 2014 rok wraz z projektem Wieloletniej Prognozy Finansowej Województwa Podkarpackiego

na lata 2014-2025, gdzie zgłoszono postulat skierowany do Zarządu Województwa Podkarpackiego w sprawie udzielenia wyjaśnień w zakresie rozwiązań finansowych związanych z zarządzaniem Podkarpackim Parkiem Naukowo-Technologicznym.

Na posiedzeniu w dniu 30 grudnia 2013 r. Komisja wysłuchała informacji nt. stanu realizacji projektu systemowego pn. "Wzmocnienie instytucjonalnego systemu wdrażania Regionalnej Strategii Innowacji w latach 2007 - 2013 w województwie podkarpackim" oraz podjęła stanowisko w sprawie poparcia dla uruchomienia w Państwowej Wyższej Szkole Wschodnioeuropejskiej w Przemyślu studiów uzupełniających magisterskich na kierunku „Stosunki międzynarodowe”. Ponadto Komisja wypracowała plan pracy na rok 2014 - przyjęty Uchwałą Nr XLI/818/13 Sejmiku Województwa Podkarpackiego z dnia 30 grudnia ub. roku w sprawie zatwierdzenia planów pracy komisji stałych.

W przeciągu rocznego okresu sprawozdawczego Komisja Polityki Regionalnej Sejmiku Województwa Podkarpackiego w pełni zrealizowała założony plan pracy. Komisja obradowała na 11 posiedzeniach, gdzie zaopiniowała 13 projektów uchwał Sejmiku Województwa Podkarpackiego, przyjęła 18 informacji sprawozdawczych oraz 8 informacji bieżących w sprawach merytorycznych wynikających ze statutu, wniosków własnych oraz planu pracy.

Rzeszów, dnia 12 marca 2014 roku.

Przewodnicząca Komisji

Ewa Draus

wróć

Sprawozdanie z pracy Komisji Współpracy z Zagranicą, Turystyki i Promocji w okresie od 1 stycznia 2013r. do 31 grudnia 2013 roku.

Komisja w okresie od 1 stycznia do 24 czerwca 2013 roku pracowała w niżej wymienionym składzie : pan Dariusz Sobieraj – Przewodniczący Komisji, Janusz Magoń- Wiceprzewodniczący Komisji oraz członkowie Komisji Lidia Błądek, Teresa Kubas – Hul , Edward Brzostowski, Jarosław Brenkacz, Mirosław Karapyta, Władysław Turek. Komisja w tym okresie odbyła 4 posiedzenia.

W ciągu 2013 roku następowały niżej wymienione zmiany w składzie Komisji:

W dniu 24 czerwca pan Dariusz Sobieraj – Przewodniczący Komisji złożył rezygnację z pełnionej funkcji. Uchwałą Nr XXXVI/691/13 z dnia 16.07.2013r. zmieniająca uchwałę nr II/11/10 z dnia 14 grudnia 2010 r. w sprawie powołania składu osobowego Komisji Współpracy z Zagranicą, Turystyki i Promocji Sejmiku Województwa Podkarpackiego, przyjmująca rezygnację radnego Dariusza Sobieraja z funkcji Przewodniczącego Komisji przy jednoczesnym wyborze go na członka ww. Komisji. Powyższą uchwałą na Przewodniczącego KW z Z,Ti P został wybrany radny Władysław Turek. Kolejną Uchwałą Nr XXXVIII/739/13 z dnia 23 września do komisji został wybrany na członka Komisji - pan Maciej Lewicki. Pismem z dnia 21.11.2013 roku radny Jarosław Brenkacz złożył pisemną rezygnację z członkostwa w KW z Z,Ti P z powodu trudności w pogodzeniu prac w tej Komisji z pracą zawodową. Uchwałą Sejmiku zm. Uchwałę Nr II/11/10SWP z dnia 14.grudnia 2010 r. (ze zmianami) w sprawie powołania składu osobowego KWzZTiP SWP radny Jarosław Brenkacz został wykreślony ze składu Komisji

Po ww. zmianach w skład Komisji wchodzą radni: Władysław Turek – Przewodniczący Komisji, Janusz Magoń – Wiceprzewodniczący Komisji, członkowie Komisji: Lidia Błądek, Edward Brzostowski, Teresa Kubas –Hul, Mirosław Karapyta, Maciej Lewicki, Dariusz Sobieraj.

Komisja w ciągu 2013 roku odbyła w sumie 10 posiedzeń, na których omawiała bardzo obszerne i różnorodne zagadnienia związane z współpracą międzyregionalną, promocją i turystyką, pracując na podstawie analitycznego planu pracy, do którego propozycję opracował Przewodniczący Komisji, po uwzględnieniu sugestii Departamentu Promocji i Turystyki, Departamentu Strategii i Planowania Przestrzennego, Kancelarii Zarządu, oraz propozycji złożonych przez członków Komisji.

Komisja przyjęła plan pracy w układzie kwartalnym, tematyka posiedzeń uzupełniana była o sprawy bieżące wynikające z pracy Sejmiku i bieżących potrzeb. W każdym posiedzeniu Komisji uczestniczył dyrektor Departamentu Promocji, Turystyki, Sportu i Współpracy Międzynarodowej lub jego zastępca, dyrektorzy departamentów oraz organizacji i stowarzyszeń jeżeli tematyka posiedzenia wymagała ich obecności.

Na swoich posiedzeniach Komisja opiniowała projekty uchwał m.in w sprawach:

- w sprawie przystąpienia Województwa Podkarpackiego do realizacji projektu pn." Bazylika Rzymskokatolicka pw. Wniebowzięcia NMP w Kaczyce Ponadregionalnym miejscem kultu – prace remontowo- konserwatorskie budynku Bazyliki- Etap I" w ramach programu Ministerstwa Spraw Zagranicznych „ Współpraca Z Polonią i Polakami za granicą w 2013 r".

- w sprawie przystąpienia województwa podkarpackiego do realizacji projektu pn. „Podkarpackie wspomaga rozwój regionalny Regionu Kachetia poprzez wspieranie instytucji otoczenia biznesu w regionie Kachetia".

- w sprawie przystąpienia Województwa Podkarpackiego do Stowarzyszenia „ Euroregion Karpacki „ - Polska.
- z projektem uchwały w sprawie stanowiska Sejmiku Województwa Podkarpackiego popierającego wdrożenie Strategii dla Karpat.

- w sprawie Programu współpracy Województwa Podkarpackiego z organizacjami pozarządowymi i innymi podmiotami prowadzącymi działalność pożytku publicznego na rok 2014.

- w sprawie aktualizacji strategii rozwoju województwa Podkarpackiego na lata 2007 – 2020. wraz ze zgłoszonymi uwagami i sugestiami członków komisji (cztery wnioski).

- w sprawie budżetu Województwa Podkarpackiego na 2014 rok wraz z projektem uchwały w sprawie uchwalenia wieloletniej prognozy finansowej

Komisja analizowała plan wyjazdów zagranicznych na kolejne kwartały 2013 r oraz sprawozdania z wyjazdów zagranicznych pracowników Urzędu Marszałkowskiego Województwa Podkarpackiego oraz przyjmowanych przez UM delegacji zagranicznych - z udziałem dyrektorów departamentów z których organizowane były wyjazdy zagraniczne.

- przyjęła informację dot. zakresu rzeczowego pracy Oddziału Współpracy Międzynarodowej oraz informacji nt. przedsięwzięć zrealizowanych przez Departament Promocji i Turystyki w 2012 roku oraz planu działań na 2013 rok.

- przyjmowała kwartalną informację o pracy i realizacji zadań w Departamencie Promocji, Turystyki, Sportu i Współpracy Międzynarodowej.

Komisja dyskutowała również nt. połączeń lotniczych, o wyborze przewoźnika lotniczego, oraz cen biletów m.in. sugerując, iż nie powinniśmy rezygnować z naszego przewoźnika narodowego Polskie Linie Lotnicze PLL-LOT.

Komisja pojęła stanowisko o skierowaniu pisma o odpowiedź na wniosek Komisji dotyczący pomocy Polonii na Ukrainie.

Przewodniczący Komisji przedstawił propozycje tematów na wspólne posiedzenie Komisji Współpracy z Zagranicą, Turystyki i Promocji oraz Komisji ds .integracji europejskiej, Współpracy Transgranicznej i kontaktów z diasporą ukraińską za

granicą Lwowskiej Obwodowej Rady , opracowane przez Z-cę dyrektora Departamentu Promocji i Turystyki. Spotkanie obu Komisji zaplanowane zostało na 17 – 18 maja 2013 roku. Jednakże w związku z zaistnieniem nieprzewidzianych wcześniej okoliczności odwołano zaplanowane posiedzenie. Pismo przepraszające za zaistniałą sytuację z nadzieją na zrozumienie i przychylne ustosunkowanie się do nowego terminu spotkania wysłano do pana Pawlo Hobzeja – Przewodniczącego Komisji ds. Integracji Europejskiej, Współpracy Transgranicznej i Kontaktów z Diasporą Ukraińską za Granicą Lwowskiej Obwodowej Rady.

Komisja dyskutowała również na temat jakości materiałów promocyjnych. Stwierdzając, że jako radni rozumieją, że trzeba oszczędnie gospodarować środkami finansowymi i dlatego przyjęliśmy budżet w tak skromnym zakresie, ale są również oczekiwania radnych odnośnie materiałów promocyjnych. Radni uczestniczą w różnych imprezach reprezentując województwo, dojdzie do tego, że będą wręczać same dyplomy. Przewodniczący Komisji odniósł się także do jakości tych materiałów, których niejednokrotnie wstyd jest wręczać / ołówki, długopisy przewieszki/. W tym zakresie Komisja wnioskowała o umieszczenie promocji w jednej komórce organizacyjnej oraz o rozliczenie środków finansowych przekazywanych na Podkarpacką Regionalną Organizację Turystyczną.

Na swoim posiedzeniu Komisja gościła pana Grali Magaklan – Przewodniczącego Zarządu Głównego Stowarzyszenia Erwin, który przedstawił multimedialną prezentację projektu pt. Ściana Wschodnia RP – Ukraina Zachodnia, celem wsparcia obywatelskiego i samorządowego wymiaru polityki zagranicznej 2013.

Na kolejnych posiedzeniach Komisja ustalała program i tematykę pobytu Komisji Współpracy z Komisją ds. Integracji Europejskiej, Współpracy Transgranicznej i Kontaktów z Diasporą Ukraińską za Granicą Lwowskiej Obwodowej Rady, kolejne terminy ustalane na odbycie wspólnego posiedzenia obu Komisji zostały przesuwane bądź odwoływane z powodu zaistnienia nieprzewidzianych wcześniej okoliczności bądź zdeklarowanej przez poszczególnych członków Komisji nieobecności na planowanym spotkaniu i w związku z tym, brakiem quorum. Obecnie w związku z zaistniałą sytuacją na Ukrainie, komisja nasza oczekuje na wyznaczenie terminu wspólnego posiedzenia dogodnego dla strony ukraińskiej, do którego komisja sejmikowa dostosuje się.

Opracowała

Maria Sarna

Przewodniczący Komisji

Władysław Turek

KS-II.0011.4.8.2014.JRJ

Sprawozdanie z działalności
Komisji Gospodarki i Infrastruktury Sejmiku Województwa Podkarpackiego
w okresie od 1 stycznia do 31 grudnia 2013 roku.

Komisja Gospodarki i Infrastruktury Sejmiku Województwa Podkarpackiego została powołana uchwałą Nr II/12/10 z dnia 14 grudnia 2010 roku w sprawie powołania składu osobowego. W roku 2013 skład komisji ulegał zmianie tj. w dniu 24 czerwca 2013 roku Sejmik Województwa Podkarpackiego uchwalił zmianę składu osobowego Komisji Gospodarki i Infrastruktury Sejmiku Województwa Podkarpackiego powołując do składu komisji radną Ewę Draus Wiceprzewodniczącą Sejmiku Województwa Podkarpackiego. W dniu 16 lipca 2013 roku Sejmik Województwa Podkarpackiego przyjął rezygnację radnego Jana Tarapaty z funkcji Przewodniczącego Komisji, którego powołał na członka Komisji oraz powołał na Przewodniczącego Komisji Gospodarki i Infrastruktury radnego Fryderyka Kapinosa. Na wniosek Przewodniczącego Fryderyka Kapinosa w związku z rezygnacją radnego Bogdana Romaniuka z funkcji Wiceprzewodniczącego na posiedzeniu Komisji Gospodarki i Infrastruktury w dniu 23 sierpnia 2013 roku podjęto uchwałę o wyborze radnego Jana Tarapaty na funkcję Wiceprzewodniczącego Komisji. W związku z powyższym komisja obraduje w ustalonym składzie 10 osobowym: Przewodniczący Komisji Fryderyk Kapinos, pan Jan Tarapata – Wiceprzewodniczący oraz członkowie Komisji; pani Ewa Draus, pan Mariusz Kawa, pan Edward Brzostowski, Sławomir Miklicz, pan Fryderyk Kapinos, pan Mieczysław Miazga, pan Tadeusz Majchrowicz, pan Zygmunt Cholewiński oraz pan Bogdan Romaniuk - Członek Zarządu Województwa Podkarpackiego. Zadania do zrealizowania przez komisję nakreślone zostały w przyjętym planie pracy na rok 2013 oraz wynikały z zapisu § 50 pkt 4 Statutu Województwa Podkarpackiego, gdzie określono przedmiot prac komisji tj. opiniowanie projektów uchwał Sejmiku Województwa Podkarpackiego oraz przyjmowanie bieżących informacji Zarządu Województwa w zakresie spraw związanych z rozdziałem środków budżetowych na inwestycje w zakresie rozwoju infrastruktury w województwie oraz na zarządzanie siecią dróg na terenie Województwa, planów inwestycyjnych na realizację dróg i autostrad w Województwie, opiniowanie zasad dotyczących gospodarowania nieruchomościami Województwa, oraz zadań Województwa w zakresie infrastruktury, transportu drogowego, kolejowego i lotniczego. W związku z tym Komisja Gospodarki i Infrastruktury w w/w roku sprawozdawczym odbyła szereg posiedzeń, w których realizowała działania wymienione poniżej:

Na posiedzeniu w dniu 28 stycznia 2013 r. Komisja pozytywnie zaopiniowała 2 projekty uchwał sejmiku oraz zapoznano się z informacją w zakresie aktualizacji Strategii Rozwoju Województwa Podkarpackiego na lata 2007 -2020 w zakresie dziedziny działań strategicznych „Sieć Osadnicza" - priorytety tematyczne 3.1 „Dostępność komunikacyjna" oraz 3.2. Dostępność technologii informacyjnych.

Na kolejnym posiedzeniu w dniu 25 lutego 2013 r. zaopiniowano 4 projekty uchwał Sejmiku Województwa Podkarpackiego, przyjęto informację o wydatkowaniu środków z budżetu województwa stanowiących dochód z tytułu wyłączenia gruntów z produkcji rolnej w 2012 roku oraz nt Ponadto Komisja podjęła uchwałę w sprawie poparcia starań mieszkańców Gminy Gorzyce i Gminy Zaleszany wybudowania chodnika celem poprawy bezpieczeństwa

użytkowników drogi krajowej Nr 77. Ponadto Komisja zajęła stanowisko wspierające działania Zarządu Województwa Podkarpackiego w sprawie wyrażenia sprzeciwu wobec planów PKP Polskie Linie Kolejowe S.A. dotyczące likwidacji wybranych linii kolejowych na terenie Województwa Podkarpackiego. Komisja zajęła stanowisko dotyczące zasadności wpisania linii kolejowej nr 25 Łódź Kaliska – Dębica na odcinku Ocice – Dębica do Wieloletniego Programu Inwestycji Kolejowych.

Na posiedzeniu w dniu 8 marca 2013 r. Komisja pozytywnie zaopiniowała 2 projekty uchwał sejmiku oraz zajęła stanowisko w sprawie zgłoszenia uwag do projektu dokumentu aktualizacji Strategii Rozwoju Województwa Podkarpackiego na lata 2007-2020 - aktualizacja na lata 2013-2020 gdzie wniosła o ujęcie zapisu odnoszącego się do „poprawy dostępności drogowej do specjalnych stref ekonomicznych" oraz o pozostawienie zapisów związanych z realizacją odcinków drogi ekspresowej S19 stanowiącej część szlaku transportowego „Via Carpatia" oraz S74; wzmocnienia systemu powiązań komunikacyjnych regionu ze stolicą oraz innymi krajowymi ośrodkami wzrostu poprzez budowę drogi ekspresowej S9; budowę dróg dojazdowych i łączników do węzłów autostrady A4 i dróg ekspresowych S19 i S74; oraz zachowania zapisów o rozbudowie dróg krajowych w tym DK77, DK28, DK73, DK84, modernizacja magistrali kolejowej E30 do granicy państwa oraz linii kolejowych L71 i L25 oraz uruchomienie bezpośredniego połączenia na trasie Rzeszów-Warszawa, oraz poprawę powiązań kolejowych w tym modernizację L 68 oraz L25

Na kolejnym posiedzeniu w dniu 25 marca 2013 r. w wyniku głosowania pozytywnie zaopiniowała projekt uchwały w sprawie zmian w wieloletniej prognozie finansowej Województwa Podkarpackiego w zakresie dotyczącym m.in. finansowania Centrum Kongresowo-Wystawienniczego.

Na posiedzeniu w dniu 24 kwietnia 2013 r. Komisja pozytywnie zaopiniowała 5 projektów uchwał Sejmiku oraz przyjęła informacje o realizacji prac dot. remontów cząstkowych na drogach o nawierzchni bitumicznej oraz z wykonania planu zimowego utrzymania dróg wojewódzkich w województwie podkarpackim. Ponadto Komisja podjęła inicjatywę uchwałodawczą w sprawie przedłużenia działania specjalnych stref ekonomicznych w Polsce, przyjętą jednogłośnie przez Sejmik Województwa Podkarpackiego

Na posiedzeniu w dniu 27 maja 2013 r. w wyniku głosowania pozytywnie zaopiniowała projekt uchwały w sprawie zmian w wieloletniej prognozie finansowej Województwa Podkarpackiego dotyczącą Podkarpackiego Systemu e-Administracji Publicznej", Podkarpackiego Systemu Informacji Medycznej" "PSIM" oraz projektu sieci szerokopasmowych WP.

Na posiedzeniu w dniu 21 czerwca 2013 r. Komisja pozytywnie zaopiniowała 6 projektów uchwał Sejmiku oraz przyjęła informację o dochodach z tytułu najmu i dzierżawy nieruchomości wchodzących w skład zasobu wojewódzkiego. Na zakończenie w związku z rezygnacją Przewodniczący Jan Tarapata podsumował prace i dotychczasowe działania Komisji Gospodarki i Infrastruktury.

Na kolejnym posiedzeniu w dniu 5 lipca 2013 r. w wyniku głosowania pozytywnie zaopiniowała projekt uchwały w sprawie wyrażenia zgody na dokonanie darowizny nieruchomości na rzecz Uniwersytetu Rzeszowskiego oraz zajęła stanowisko w sprawie uwag do projektu zaktualizowanej „Strategii rozwoju województwa podkarpackiego na lata 2007 –

2020 - Aktualizacja na lata 2013-2020" gdzie podtrzymała swoje stanowisko z dnia 12 marca br. wnosząc o pozostawienie zapisów szczegółowych bez zmian

Na posiedzeniu w dniu 23 sierpnia 2013 r. w wyniku głosowania pozytywnie zaopiniowała 4 projekty uchwał oraz jeden negatywnie tj. w sprawie udzielenia gminie Harasiuki w roku 2013 pomocy finansowej oraz wysłuchała informacji w zakresie rozwiązań projektowych dla zadania pn. „Rozbudowa drogi wojewódzkiej nr 869 łączącej węzeł A-4 Rzeszów Zachodni z węzłem S-19 Jasionka łączonej w sposób bezkolizyjny z istniejącymi drogami krajowymi nr 9 Radom – Barwinek i nr 19 Kuźnica – Rzeszów i linią kolejową nr 71 Ocice-Rzeszów" w tym podjęcia działań polegających na przeprojektowaniu i wskazaniu innych rozwiązań technicznych w przeprowadzeniu ruchu tranzytowego na projektowanym-budowanym wiadukcie w ciągu DK9 nad DW869 or az m .in. z aprojektowania pod wiaduktem ronda turbinowego. Ponadto Komisja skierowała wnioski do Zarządu Województwa Podkarpackiego o zabezpieczenie środków finansowych w budżecie na rok 2013 w wysokości 1907 tysięcy złotych na realizację budowy chodników w ciągach dróg wojewódzkich realizowanych wspólnie z samorządami województwa podkarpackiego, zgodnie ze złożonymi wnioskami samorządów oraz wystąpiła o zabezpieczenie odpowiednich środków w budżecie na program funkcjonalno-użytkowy drogi wojewódzkiej 984 na odcinku Mielec-Lisia Góra będący ciągiem drogowym łączącym do autostrady A-4.

Na posiedzeniu w dniu 20 września 2013 r. w Komisja pozytywnie zaopiniowała 4 projekty uchwał m .in w sprawie zmian w wieloletniej prognozie finansowej Województwa Podkarpackiego oraz wystąpiła do Zarządu Województwa Podkarpackiego z wnioskiem o przygotowanie ogólnej koncepcji połączenia drogi DK4 do autostrady A4 przez zjazdy węzłami drogowymi w Pustynii, Żyrakowie, celem podjęcia zapobiegawczych działań dotyczących rezerwacji terenów pod przyszłą budowę w/w łączników a także o zabezpieczenie odpowiednich środków finansowych w budżecie województwa podkarpackiego na rok 2014 z przeznaczeniem na remont drogi wojewódzkiej nr 875 na odcinku Sokołów Młp. - Kolbuszowa. Ponadto Komisja zaapelowała do Dyrektora Generalnej Dyrekcji Dróg Krajowych i Autostrad w Rzeszowie w sprawie podjęcia działań zmierzających do poprawy bezpieczeństwa ruchu w miejscowości Góra Ropczycka. na skrzyżowaniu drogi krajowej nr 4E40 z drogą powiatową relacji Sędziszów Młp. – Zagorzyce – Wielopole poprzez wybudowanie ronda względnie sygnalizacji świetlnej. Komisja wystąpiła z propozycja zmiany zapisów w Ustawie. w sprawie scalania i wymiany gruntów, które pozwolą na sfinansowanie prac scaleniowych gruntów, a których użytkowanie pogorszyło się w związku z budową autostrad ale również dróg ekspresowych i krajowych budowanych na terenie województwa podkarpackiego. Na wniosek Komisji po przyjęciu uchwały Sejmiku Zarząd Województwa Podkarpackiego wystąpił do Ministerstwa Rolnictwa i Rozwoju Wsi w tej sprawie.

Na posiedzeniu w dniu 25 października 2013 r. w wyniku głosowania pozytywnie zaopiniowała 2 projekty uchwał oraz wysłuchała informacji Podkarpackiego Zarządu Dróg Wojewódzkich w Rzeszowie na temat planu zimowego utrzymania dróg wojewódzkich w województwie podkarpackim oraz rozpatrzyła wnioski w zakresie przygotowania planu pracy komisji na rok 2014.

Na posiedzeniu w dniu 4 grudnia 2013 r. po wysłuchaniu informacji udzielonej przez Skarbnika W ojewództwa P odkarpackiego or az d yrektorów de partamentów kom isja

zaproponowała zmiany do Projektu Uchwały Budżetowej Województwa Podkarpackiego na 2014 rok . komisja zgłosiła wnioski o zwiększenie o kwotę 2 miliony złotych na zadanie budowy chodników zwiększenie środków o kwotę 1 miliona złotych z przeznaczeniem na uruchomienie połączenia kolejowego na trasie Zagórz-Łupków, ujęcie 6 milionów złotych na remont drogi wojewódzkiej Nr 986 w miejscowości Wielopole Skrzyńskie związany z likwidacją osuwiska przy cmentarzu, - komisja wystąpiła ponadto o opracowanie programu funkcjonalno – użytkowego na budowę drogi 984 wraz z chodnikami, zadania poprawiającego bezpieczeństwo użytkowników pn. „Budowa chodników przy drodze wojewódzkiej Nr 985 w miejscowościach Tuszów Narodowy i Malinie" oraz opracowanie dokumentacji na budowę chodnika przy drodze wojewódzkiej Nr 854 na terenie gminy Gorzyce.

Na posiedzeniu w dniu 30 grudnia 2013 r. w komisja pozytywnie zaopiniowała projekty uchwał w sprawie wyrażenia zgody na wynajęcie pomieszczeń o pow. 50 m^2 przez Obwód Lecznictwa Kolejowego Samodzielny Publiczny Zakład Opieki Zdrowotnej w Rzeszowie oraz w sprawie nadania statutu Podkarpackiemu Zarządowi Dróg Wojewódzkich w Rzeszowie a także przyjęła wstępną informację nt. „Planu zrównoważonego rozwoju publicznego transportu zbiorowego dla Województwa Podkarpackiego." Ponadto Komisja Gospodarki i Infrastruktury wypracowała plan pracy na rok 2014 - przyjęty Uchwałą Nr XLI/818/13 Sejmiku Województwa Podkarpackiego z dnia 30 grudnia ub. roku w sprawie zatwierdzenia planów pracy komisji stałych.

W przeciągu okresu sprawozdawczego w roku 2013 Komisja Gospodarki i Infrastruktury Sejmiku Województwa Podkarpackiego obradowała na 13 posiedzeniach, wysłuchała ponad 20 informacji, wyraziła opinie w sprawie 37 projektów uchwał dotyczących przede wszystkim wyrażenia zgody na użytkowanie, darowiznę, najem lub użyczenie nieruchomości oraz w sprawach przedsięwzięć związanych z inwestycjami drogowymi ujętymi w wieloletniej prognozie finansowej. Komisja wystąpiła 4 razy z inicjatywą uchwałodawczą oraz wielokrotnie z wnioskami do Sejmiku oraz Zarządu Województwa Podkarpackiego.

Rzeszów, dnia 28 lutego 2014 roku.

Przewodniczący Komisji

Fryderyk Kapinos

Na posiedzeniu w dniu 5 stycznia 2012 roku komisja pozytywnie zaopiniowania projekt budżetu Województwa Podkarpackiego na 2012 r. do którego zgłosiła szereg wniosków tj. o zabezpieczenie kwoty 500 tysięcy złotych na przygotowanie dokumentacji technicznej or az m odernizacji dr ogi w ojewódzkiej nr 988 B abica-Warzyce, na odc inku Babica-Twierdza, wydzielenie w kwoty 5 milionów złotych ramach środków zapisanych w dziale 600 – Transport i Łączność z przeznaczeniem na wkład własny realizacji budowy chodników i dróg pieszo-rowerowych przy drogach wojewódzkich z udziałem samorządów gminnych. ujęcie wydatków na opracowanie dokumentacji kwoty 700 tysięcy złotych na budowę rond w Woli Mieleckiej na skrzyżowaniu dróg 984 i 983 oraz 984 z drogą powiatową 152, wprowadzenie kwoty 1 miliona złotych na realizacje zadania pt. „Obsługa transportem kolejowym Portu Lotniczego Rzeszów-Jasionka" oraz kwoty 300 tysięcy złotych na realizacje zadania pt. „ Rozbudowa drogi wojewódzkiej Nr 869 łączącej węzeł A-4 Rzeszów Zachodni z węzłem S-19 Jasionka połączony w sposób bezkolizyjny z istniejącymi drogami krajowymi - Nr 9 i Nr 19 oraz linią kolejową L71". Ponadto komisja zaapelowała o podjęcie działań mających na celu likwidację osuwiska i przywrócenia podstawowej nośności drogi wojewódzkiej 986 na odcinku Wiśniowa- Tuszyma w miejscowości Wielopole Skrzyńskie oraz wystąpiła z propozycją opracowania dokumentacji technicznej zjazdu z autostrady Góra Motyczna, Żyraków, Straszęcin w kierunku Dębicy, z nitką drogi do mostu na rzece Wisłoce w Zawierzbiu i budowy mostu na rzece Wisłoce celem umożliwienia zjazdu dla wysokotonażowych samochodów ciężarowych i połączenia miasta Dębicy z drogą E-4 a także o wpisanie linii kolejowej L-25 Łódź Kaliska – Dębica na odcinku Ocice – Dębica na listę przedsięwzięć wieloletniej prognozy finansowej.

Na kolejnym posiedzeniu w dniu 30 stycznia komisja podjęła stanowisko w sprawie konieczności podjęcia uchwały przez Sejmik Województwa Podkarpackiego w sprawie sprzeciwu dot. planowanych zmian organizacyjnych przez Zarząd PGE Dystrybucja S.A. Komisja wyraziła obawy, że zmiany organizacyjne spowodują zwiększenie odległości siedzib rejonów od obsługiwanych odbiorców co pogorszy jakość świadczonych usług oraz spowoduje likwidację wielu miejsc pracy dla określonej liczby mieszkańców Podkarpacia. W tej sprawie na wniosek komisji Sejmik Województwa Podkarpackiego zwrócił się z apelem o przeprowadzenie analizy dotyczącej wpływu projektu na rynek pracy, zorganizowanie debaty publicznej nad zasadnością zmian oraz o powtórne rozważenie podjętej decyzji, mając na względzie dobro spółki oraz rozwój Podkarpacia. Ponadto komisja na w/w posiedzeniu zaopiniowała 5 projektów uchwał skierowanych przez Zarząd Województwa pod obrady Sejmiku Województwa Podkarpackiego

Komisja na posiedzeniu w dniu 24 lutego 2012 r. przyjęła informację nt. opracowywania projektów i dokumentacji inwestycji drogowych oraz zabezpieczenie środków finansowych na ich wykonanie, informację w sprawie aktualnych oraz planowanych inwestycjach na drogach wojewódzkich oraz nt. założeń aktualizacji „Strategii rozwoju województwa podkarpackiego na lata 2007-2020". Komisja podjęła stanowisko w sprawie uwzględnienia postulatów i rozwiązań w sferze polityki transportowej w związku z pracami na d przygotowaniem projektu dokumentu pt. „Założenia aktualizacji Strategii Rozwoju Województwa Podkarpackiego na lata 2007-2020". Komisja podtrzymała ubiegłoroczne postulaty przyjęte na posiedzeniu wyjazdowym w Mielcu, gdzie wskazała na potrzebę udziału Samorządu Województwa Podkarpackiego w planowaniu rozwoju lotnisk w województwie podkarpackim tj. lotnisk Rzeszowie - Jasionce, Krośnie oraz Mielcu, ale także uaktywnienie „historycznych" lotnisk, m.in. w Turbi, Arłamowie i Targowiskach. W sprawie komunikacji drogowej komisja wniosła o wypracowanie jednolitego ciągu drogowego o

znaczeniu krajowym oraz dróg alternatywnych do stolicy państwa a także o uwzględnienie rozwiązań, które wpłyną na podniesienie jakości połączeń drogowych sieci dróg wojewódzkich z autostradą, drogami krajowymi, w szczególności z drogą S-19 oraz powiązania ciągów drogowych z drogami powiatowymi w województwie podkarpackim na lata 2013-2030." Za szczególnie ważne zadanie komisja wskazała budowę nowych odcinków i przebudowę drogi ekspresowej S-19 na odcinku Rzeszów-Barwinek jako ważnego ciągu drogowego umiejscowionego w międzynarodowym korytarzu komunikacyjnym oraz drogi ekspresowej S-9 Rzeszów-Radom jako ciągu drogowego łączącego województwo podkarpackie z centrum państwa. Komisja zaapelowała o utrzymanie modernizacji magistrali kolejowej E30 Kraków Rzeszów-Medyka do prędkości szlakowej min. 160 km/h oraz o uwzględnienie rozwoju linii kolejowej L 71 Rzeszów – Tarnobrzeg jako odcinka linii o znaczeniu krajowym łączącego województwo podkarpackie ze stolicą Państwa oraz zapisów zabezpieczających rozwój linii kolejowej L-25 Dębica – Łódź Kaliska (przez Mielec-Tarnobrzeg-Ocice) jako odcinka linii o znaczeniu krajowym. Komisja podkreśliła konieczność podjęcia działań komplementarnych, związanych z rozwojem infrastruktury drogowej i kolejowej – zwiększającej dostęp do sieci portów lotniczych oraz strefr ozwoju gospodarczego i przemysłowego w województwie podkarpackim. W/w stanowisko skierowano do Zarządu Województwa Podkarpackiego. Ponadto komisja zaopiniowała 6 projektów uchwał skierowanych przez Zarząd Województwa pod obrady Sejmiku Województwa Podkarpackiego.

Komisja na posiedzeniu w dniu 21 marca przyjęła informację dotyczącą obrotu nieruchomościami pozostającymi w zasobie wojewódzkim za 2011 r. oraz informację z realizacji prac dot. remontów cząstkowych na drogach o nawierzchni bitumicznej. Ponadto komisja zaopiniowała 3 projekty uchwał skierowane przez Zarząd Województwa pod obrady Sejmiku Województwa Podkarpackiego

Komisja na posiedzeniu w dniu 20 kwietnia 2012 r. przyjęła informację nt. remontów cząstkowych oraz bieżącej realizacji budowy chodników w ciągach dróg wojewódzkich realizowanych wspólnie z samorządami województwa podkarpackiego przestawioną przez przedstawicieli Podkarpackiego Zarządu Dróg Wojewódzkich w Rzeszowie. Komisja zaproponowała podjęcie działań mających na celu skierowanie wszelkich oszczędności poprzetargowych oraz ewentualnych wolnych środków finansowych w budżecie województwa zawartych w Rozdziale 60013 – Drogi publiczne wojewódzkie na realizacje inwestycji budowy chodników, remontów cząstkowych oraz odnowy dróg celem poprawy przejezdności dróg oraz bezpieczeństwa ruchu drogowego. Ponadto komisja zaopiniowała 5 projektów uchwał skierowanych przez Zarząd Województwa pod obrady Sejmiku Województwa Podkarpackiego.

Komisja na posiedzeniu w dniu 25 maja 2012 r. wysłuchała informacji Podkarpackiego Zarządu Dróg Wojewódzkich w Rzeszowie z wykonania planu zimowego utrzymania dróg wojewódzkich w województwie podkarpackim. Ponadto komisja zaopiniowała 4 projekty uchwał skierowane przez Zarząd Województwa pod obrady Sejmiku Województwa Podkarpackiego w tym poparła projekt dotyczący powierzenia Gminie Miasto Rzeszów wykonania zadania pod nazwą „Przygotowanie i realizacja budowy łącznika drogi wojewódzkiej Nr 878 Rzeszów - Dylągówka w zakresie realizacji odcinka pozamiejskiego".

Komisja na posiedzeniu w dniu 22 czerwca 2012 r. przyjęła informację dotycząca udostępniania nieruchomości Województwa Podkarpackiego obc ym podm iotom or az informację na temat zasad gospodarowania mieniem województwa podkarpackiego. Ponadto komisja zaopiniowała 7 projektów uchwał skierowanych przez Zarząd Województwa pod obrady Sejmiku Województwa Podkarpackiego.

Komisja na posiedzeniu w dniu 24 sierpnia 2012 r. wysłuchała informacji bieżącej nt. stanu prac nad opracowaniem dokumentów strategicznych dotyczących rozwoju transportu drogowego zakresie wypracowanie jednolitego ciągu drogowego do stolicy państwa, oraz transportu ko lejowego i lotniczego na terenie województwa podkarpackiego w związku z pracami nad Koncepcją Przestrzennego Zagospodarowania Kraju 2030 w tym opracowania planu połączeń sieci dróg wojewódzkich. Ponadto komisja zaopiniowała 6 projektów uchwał skierowanych przez Zarząd Województwa pod obrady Sejmiku Województwa Podkarpackiego.

Komisja na posiedzeniu w dniu 24 września 2012 r. zaopiniowała dwa projekty uchwał w sprawie zmian w wieloletniej prognozie finansowej Województwa Podkarpackiego dotyczące ujęcia w wykazie przedsięwzięć związanych z utrzymaniem szynobusowych zespołów trakcyjnych oraz dotyczących analizy sytuacji rynkowej w krajowym transporcie drogowym",

Komisja na posiedzeniu w dniu 29 października przyjęła informację Podkarpackiego Zarządu Dróg Wojewódzkich w Rzeszowie na temat planu zimowego utrzymania dróg wojewódzkich w w ojewództwie podka rpackim. Ponadto komisja zaopiniowała 3 projekty uchwał skierowane przez Zarząd Województwa pod obrady Sejmiku Województwa Podkarpackiego.

Komisja na posiedzeniu w dniu 19 listopada wysłuchała informacji w sprawie stopnia realizacji inwestycji w obszarze infrastruktury drogowej oraz projektów teleinformatycznych zapisanych w budżecie Województwa Podkarpackiego na rok 2012 w związku z wnioskiem Przewodniczącego Komisji Rewizyjnej oraz przyjęła informację Podkarpackiego Zarządu Dróg W ojewódzkich w R zeszowie o zaawansowaniu realizacji i nwestycji dr ogowych, informację Podkarpackiego Zarządu Dróg Wojewódzkich w Rzeszowie na temat planu zimowego utrzymania dróg wojewódzkich w województwie podkarpackim. Członkowie komisji w tr akcie pos iedzenia pr zedstawili oc zekiwania dotyczące rozwiązań komunikacyjnych w aktualizowanej S trategii R ozwoju W ojewództwa P odkarpackiego. Ponadto komisja wypracowała i zatwierdziła plan pracy Komisji Gospodarki i Infrastruktury na rok 2013.

Komisja na posiedzeniu w dniu 23 listopada pozytywnie zaopiniowała autopoprawki Zarządu Województwa Podkarpackiego do projektu Uchwały Sejmiku Województwa Podkarpackiego w sprawie z mian w wieloletniej pr ognozie f inansowej W ojewództwa Podkarpackiego dotyczące rozbudowy dr. woj. Nr 855 Olbięcin - Zaklików - Stalowa W ola odc. Granica W ojewództwa - Stalowa W ola", r ozbudowy dr. woj. Nr 880 Jarosław - Pruchnik oraz rozbudowy drogi wojewódzkiej Nr 869 łączącej węzeł A-4 Rzeszów Zachodni z węzłem S-19 Jasionka, połączonej w sposób bezkolizyjny z istniejącymi drogami krajowymi Nr 9 Radom - Barwinek i Nr 19 Kuźnica - Rzeszów i linią kolejową L-71.

Komisja na posiedzeniu w dniu 30 listopada 2012 r. zaopiniowała pozytywnie projekt budżetu Województwa Podkarpackiego na 2013 rok wraz z projektem wieloletniej prognozy

finansowej Województwa Podkarpackiego zgłaszając wnioski dotyczące ujęcia kwoty 800 tysięcy złotych na opracowanie dokumentacji modernizacji drogi 984 Lisia Góra – Mielec wraz z obwodnicą Radomyśla Wielkiego i budową rond w Woli Mieleckiej na skrzyżowaniu dróg 984 i 983 oraz 984 z drogą powiatową 1152 oraz z ciągiem pieszo- rowerowym przy drodze wojewódzkiej 984 w km 32+805 do 334 + 860 przez Las Piątkowski a także na przygotowanie dokumentacji technicznej modernizacji drogi 984 i uzyskanie decyzji „Zezwolenie na realizację inwestycji drogowej".

Komisja na posiedzeniu w dniu 21 grudnia 2012 r. zaopiniowała 4 projekty uchwał skierowane przez Zarząd Województwa pod obrady Sejmiku Województwa Podkarpackiego.

W przeciągu okresu sprawozdawczego Komisja Gospodarki i Infrastruktury Sejmiku Województwa Podkarpackiego obradowała na 14 posiedzeniach, gdzie wyraziła opinie w sprawie 49 projektów uchwał dotyczących przede wszystkim wyrażenia zgody na użytkowanie, darowiznę, najem lub użyczenie nieruchomości oraz wyrażając opinię w sprawach przedsięwzięć dotyczących inwestycji drogowych, związanych z rozwojem transportu kolejowego oraz z rozbudową infrastruktury informatycznej ujętych w wieloletniej prognozie finansowej. Ponadto Komisja wysłuchała 20 informacji w tym m. in. okresowe nt. obrotu dochodów z tytułu najmu i dzierżawy nieruchomości pozostających w zasobie wojewódzkim oraz związanych realizacją inwestycji drogowych, w tym budową chodników a także z inwestycjami w zakresie budowy infrastruktury informatycznej.

wróć

Komisja Rolnictwa, Rozwoju
Obszarów Wiejskich
i Ochrony Środowiska

S P R A W O Z D A N I E

Z PRAC KOMISJI ZA 2013r.

Komisja Rolnictwa, Rozwoju Obszarów Wiejskich i Ochrony Środowiska została powołana Uchwałą nr II/13/10 Sejmiku Województwa Podkarpackiego w Rzeszowie z dnia 14.12.2010r. w sprawie powołania składu osobowego Komisji Rolnictwa, Rozwoju Obszarów Wiejskich i Ochrony Środowiska.

Komisja działa w oparciu o ustawę o samorządzie województwa oraz przyjęty przez Sejmik Statut Województwa Podkarpackiego i Regulamin Sejmiku. Zakres jej działania jest zgodny z rocznym planem pracy, który Komisja przyjęła na podstawie propozycji jej członków oraz merytorycznych Departamentów, z którymi współpracuje.

Plan pracy Komisji został zrealizowany na 17 posiedzeniach.

1. Komisja w okresie sprawozdawczym obradowała w następujących terminach:
   24.01.2013, 21.02.2013, 25.02.2013, 07.03.2013, 21.03.2013, 24.04.2013, 23.05.2013, 21.06.2013, 04.07.2013, 22.08.2013, 26.08.2013, 19.09.2013, 23.09.2013, 24.10.2013, 28.11.2013, 03.12.2013, 19.12.2013

2. Podczas prac Komisji w okresie sprawozdawczym przyjęte zostały POSTANOWIENIA dotyczące rozwiązywania konkretnych problemów wynikających z kompetencji i obowiązków Komisji.
3. Postanowienia Komisji były kierowane do władz Sejmiku i Zarządu Województwa. Obejmowały one również realizację zadań realizowanych przez instytucje i organy władzy współpracujące z Komisją, a także struktury rządowe.
4. Zestawienie postanowień Komisji przyjętych na posiedzeniach w dniach:
   24.01.2013 - 5 postanowień
   21.02.2013 - 10 postanowień
   25.02.2013 - 4 postanowienia
   24.04.2013 - 11 postanowień
   23.05.2013 - 6 postanowień
   21.06.2013 - 7 postanowień
   04.07.2013 - 2 postanowienia
   22.08.2013 - 7 postanowień
   19.09.2013 - 4 postanowienia
   24.10.2013 - 4 postanowienia

wróć

Treść postanowień według kolejności przyjęcia:

POSTANOWIENIA KOMISJI
Przyjęte na posiedzeniu w dniu 24 stycznia 2013 r.

1. W porozumieniu z Prezesem Izby Rolniczej na każdym posiedzeniu Komisji przedstawiane będą istotne problemy rolnictwa, którymi Izba Rolnicza się zajmuje.
2. Komisja upoważnia wiceprzewodniczącego Stanisława Bartmana do osobistego pr zedstawienia M inistrowi R olnictwa i R ozwoju Wsi problemów podkarpackiego rolnictwa w związku z zaproszeniem P ana M inistra do złożenia wizyty w dniu 25 lutego w Rzeszowie.
3. W celu zwiększenia bezpieczeństwa zwierząt przed wścieklizną wnosimy do Zarządu Województwa i Izby Rolniczej o spowodowanie obowiązkowego szczepienia bydła, które jest wypasane na pastwiskach.
4. Komisja wnosi do Rady Nadzorczej WFOŚiGW o wyrażenie zgody na wydłużenie spłaty kredytu o który stara się gmina Jasienica Rosielna na budowę wodociągów.
5. Komisja wnosi do Zarządu o zwrócenie się do Polskiego Związku Łowieckiego (struktury w ojewódzkie) o z realizowanie pr ogramu z mniejszenia pop ulacji lisów których nadmiar potęguje zagrożenie wścieklizną w środowisku zwierząt.

POSTANOWIENIA KOMISJI
przyjęte na posiedzeniu w dniu 21 lutego 2013 r.

1.W związku z rezygnacją Pana Marcina Ciźli z funkcji D yrektora D epartamentu Rolnictwa i Gospodarki Wodnej, Komisja składa Panu Marcinowi Ciźli serdeczne podziękowanie za dwuletnią współpracę i kieruje stosowne pismo.

2. W związku z informacją PZMiUW w sprawie opóźnień w przygotowaniu procedur i dokumentacji na modernizację wałów przeciwpowodziowych, Komisja domaga się pilnego sp otkania w t ej sp rawie st osownych i nstytucji i de partamentów. S potkanie należy odbyć 25 lutego bezpośrednio po posiedzeniu Komisji w sprawie spółek wodnych.

3.Komisja w nosi do P ZMiUW o pr zedstawienie na posi edzeniu K omisji w m arcu stanowiska w sprawach:

- problemy ochrony przed powodzią w gminie Borowa / wniosek w załączeniu/
- problemy ochrony przed powodzią w powiecie Brzozów /wniosek w załączeniu/

4. Wniosek gminy Nowy Żmigród w sp rawie wprowadzenia i nstalacji do r ejonu gospodarki śmieciowej, zostanie rozpatrzony przy korekcie rejonów, którą przygotuje Departament Ochrony Środowiska.
5. Wnosimy do władz województwa o przekazywanie okresowych informacji o realizacji uchwał Sejmiku podejmowanych i kierowanych do struktur rządowych.
Szczególnie Komisję interesuje:
- realizacja uchwały z 24 września 2012 w sprawie bezpieczeństwa przeciwpowodziowego,
- wszystkie wnioski Komisji dotyczące rozwiązań w rolnictwie, finansowanie spółek wodnych, dofinansowanie melioracji.
6. Komisja wnioskuje do Marszałka Województwa o informację kiedy zostaną uwzględnione poprawki wypracowane podczas prac nad budżetem województwa na 2013r.
7.Wnosimy do Marszałka Województwa i Przewodniczącej Sejmiku o ponowienie zaproszenie Ministra Rolnictwa i Rozwoju Wsi do złożenia wizyty w Rzeszowie.
8. Komisja wnosi do Zarządu Województwa o przekazanie na najbliższe posiedzenie tez dotyczących programu rozwoju Bieszczadów.
9. Komisja wnosi do Zarządu o skierowanie pisma do Ministra Rolnictwa i Rozwoju Wsi z prośbą o zajęcie stanowiska w sprawach, które zawarte są w dokumentach, Porozumienia Izb Rolniczych Polski Południowo-Wschodniej przyjętych na spotkaniu 15 lutego 2013r.:
- podatek dochodowy dla rolników /zał. Nr 1/,
- stawka podatku akcyzowego zawarta w cenie oleju napędowego podlegająca zwrotowi /zał. Nr 2/,
- zwiększenie środków na scalenia gruntów /zał. Nr 3/,
- zmiana ustawy o ubezpieczeniach społecznych /zał. Nr 4/,
- szkody łowieckie /zał. Nr 5/.
10/ K omisja zwraca się do Marszałka Województwa Podkarpackiego z prośbą o przekazanie postanowień:
- kierownikom rejonowych spółek wodnych
- Dyrektorowi RDOŚ w Rzeszowie
- Dyrektorowi Wydziału Rolnictwa Podkarpackiego Urzędu Wojewódzkiego
- Dyrektorowi PZMiUW w Rzeszowie
- Zarządowi Wojewódzkiemu PSL w Rzeszowie

POSTANOWIENIA KOMISJI
przyjęte na posiedzeniu w dniu 24 kwietnia 2013r.

1. Zwracamy się do Pana Marszałka o przekazanie pisma do Prezesa Rady Ministrów z informacją o znacznych opóźnieniach w opracowaniu stosownych dokumentów przez Instytut Meteorologii i Gospodarki Wodnej warunkujących rozpoczęcie inwestycji przeciwpowodziowej w widłach Wisły i Sanu w 2014r.

2. Wnosimy o pr zedstawienie na p osiedzenie K omisji w si erpniu i nformacji o realizacji uchwały „powodziowej” z 24 września 2012r.

3. Zwracamy się do Prezydium Sejmiku o możliwość odbycia debaty na sesji Sejmiku w sprawie realizacji uchwały „powodziowej” we wrześniu 2013r.

4. Wnosimy do PZMiUW o przedstawienie na posiedzeniu Komisji stanowiska w sprawach:
-udrożnienie kanału „Smarkata” zasilającego akweny wodne na terenie gminy Baranów Sandomierski i Cmolas
- uregulowanie koryta potoku „Średni” na terenie gminy Wojaszówka w miejscowości Odrzykoń

5. Niezbędne jest kolejne spotkanie z przedstawicielami Polskiego Związku Łowieckiego oraz Polskiego związku Wędkarskiego oraz z przedstawicielami podkarpackich oddziałów w celu omówienia następujących spraw:
- realizacja odszkodowań dla rolników za szkody łowieckie
- współdziałanie w sprawie zmniejszenia populacji zwierząt czyniących szkody w gospodarce rybackiej i rolnej
- opiniowanie dokumentacji inwestycji przeciwpowodziowych przez PZŁ i PZW
- przedstawienie przez PZŁ propozycji zmian prawnych ułatwiających pozyskiwanie środków na odszkodowania za szkody wyrządzane przez zwierzynę łowną.

6. W związku z protestem Podkarpackiej Izby Przemysłowej Producentów Rolnych w celu skutecznej koordynacji współdziałania wszystkich organizacji, wnosimy do Marszałka o rozważenie możliwości powołania Podkarpackiego Forum Rolniczego, które powinno obradować co najmniej raz w roku.

7. Komisja zaproponowała Prezesowi Podkarpackiej Izby Rolniczej spotkanie z nowo powołaną Izbą Przemysłową Rolników i wypracowanie zasad oraz płaszczyzny współdziałania.

8. Wnosimy do władz pomoc w organizacji II Ogólnokrajowej Konferencji Przewodniczących Komisji Rolnictwa, która odbędzie się na Podkarpaciu w dniach 6-7 czerwca 2013r. Komisja upoważniła Przewodniczącego do przygotowania szczegółowego programu konferencji. Wnosimy o udział w konferencji pani Przewodniczącej Sejmiku oraz pana marszałka Województwa Podkarpackiego.

9. Proponujemy odbycie w październiku 2013r. narady podkarpackich sołtysów. Tematami powinno być korzystanie ze środków unijnych w latach 2014-2020 oraz realizacja programów odnowy wsi i bezpieczeństwa przeciwpowodziowego.

10. Komisja wnosi do WFOŚiGW o włączenie do priorytetów na 2014r. następujących zadań:
- dopłaty do modernizacji opryskiwaczy rolniczych
- zakup kolejnych wysokowydajnych pompa potrzeby bezpieczeństwa przeciwpowodziowego
- w ramach edukacji ekonomicznej propagować celowość usuwania azbestu, szkodliwości podczas spalania odpadów komunalnych, zagrożeń z wypalania trwa
- włączyć programy melioracji szczegółowych do pomocy finansowej dla spółek wodnych

11. Komisja zwraca się do Marszałka Województwa Podkarpackiego z prośbą o przekazanie postanowień:
- Dyrektorowi PZMiUW
- Prezesowi WFOŚiGW
- Burmistrzowi Miasta i Gminy Baranów Sandomierski

- Wójtowi Gminy Cmolas
- Wójtowi Gminy Wojaszówka
- radnym Województwa Podkarpackiego: panu Janowi Tarapacie, panu Bronisławowi Tofilowi, panu Mariuszowi Kawie

POSTANOWIENIA KOMISJI
Przyjęte na posiedzeniu w dniu 23 maja 2013 r.

1. Komisja w nosi do D epartamentu Ochrony Środowiska o monitorowanie wprowadzania now ej ust awy o zagospodarowaniu odp adów ko munalnych oraz prosi o bieżącą informację dla komisji o problemach i potrzebnych korektach.
2. Na podstawie dyskusji o stanie pogłowia trzody chlewnej na Podkarpaciu komisja uznaje za niezbędne:
   - - niezbędna jest koordynacja sprzedaży trzody chlewnej przez Izbę Rolniczą oraz organizacje skupiające hodowców,
   - - wnosimy o zorganizowanie debaty w sprawie uwarunkowań hodowli trzody chlewnej oraz innych zwierząt w celu przedstawienia st osownych wniosków dla Sejmiku Województwa oraz Ministrowi Rolnictwa.
3. Wnosimy do Prezesa Izby Rolniczej o włączenie do programu najbliższego Walnego Zgromadzenia Izby problemów z hodowlą trzody chlewnej. Prosimy również o zaproszenie przedstawicieli hodow ców or az organizacji producentów.
4. Wnosimy o opracowanie szczegółowej strategii rozwoju rolnictwa na Podkarpaciu w ramach Strategii Rozwoju Województwa.
5. Z zaniepokojeniem przyjmujemy informację Podkarpackiego Zarządu Melioracji i Urządzeń Wodnych o problemach finansowych i proceduralnych związanych z przygotowaniem inwestycji przeciwpowodziowych do realizacji w 2014 roku.
6. Wnosimy do Pana Marszałka o zajęcie st anowiska w sp rawie propozycji podwyżek wynagrodzeń w Departamencie Rolnictwa i Gospodarki Wodnej postulowanych przez związki zawodowe.

POSTANOWIENIA KOMISJI
przyjęte na posiedzeniu w dniu 21 czerwca 2013r.

1. W związku z trwającymi pracami nad projektem rozwoju energii odnawialnej, Komisja wnosi o szeroką konsultację szczególnie z samorządami.
2. Wnosimy do Marszałka Województwa o podjęcie starań objęcia szczególną pomocą finansową z Unii Europejskiej samorządów, na terenie których

występują ograniczenia w inwestowaniu ze względu na cenne walory przyrodnicze.

3. Prosimy o przedstawienie informacji o konsultacjach z samorządami granic obszarów chronionych oraz celowości utrzymania obszarów, na których znacznie utrudniona jest działalność gospodarcza.
4. Uznajemy za niezbędne skierowanie stosownego wniosku do Dyrektora Generalnego Lasów Państwowych w celu eliminowania martwego drzewa, które zdaniem Komisji zaśmieca lasy i ogranicza prowadzenie prawidłowej polityki leśnej.
5. Komisja po raz kolejny wnosi do podkarpackich parlamentarzystów o podjęcie nowelizacji stosownych ustaw gwarantujących odszkodowania ze środków Skarbu Państwa za szkody wyrządzone w rzekach, stawach hodowlanych, zbiornikach wodnych przez wydry, czaple siwe, kormorany, tracze nurogęsi.
6. W związku ze znacznym przyrostem populacji bobrów i szkód wyrządzonych w gospodarce wodnej i wałach przeciwpowodziowych przez ssaki, należy rozważyć zniesienie ustawowej ochrony bobrów.
7. Wnosimy do PZMiUW o opracowanie propozycji upraszczających procedury obowiązujące w przygotowaniu i realizacji inwestycji przeciwpowodziowych.

POSTANOWIENIA KOMISJI
przyjęte na posiedzeniu w dniu 04 lipca 2013r.

1/ Komisja wnosi o przyznanie kwoty 4 tys. zł. na realizację regionalnego święta w widłach Wisły i Sanu we Wrzawach.
2/ Komisja uznaje za niezbędne zabezpieczenie w budżecie województwa podkarpackiego na 2014r. kwoty 80 tys. zł. tj.50% wartości, na sfinansowanie zakupu wysokowydajnego agregatu pompowego niezbędnego do usuwania skutków podtopień i przepompowywania wód powodziowych w gminie Radomyśl nad Sanem, powiat Stalowa Wola.

POSTANOWIENIA KOMISJI
przyjęte na posiedzeniu w dniu 22 sierpnia 2013r.

1. Komisja zwraca się do Pana Marszałka o przedstawienie na posiedzenie Komisji we wrześniu informacji na temat stanu realizacji uchwały „powodziowej” z dnia 24 września 2012r.
2. Wnosimy do Prezydium Sejmiku o przygotowanie i odbycie w miesiącu październiku debaty w sprawie realizacji zadań związanych z zabezpieczeniem przeciwpowodziowym.

3. W wyniku debaty Komisja prosi Zarząd o wystąpienie do pana Stanisława Gawłowskiego – Ministra Środowiska oraz do Dyrektora Regionalnego Zarządu Gospodarki Wodnej w Krakowie w sprawie realizacji programu „Górnej Wisły" i uchwały Sejmiku z dnia 24 września 2012r. /szczególnie zwrócenie uwagi na trudności w realizacji w/w zadań niezależnych od samorządu województwa/.
4. Komisja wnioskuje do Prezydium Sejmiku o możliwość odbycia debaty rolniczej na temat stanu rolnictwa na Podkarpaciu /ze względu na bogatą problematykę proponujemy odbycie sesji nadzwyczajnej poświęconej tylko temu tematowi/ - z udziałem Ministra Rolnictwa, instytucji rolniczych i okołorolniczych, agencji zajmujących się sprawami rolnictwa, przedstawicielami rolnictwa ekologicznego i agroturystycznego, grup producenckich.
5. Wnosimy do Pana Marszałka, aby na spotkaniu z sołtysami we wrześniu br. zapoznać zebranych z nową perspektywą na temat funduszy unijnych.
6. Zwracamy się do Pana Marszałka o przygotowanie na sesję Sejmiku we wrześniu– po zaakceptowaniu przez Komisję – stanowiska w sprawie ustawy o ochronie gruntów rolnych i leśnych.
7. Zwracamy się do Pana Marszałka o przekazanie informacji na temat procedury wypłaty odszkodowania za grunty zajęte trwałe, w sposób naturalny płynące – Ustawa prawo wodne z dnia 24.X.1974r.

POSTANOWIENIA KOMISJI
przyjęte na posiedzeniu w dniu 19.09. 2013r.

1. Komisja wnioskuje, aby PZMiUW w Rzeszowie doprowadził do ponownego spotkania z mieszkańcami Kiełkowa na temat rozwiązań projektowych w sprawie obwałowania Kanału Kiełkowskiego.
2. Zwracamy się do Zarządu z prośbą o przygotowanie wydawnictwa promocyjnego, np. w formie informatora, broszury lub prospektu, promującego walory Podkarpacia /gospodarstwa agroturystyczne, gospodarstwa ekologiczne, produkty regionalne itp./
3. Komisja zwraca się do Zarządu z prośbą o zorganizowanie - we współpracy z Podkarpackim Ośrodkiem Doradztwa Rolniczego oraz Podkarpacką Izbą Rolniczą - konferencji poświęconej gospodarstwom agroturystycznym, produktowi tradycyjnemu, programowi aktywizacji obszarów wiejskich.

wróć

4. Biorąc pod uwagę dotacje i zasoby kadrowe w Zespole Parków Krajobrazowych w Przemyślu oraz Zespole Karpackich Parków Krajobrazowych w Krośnie, należałoby w nowym budżecie na rok 2014 dostosować je do średniej krajowej, oraz zrównać różnice pomiędzy oboma Parkami w wyżej wymienionych kwestiach

POSTANOWIENIA KOMISJI
przyjęte na posiedzeniu w dniu 24.10.2013 r.

1. Komisja w nioskuje o zwiększenie w budżecie województwa podkarpackiego na 2014r. w dziale 010 rolnictwo i łowiectwo, rozdział 01095 pozostała działalność w § 4390 Koszty szacowania szkód łowieckich - środków finansowych do kwoty 300 tys. zł.
2. Komisja wnioskuje o zwiększenie w budżecie województwa podkarpackiego na 2014r. w dziale 010 rolnictwo i łowiectwo, rozdział 01095 pozostała działalność w § 4300 Podkarpacki Program Aktywizacji i Rozwoju Obszarów Wiejskich - środków finansowych do kwoty 285 tys. zł.
3. Komisja w nioskuje o zwiększenie w budżecie województwa podkarpackiego na 2014r. w dziale 010 rolnictwo i łowiectwo, rozdział 01095 pozostała działalność w § 4300 Opracowanie i wdrożenie – programu upowszechniania znajomości przepisów ustawy o ochronie zwierząt wśród rolników – środków finansowych do kwoty 100 tys. zł.
4. Komisja zwraca się z wnioskiem, aby zmienić formułę Międzynarodowych Targów Żywności i Produktów Ekologicznych EKOGALA poprzez połączenie ich z produktem tradycyjnym.

Przewodniczący Komisji
Stanisław Bajda

wróć

SPRAWOZDANIE

z realizacji planu pracy Komisji Ochrony Zdrowia, Polityki Prorodzinnej i Społecznej Sejmiku Województwa Podkarpackiego za okres 04.01.2013 r. – do 31.12.2013 r.

Komisja Ochrony Zdrowia, Polityki Prorodzinnej i Społecznej Sejmiku Województwa Podkarpackiego została powołana Uchwałą nr II/14/10 Sejmiku Województwa Podkarpackiego z dnia 14 grudnia 2010 r. w sprawie powołania składu osobowego Komisji Ochrony Zdrowia, Polityki Prorodzinnej i Społecznej Sejmiku Województwa Podkarpackiego.

Komisji obradowała i pracowała w 6 – cio osobowym składzie:

1. Maciej Lewicki - Przewodniczący,
2. Dariusz Sobieraj - Członek Komisji,
3. Sławomir Miklicz - Członek Komisji,
4. Anna Kowalska - Członek Komisji,
5. Janusz Ciółkowski - Członek Komisji,
6. Tadeusz Pióro - Członek Komisji.

Nastąpiła zmiana w składzie Komisji. Uchwała Nr XXXV/641/13 Sejmiku Województwa Podkarpackiego z dnia 24 czerwca 2013 r. zmieniająca uchwałę numer II/14/10 z dnia 14 grudnia 2010 roku w sprawie powołania składu osobowego Komisji Ochrony Zdrowia, Polityki Prorodzinnej i Społecznej Województwa Podkarpackiego – powołano do składu Komisji radnych: Fryderyka Kapinosa oraz Władysława Turka. Uchwałą Nr XXXVI/694/13 Sejmiku Województwa Podkarpackiego z dnia 16 lipca 2013 r. zmieniającą uchwałę numer II/14/10 z dnia 14 grudnia 2010 roku w sprawie powołania składu osobowego Komisji Ochrony Zdrowia, Polityki Prorodzinnej i Społecznej Sejmiku Województwa Podkarpackiego – przyjęto rezygnację radnego Macieja Lewickiego z funkcji Przewodniczącego Komisji Ochrony Zdrowia, Polityki Prorodzinnej i Społecznej Sejmiku Województwa Podkarpackiego, jednocześnie wybierając na jego miejsce radnego Janusza Ciółkowskiego.
Komisja działała w oparciu o przyjęty przez Sejmik – Statut Województwa Podkarpackiego, zakres działania Komisji jest zgodny z uchwalonym planem pracy Komisji oraz Sejmiku.

Komisja współpracuje z Departamentem Ochrony Zdrowia i Polityki Społecznej, Regionalnym Ośrodkiem Polityki Społecznej w Rzeszowie oraz z Departamentem Budżetu i Finansów w zakresie finansowania jednostek ochrony zdrowia, a także z innymi Departamentami Urzędu Marszałkowskiego Województwa Podkarpackiego wynikającego z tematyki posiedzenia.

Komisja przyjęła Plan Pracy na rok 2013 na podstawie propozycji członków Komisji w uzgodnieniu z Dyrektorem Departamentu Ochrony Zdrowia i Polityki Społecznej oraz Dyrektorem Regionalnego Ośrodka Polityki Społecznej w Rzeszowie w dniu 26.10.2012 r.

Komisja odbyła 15 posiedzeń i wypracowała 89 w niosków, st anowisk i opi nii, w tym: 71 pod uchwały Sejmiku, 4 zostały skierowane do Zarządu, 11 dotyczy przyjęcia informacji, opinii na temat służby zdrowia, 1 został skierowany do Departamentu oraz 2 do Sejmiku Województwa Podkarpackiego.

Główną problematyką posiedzeń Komisji Ochrony Zdrowia, Polityki Prorodzinnej i Społecznej było:

a) Opiniowanie projektów uchwał w sprawie zmian w budżecie 2013 r. w odniesieniu do działów ochrona zdrowia oraz opieka społeczna.

b) Opiniowanie projektów uchwał dotyczących zmian w statutach podległych jednostek ochrony zdrowia.

c) Opiniowanie kandydatów do składów rad społecznych jednostek ochrony zdrowia wybieranych j ako pr zedstawicieli S ejmiku Województwa Podkarpackiego.

d) Omówienie realizacji Wojewódzkiego Programu Pomocy Społecznej na lata 2009 – 2015.

e) Omówienie r ealizacji W ojewódzkiego Programu Profilaktyki i Rozwiązywania Problemów A lkoholowych na l ata 2007 – 2013 i analiza istniejącego zabezpieczenia medycznego dla osób uzależnionych od alkoholu i współuzależnionych.

f) Omówienie działań podejmowanych, na terenie województwa podkarpackiego, w celu poprawy systemu pomocy ofiarom przemocy w rodzinie.

g) Analiza r ealizacji Wojewódzkiego P rogramu N a R zecz Wyrównywania S zans Osób Niepełnosprawnych Przeciwdziałania Ich Wykluczeniu Społecznemu Na lata 2008 – 2020.

h) Analiza in westycji w ochronie zdrowia finansowanych ze środków samorządowych oraz środków unijnych.

i) Analiza z abezpieczenia pot rzeb z drowotnych w ojewództwa pod karpackiego w niektórych działach medycyny.

j) Analizowanie sytuacji finansowej podmiotów leczniczych.

k) Analizowanie w yników finansowych podległych podmiotów l eczniczych za 2012 r. i I półrocze 2013 r.

l) Ocena współpracy jednostek ochrony zdrowia z Narodowym Funduszem Zdrowia.

m) Ocena działalności samorządu wojewódzkiego pod względem stopnia realizacji zadań województwa z zakresu polityki społecznej.

n) Ocena Strategii Działania w ochronie zdrowia i pomocy społecznej pod względem zabezpieczenia r acjonalnego f inansowania jednostek i wyznaczenia priorytetów zadań.

o) Opiniowanie propozycji dofinansowania ze środków przeznaczonych na z adania z Programu Profilaktyki i Rozwiązywania Problemów Alkoholowych.

p) Opiniowanie propozycji dofinansowania ze środków przeznaczonych na realizację zadań z Programu Zapobiegania Narkomanii.(profilaktyka zdrowotna).

q) Opiniowanie zadań finansowanych ze środków PFRON w roku 2013.

r) Analizowanie realizacji budżetu województwa za I półrocze 2013 r. w odniesieniu do ochrony zdrowia i opieki społecznej.

s) Analizowanie sytuacji finansowej podmiotów leczniczych.

Ponadto Komisja opiniowała m.in. projekty uchwał w sprawie:

- budżetu Województwa Podkarpackiego na 2014 r. wraz z projektem uchwały w sp rawie uch walenia w ieloletniej pr ognozy f inansowej W ojewództwa Podkarpackiego,
- zaktualizowanej S trategii r ozwoju w ojewództwa podka rpackiego n a l ata 2 007 – 2020 – aktualizacja na lata 2013 – 2020,
- przyjęcie stanowiska Sejmiku Województwa Podkarpackiego dotyczącego zamiaru l ikwidacji l aboratoriów w po wiatowych st acjach sanitarno – epidemiologicznych w województwie podkarpackim,
- określenia zadań Samorządu Województwa Podkarpackiego finansowanych z e środków Państwowego Funduszu Rehabilitacji Osób Niepełnosprawnych w roku 2013 oraz w sprawie wyrażenia zgody na zawarcie umowy na okres dłuższy niż jeden rok budżetowy, na dofinansowanie robót budowlanych dotyczących obiektów służących rehabilitacji w związku z potrzebami osób niepełnosprawnych,
- wyrażenia zgody na nabycie udziałów w spółce „Uzdrowisko Horyniec” Spółka z ograniczoną odpowiedzialnością,
- Programu Współpracy Województwa Podkarpackiego z organizacjami pozarządowymi i innymi podmiotami prowadzącymi działalność pożytku publicznego na rok 2012.

Komisja opiniowała także m.in. oddanie w najem, dzierżawę powierzchni przez jednostki podległe Samorządowi Województwa Podkarpackiego w zakresie zdrowia, które nie były potrzebne do prowadzenia podstawowej działalności, przyjęcia Wojewódzkiej Karty Dużej Rodziny, przedstawicieli do składów Rad Społecznych jednostek z zakresu ochrony zdrowia podległych Samorządowi Województwa, wyrażenia zgody na zawarcie umowy nieodpłatnego zbycia udziałów Spółki „Uzdrowisko Horyniec" Spółka z ograniczoną odpowiedzialnością, wyrażenia zgody na podwyższenie kapitału zakładowego Spółki „Uzdrowisko Rymanów" Spółka Akcyjna, udzielenia pomocy finansowej dla niektórych powiatów oraz zmian w statutach poszczególnych zakładów opieki zdrowotnej podległych samorządowi województwa, a także opiniowała upoważnienie Zarządu Województwa Podkarpackiego do: zaplanowania środków w budżecie województwa w latach 2014 – 2016 na współfinansowanie projektów w ramach Mechanizmu Finansowego Europejskiego Obszaru Gospodarczego i Norweskiego Mechanizmu Finansowego, do zaplanowania środków w budżecie województwa w latach 2014 – 2015 na współfinansowanie projektów w ramach Norweskiego Mechanizmu Finansowego i Mechanizmu Finansowego Europejskiego Obszaru Gospodarczego, do zaplanowania środków w budżecie województwa w latach 2014 – 2015 na współfinansowanie projektów w ramach Mechanizmu Finansowego Europejskiego Obszaru Gospodarczego i Norweskiego Mechanizmu Finansowego oraz do zaplanowania środków w budżecie województwa w latach 2014 – 2016 na współfinansowanie projektów w ramach Mechanizmu Finansowego Europejskiego Obszaru Gospodarczego i Norweskiego Mechanizmu Finansowego.

Współpracowała z Departamentem Budżetu i Finansów w sprawie racjonalizacji wydatków w szpitalach wojewódzkich i specjalistycznych, a także oceniała współpracę Podkarpackiego Oddziału Wojewódzkiego Narodowego Funduszu Zdrowia z placówkami służby zdrowia, działalność samorządu wojewódzkiego pod względem stopnia realizacji zadań województwa z zakresu polityki społecznej, analizowała wyniki finansowe jednostek ochrony zdrowia, opiniowała podział środków dla podmiotów zajmujących się opieką i profilaktyką medyczną, analizowała inwestycje w ochronie zdrowia finansowane ze środków samorządowych oraz środków unijnych, analizowała zasoby pomocy społecznej w województwie podkarpackim 2012 r., informację o wynikach finansowych i działalności leczniczej za 2012 r. podmiotów leczniczych nadzorowanych przez Samorząd Województwa Podkarpackiego, sprawozdanie roczne z wykonania planów finansowych samodzielnych publicznych zakładów opieki zdrowotnej za 2012 rok, analizowała informację o realizacji w roku 2012 Wojewódzkiego Programu na Rzecz wyrównywania Szans Osób Niepełnosprawnych i Przeciwdziałania ich Wykluczeniu Społecznemu na lata 2008 – 2020, informację o realizacji zadań Regionalnego Ośrodka Polityki Społecznej w Rzeszowie w 2012 roku, informację o wykonaniu w 2012 roku Wojewódzkiego Programu Przeciwdziałania Przemocy w Rodzinie na lata 2010 – 2013, informację o realizacji w roku 2012 Wojewódzkiego Programu

przeciwdziałania narkomanii na lata 2012 – 2016, informacja o realizacji w roku 2012 Wojewódzkiego Programu Profilaktyki i Rozwiązywania Problemów Alkoholowych na lata 2007 – 2013, informację z wykonania w roku 2012 „Wojewódzkiego Programu Pomocy Społecznej na lata 2009 – 2015 oraz informację na temat stanu prawnego Uzdrowiska Horyniec Sp. z .o.o. oraz podejmowanych działaniach przez Zarząd Województwa, celem jego przejęcia.

Komisja realizując przyjęty plan pracy dodatkowo zajęła się tematyką dotyczącą analizy sytuacji i perspektywy intensywnej terapii na terenie województwa podkarpackiego, ze szczególnym uwzględnieniem intensywnej terapii dziecięcej, zapraszając na swoje posiedzenie m.in. Konsultanta Wojewódzkiego w dziedzinie anestezjologii i intensywnej terapii w Rzeszowie, Dyrektor Podkarpackiego Oddziału Wojewódzkiego Narodowego Funduszu Zdrowia w Rzeszowie. Ponadto dodatkowo omówiła m.in. następujące tematy: informacja o planach uruchomienia Oddziału Onkohematologii Dzieci w Szpitalu Wojewódzkim Nr 2 im. Św. Jadwigi Królowej w Rzeszowie, ocena zasobów pomocy społecznej w województwie podkarpackim 2012 rok, zadania inwestycyjne realizowane w podmiotach leczniczych – stan aktualny, opieka psychiatryczna w Rzeszowie, a także nocna i świąteczna opieka zdrowotna w Rzeszowie i powiecie rzeszowskim.

Różnorodna i obszerna tematyka planu pracy Komisji, licznie zapraszani goście oraz duża frekwencja na posiedzeniach Komisji świadczą o dużej mobilności jej członków, zaangażowaniu w działaniach na rzecz województwa podkarpackiego.

Opracowała: Przewodniczący Komisji

Jowita Młynarczyk Janusz Ciółkowski

wróć

Sprawozdanie
z realizacji planu pracy Komisji Edukacji, Kultury i Kultury Fizycznej Sejmiku Województwa Podkarpackiego w okresie od 01 stycznia 2013 do 31 grudnia 2013r.

Komisja Edukacji, Kultury i Kultury Fizycznej Sejmiku Województwa Podkarpackiego została powołana Uchwałą Nr II /15 /10 z dnia 14.12.2010r. w sprawie powołania składu osobowego Komisji Edukacji, Kultury i Kultury Fizycznej Sejmiku Województwa Podkarpackiego.

Komisja od chwili powołania pracowała w niezmienionym składzie : do czerwca 2013 roku.

1. Jan Burek - Przewodniczący Komisji,
2. Stanisław Bartnik - Wiceprzewodniczący Komisji,
3. Stanisław Bajda - Członek Komisji
4. Jarosław Brenkacz - Członek Komisji,
5. Mirosław Karapyta - Członek Komisji
6. Janusz Konieczny - Członek Komisji,
7. Zdzisław Nowakowski - Członek Komisji,
8. Bogdan Romaniuk - Członek Komisji.

W ciągu 2013 roku Komisja odbyła 14 posiedzeń, omawiając bardzo obszerne i różnorodne zagadnienia związane z kulturą, edukacją i kulturą fizyczną, pracując na podstawie analitycznego planu pracy, do którego propozycję opracował Przewodniczący Komisji, po uwzględnieniu sugestii Departamentu Edukacji i Nauki oraz Departamentu Kultury i Ochrony Dziedzictwa Narodowego. Komisja przyjęła plan pracy w układzie kwartalnym tematyka posiedzeń uzupełniana była o sprawy bieżące wynikające z pracy Sejmiku i bieżących potrzeb.

W skład Komisji wchodzą min. dyrektorzy szkół, bądź nauczyciele szkół średnich i wyższych, w związku z tym odpowiadają merytorycznie zakresowi działania Komisji, co przekładało się w podejmowanych przez nią wnioskach i stanowiskach.

W posiedzeniach odbywających się w siedzibie Sejmiku pani Krystyna Lech- Dyrektor Departamentu Edukacji, Nauki i Sportu, pani Grażyna Szeliga - Dyrektor Departamentu Kultury i Ochrony Dziedzictwa Narodowego oraz inni dyrektorzy placówek, których dotyczyła tematyka posiedzenia.

W ww. składzie Komisja pracowała do czerwca 2013 roku, Uchwałą nr XXX/639/ /13 Sejmiku Województwa Podkarpackiego odwołano z funkcji Przewodniczącego Komisji radnego Jana Burka, w związku z wyborem i objęciem przez niego funkcji Wicemarszałka Województwa Podkarpackiego, kolejną Uchwałą nr XXXV/642/13 SWP na Przewodniczącego Komisji wybrano – radnego Stanisława Bartnika,
W trakcie swoich posiedzeń Komisja podjęła ogółem 84 opinii do uchwał i wniosków, w tym 5 skierowanych do Zarządu Województwa.

Komisja opiniowała projekty uchwał w zakresie swojej działalności tj.

W zakresie Kultury:

- sprawie zmian w statutach instytucji kultury
- poparła inicjatywę ustanowienia roku 2014 Rokiem Rodziny Ulmów.
- w sprawie udzielania dotacji na prace konserwatorskie ,restauratorskie lub roboty budowlane pr zy zabytkach wpisanych do rejestru zabytków, położonych na obszarze województwa podkarpackiego, wnosząc o uwzględnienie proponowanych przez Komisję zmian, .
- w sp rawie st anowiska S ejmiku Województwa P odkarpackiego dot . z adania pn."Ochrona i udostępnianie dziedzictwa kulturowego Ordynacji Łańcuckiej poprzez prace r emontowo – konserwatorskie i cyfryzację zasobów Muzeum – Zamku w Łańcucie.
- w sprawie zasad i trybu przyznawania dorocznych nagród za osiągnięcia w dziedzinie twórczości artystycznej, upowszechniania i ochrony kultury.
- w sp rawie udz ielenia po mocy f inansowej G minie M iastu R zeszów w ce lu dofinansowania zadań własnych w zakresie kultury i sztuki
- w sprawie programu wspierania edukacji uzdolnionej młodzieży „ Nie zagubić talentu".
- w sprawie u tworzenia instytucji kultury służącej ochronie i promocji dziedzictwa Kresów dawnej Rzeczpospolitej.
- w sprawie Programu Współpracy Województwa Podkarpackiego z organizacjami pozarządowymi i innymi podmiotami prowadzącymi działalność pożytku publicznego,
- w sp rawie udz ielenia p omocy f inansowej P owiatowi S anockiemu n a dofinansowanie działalności statutowej Muzeum Historycznemu w Sanoku.
- w sprawie budżetu Województwa Podkarpackiego na 2014 r., wraz z projektem uchwały w sprawie uchwalenia wieloletniej prognozy finansowej, wnioskując o wprowadzenie zmian w działach dotyczących zakresu jej działania.

Komisja gościła na swoim posiedzeniu Przewodniczącego NSZZ „Solidarność" oraz P rzewodniczącą Związku Artystów Scen Polskich przy Teatrze im. W. Siemaszkowej w Rzeszowie w związku z konfliktem między dyrektorem a aktorami Teatru. W związku z tym Departament Kultury i Ochrony Dziedzictwa Narodowego przeprowadził kontrolę w Teatrze.

Występowała do Zarządu Województwa o wsparcie finansowe dla placówek kultury, wnioskując o wzrost budżetu Województwa Podkarpackiego na 2014 rok o 3% w stosunku do roku 2013 dla jednostek kultury prowadzonych przez Samorząd Województwa P odkarpackiego. B iorąc pod uwagę rażąco niskie pobory pracowników jednostek kultury jak również ich działalność promującą nasze województwo w kraju i za granicą. Komisja uznaje za zasadne zwiększenie budżetu z przeznaczeniem m.in. na podwyżkę płac ww. pracownikom, ponieważ kolejne zmniejszenie budżetu w zakresie kultury prowadzi do dalszej degradacji pracowników instytucji kultury , którzy są najniżej wynagradzaną grupą nie tylko wśród innych jednostek podległych samorządowi województwa lecz również w skali kraju.

Ponadto K omisja analizowała - informacją nt. Promocji Podkarpacia poprzez instytucje kultury podległe samorządowi Województwa Podkarpackiego

równocześnie wnioskując do Dyrektora Departamentu Kultury i Ochrony Dziedzictwa Narodowego aby zwrócić się do samorządów niższego szczebla aby również dołożyły swoje imprezy promocyjne, ponieważ niektóre z nich są bardzo ciekawe.
- informację dot. kierunków współpracy z zagranicą w obszarze kultury w szczególności z Ukrainą.
-sprawozdanie z w ykonania pl anów f inansowych i nstytucji kultury podległych Samorządowi Województwa

- :Występowała do Zarządu :

- o wstrzymanie się od planowanej sprzedaży działki przy ul.Witosa w Rzeszowie i przeznaczenie jej na lokalizację WiMBP oraz Wojewódzkiej Biblioteki Pedagogicznej oraz zabezpieczenia środków na jej dokumentację.
- aby większość środków (z PROW) pozostałych po zakończonych naborach przeznaczyć na wsparcie kultury w małych miejscowościach w ramach działania „Odnowa i rozwój wsi".
-

W zakresie edukacji :

Komisja opiniowała projekty uchwał:
- w sp rawie przystąpienia do realizacji projektu w partnerstwie z samorządami gminnymi,
- w sprawie zmian w budżecie Województwa .Podkarpackiego na 2013 r,
- w sprawie zmian w wpf,
- w sprawie R egulaminu Programu st ypendialnego pn . „ Podkarpacki fundusz stypendialny dla doktorantów"
- w sp rawie udz ielenia P owiatowi Luba czowskiemu w r oku 201 4 p omocy finansowej,
– w sprawie zamiaru likwidacji NKJO i w sprawie zmian terminu ich likwidacji,
- w sprawie programu stypendialnego pn. „Stypendia Marszałka Województwa Podkarpackiego". Mając na celu wspieranie stałego podnoszenie poziomu wykształcenia mieszkańców województwa podkarpackiego oraz rozwój szkolnictwa wyższego w regionie Sejmik uchwalił program stypendialny dla studentów szkół wyższych z województwa podkarpackiego
.- w sprawie przyjęcia „Programu Rozwoju Bazy Sportowej Woj. Podkarpackiego na rok 2013
- w sprawie zakresu i wysokości pomocy finansowej dla jst w ramach „ Podkarpackiego Programu Odnowy Wsi na lata 2011 – 2016" w 2013 roku
- w sprawie wyrażenia woli realizacji projektu systemowego „Podkarpacie stawia na zawodowców w ramach PO KL.
- w sprawie przyjęcia stanowiska dot. upamiętnienia ofiar ludobójstwa dokonanego na P olakach na K resach Wschodnich I I R zeczpospolitej P olskiej proponując przekazanie uchwały również Związkowi Ukraińców w Polsce,
- w sprawie zasad udzielania stypendium szczególnie uzdolnionym uczniom w roku szkolnym 2013/2014
- analizowała - projekt S trategii r ozwoju w ojewództwa podka rpackiego na l ata 2007 – 2020
W związku z zamiarem likwidacji językowych kolegiów nauczycielskich wysłuchała informacji o dalszym funkcjonowaniu k olegiów nauczy cielskich – zmianach

organizacyjnych i szukała propozycji rozwiązań przedstawianych przez zaproszonych dyrektorów zakładów kształcenia nauczycieli. W końcowym efekcie na w niosek Komisji zmieniono termin l ikwidacji t ych ko legiów ustalając ich likwidację na 30 września 2014 roku , po zakończeniu cyklu kształcenia.

- **Komisja analizowała sprawozdania i informacje, m.in.,**

- informację o stanie realizacji projektów systemowych realizowanych przez Oddział nauki,
- informację o planowanych działaniach zmierzających do zmiany statusu zakładów kształcenia nauczycieli,
- założenia do aktualizacji Strategii rozwoju Województwa Podkarpackiego na lata 2007- 2020.
- sprawozdanie z realizacji „Programu współpracy z organizacjami pozarządowymi i innymi podmiotami prowadzącymi działalność pożytku publicznego",.
- kwartalne informacje o pracy i realizacji zadań w Departamencie Edukacji, Nauki i Sportu oraz Departamencie Kultury i Ochrony Dziedzictwa Narodowego

W zakresie sportu:

Opiniowała i proponowała zmiany w projektach uchwał:-
- w sp rawie zaktualizowanej S trategii r ozwoju w ojewództwa podka rpackiego n a lata 200 7 – 2020 wnioskując w priorytecie tematycznym – Kapitał Ludzki Społeczny, ce l - 2 –Rozwój kapitału ludzkiego i społecznego jako czynników innowacyjności regionu oraz poprawy poziomu życia mieszkańców – dopisać priorytet 2.6 –Sport powszechny.
- w sp rawie przyjęcia „ Programu rozwoju Bazy Sportowej W ojewództwa Podkarpackiego na r ok 2013", równocześnie wnioskując aby część środków zaplanowanych na budowę boisk wielofunkcyjnych przeznaczyć na budowę sal sportowych.
- wystąpiła z wnioskiem do Marszałka Województwa i Komisji Rewizyjnej w sprawie podziału środków finansowych przeznaczonych na sport kwalifikowany dzieci i młodzieży przez Departament Edukacji, Nauki i Sportu Urzędu Marszałkowskiego i sprawdzenie prawidłowości ich podziału w dyscyplinie łucznictwo pomiędzy dwa związki łucznicze.
- wystąpiła do Zarządu Województwa aby środkami pozostałymi po zakończonych naborach w ramach działania „ Odnowa i rozwój wsi" oprócz zadań z zakresu kultury objąć również zadania z dziedziny sportu, odnośnie infrastruktury powszechnie dostępnej/boiska, bieżnie, place zabaw/, które również są możliwe do realizacji w tym działaniu.
-

Szukanie przez Przewodniczącego i członków Komisji optymalnych pr opozycji rozwiązań problemów będących w zakresie działania Komisji, świadczy o rzetelnym wypełnianiu mandatu radnego województwa , dbałości o wizerunek stolicy regionu i całego województwa.

Opracowała Przewodniczący Komisji

Maria Sarna Stanisław Bartnik

wróć

SPRAWOZDANIE

z realizacji planu pracy Komisji Bezpieczeństwa Publicznego i Zatrudnienia Sejmiku Województwa Podkarpackiego za okres 1.01.2013 r. – do 31.12.2013 r.

Komisja Bezpieczeństwa Publicznego i Zatrudnienia Sejmiku Województwa Podkarpackiego została powołana Uchwałą nr II/16/10 Sejmiku Województwa Podkarpackiego z dnia 14 grudnia 2010 r. w sprawie powołania składu osobowego Komisji Bezpieczeństwa Publicznego i Zatrudnienia Sejmiku Województwa Podkarpackiego.

Komisja obradowała i pracowała w 6 – cio osobowym składzie:

1. Bronisław Tofil - Przewodniczący
2. Janusz Konieczny - Wiceprzewodniczący Komisji,
3. Władysław Stępień - Członek Komisji,
4. Ewa Draus - Członek Komisji,
5. Fryderyk Kapinos - Członek Komisji,
6. Tadeusz Pióro - Członek Komisji.

Nastąpiła zmiana w składzie Komisji. Uchwałą Nr XXXVI/695/13 Sejmiku Województwa Podkarpackiego z dnia 16 lipca 2013 zmieniającą uchwałę numer II/16/10 z dnia 14 grudnia 2010 roku w sprawie powołania składu osobowego Komisji Bezpieczeństwa Publicznego i Zatrudnienia Sejmiku Województwa Podkarpackiego – przyjęto rezygnację radnego Bronisława Tofila z funkcji Przewodniczącego Komisji Bezpieczeństwa Publicznego i Zatrudnienia Sejmiku Województwa Podkarpackiego, jednocześnie wybierając na jego miejsce radnego Jarosława Brenkacza.

Komisja działała w oparciu o przyjęty przez Sejmik – Statut Województwa Podkarpackiego, zakres działania Komisji jest zgodny z uchwalonym planem pracy Komisji oraz Sejmiku.

Komisja współpracuje z Wojewódzkim Urzędem Pracy w Rzeszowie w zakresie analizowania sytuacji na rynku pracy oraz aktywizacji osób bez robotnych w celu zapobiegania patologiom społecznym, ze służbami podległymi Podkarpackiemu Wojewodzie, Regionalnym Ośrodkiem Polityki Społecznej w Rzeszowie, Departamentem Ochrony Zdrowia i Polityki Społecznej, Prokuraturą Okręgową w Tarnobrzegu, Zarządem Oddziału Wojewódzkiego Związku Ochotniczych Straży Pożarnych RP a także z innymi Departamentami Urzędu Marszałkowskiego Województwa Podkarpackiego wynikającego z tematyki posiedzenia, a także z wszystkimi innymi jednostkami odpowiadającymi na terenie województwa za bezpieczeństwo i porządek.

Komisja przyjęła Plan Pracy na rok 2013 na podstawie propozycji jej członków w dniu 7.11.2012 r.

Komisja odbyła 12 posiedzeń i wypracowała 45 wniosków, stanowisk i opinii, w tym: 4 pod uchwały Sejmiku, 29 wniosków zostało skierowanych do Zarządu Województwa i Dyrektorów Departamentów Urzędu Marszałkowskiego Województwa Podkarpackiego, 4 dotyczyły samodzielnych projektów uchwał skonstruowanych przez Komisję, 3 zostały skierowane do Przewodniczącego Sejmiku Województwa oraz 5 to opinie w sprawie informacji lub raportów.

Głównymi zagadnieniami było szeroko pojęte bezpieczeństwo społeczne na terenie województwa podkarpackiego. Komisja zapoznała się i przyjęła m.in. następujące informacje:

a) Informacja Wojewódzkiego Inspektora Weterynarii w Krośnie o stanie bezpieczeństwa sanitarno – weterynaryjnego na terenie województwa,
b) Informacja Komendanta Wojewódzkiego Policji o stanie przestrzegania prawa, praworządności oraz czuwania nad ściganiem przestępców,
c) Informacja dotycząca działalności Prokuratury Okręgowej w Tarnobrzegu w zakresie strzeżenia praworządności oraz czuwania nad ściganiem przestępstw,
d) Informacja na temat wykonania w roku 2012 Wojewódzkiego Programu Pomocy Społecznej na lata 2009 – 2015,
e) Realizacji w roku 2012 Wojewódzkiego Programu Profilaktyki i Rozwiązywania Problemów Alkoholowych na lata 2007 – 2013,
f) Realizacji Wojewódzkiego Programu Przeciwdziałania Narkomanii na lata 2012 – 2016,
g) Informacja na temat wykonania w roku 2012 Wojewódzkiego Programu Przeciwdziałania Przemocy w Rodzinie na lata 2010 – 2013,
h) Informacja Podkarpackiego Kuratora Oświaty w Rzeszowie na temat bezpieczeństwa i zagrożeń dla uczniów w szkołach,
i) Sprawozdanie z działalności Wojewódzkiego Urzędu Pracy w Rzeszowie za 2012 rok,
j) Sprawozdanie z realizacji priorytetów w ramach Programu Operacyjnego Kapitał Ludzki,
k) Analiza sytuacji na rynku pracy województwa podkarpackiego w 2012 roku,
l) Informacja o realizacji zadań Regionalnego Ośrodka Polityki Społecznej w Rzeszowie za 2012 rok,
m) Informacja Komendanta Wojewódzkiego Państwowej Straży Pożarnej w Rzeszowie i Prezesa Zarządu Oddziału Wojewódzkiego Związku Ochotniczych Straży Pożarnych w Rzeszowie o zabezpieczeniu przeciwpożarowym i przeciwpowodziowym województwa podkarpackiego i działaniach w zakresie ratownictwa drogowego,
n) Informacja Komendanta Bieszczadzkiego Oddziału Straży Granicznej im. gen. bryg. Jana Tomasza Gorzechowskiego w Przemyślu o stanie bezpieczeństwa granic,

o) Informacja Dyrektora Izby Celnej w Przemyślu o stanie bezpieczeństwa granicznego,
p) Informacja Państwowej Inspekcji Pracy w Rzeszowie o bezpieczeństwie pracy w województwie podkarpackim,
q) Informacja Wojewódzkiego Inspektora Transportu Drogowego w Rzeszowie dotycząca przestrzegania przepisów w zakresie, transportu drogowego i niezarobkowego przewozu drogowego na terenie województwa podkarpackiego,
r) Informacja o sytuacji na rynku pracy i działaniach na rzecz łagodzenia negatywnych skutków bezrobocia i aktywizacji osób bezrobotnych, w celu zapobiegania patologiom społecznym,
s) Informacja Szefa Wojewódzkiego Sztabu Wojskowego w Rzeszowie dotycząca obronności województwa podkarpackiego i działań Wojska Polskiego na rzecz społeczeństwa.

Ponadto Komisja opiniowała m.in. projekty uchwał w sprawie:

- budżetu Województwa Podkarpackiego na 2014 r. wraz z projektem uchwały w sprawie uchwalenia wieloletniej prognozy finansowej Województwa Podkarpackiego,

- zaktualizowanej Strategii rozwoju województwa podkarpackiego na lata 2007 – 2020 – aktualizacja na lata 2013 -2020,

Komisja realizując przyjęty plan pracy ponad programowo zorganizowała wyjazdowe posiedzenie w Woli Mieleckiej w Filii Samorządowego Ośrodka Kultury i Sportu Gminy Mielec w Woli Mieleckiej zapoznając się szczegółowo z bezpieczeństwem w ruchu drogowym z uwzględnieniem drogi wojewódzkiej nr 983 i 984 a także z problemami tamtejszej społeczności.

Komisja była inicjatorem czterech projektów uchwał, które zostały przedstawione i przyjęte na Sesji Sejmiku m.in. w sprawie przyjęcia stanowiska Sejmiku Województwa Podkarpackiego dotyczącego zamiaru likwidacji laboratoriów wojewódzkich stacji sanitarno – epidemiologicznych w województwie podkarpackim, a także dwa w sprawie stanowiska Sejmiku Województwa Podkarpackiego dotyczącego środków Funduszu Pracy przeznaczonych na finansowanie aktywnych form przeciwdziałania bezrobociu, oraz w sprawie stanowiska Sejmiku Województwa Podkarpackiego dotyczącego finansowania zatrudniania pracowników powiatowych urzędów pracy realizujących projekty systemowe współfinansowane z Europejskiego Funduszu Pracy.

W trakcie swoich posiedzeń Komisja występowała z wnioskami do Zarządu Województwa Podkarpackiego m.in. w zakresie:

- nagłośnienia faktu epidemii wścieklizny na terenach przygranicznych poprzez media lokalne, Podkarpacką Izbę Rolników, a także grupy Producentów Rolnych i Spółdzielnie Rolnicze,
- kadrowego wzmocnienia Podkarpackiego Zarządu Dróg Wojewódzkich w Rzeszowie oraz Podkarpackiego Zarządu Melioracji i Urządzeń Wodnych w Rzeszowie, poprzez szkolenie istniejących kadr, natomiast tam gdzie jest to konieczne z atrudnienie osó b merytorycznie do t ego pr zygotowanych, p o wcześniejszym dokonaniu analizy potrzeb,
- wystąpienia do wszystkich czterech Wojewódzkich Ośrodków Ruch Drogowego podległych samorządowi województwa, aby w ramach działań profilaktycznych zakupili opaski odblaskowe na ramię dla szkół, w tym szczególnie podstawowych.
- transportu kolejowego tj. zakupu oraz eksploatacji pojazdów szynowych, tzw. „szynobusów", a także przeprowadzenia niezbędnych ekspertyz koniecznych do należytego ich eksploatowania.
- skierowania zapytania do Komendanta Powiatowego Policji w Jarosławiu w sprawie przesunięcia przejścia dla pieszych wzdłuż drogi wojewódzkiej Nr 865 Jarosław – Oleszyce – Bełżec w miejscowości Zapałów i usytuowanie go przy skrzyżowaniu, jednocześnie uznając za zasadne przesunięcie w/w przejścia dla pieszych i usytuowanie go przy skrzyżowaniu,
- prośby związanej z realizacją inwestycji polegającej na przebudowie drogi wojewódzkiej nr 8 80 Jarosław – Pruchnik, w k westii dost osowania przebudowanego zjazdu publicznego na działkę o nr ewidencyjnym 25/44 do parametrów umożliwiających bezpieczny wjazd i zatrzymywanie się samochodów dost awczych o dużych gabarytach w celu rozładunku oraz zwiększenia promienia wyokrąglającego lub skosu wyjazdowego ich zjazdu na całej szerokości działki nr 25/44,
- pilnego rozwiązania problemu poprawy bezpieczeństwa i komunikacji poprzez:

a) przebudowę skrzyżowań poprzez zaprojektowanie i budowę rond komunikacyjnych w Woli Mieleckiej związanych z przejazdem przez skrzyżowania dróg 984 i 983 oraz 984 z drogą powiatową 1 152R,
b) budowę brakującego chodnika przy drodze 984 983 i potraktowanie jako bardzo pilne zjazdu pieszo- rowerowego z mostu na Wisłoce,
c) a także budowę chodników w ciągach dróg wojewódzkich 983 i 984 włącznie na odcinku przez las Piątkowski,
d) ponadto o zabezpieczenie odpowiednich środków finansowych w budżecie województwa na r ok 2014 ce lem pr zygotowania pr ogramu funkcjonalno-użytkowego drogi wojewódzkiej 984 na odcinku Mielec-Lisia Góra.

Ponadto Komisja podejmowała także wnioski dotyczące m.in. Mieszkańców Sołectwa Widna Góra oraz Mieszkańców przygranicznej do Widnej Góry ul. Pruchnickiej, miasta Jarosław w sprawie spotkania w kwestii realizacji inwestycji drogi wojewódzkiej Nr 880 Jarosław – Pruchnik 0+000-16+776, wnioskowała o ujęcie w przyszłorocznym budżecie Województwa Podkarpackiego środków finansowych na budowę chodnika przy drodze Wojewódzkiej Nr 872, w ciągu drogi od Baranowa Sandomierskiego do Skopania, a także wnosiła o podjęcie działań mających na celu ujęcie w Regionalnym Programie Operacyjnym Województwa Podkarpackiego na lata 2014 – 2020, inwestycji drogowej pod nazwą „Budowa drogi dojazdowej do obszarów przemysłowych Mielca z kierunku południowo – zachodniego w raz z budową mostu przez rzekę Wisłokę", oraz wielokrotnie zajmowała się sprawą przesunięcia przejścia ze skrzyżowania w ciągu drogi wojewódzkiej Nr 865 Jarosław – Oleszyce – Bełżec w miejscowości Zapałów.

Komisja bazując na dotychczasowych doświadczeniach związanych z jej pracą zamierza w przyszłym roku podjąć wysiłek aby jeszcze bardziej zintensyfikować i poszerzyć zakres swojego działania dążącego w kierunku zapewnienia bezpieczeństwa publicznego na terenie województwa podkarpackiego.

Opracowała: Przewodniczący Komisji

Jowita Młynarczyk Jarosław Brenkacz

wróć

Sprawozdanie z działalności Komisji Głównej w okresie

od 01-01-2013r. – 31-12-2013r.

Skład osobowy Komisji Głównej został ustalony Uchwałą nr II/17/10 Sejmiku Województwa Podkarpackiego z dnia 14 grudnia 2010 r., która w okresie od 17 stycznia do 14 marca 2013 r. pracowała w niżej wymienionym składzie i odbyła w tym okresie 4 posiedzenia:

Teresa Kubas – Hul -Przewodnicząca Sejmiku Województwa Podkarpackiego, Edward Brzostowski-Wiceprzewodniczący Sejmiku Województwa, Janusz Konieczny -Wiceprzewodniczący Sejmiku Województwa, Dariusz Sobieraj-Wiceprzewodniczący Sejmiku Województwa, Wojciech Buczak-Przewodniczący Klubu Radnych PiS, Jan Burek-Przewodniczący Klubu Radnych PO, Mariusz Kawa-Przewodniczący Klubu Radnych PSL, Bronisław Tofil-Przewodniczący Klubu Radnych SLD.

W ciągu 2013 roku następowały niżej wymienione zmiany w składzie Komisji:

W związku z założeniem Klubu Radnych Prawica Rzeczypospolitej i wyborem radnego Bogdana Romaniuka na Przewodniczącego Klubu uchwałą Nr XXX/560/13 z dnia 25 lutego 2013 r. w sprawie zmiany Uchwały Nr II/17/10 Sejmiku Województwa Podkarpackiego z dnia 14 grudnia 2010 r. w sprawie powołania składu osobowego Komisji Głównej Sejmiku Województwa Podkarpackiego- powołano do składu osobowego Komisji radnego Bogdana Romaniuka.

W związku ze zmianą Przewodniczącego Klubu Radnych Platformy Obywatelskiej radny Sławomir Miklicz Uchwałą Nr XXXV/646/13 z dnia 24 czerwca 2013r. zmieniająca uchwałę Nr II/17/10 z dnia 14 grudnia 2010 r. (z późn. zm.) w sprawie powołania składu osobowego Komisji Głównej Sejmiku Województwa Podkarpackiego- wszedł do składu Komisji Głównej w miejsce radnego Jana Burka.

Uchwałą Nr XXXVI/696/13 z dnia 16 lipca 2013r. został zmieniony skład Komisji poprzez odwołanie radnych: Teresy Kubas – Hul, Dariusza Sobieraja, Janusza Koniecznego i Edwarda Brzostowskiego i powołanie radnych: Wojciecha Buczaka na Przewodniczącego Komisji Głównej a na jej członków: Lidię Błądek, Ewę Draus i Janusza Magonia, reszta składu osobowego pozostała bez zmian.

Uchwałą Nr XXXVII/740/13 z dnia 26 sierpnia 2013 r. zmieniająca uchwałę Nr II/17/10 Sejmiku Województwa Podkarpackiego z dnia 14 grudnia 2010 r. (ze zm.) w sprawie powołania składu osobowego Komisji Głównej Sejmiku Województwa Podkarpackiego odwołano ze składu Komisji Głównej radnego Bogdana Romaniuka a w jego miejsce powołano radnego Tadeusza Majchrowicza jako Przewodniczącego Klubu Prawica Rzeczypospolitej.

Uchwałą Nr XXXVII/740/13 z dnia 23 września 2013 r. zmieniająca uchwałę Nr II/17/10 Sejmiku Województwa Podkarpackiego z dnia 14 grudnia 2010 r. (ze zm.)

w sprawie powołania składu osobowego Komisji Głównej Sejmiku Województwa Podkarpackiego do składu osobowego Komisji Głównej został wybrany radny Czesław Łączak jako Przewodniczący Klubu Radnych Prawo i Sprawiedliwość.

Po w/w zmianach w skład Komisji Głównej wchodzą radni:

Wojciech Buczak – Przewodniczący Sejmiku, Przewodniczący Komisji, Ewa Draus - Wiceprzewodnicząca Sejmiku, Lidia Błądek-Wiceprzewodnicząca Sejmiku, Janusz Magoń- Wiceprzewodniczący Sejmiku, Sławomir Miklicz- Przewodniczący Klubu Radnych PO, Mariusz Kawa-Przewodniczący Klubu Radnych PSL, Bronisław Tofil-Przewodniczący Klubu Radnych SLD, Tadeusz Majchrowicz - Przewodniczący Klubu Radnych PR, Czesław Łączak- Przewodniczący Klubu Radnych PiS.

Komisja działa w oparciu o przyjęty przez Sejmik Statut Województwa Podkarpackiego oraz Regulamin Sejmiku. Zakres działania Komisji jest zgodny z uchwalonym planem pracy Komisji oraz Sejmiku.

Podstawowym zakresem działania Komisji Głównej jest przygotowywanie Planu Pracy Sejmiku i opiniowanie porządku obrad sesji Sejmiku.

Komisja przyjęła Plan Pracy na rok 2014 opracowany na podstawie propozycji jej członków.

W okresie od 01.01-2013r. – 31-12-2013r Komisja odbyła 17 posiedzeń i wypracowała 17 wniosków, stanowisk, opinii, projektów uchwał Sejmiku .

Komisja Główna na posiedzeniu w dniu 17 stycznia 2013r. pozytywnie zaopiniowała projekt uchwały w sprawie odwołania skarbnika województwa.

Na posiedzeniu w dniu 28 stycznia 2013r. członkowie Komisji Głównej pozytywnie zaopiniowali projekt uchwały w sprawie odwołania skarbnika województwa, równocześnie powierzając wykonywanie obowiązków Skarbnika Województwa Podkarpackiego - Głównego Księgowego Budżetu Województwa Podkarpackiego - pani Janinie Jastrząb.

Na posiedzeniu Komisji w dniu 14.02.2013 r. radni pozytywnie zaopiniowali projekt uchwały w sprawie powołania składu osobowego Komisji Głównej Sejmiku Województwa Podkarpackiego oraz przyjęli sprawozdania z działalności Komisji za 2012 r.

Na posiedzeniu w dniu 27 maja 2013 roku Komisja pozytywnie zaopiniowała projekt uchwały w sprawie ustalenia wynagrodzenia Marszałka Województwa Podkarpackiego.

W dniu 14 czerwca Komisja Główna podjęła projekt uchwały zmieniającej uchwałę Nr II/17/10 z dnia 14 grudnia 2010 roku w sprawie powołania składu osobowego Komisji Głównej Sejmiku Województwa Podkarpackiego.

Na posiedzeniu Komisji w dniu 14 sierpnia 2013 r. radni opracowali i przyjęli projekt

uchwały w sprawie rozpatrzenia wezwania do usunięcia naruszenia interesu prawnego uchwałą Sejmiku Województwa Podkarpackiego nr XXXIV/634/13 z dnia 27 maja 2013 r. w sprawie odwołania Marszałka Województwa Podkarpackiego w brzmieniu, iż Sejmik odmawia uwzględnienia wezwania działającego w imieniu pani Agnieszki Rejman radcy prawnego Wojciecha Maciejko z kancelarii Radcy Prawnego w Łańcucie. Komisja również pozytywnie zaopiniowała projekt uchwały w sprawie upoważnienia Wiceprzewodniczących Sejmiku Województwa Podkarpackiego do wystawiania polecenia wyjazdu służbowego dla Wojciecha Buczaka-Przewodniczącego Sejmiku Województwa Podkarpackiego.

Na posiedzeniu w dniu 11 września 2013 roku Komisja Główna pozytywnie zaopiniowała projekty uchwał:

- w sprawie zmiany składu osobowego Kapituły odznaki honorowej „Zasłużony dla Województwa Podkarpackiego" oraz zmiany Uchwały Nr XLVIII/894/10 Sejmiku Województwa Podkarpackiego z dnia 31 maja 2010 r. w sprawie powołania Kapituły odznaki honorowej „Zasłużony dla Województwa Podkarpackiego".
- w sprawie ustanowienia odznaki honorowej „Zasłużony dla Województwa Podkarpackiego", ustalenia jej wzoru, zasad i trybu nadawania oraz sposobu noszenia, równocześnie wnosząc o zmianę zapisów w załączniku do niniejszej uchwały-Regulamin działania Kapituły Odznaki Honorowej „Zasłużony dla Województwa Podkarpackiego".

Radni podjęli również uchwałę w sprawie udzielenia pełnomocnictwa procesowego dla pani Anny Łopuch-radcy prawnego do reprezentowania Sejmiku Województwa Podkarpackiego w sprawie ze skargi Agnieszki Rejman na uchwałę Sejmiku Województwa Podkarpackiego nr XXXIV/634/13 z dnia 27 maja 2013 r. w sprawie odwołania Marszałka Województwa Podkarpackiego przed Wojewódzkim Sądem Administracyjnym oraz Naczelnym Sądem Administracyjnym.

Na posiedzeniu w dniu 19 listopada 2013r. Komisja pozytywne zaopiniowała projekt uchwały w sprawie Programu Współpracy Województwa Podkarpackiego z organizacjami pozarządowymi i innymi podmiotami prowadzącymi działalność pożytku publicznego na rok 2014 oraz przyjęła plan pracy Komisji Głównej na 2014r.

Komisja Główna na posiedzeniu w dniu 4 grudnia 2012r. opracowując plan pracy Sejmiku na 2014 r. uwzględniła propozycje tematyczne przesłane przez Departamenty Urzędu Marszałkowskiego, Kluby Radnych i radnych. Była inicjatorem uchwały w sprawie zatwierdzenia planów pracy komisji stałych Sejmiku Województwa Podkarpackiego na 2014 r. oraz zaopiniowała Projekt Budżetu Województwa Podkarpackiego na 2014 rok oraz Wieloletnią Prognozę Finansową Województwa Podkarpackiego w działach dotyczących zakresu jej działania.

Na posiedzeniu w dniu 17 grudnia 2013r. członkowie Komisji pozytywnie zaopiniowali projekt uchwały Sejmiku Województwa Podkarpackiego w sprawie przyjęcia planu pracy Sejmiku Województwa Podkarpackiego na 2014 r. (z uwagą zawartą w załączniku nr 1 do niniejszych uchwały)- tj. autopoprawką Zarządu ustalając, iż - Debata na temat sytuacji finansowej i problemów pracowniczych w placówkach

ochrony zdrowia, dla których samorząd województwa jest organem założycielskim odbędzie się w kwietniu 2014 r.

Wysoka frekwencja na posiedzeniach Komisji Głównej, jak również problematyka poruszana na posiedzeniach świadczą o dużym zaangażowaniu jej członków w sprawy Województwa.

Opracowała

Jolanta Śmietana

Przewodniczący Komisji Głównej

Wojciech Buczak

INFORMACJA DOTYCZĄCA OBROTU NIERUCHOMOŚCIAMI POZOSTAJĄCYMI W ZASOBIE WOJEWÓDZKIM ZA 2013 ROK

(okres sprawozdawczy 1.01.2013r. do 31.12.2013.)

I- ZBYCIE NIERUCHOMOŚCI:

1. zbycie na rzecz Skarbu Państwa działek położonych w Sędziszowie Małopolskim, oznaczonych nr 809/4 i 811/ 1 o łącznej pow. 0,0671 ha zajętych pod linie kolejową, decyzja Wojewody Podkarpackiego, odszkodowanie netto 38 636,85 zł + podatek Vat w kwocie 8 886,48 zł - styczeń,
2. sprzedaż bezprzetargowa na rzecz Gminy Boguchwała działki położonej w Zgłobniu, oznaczonej numerem ewidencyjnym 996/3 o pow. 0,0168 ha za cenę 61,59 zł (po uwzględnieniu bonifikaty 99% od ceny 6159,00 zł) – luty,
3. przekazanie w drodze darowizny na rzecz Gminy Miasta Rzeszów działek położonych w Rzeszowie obręb nr 212 Staroniwa oznaczonych numerami: 2344/2, 2349/5, 2348/6, 2348/2, 2347/2, 2346/1, 2345/1, 2334/2, 2333, 2332, 2331/1, 2330, 2349/2 i 2357/2 o łącznej powierzchni 2,0326 ha i wartości księgowej 1 098 134,00 zł – marzec,
4. sprzedaż w drodze rokowań samodzielnego lokalu użytkowego nr 1 o pow. 360,14 m^2 usytuowanego w budynku „Wodomistrzówki" w miejscowości Wilcza Wola wraz z udziałem w częściach wspólnych budynku i gruncie działki oznaczonej nr 586 3/5 o pow. 0,1489 ha oraz dla całości działek nr 5863/6 i 4647/10 o łącznej powierzchni 0,1408 ha za cenę 187 000,00 zł płatną w trzech ratach I - 18 000,00 zł, II – 87 000,00 zł do końca roku 2013 i III – 82 000,00 zł do końca roku 2014 – kwiecień,
5. przekazanie w drodze darowizny na rzecz Parafii Rzymsko-Katolickiej pod wezwaniem Świętego Mikołaja w Borowej nieruchomości niezabudowanej położonej w Borowej, oznaczonej jako działka nr 1987/2 o powierzchni 0,0083 ha z przeznaczeniem na opiekę nad nieruchomością stanowiącej zabytek w rozumieniu przepisów o ochronie nad zabytkami – kwiecień,
6. sprzedaż nieruchomości położonej w obrębie Jasionka, oznaczonej jako działka ewidencyjna nr 1867/158 o pow. 0,5971 ha za cenę 851 898,00 zł w tym podatek VAT w kwocie 159 298,00 zł – maj,
7. sprzedaż nieruchomości oznaczonej jako działka ewidencyjna nr 1867/151 o pow. 0,7644 ha, położonej w obrębie Jasionka za cenę 1 091 625 zł w tym podatek VAT w kwocie 204 125,00 zł – maj,
8. sprzedaż nieruchomości położonej w obrębie Zaczernie, oznaczonej jako działka ewidencyjna nr 1/35 o pow. 1,7488 ha za cenę 2 689 641,00 zł w tym podatek VAT w kwocie 502 941,00 zł – maj,
9. darowizna na rzecz Gminy Kolbuszowa nieruchomości położonej w miejscowości Świerczów oznaczonej jako działki ewidencyjne o numerach 12/2 i 220/1 o łącznej powierzchni 0,9462 ha oraz nieruchomości oznaczonej jako działki ewidencyjne nr 876/7, 1449/1 i 2377 o łącznej powierzchni 0,9054 ha, wartość księgowa przedmiotu darowizny określona na kwotę 536 066,87 zł – lipiec,
10. darowizna na rzecz Uniwersytetu Rzeszowskiego z siedzibą w Rzeszowie prawa własności położonych w Rzeszowie obręb 219 Wilkowyja Płd. niezabudowanych działek nr: 56/32 o pow. 0,6323 ha i 56/33 o pow. 0,0056 ha z przeznaczeniem na realizację projektu pod nazwą „Zakład Nauki o Człowieku", wartość przedmiotu darowizny 159 738,00 zł – lipiec,
11. przekazanie na podstawie ustawy o szczególnych zasadach przygotowania i realizacji inwestycji na rzecz Skarbu Państwa działki położonej w Leżajsku

oznaczonej numerem 6691/1 o pow. 0,1110 ha– z przeznaczeniem pod drogę krajową, odszkodowanie w wysokości 93 977,00 zł - lipiec,

12. darowizna na rzecz Skarbu Państwa – Generalnej Dyrekcji Dróg Krajowych i Autostrad prawa własności położonych w Warzycach gmina Jasło działek nr: 1923/4, 1924/4, 2107/1, 2113/1, 2116/1, 2117/1, 2118/1, 2123/1, 2124/2, 2125/2, 1924/8, 1925/2, 1926/5 o łącznej powierzchni 0,2109 ha z przeznaczeniem na poszerzenie pasa drogi krajowej nr 28 Zator – Medyka, wartość przedmiotu darowizny 15 762,19 zł – sierpień,
13. darowizna na rzecz Gminy Żurawica prawa własności położonej w Żurawicy działki nr 1886/1 o pow. 0,0315 ha z przeznaczeniem pod drogę publiczną, wartość przedmiotu darowizny 1 890 zł – wrzesień,
14. sprzedaż nieruchomości położonej w Krośnie, oznaczonej w operacie ewidencji gruntów i budynków obrębu Krościenko Niżne jako działka nr 1072/54 o pow. 0,2969 ha za cenę sprzedaży 105 595,50 zł w tym podatek VAT 19 745,50 zł – październik,
15. darowizna na rzecz Gminy Boguchwała prawa własności położonej w Boguchwale nieruchomości oznaczonej jako działki nr 531/293 o pow. 0,1332 ha, 531/291 o pow. 0,0346 ha i 2235/2 o pow. 0,0105 ha z przeznaczeniem pod budowę urządzeń infrastruktury technicznej: drogi publicznej oraz zatoki autobusowej, wartość przedmiotu darowizny 44 575,00 zł – październik,
16. przekazanie na podstawie ustawy o szczególnych zasadach przygotowania i realizacji inwestycji na rzecz Skarbu Państwa działek położonych w obrębie nr 213 miasta Przemyśla oznaczonych numerami 336/1 o pow. 0,0565 ha, 403/1 o pow. 0,0051 ha i 409/1 o pow. 0,0046 ha – z przeznaczeniem pod drogę krajową, odszkodowanie w wysokości 65 061,00 zł - listopad,
17. sprzedaż samodzielnego lokalu mieszkalnego nr 3 o pow. użytkowej 78,72 m^2 wraz z pomieszczeniami przynależnymi o pow. 25,06 m^2, z lokalizowanego w budynku „Wodomistrzówki" w Wilczej Woli gm. Dzikowiec. Z własnością lokalu związany jest udział wynoszący 10378/50264 części wspólnych budynku i działce nr 5863/5. Wartość rynkowa lokalu określona na kwotę 105 000,00 zł, przy sprzedaży została udzielona bonifikata w wysokości 82%, cena sprzedaży lokalu 18 900,00 zł – grudzień,
18. sprzedaż na rzecz Skarbu Państwa działki nr 2600/2 o pow. 0,0234 ha położonej w Brzozowie z przeznaczeniem na cele publiczne związane z zabezpieczeniem przeciwpowodziowym obszarów zalewowych położonych w wzdłuż potoku Fugas, cena sprzedaży 8 026 zł – grudzień,

II – NABYCIE NIERUCHOMOŚCI:

1. nabycie działki nr 839/4 o pow. 0,0113 ha położonej w Rzeszowie obręb nr 207 Śródmieście dla potrzeb Teatru im. Wandy Siemaszkowej w Rzeszowie za cenę 15 900,00 zł – luty,
2. nabycie w drodze darowizny od Gminy Komańcza działki położonej w miejscowości Wysoczany gmina Komańcza, oznaczonej numerem ewidencyjnym 56/11 o pow. 0,0945 ha, wartość przedmiotu darowizny 7 600,00 zł – czerwiec,
3. nabycie w drodze darowizny od Miasta Tarnobrzega na prawach powiatu nieruchomości położonej w Tarnobrzegu obręb Mokrzyszów, oznaczonej jako

działka nr 2365/3 o pow. 0,0267 ha z przeznaczeniem na pas drogowy drogi wojewódzkiej nr 871, wartość przedmiotu darowizny 2 670,00 zł – grudzień,

4. nabycie 21 działek zajętych pod pasy drogowe dróg wojewódzkich o łącznej powierzchni 2,1984 ha - decyzje wójtów, burmistrzów, prezydentów miast (wydane na podstawie art. 98 ustawy o gospodarce nieruchomościami) - styczeń do grudzień,
5. nabycie 19 działek zajętych pod pasy drogowe dróg wojewódzkich o łącznej powierzchni 0,0990 ha - decyzje Wojewody Podkarpackiego (wydane na podstawie art. 73 ustawy dotyczącej przepisów wprowadzających ustawy reformujące administrację publiczną) - styczeń do grudzień,
6. nabycie działki nr 429 o powierzchni 2,0043 ha położonej w obrębie Kalnica, zajętej pod drogę wojewódzką nr 897 - decyzja Wojewody Podkarpackiego (wydana na podstawie art. 60 ustawy dotyczącej przepisów wprowadzających ustawy reformujące administrację publiczną) - maj,
7. nabycie 3 działek zajętych pod pasy drogowe dróg wojewódzkich o łącznej powierzchni 0,0119 ha - decyzje wójtów, burmistrzów, prezydentów miast (wydane na podstawie art. 113 ustawy o gospodarce nieruchomościami) - styczeń do grudzień,
8. nabycie 43 działek zajętych pod pasy drogowe dróg wojewódzkich o łącznej powierzchni 32,2771 ha - decyzje Wojewody Podkarpackiego (wydane na podstawie art. 2a ustawy o drogach publicznych) - styczeń do grudzień,
9. nabycie 306 działek o łącznej powierzchni 43,8687 ha pod modernizację dróg wojewódzkich - decyzje Wojewody Podkarpackiego (wydanych na podstawie ustawy o szczególnych zasadach realizacji inwestycji drogowych) - styczeń do grudzień.

III – ZAMIANA NIERUCHOMOŚCI:

Zamiana nieruchomości ze Skarbem Państwa: Województwo Podkarpackie przeniosło na rzecz Skarbu Państwa własność działek położonych w Rymanowie, oznaczonych numerami 323/6 o pow. 0,0036 ha i 3232/6 o pow. 0,0216 ha o wartości 3 024,00 zł w zamian za działki położone w Rymanowie oznaczone nr 3231/7 o pow. 0,0219 ha i 3232/8 o pow. 0,0020 ha o wartości 2 500,00 zł, zamiana bez wzajemnych dopłat – grudzień,

IV– ODDANIE NIERUCHOMOŚCI WE WŁADANIE:

1. oddanie w użytkowanie wieczyste na rzecz Muzeum Budownictwa Ludowego w Sanoku na okres 99 lat nieruchomości położonej w Sanoku obręb Wójtostwo, oznaczonej jako działka nr 771/2 o pow. 0,2638 ha – pierwsza opłata 2 625,00 zł + podatek Vat łącznie 3 228,75 zł, opłaty roczne brutto 64,58 zł– luty,
2. oddanie w użytkowanie wieczyste na rzecz Teatru im. Wandy Siemaszkowej w Rzeszowie na okres 99 lat nieruchomości położonej w Rzeszowie, oznaczonej jako działka nr 839/4 o pow. 0,0113 ha – pierwsza opłata 2 385,00 zł + podatek Vat łącznie 2933,55 zł, opłaty roczne brutto 58,67 zł – wrzesień,
3. ustanowienie trwałego zarządu na rzecz Podkarpackiego Zarządu Dróg Wojewódzkich w Rzeszowie na nieruchomości położonej w Wysoczanach gmina Komańcza oznaczonej jako działka nr 56/11 o pow. 0,0945 ha, opłaty roczne 76,00 zł – sierpień,

4. ustanowienie trwałego zarządu na rzecz Podkarpackiego Zarządu Melioracji i Urządzeń Wodnych w Rzeszowie na działkach nr 4643/4 o pow. 0,0029 ha, 4647/11 o pow. 0,0143 ha, 5863/7 o pow. 0,0194 ha oraz lokalu użytkowym nr 2 o pow. 38,72 m^2 wraz z udziałem 3872/50264 w częściach wspólnych budynku i działce nr 5863/5 o pow. 0,1489 ha, położonych w Wilczej Woli gmina Dzikowiec, opłaty roczne 224,00 zł – listopad,
5. nieodpłatne ustanowienie trwałego zarządu na rzecz Podkarpackiego Zarządu Dróg Wojewódzkich w Rzeszowie na 471 działkach o łącznej powierzchni 744,4381 ha wchodzących w zakresy dróg wojewódzkich w celu realizacji zadań statutowych – styczeń-grudzień,

V – WYGASZENIE TRWAŁEGO ZARZĄDU, ROZWIĄZANIE UMÓW, PRZEKAZANIE NIERUCHOMOŚCI PRZEZ JEDNOSTKI ORGANIZACYJNE, ZRZECZENIE:

1. darowizna prawa użytkowania wieczystego działki nr 838/1 o pow. 0,0260 ha położonej w Rzeszowie w obrębie nr 207 Śródmieście przez Teatr im. Wandy Siemaszkowej w Rzeszowie na rzecz Wojewódzkiej i Miejskiej Biblioteki Publicznej w Rzeszowie – styczeń,
2. rozwiązanie umowy użytkowania wieczystego z Muzeum Okręgowym w Rzeszowie do działki położonej w Zgłobniu, oznaczonej numerem ewidencyjnym 996/3 o pow. 0,0168 ha – luty,
3. wygaszenie trwałego zarządu ustanowionego na rzecz Urzędu Marszałkowskiego Województwa Podkarpackiego w Rzeszowie dla samodzielnego lokalu użytkowego nr 1 o pow. 360,14 m^2 usytuowanego w budynku „Wodomistrzówki" w miejscowości Wilcza Wola wraz z udziałem w częściach wspólnych budynku i gruncie działki oznaczonej nr 5863/5 o pow. 0,1489 ha oraz dla całości działek nr 5863/6 i 4647/10 o łącznej powierzchni 0,1408 ha – kwiecień,
4. zrzeczenie się przez Szpital Wojewódzki Nr 2 im. Św. Jadwigi Królowej w Rzeszowie prawa użytkowania położonych w Rzeszowie obręb 219 Wilkowyja Płd. niezabudowanych działek nr: 56/32 o pow. 0,6323 ha i 56/33 o pow. 0,0056 ha – lipiec,
5. zrzeczenie się przez Podkarpacki Ośrodek Doradztwa Rolniczego w Boguchwale na rzecz Województwa Podkarpackiego prawa użytkowania wieczystego nieruchomości położonej w Boguchwale oznaczonej jako działki nr 531/293 o pow. 0,1332 ha, 531/291 o pow. 0,0346 ha i 2235/2 o pow. 0,0105 ha w celu dokonania przez Województwo Podkarpackie darowizny na rzecz Gminy Boguchwała z przeznaczeniem pod budowę urządzeń infrastruktury technicznej – październik,
6. wygaszenie ustanowionego na rzecz Urzędu Marszałkowskiego Województwa Podkarpackiego w Rzeszowie trwałego zarządu na działkach nr 4643/4 o pow. 0,0029 ha, 4647/11 o pow. 0,0143 ha, 5863/7 o pow. 0,0194 ha oraz lokalu użytkowym nr 2 o pow. 38,72 m^2 wraz z udziałem 3872/50264 w częściach wspólnych budynku i działce nr 5863/5 o pow. 0,1489 ha, lokalu mieszkalnym nr 3 o pow. użytkowej 78,72 m^2 wraz z pomieszczeniami przynależnymi o pow. 25,06 m^2 oraz udziałem 10378/50264 w częściach wspólnych budynku i działce nr 5863/5 o pow. 0,1489 ha położonych w Wilczej Woli gmina Dzikowiec – listopad.

wróć

Podkarpacki Zarząd Melioracji i Urządzeń Wodnych w Rzeszowie

INFORMACJA

I. Stan zabezpieczenia przeciwpowodziowego na terenie województwa podkarpackiego.

II. Ocena stanu przygotowania i realizacji inwestycji przeciwpowodziowych w świetle Uchwały nr XXV/451/12 Sejmiku Województwa Podkarpackiego z dnia 24 września 2012 r.

III. Informacja o realizacji zadań inwestycyjnych w ramach „Programu ochrony przed powodzią w dorzeczu górnej Wisły”.

I. Stan zabezpieczenia przeciwpowodziowego na terenie województwa podkarpackiego.

1. Wprowadzenie

Intensyfikacja podjętych zadań z zakresu usuwania szkód powodziowych jakie zostały wyrządzone w trakcie powodzi z roku 2010 oraz wysiłki podjęte w ostatnich latach o pozyskanie zwiększonego przydziału środków budżetowych i z innych źródeł (Narodowy i Wojewódzki Fundusz Gospodarki Wodnej, Fundusz Solidarności UE) dały możliwość usystematyzowania kolejności realizacyjnej stosownie do występowania zagrożeń i ich likwidacji. Ustawowo powierzone zadania marszałkowi, które w jego imieniu wykonuje PZMiUW Rzeszów, dotyczą utrzymania wód i urządzeń melioracji w odnych pods tawowych obejmujących 3671 km rzek i potoków w tym uregulowanych 1922 km, 648 km wałów z 446 śluzami, 32 zbiorniki wodne, 6 przepompowni.

2. Realizacja usuwania szkód powodziowych i bieżącego utrzymania w latach 2010 - 2013 r.

W ostatnich 3-ch latach na ten cel łącznie przeznaczono ponad 95,08 mln zł (w 2013 r. - 6,5 mln zł) nie licząc środków przydzielanych na bieżące utrzymanie wód i urządzeń melioracji podstawowych, które w znacznej mierze były kierowane na likwidację najpilniejszych zagrożeń spowodowanych przez powódź. Realizując zadania z zakresu usuwania szkód powodziowych i bieżącego utrzymania nadmienić należy, że do tej pory został przywrócony dobry stan i funkcjonalność uszkodzonych wałów wraz z przywróceniem funkcjonalności śluz i dróg przywałowych. Naprawione uszkodzenia zostały technicznie dostosowane do ciągu istniejącego ukształtowania wałów, stanowiąc całość technicznie i funkcjonalnie dostosowaną do pierwotnie ustalonej funkcji. Dokonano również naprawy uszkodzeń zbiorników wodnych i przepompowni melioracyjnych. Również w ciągu trzyletniego okresu w znacznej mierze pr zywrócono d o do brego stanu koryta i warunki przepływu rzek i potoków, szczególnie w m iejscach do tychczasowych pow odzi i potencjalnego zagrożenia powodziowego.

W 2013 r. wykonanych zostało 409 zadań z zakresu bieżącego utrzymania wód polegającego na wykonawstwie robót konserwacyjnych, usu waniu sz kód powodziowych, którym objęto 822,3 km rzek i potoków w tym 699,5 km uregulowanych, 631,8 km wałów przeciwpowodziowych. Wykonano również roboty zabezpieczające na tzw. „wodach pozostałych" realizując 31 zadań na łącznej długości 16,0 km

Wysokość wydatkowanych środków na powyższą realizację zamknęła się kwotą 21 111 300 zł. W kosztach tych mieszczą się również koszty bieżącej eksploatacji 6 – ciu przepompowni i utrzymanie 24 – ch zbiorników wodnych.

Powyższe roboty, bezpośrednio lub pośrednio wpływają na stan bezpieczeństwa terenów zurbanizowanych jak również ochronę lub obniżenie strat w uprawach rolnych powodowanych powodziami dolinowymi.

3. Oceny wałów przeciwpowodziowych.

Aktualny stan budowli wałowych określają oceny 5-cioletnie wykonane w latach 2010 - 2013, w wyniku których sformułowane zostały wnioski – zalecenia dotyczące zabezpieczenia przeciwpowodziowego oraz stanu technicznego tych wałów.
Badaniami tymi objętych zostało 612,6 km (97 % stanu ogólnego, który wynosi 648 km), wałów przeciwpowodziowych, na podstawie których wykazano następujące dane wynikowe:

- dobry stan wykazano na łącznej długości –165,6 km wałów
- wysokość wałów prawidłowa lecz struktura korpusu wymaga dogęszczenia i zabezpieczeń przeciwfiltracyjnych – 120,9 km
- wały wymagające modernizacji poprzez podwyższenie, dogęszczenie i wykonanie przesłon przeciwfiltracyjnych – 326,1 km.

4. Planowane wykonanie robót utrzymaniowych w 2014 r.

W 2 014 roku planuje się w pierwszej kolejności objęcie robotami konserwacyjnymi całości wałów, a następnie wykonanie robót utrzymaniowych na ciekach wodnych w tym kontynuację usuwania szkód powodziowych wynikających z przeglądów terenowych jak i potrzeb zgłaszanych przez obywateli w dostosowaniu do możliwości finansowych.
Podkarpacki Zarząd Melioracji i Urządzeń wodnych w Rzeszowie ze środków budżetowych na bieżące utrzymanie wód i urządzeń wodnych otrzymał pulę środków w wysokości 5, 169 mln zł. W związku z tym, że kwota ta stanowi zaledwie kilkanaście procent potrzeb, poczynione zostały starania o pozyskanie dodatkowych środków z rezerwy budżetowej Ministerstwa Administracji i Cyfryzacji oraz Ministra Rolnictwa i R ozwoju Wsi. D o czasu pr zydzielenia i ur uchomienia tych środków nie ma możliwości pełnego sprecyzowania zakresu realizacyjnego robót utrzymaniowych w 2014 r. mających wpływ na stan i poprawę bezpieczeństwa przeciwpowodziowego.

5. Stan wyposażenia wojewódzkich magazynów przeciwpowodziowych

Na terenie województwa podkarpackiego w Zarządzie Marszałka znajdują się 4 magazyny przeciwpowodziowe: w Tarnobrzegu, Mielcu, Jarosławiu i Sanoku.

Ogólnie na stanie magazynowym znajduje się takie podstawowe wyposażenie jak worki – 974 tys. szt., pompy –10 szt., łodzie – 11 szt., agregaty prądotwórcze – 6 szt., folia – 30 500 m ^{2}, włóknina - 9 940 m ^{2}, poch odnie – 25 918 szt. Wyposażenie magazynów jest dostosowane do potrzeb jakie miały miejsce w trakcie ostatnio prowadzonych akcj i pr zeciwpowodziowych. Aktualne dane o stanie wyposażenia

wojewódzkich magazynów przeciwpowodziowych znajdują się na stronie internetowej Podkarpackiego Zarządu Melioracji i Urządzeń Wodnych http://pzmiuw.pl/index.php/magazynyprzeciwpowodziowe/wyposazeniemagazynow.

6. Podsumowanie

Dokonując oceny stanu urządzeń służących zabezpieczeniu powodziowemu należy stwierdzić, że zdecydowana większość wałów zaprojektowanych i wykonanych w ubiegłym wieku nie spełnia obecnie podwyższonych parametrów określających poziom przepływu wód 1%. Mankamenty z tym związane zostały dokładnie zdiagnozowane i zlokalizowane w opracowanych ocenach 5-cioletnich a dostosowanie wysokości wałów, ich dogęszczenia i zabezpieczenia przeciwfiltracyjnego do obecnie wymaganych standardów wymaga zwiększonych nakładów inwestycyjnych oraz wieloletniej realizacji w ramach przygotowania i przeprowadzenia procesu inwestycyjnego. Stan koryt rzecznych obecnie zapewnia swobodny przepływ tzw. wód brzegowych, nie mniej jednak stan zagrożenia podtopieniami w każdej chwili może mieć miejsce przede wszystkim z uwagi na dużą aktywność ciągle zwiększającej się populacji bobrów i budowanych przez nie przetamowań poprzecznych w korytach rzek i potoków powodujących podpiętrzenia i zmniejszenie przestrzeni przepływowej. Zagrożenia te są likwidowane na bieżąco, nie mniej skala tego problemu a szczególnie powtórna odbudowa tam bobrowych po ich likwidacji stwarza takie zagrożenie.

II. Ocena stanu przygotowania i realizacji inwestycji przeciwpowodziowych w świetle Uchwały nr XXV/451/12 Sejmiku Województwa Podkarpackiego z dnia 24 września 2012 r.

Szczegółowy wykaz prac zabezpieczających stanowiący załącznik do w/w Uchwały przewiduje wykonanie w latach 2012 – 2019 29 zadań inwestycyjnych. Do końca 2013 roku zrealizowano 3 zadania. Aktualnie realizowane jest 8 zadań z terminem zakończenia w 2015 roku. Ponadto w bieżącym roku planuje się rozpoczęcie 2 kolejnych zadań. Pozostałe 16 zadań jest w trakcie projektowania i przygotowania do realizacji.
Stan zaawansowania poszczególnych zadań przedstawiono poniżej:

A. Zadania zakończone do grudnia 2013 r.:

1. *„Budowa prawobrzeżnego wału przeciwpowodziowego **na rzece Ropie** w km 2+850-3+210 o długości 360 m, w m. Jasło, woj. Podkarpackie”.*
   W dniu 26.09.2013 r. dokonano odbioru końcowego robót.
   Zakres rzeczowy: 360 m wału przeciwpowodziowego.
   Wartość kosztorysowa zadania: 1,70 mln zł.
   Finansowanie w ramach „Programu ochrony przed powodzią w dorzeczu górnej Wisły”.

2. *„Rozbudowa lewostronnego obwałowania rzeki Wisłoki w km 119+309-120+125 **na terenie Osieka Jasielskiego”.***
   W dniu 26.09.2013 r. dokonano odbioru końcowego robót.
   Zakres rzeczowy: 720 m wału przeciwpowodziowego.
   Wartość kosztorysowa zadania: 1,70 mln zł.
   Finansowanie w ramach „Programu ochrony przed powodzią w dorzeczu górnej Wisły”.

3. ***„Budowa umocnień lewostronnego brzegu rzeki Wisłoki** w km 18+700-19+480 w miejscowości Wola Mielecka, gm. Mielec, woj. podkarpackie”.*
   W dniu 19.12.2013 r. dokonano odbioru końcowego robót.
   Zakres rzeczowy: Zabudowa trzech wyrw na długości 587 m.
   Wartość kosztorysowa zadania: 2,35 mln zł.
   Finansowanie ze środków Ministerstwa Administracji i Cyfryzacji.

B. Zadania a ktualnie r ealizowane i pl anowane do r ozpoczęcia w 2014 roku z planowanym terminem zakończenia do 2015 roku:

1. *„Zaprojektowanie i budowa suchego zbiornika przeciwpowodziowego (polderu przepływowego) pn.* ***„Kańczuga”*** *na rzece Mleczka Kańczudzka na terenie gminy Jawornik Polski oraz miasta i gminy Kańczuga”*
   W związku z odstąpieniem od umowy z Wykonawcą projektu w systemie „zaprojektuj i wybuduj” PZMiUW w Rzeszowie wyłonił w drodze przetargu publicznego wykonawcę robót. Prace budowlano – montażowe rozpoczęto w styczniu br. termin zakończenia - wrzesień 2015 r.
   Zakres rzeczowy: zbiornik o pojemności 3,09 mln m³, powierzchnia 64,2 ha.
   Wartość kosztorysowa zadania: 31,87 mln zł.
   Finansowanie w ramach Regionalnego Programu Operacyjnego Województwa Podkarpackiego.

2. *„Zaprojektowanie i budowa lewostronnego obwałowania rzeki Wisłoki w km 53+800 - 55+600 w miejscowościach:* ***Zawierzbie, Żyraków****, na terenie gminy Żyraków, województwo podkarpackie”* – aktualnie trwają roboty budowlano – montażowe, planowany termin zakończenia czerwiec 2014 r.
   Zakres rzeczowy: budowa 1,80 km wału przeciwpowodziowego.
   Wartość kosztorysowa zadania: 5,53 mln zł.
   Finansowanie w ramach Regionalnego Programu Operacyjnego Województwa Podkarpackiego.

3. ***„Nowy Breń II –*** *rozbudowa i przeciwfiltracyjne zabezpieczenie prawego wału rzeki Nowy Breń w km 2+487- 4+319, na długości 1,832 km w miejscowościach: Słupiec, Ziempniów i Otałęż Część I: km 2+764 - 4+319, na długości 1,555 km w miejscowości Ziempniów i Otałęż woj. Podkarpackie”* - aktualnie trwają roboty budowlano – montażowe, planowany termin zakończenia kwiecień 2015 r.
   Zakres rzeczowy: rozbudowa 1,555 km wału przeciwpowodziowego.
   Wartość kosztorysowa zadania: 2,98 mln zł.
   Finansowanie w ramach Programu Rozwoju Obszarów Wiejskich.

4. ***„Trześniówka III*** *– rozbudowa lewego wału rzeki Trześniówki w km 8+280-13+132 na dł. 4,852 km oraz prawego wału w km 7+678-12+942 na dł. 5,264 km, na terenie gm. Tarnobrzeg i gm. Grębów”* - aktualnie trwają roboty budowlano – montażowe, planowany termin zakończenia październik 2015 r.
   Zakres rzeczowy: rozbudowa 10,116 km wału przeciwpowodziowego.
   Wartość kosztorysowa zadania: 19,98 mln zł.
   Finansowanie w ramach „Programu ochrony przed powodzią w dorzeczu górnej Wisły”, złożono wniosek o dofinansowanie ze środków Narodowego Funduszu Ochrony Środowiska i Gospodarki Wodnej.

5. ***„Łęg III*** *- rozbudowa lewego wału rzeki Łęg w km 5+000-7+580 na dł. 2,58 km oraz prawego wału w km 5+200-11+000 na dł. 5,80 km na terenie gm. Gorzyce i Zaleszany"* - aktualnie trwają roboty budowlano – montażowe, planowany termin zakończenia październik 2015 r.
   Zakres rzeczowy: rozbudowa 8,380 km wału przeciwpowodziowego.
   Wartość kosztorysowa zadania: 15,38 mln zł.
   Finansowanie w ramach „Programu ochrony przed powodzią w dorzeczu górnej Wisły", złożono wniosek o dofinansowanie ze środków Narodowego Funduszu Ochrony Środowiska i Gospodarki Wodnej.

6. ***„San II*** *- rozbudowa i przeciwfiltracyjne zabezpieczenie lewego wału rzeki San w km 4+438 - 9+390, na długości 4,952 km, na terenie gminy Zaleszany"* - aktualnie trwają roboty budowlano – montażowe, planowany termin zakończenia maj 2015 r.
   Zakres rzeczowy: rozbudowa 4,952 km wału przeciwpowodziowego.
   Wartość kosztorysowa zadania: 11,48 mln zł.
   Finansowanie w ramach Programu Rozwoju Obszarów Wiejskich

7. ***„Wisłoka – Boża Wola –*** *rozbudowa lewego wału Wisłoki w km 4+115 – 6+737 oraz w km 0+000-0+230 wraz z budową obustronnych wałów cofkowych na potoku Kiełkowskim o długości 150 m - ETAP I"* - aktualnie trwają roboty budowlano – montażowe, planowany termin zakończenia kwiecień 2015 r.
   Zakres rzeczowy: rozbudowa 2,772 km wału przeciwpowodziowego.
   Wartość kosztorysowa zadania: 6,10 mln zł.
   Finansowanie w ramach Programu Rozwoju Obszarów Wiejskich

8. ***„Odbudowa potoku Lubcza*** *w km 2+640-6+675 na długości 4,035 km oraz udrożnienie koryta potoku Lubcza w rejonie 4 stopni betonowych w km 0+400; 1+280; 7+050; 7+700 w mieście Rzeszów – Zwięczyca II, oraz w miejscowościach: Racławówka, Niechobrz, Boguchwała, gm. Boguchwała, woj. podkarpackie"* - aktualnie trwają roboty budowlano – montażowe, planowany termin zakończenia maj 2015 r.
   Zakres rzeczowy: odbudowa potoku na długości 4,035 km oraz przebudowa 13 stopni betonowych.
   Wartość kosztorysowa zadania: 6,91 mln zł.
   Finansowanie: złożono wniosek o dofinansowanie w ramach Programu Rozwoju Obszarów Wiejskich.

9. *„**San I Etap I -** rozbudowa i przeciwfiltracyjne zabezpieczenie prawego wału rzeki San w km 2+215 - 9+417, na długości 7,202, na terenie gminy Radomyśl nad Sanem, woj. podkarpackie"*- planowane rozpoczęcie robót budowlano – montażowych maj 2014 r., termin zakończenia maj 2015 r.

Zakres rzeczowy: rozbudowa 7,202 km wału przeciwpowodziowego.
Wartość kosztorysowa zadania: 21,65 mln zł.
Finansowanie: złożono wniosek o dofinansowanie w ramach Programu Rozwoju Obszarów Wiejskich.

10. *„Zabezpieczenie przed powodzią* ***osiedla Rzochów -*** *budowa nowego prawego wału rzeki Wisłoki w km 26+533 - 28+639 na terenie miasta Mielca i gminy Przecław”* – planowane rozpoczęcie robót po wyłonieniu w drodze przetargu publicznego wykonawcy. Przewidywany termin ogłoszenia przetargu marzec 2014 r. Przewidywany termin realizacji 2014 – 2015.
Zakres rzeczowy: budowa 2,106 km wału przeciwpowodziowego.
Wartość kosztorysowa zadania: 11,58 mln zł.
Finansowanie w ramach „Programu ochrony przed powodzią w dorzeczu górnej Wisły”.

C. <u>Zadania będące w przygotowaniu:</u>

1. ***„Potok Fuga s -*** *zabezpieczenie przeciwpowodziowe obszarów zalewowych położonych wzdłuż potoku Fugas w km 0+000-0+350 w miejscowości Brzozów, woj. podkarpackie”* – opracowany projekt budowlany i wykonawczy, uzyskana decyzja pozwolenia na budowę, planowany termin realizacji 2015 rok po zabezpieczeniu środków finansowych.
Zakres rzeczowy: budowa rurociągu podziemnego odprowadzającego nadmiar wód powodziowych o średnicy 2000 mm długości 273 m, przebudowa przepustu.
Wartość kosztorysowa: 3,50 mln zł.

2. *„Budowa lewostronnego obwałowania rzeki Wisłoki w km 53+800 – 55+600 w miejscowościach:* ***Zawierzbie, Żyraków*** *na terenie gm. Żyraków woj. podkarpackie. - Etap II”* – opracowany projekt budowlany i wykonawczy, uzyskana decyzja o środowiskowych uwarunkowaniach, decyzja pozwolenia wodnoprawnego planowane uzyskanie decyzji o pozwoleniu na realizację inwestycji w III kwartale br.
Zakres rzeczowy: budowa 0,500 km wału przeciwpowodziowego.
Wartość kosztorysowa: 2,50 mln zł.

3. ***„Ropa - Etap 1*** *- budowa lewego obwałowania rzeki Ropy na odcinku od drogi powiatowej w Trzcinicy do mostu kolejowego w Siedliskach Sławęcińskich na terenie miejscowości Trzcinica, gm. Jasło oraz Przysieki, Siedliska Sławęcińskie, Pusta Wola, gm. Skołyszyn, woj. podkarpackie”* - opracowany projekt budowlany i wykonawczy, uzyskana decyzja o środowiskowych uwarunkowaniach, aktualnie trwa procedura uzyskania decyzji pozwolenia

wodnoprawnego. Planowane uzyskanie decyzji o pozwoleniu na realizację inwestycji w IV kwartale br.
Zakres rzeczowy: budowa 6,22 km wału przeciwpowodziowego.
Wartość kosztorysowa: 24,60 mln zł.

4. *„Optymalna metoda zarządzania ryzykiem powodziowym* ***potoku O lszynka*** *w km 5+300-6+570 w miejscowości Święcany oraz w km 1+300-2+060 w miejscowości Siepietnica, gm. Skołyszyn, powiat jasielski, woj. Podkarpackie”* – opracowany pr ojekt b udowlany i wykonawczy, uzy skana decyzja o środowiskowych uwarunkowaniach, decyzja pozwolenia wodnoprawnego. Aktualnie trwa procedura ustalenia linii brzegowej. Planowany termin uzyskania pozwolenia na budowę 2015 rok.
Zakres rzeczowy: odcinkowa regulacja potoku na długości 2,03 km.
Wartość kosztorysowa: 3,17 mln zł.

5. ***„Wisła - etap 1*** *- rozbudowa prawego wału rzeki Wisły w km 5+950-15+819 na odcinku od Tarnobrzega (Skalna Góra) do Koćmierzowa (granica woj. podkarpackiego i świętokrzyskiego)”* - opracowany pr ojekt budow lany i wykonawczy, uzyskana decyzja o środowiskowych uwarunkowaniach, decyzja pozwolenia w odnoprawnego pl anowane u zyskanie decy zji o poz woleniu na realizację inwestycji w IV kwartale br.
Zakres rzeczowy: rozbudowa 9,869 km wału przeciwpowodziowego
Wartość kosztorysowa:59,29 mln zł.

6. *„Zabezpieczenie przeciwpowodziowe obszarów zalewowych położonych na prawym brzegu rzeki Wisłoki w km 50+500-57+800 na terenie miejscowości* ***Dębica i Kędzierz,*** *woj. Podkarpackie”* opracowany pr ojekt budow lany i w ykonawczy, uzyskana decyzja o środowiskowych uwarunkowaniach, aktualnie t rwa pr ocedura uz yskania decy zji pozw olenia w odnoprawnego. Planowane uzyskanie decyzji o pozwoleniu na realizację inwestycji w IV kwartale br.
Zakres rzeczowy: budowa 2, 099 km i rozbudowa 1,019 km wału przeciwpowodziowego.
Wartość kosztorysowa: 19,87 mln zł.

7. *„Rozbudowa prawego wału przeciwpowodziowego rzeki Wisłoki na terenie miasta Dębica na działkach* ***Firmy Oponiarskiej Dębica S.A.****, woj. Podkarpackie”* - opracowany pr ojekt budowlany i wykonawczy, uzyskana decyzja o środowiskowych uwarunkowaniach, aktualnie trwa procedura uzyskania decy zji pozw olenia w odnoprawnego. P lanowane uzyskanie d ecyzji o pozwoleniu na realizację inwestycji w IV kwartale br.
Zakres rzeczowy: rozbudowa 1,320 km wału przeciwpowodziowego.
Wartość kosztorysowa: 4,09 mln zł.

8. *„Zabezpieczenie przed powodzią doliny potoku **Zawadka** na terenie gminy Dębica, woj. Podkarpackie”* – trwają prace projektowe, uzyskano decyzję o środowiskowych uwarunkowaniach, decyzję o ustaleniu lokalizacji inwestycji celu publicznego. Planowane uzyskanie decyzji pozwolenia na budowę na przełomie roku 2014/2015.
   Zakres rzeczowy: Odcinkowa regulacja potoku, przebudowa przepustów.
   Wartość szacunkowa: 47,48 mln zł.

9. *„Budowa suchego zbiornika przeciwpowodziowego **„Góra Ropczycka”** na rzece Budzisz, na terenie m. Sędziszów Małopolski, Góra Ropczycka, Zagorzyce, gm. Sędziszów Małopolski woj. Podkarpackie”* - opracowany projekt budowlany i wykonawczy, aktualnie trwa procedura uzyskania decyzji o środowiskowych uwarunkowaniach. Planowane uzyskanie decyzji o pozwoleniu na realizację inwestycji 2015 r.
   Zakres rzeczowy: zbiornik o pojemności 2,29 mln m³, powierzchnia 58 ha.
   Wartość kosztorysowa:

10. *„Budowa suchego zbiornika przeciwpowodziowego **„Broniszów”** na rzece Wielopolce na terenie m. Łączki Kucharskie, Niedźwiada, gm. Ropczyce, m. Broniszów, Glinik, gm. Wielopole Skrzyńskie woj. Podkarpackie”* - PZMiUW uzyskał decyzję o środowiskowych uwarunkowaniach. Generalny Dyrektor Ochrony Środowiska w Warszawie uchylił jednak decyzję Regionalnego Dyrektora Ochrony Środowiska w Rzeszowie. Przeprowadzenie kolejnego postępowania w tej sprawie i kontynuacja prac projektowych będzie możliwe po opracowaniu Analizy programu inwestycyjnego w zlewni Wielopolki. Planowany termin zakończenia Analizy to 15.12.2014r.
    Zakres rzeczowy: zbiornik o pojemności 2,22 mln m³, powierzchnia 91 ha.
    Wartość szacunkowa: 48,40 mln zł.

11. *„Budowa suchego zbiornika przeciwpowodziowego **„Łączki Kucharskie”** na rzece Wielopolce na terenie m. Łączki Kucharskie, Niedźwiada, gm. Ropczyce, woj. Podkarpackie”* - PZMiUW uzyskał decyzję o środowiskowych uwarunkowaniach. Generalny Dyrektor Ochrony Środowiska w Warszawie uchylił jednak decyzję Regionalnego Dyrektora Ochrony Środowiska w Rzeszowie. Przeprowadzenie kolejnego postępowania w tej sprawie i kontynuacja prac projektowych będzie możliwe po opracowaniu Analizy programu inwestycyjnego w zlewni Wielopolki. Planowany termin zakończenia Analizy to 15.12.2014r.
    Zakres rzeczowy: zbiornik o pojemności 1,4 mln m³, powierzchnia 48 ha.
    Wartość szacunkowa: 30,80 mln zł.

12. *„Ochrona przed powodzią i odprowadzenie wód powierzchniowych w zlewni potoku **Motwica,** na terenie gminy Laszki, woj. Podkarpackie”* – aktualnie trwają prace projektowe oraz procedura uzyskiwania decyzji o środowiskowych uwarunkowaniach.
Zakres rzeczowy: budowa kanału ulgi o długości ok. 1,74 km, udrożnienie koryta potoku na długości ok. 12,60 km
Wartość szacunkowa: 33,11 mln zł.

13. ***„Optymalna metoda zarządzania ryzykiem powodziowym rz. Wisłoki** w km rzeki od 27+000 do 34+000 i **potoku Kiełkowskiego** ze szczególnym uwzględnieniem miejscowości Kiełków, woj. Podkarpackie”* - opracowany projekt budowlany i wykonawczy, aktualnie trwa procedura uzyskania decyzji o środowiskowych uwarunkowaniach i przeprowadzana jest ocena oddziaływania na środowisko. Planowane uzyskanie decyzji o pozwoleniu na realizację inwestycji w I kwartale 2015.
Zakres rzeczowy: budowa 5,965 km wału przeciwpowodziowego.
Wartość kosztorysowa: 27,78 mln zł.

14. *„Zabezpieczenie przed powodzią obszarów położonych w km rzeki Wisłoki 113+350 – 119+000 na terenie miasta Jasło, **gm. Jasło oraz gm. Dębowiec**, woj. podkarpackie – Etap I, II”* - opracowany projekt budowlany i wykonawczy dla Etapu I, trwają prace projektowe dla Etapu II. Trwa procedura uzyskania decyzji o środowiskowych uwarunkowaniach i przeprowadzana jest ocena oddziaływania na środowisko. Planowane uzyskanie decyzji o pozwoleniu na realizację inwestycji w IV kwartale br.
Zakres rzeczowy: budowa 5,33 km wału przeciwpowodziowego oraz 1,75 km bulwaru.
Wartość kosztorysowa: 58,00 mln zł.

15. ***„Wisła Etap 2** - Rozbudowa prawego wału rzeki Wisły na dł. 14,116 km i prawego wału rzeki San na dł. 2,037 km, na terenie gm. Gorzyce i gm. Radomyśl nad Sanem, woj. Podkarpackie”* - opracowany projekt budowlany i wykonawczy, trwa procedura uzyskania decyzji o środowiskowych uwarunkowaniach i przeprowadzana jest ocena oddziaływania na środowisko. Planowane uzyskanie decyzji o pozwoleniu na realizację inwestycji w 2015 r.
Zakres rzeczowy: rozbudowa 16,33 km wału przeciwpowodziowego.
Wartość kosztorysowa: 140,0 mln zł.

16. *„Optymalna metoda zarządzania ryzykiem powodziowym **potoku Młynówka”*** – opracowano „Studium programowo-przestrzenne wraz z koncepcją rozwiązań technicznych zabezpieczenia przed powodzią terenów zlokalizowanych w zlewni potoku Młynówka”. W II kwartale br. planuje się zlecić opracowanie

projektu budowlanego i wykonawczego wraz z uzyskaniem decyzji o pozwoleniu na realizację inwestycji.
Zakres rzeczowy: budowa 4 zbiorników (3 zbiorniki suche, 1 zbiornik mokry) o łącznej pojemności 147, 50 tys. m³, powierzchnia 13,60 ha.
Wartość szacunkowa: 28,00 mln zł.

III. Informacja o re alizacji zadań inwestycyjnych w ramach „Programu ochrony przed powodzią w dorzeczu górnej Wisły”

Podkarpacki Zarząd Melioracji i Urządzeń Wodnych w Rzeszowie realizuje 13 zadań zgodnie z przyjętym *Planem rzeczowo-finansowym Programu ochrony przed powodzią w dorzeczu górnej Wisły,* zatwierdzonym przez Komitet Sterujący wg stanu na dzień 25.09.2013 r. Zadania w ilości 11-tu ujęte są również w Uchwale nr XXV/451/12 Sejmiku Województwa Podkarpackiego z dnia 24 września 2012 r.

Podkarpacki Zarząd Melioracji i Urządzeń Wodnych w Rzeszowie **w roku 2013 wydatkował środki w wysokości 3 326 713,50 zł**. Plan rzeczowo finansowy (z dnia 25.09.2013 r.) obejmował realizację 13 projektów na łączną szacunkową wartość 112 852 463,11 zł. Równocześnie pod koniec w 2013 r. zakończyła się realizacja robót budowlano-montażowych (w dniu 26.09.2013 r.) **na 2 projektach:**

- Budowa prawobrzeżnego wału przeciwpowodziowego **na rzece R opie** w km 2+850-3+210 o długości 360 m, w m. Jasło, woj. podkarpackie
- Rozbudowa lewostronnego obwałowania rzeki Wisłoki w km 119+309-120+125 na **terenie Osieka Jasielskiego**.

Pozostałe **11 projektów realizowanych będzie w roku 2014**

W zakresie realizacji robót budowlano-montażowych i wykupu terenów pod inwestycje planowane jest wydatkowanie 20 000 000 zł. Środki te przeznaczone są na realizację niżej wymienionych zadań inwestycyjnych:

1) **„Trześniówka III** – rozbudowa lewego wału rzeki Trześniówki w km 8+280-13+132 na dł. 4,852 km oraz prawego wału w km 7+678-12+942 na dł. 5,264 km, na terenie gm. Tarnobrzeg i gm. Grębów”
2) **Łęg III** - rozbudowa lewego wału rzeki Łęg w km 5+000-7+580 na dł. 2,58 km oraz prawego wału w km 5+200-11+000 na dł. 5,80 km na terenie gm. Gorzyce i Zaleszany
3) Zabezpieczenie przed powodzią **osiedla R zochów** - budowa no wego pr awego wału rzeki Wisłoki w km 26+533 - 28+639 na t erenie miasta Mielca i g miny Przecław

W zakresie opracowania dokumentacji projektowych, prac przedprojektowych i analiz planowane jest wydatkowanie 1 658 210 zł na:

1) Opracowanie projektu bu dowlanego i w ykonawczego pn. Z abezpieczenie pr zed powodzią doliny potoku **Zawadka na terenie Gminy Dębica,** woj. Podkarpackie
2) Opracowanie pr ojektu budow lanego i w ykonawczego pn. : „ **Wisła Etap 2 -** Rozbudowa prawego wału rzeki Wisły na dł. 14,116 km i prawego wału rzeki San na dł. 2,037 km, na terenie gm. Gorzyce i gm. Radomyśl nad Sanem, woj. podkarpackie” wraz z uzyskaniem decyzji pozwolenia na realizację inwestycji.
3) Opracowanie pr ojektu bu dowlanego i w ykonawczego p oprzedzonego wielowariantową koncepcją pn. "Optymalna metoda zarządzania ryzykiem

powodziowym rz. Wisłoki w km rzeki od 27+000 do 34+000 **i pot oku Kiełkowskiego** ze szczególnym uwzględnieniem miejscowości Kiełków, woj. podkarpackie" wraz z uzyskaniem decyzji o pozwoleniu na realizację inwestycji dla wybranego wariantu

4) Opracowanie projektu budowlanego i wykonawczego pn.: „Zabezpieczenie przed powodzią obszarów położonych w km rzeki Wisłoki 113+350-119+000 na terenie miasta Jasło, gm. Jasło oraz gm. **Dębowiec,** woj. podkarpackie – **Etap I**" wraz z uzyskaniem decyzji pozwolenia na realizację inwestycji.
5) Opracowanie projektu budowlanego i wykonawczego pn. Optymalna metoda zarządzania ryzykiem powodziowym **potoku Olszynka** w km 5+300-6+570 w miejscowości Święcany oraz w km 1+300-2+060 w miejscowości Siepietnica, gm. Skołyszyn, powiat jasielski, woj. podkarpackie.
6) Opracowanie projektu budowlanego i wykonawczego pn.: " Ochrona przed powodzią i odprowadzenie wód powierzchniowych w zlewni **potoku Motwica,** na terenie gminy Laszki i gminy Jarosław, woj. podkarpackie.
7) Ochrona przeciwpowodziowa aglomeracji Rzeszów. Etap I Zabezpieczenie przed powodzią miasta Rzeszowa i gm. Tyczyn poprzez kształtowanie koryta **rzeki Strug**
8) Analiza programu inwestycyjnego w zlewni **Wielopolki.**

W dniu **29.01.2014 r.** Komitet Sterujący przyjął **projekt *Planu rzeczowo-finansowego Programu na rok 2014 r., wraz z projekcja finansową na rok 2015***, zaktualizowany przez Pełnomocnika Rządu do spraw Programu. W planie tym dokonano zmian dotyczących środków planowanych do wydatkowania.
W Planie na 2014 r. zostało ujęte 11 zadań:

- 3 zadania w zakresie robót budowlano-montażowych (Trześniówka III, Łęg III, Rzochów) o łącznej wartości dofinansowania na 2014r. – 19,5 mln zł.
- 6 zadań w zakresie dokumentacji projektowej (Zawadka, Wisła Etap 2, potok Kiełkowski, Jasło Dębowiec-Etap I, Olszynka, Motwica) o łącznej wartości dofinansowania na 2014r. - 1 332 283,00 zł.
- 2 zadania w zakresie prac przedprojektowych (Strug, Analiza Wielopolki) o łącznej wartości dofinansowania na 2014r. - 1 044 885,00 zł

IV. Podsumowanie

Przedstawiając powyższe informacje przygotowane przez Podkarpacki Zarząd Melioracji i Urządzeń Wodnych w Rzeszowie oceniam stan przygotowania i realizacji inwestycji przeciwpowodziowych, jako zadowalający. Przewlekłość procedur administracyjnych zmierzających do uzyskania ostatecznej decyzji pozwolenia na budowę (pozwolenia na realizację) powoduje niejednokrotnie wydłużenie zakładanego czasu przygotowania inwestycji do realizacji.

Osobnym problemem jest reakcja lokalnej społeczności, bardzo często nie akceptującej proponowanych inwestycji na swoim terenie. Problem ten dotyczy głównie inwestycji polegających na budowie zbiorników. Złożone odwołania od wydanych już decyzji o środowiskowych uwarunkowaniach dla zadań *„Budowa suchego zbiornika przeciwpowodziowego **„Broniszów”….”*** oraz *„Budowa suchego zbiornika przeciwpowodziowego **„Łączki Kucharskie”…”*** spowodowały, że ich realizacja wydłuży się o minimum 2 lata.

Realizując Uchwałę nr XXV/451/12 Sejmiku Województwa Podkarpackiego z dnia 24 września 2012 r. w roku 2014 wydatkowane zostaną środki finansowe obejmujące roboty budowlano-montażowe, wykupy oraz przygotowanie dokumentacji i terenów pod inwestycje w łącznej wysokości 96,6 mln zł, w tym z ;

- Regionalnego Programu Operacyjnego Województwa Podkarpackiego – 27,3 mln zł
- Programu Rozwoju Obszarów Wiejskich 2007-2013 – 44,9 mln zł
- Programu ochrony przed powodzią w dorzeczu górnej Wisły – 21,6 mln zł
- Budżet Wojewody – 2,8 mln zł

Sporządziła: Starszy specjalista Katarzyna Olbrycht

wróć

Regionalny Ośrodek Polityki Społecznej w Rzeszowie

INFORMACJA O REALIZACJI W ROKU 2013 WOJEWÓDZKIEGO PROGRAMU PROFILAKTYKI I ROZWIĄZYWANIA PROBLEMÓW ALKOHOLOWYCH NA LATA 2007 – 2013

Rzeszów, marzec 2014

wróć

WPROWADZENIE

Regionalny Ośrodek Polityki Społecznej w Rzeszowie realizuje, w imieniu Województwa Podkarpackiego, m.in. zadania związane z rozwiązywaniem problemów alkoholowych. Zadania realizowane są zgodnie z przyjętymi celami, o których mowa w Wojewódzkim Programie Profilaktyki i Rozwiązywania Problemów Alkoholów na lata 2007-2013 (Uchwała z dnia 30 kwietnia 2007 r. Sejmiku Województwa Podkarpackiego Nr VII/101/07).

Osiąganie założonych celów odbywa się przez udzielanie dotacji celowych dla podmiotów wymienionych w art. 3 Ustawy z dnia 24 kwietnia 2003 r. o działalności pożytku publicznego i o wolontariacie (t.j. Dz. U. z 2010 r. Nr 234 poz. 1536 z późn. zm.) w ramach otwartych konkursów ofert oraz z pominięciem otwartych konkursów ofert, a także przez współdziałanie z organami administracji publicznej.

Zadania Samorządu Województwa ujęte w Wojewódzkim Programie Profilaktyki i Rozwiązywania Problemów Alkoholowych na 2007 – 2013 obejmują następujące obszary problemowe i cele operacyjne:

Obszar I. Szkody zdrowotne i rozwojowe występujące u młodych Polaków spowodowane piciem alkoholu.

Cel 1. Zmniejszenie ilości i częstotliwości picia alkoholu przez młodzież.

Cel 2. Podwyższenie wieku inicjacji alkoholowej.

Cel 3. Zwiększenie odsetka abstynentów wśród młodzieży.

Obszar II. Szkody zdrowotne i rozwojowe spowodowane piciem alkoholu przez dorosłych.

Cel 1. Zwiększenie wiedzy na temat wpływu alkoholu na zdrowie wśród lekarzy i innych przedstawicieli systemu ochrony zdrowia.

Cel 2. Zmniejszenie rozmiarów populacji osób pijących szkodliwie i ryzykownie.

Cel 3. Redukcja odsetka kobiet pijących alkohol w okresie ciąży i karmienia piersią.

Cel 4. Zwiększenie wykrywalności problemów i szkód zdrowotnych związanych z nadużywaniem alkoholu u pacjentów podstawowej i specjalistycznej opieki zdrowotnej.

Cel 5. Zwiększenie wiedzy mieszkańców na temat negatywnego wpływu alkoholu na zdrowie.

Cel 6. Inicjowanie ograniczenia liczby punktów sprzedaży alkoholu.

Obszar III. Uszkodzenia zdrowia związane z uzależnieniem od alkoholu.

Cel 1. Zmniejszenie śmiertelności i degradacji psychofizycznej osób uzależnionych od alkoholu.

Cel 2. Zwiększenie odsetka osób korzystających z profesjonalnej po mocy terapeutycznej w zakresie leczenia uzależnienia.

Cel 3. Poprawa funkcjonowania zdrowotnego i społecznego osób uzależnionych utrzymujących abstynencję.

Cel 4. Zwiększenie odsetka osób uzależnionych od alkoholu korzystających z pomocy i wsparcia środowisk samopomocowych (klubów abstynenckich i AA).

Cel 5. Skrócenie okresu od wystąpienia uzależnienia do podjęcia interwencji specjalistycznej.

Obszar IV. Szkody zdrowotne i psychospołeczne osób żyjących w rodzinach z problemem alkoholowym w tym przemoc domowa.

Cel 1. Poprawa sytuacji psychospołecznej osób współuzależnionych poprzez zwiększenie odsetka osób korzystających z profesjonalnej pomocy.

Cel 2. Wojewódzki Program Przeciwdziałania Przemocy w Rodzinie na lata 2010 – 2013.

Cel 3. Zmniejszenie zagrożenia wykluczeniem społecznym członków rodzin dotkniętych alkoholizmem.

Cel 4. Poprawa sytuacji psychospołecznej Dorosłych Dzieci Alkoholików (DDA).

Obszar V. Zaburzenia zdrowotne i rozwojowe dzieci z rodzin alkoholowych.

Cel 1. Poprawa jakości i zwiększenie dostępności opieki zdrowotnej i pomocy psychospołecznej dla dzieci alkoholików.

Cel 2. Zwiększenie odsetka dzieci z rodzin alkoholowych objętych profesjonalną pomocą specjalistyczną.

Obszar VI. Przestępstwa i wykroczenia spowodowane przez osoby nietrzeźwe, w szczególności przez nietrzeźwych kierowców.

Cel 1. Zmniejszenie ilości wypadków spowodowanych przez nietrzeźwych użytkowników dróg, w tym wypadków ze skutkiem śmiertelnym.

Cel 2. Zmniejszenie ilości nietrzeźwych kierowców na drogach.

Cel 3. Zmniejszenie zagrożeń bezpieczeństwa i porządku publicznego powodowanych przez osoby nietrzeźwe.

Cel 4. Zmniejszenie ilości przestępstw i wykroczeń powodowanych przez osoby nietrzeźwe.

Samorząd Województwa ma również możliwość dofinansowania Centrum Integracji Społecznej. Zgodnie z A rt. 7 ust . 2 U stawy z dni a 13 cz erwca 2003r . o zatrudnieniu socjalnym źródło finansowania kosztów utworzenia Centrum Integracji Społecznej stanowić może dotacja n a pi erwsze wyposażenie, pochodząca z dochodów własnych samorządu województwa przeznaczonych na realizację wojewódzkiego programu profilaktyki i rozwiązywania problemów alkoholowych, udzielana na zasadach określonych w porozumieniu.

Dotacja na pierwsze wyposażenie o którym mowa powyżej, może być przeznaczona na:

- przystosowanie do potrzeb uczestników zajęć w Centrum pomieszczeń przeznaczonych na reintegrację zawodową i społeczną,
- wyposażenie pomieszczeń oraz przygotowanie stanowisk pracy, w tym zakup maszyn i urządzeń niezbędnych do prowadzenia działalności,
- zakup surowców, materiałów i narzędzi niezbędnych do rozpoczęcia działalności.

W myśl ww. ustawy Centra Integracji Społecznej mogą być tworzone przez burmistrza, wójta, prezydenta miasta lub organizację pozarządową i są jednostkami świadczącymi następujące usługi:

1) kształcenie umiejętności pozwalających na pełnienie ról społecznych i osiąganie pozycji społecznych dostępnych osobom niepodlegającym wykluczeniu społecznemu;
2) nabywanie umiejętności zawodowych oraz przyuczenie do zawodu, przekwalifikowanie lub podwyższanie kwalifikacji zawodowych;
3) nauka planowania życia i zaspokajania potrzeb własnym staraniem, zwłaszcza przez możliwość osiągnięcia własnych dochodów przez zatrudnienie lub działalność gospodarczą;
4) uczenie umiejętności racjonalnego gospodarowania posiadanymi środkami.

Środki z budżetu Województwa Podkarpackiego na zadania realizowane w ramach Wojewódzkiego Programu Profilaktyki i Rozwiązywania Problemów Alkoholowych na lata 2007 – 2013, każdego roku pozyskiwane są z opłat za wydawanie zezwoleń na obrót hurtowy napojami o zawartości alkoholu do 18 %.

Niniejsza informacja ma charakter opisowy, a jej celem jest przedstawienie zrealizowanych w 2013 r. zadań w ramach Wojewódzkiego Programu Profilaktyki i Rozwiązywania Problemów Alkoholowych na lata 2007 – 2013.

REALIZACJA PROGRAMU

W ramach realizacji w 2013 r. zadań zapisanych we wszystkich z w w. obszarów problemowych Wojewódzkiego Programu Profilaktyki i Rozwiązywania Problemów Alkoholowych na lata 2007 – 2013 zostały podjęte następujące działania:

1. **Ogłoszono otwarty konkurs** ofert na realizację w 2013 roku zadań z zakresu profilaktyki uzależnień określonych w Wojewódzkim Programie Profilaktyki i Rozwiązywania Problemów Alkoholowych na lata 2007 – 2013 na kwotę 150 000,00 (Uchwała Nr 232/5534/13 Zarządu Województwa Podkarpackiego z dnia 14 maja 2013 r.), z wyłączeniem Obszaru IV, Celu 2 Programu: Wojewódzkiego Programu Przeciwdziałania Przemocy w Rodzinie na lata 2010 – 2013.

Na w w. otwarty konkurs wpłynęło 43 oferty. W wyniku prac Komisji konkursowych pozytywne rekomendacje otrzymało 19 ofert. Odrzucono 24 oferty w tym: 11 ofert, które uzyskały zbyt niską punktację oraz 13 ofert, które nie spełniały wymogów formalnych określonych w ogłoszeniu o konkursie.

Jeden podmiot, który otrzymał dotację na wsparcie realizacji zadania publicznego, odstąpił od podpisania umowy. Ostatecznie wsparciem objęto 18 podmiotów, udzielając im dofinansowania w wysokości **145 600,00 zł.**

W **obszarze I** dofinansowano 6 podmiotów, które realizowały 3 działania:

- ✓ wdrażanie nowoczesnych programów profilaktycznych opartych na skutecznych strategiach oddziaływań profilaktycznych oraz wspieranie i inicjowanie różnych

form profilaktyki rówieśniczej (programów opartych na aktywności liderów młodzieżowych),

- ✓ wdrażanie programów profilaktyczno – interwencyjnych z aadresowanych do młodych ludzi eksperymentujących z alkoholem oraz do grup ryzyka,
- ✓ wspieranie działalności organizacji pozarządowych, Kościoła Katolickiego i innych Kościołów, a także związków wyznaniowych, środowisk młodzieżowych i lokalnych koalicji profilaktycznych stawiających sobie za cel ograniczanie rozmiarów zjawiska sprzedaży alkoholu osobom małoletnim oraz promowanie trzeźwości i abstynencji wśród młodzieży.

W ramach realizacji tych działań:

- utworzono grupę liderów młodzieżowych (12 osób), która promowała życie bez używania napojów alkoholowych prezentując swoje pasje jako alternatywę na konstruktywne spędzanie wolnego czasu (działaniami objęto ok. 2250 dzieci z klas IV – VI szkół podstawowych),
- przeprowadzono 5 godzin warsztatów profilaktycznych dla dzieci i młodzieży z rodzin z problemem alkoholowym (20 uczestników),
- przeprowadzono 172 godz. różnego rodzaju zajęć (zajęcia socjoterapeutyczne, zajęcia z psychologiem - neurokinezjologiczna terapia taktylna dzieci, zajęcia metodą Weroniki Sherbourn, zajęcia profilaktyczne dla dzieci dotkniętych problemem alkoholizmu w rodzinie, zajęcia profilaktyczne na temat zdrowego trybu życia, zajęcia profilaktyczne z pedagogiem, zajęcia sportowe, zajęcia z terapeutą uzależnień, zajęcia z policjantem) dla 75 dzieci z 4 świetlic.

Cele prowadzonych zajęć:

- nabycie przez dzieci z rodzin alkoholowych umiejętności kształtujących prawidłowe formy zachowań potrzebnych w życiu społecznym,
- nabycie umiejętności zrozumienia swoich przeżyć i odczuć,
- ćwiczenie zachowań asertywnych, umiejętność odmawiania,
- możliwości radzenia sobie w sytuacjach trudnych, radzenia sobie z negatywnymi emocjami, pozbycia się wstydu i poczucia osamotnienia,
- stworzenie okazji do przeżycia sukcesu i wzmocnienia poczucia własnej wartości,
- zdobycie i poszerzenie wiedzy na temat przyczyn i skutków sięgania po używki,
- nabycie umiejętności rozwiązywania problemów bez agresji i przemocy,
- kompensacja potrzeb emocjonalnych,

- nabycie informacji o możliwościach i miejscach uzyskania pomocy,
- konstruktywne spędzanie wolnego czasu,
- uświadomienie skutków używania alkoholu,
- promowanie zdrowego stylu życia,
- wzmacnianie poczucia własnej wartości,
- uświadomienie konsekwencji prawnych spożywania alkoholu,

- przeprowadzono program wychowawczo-profilaktyczny w świetlicy socjoterapeutycznej, którego celem było wspieranie rozwoju osobowości dzieci i młodzieży poprzez zdobywanie przez nich ważnych umiejętności psychospołecznych, tj.
  - współdziałania i życia w grupie (rodzina, klasa, grupa koleżeńska),
  - rozpoznawania, wyrażania, rozumienia oraz akceptowania własnych i cudzych uczuć,
  - konstruktywnego rozwiązywania konfliktów,
  - wzmacniania poczucia własnej wartości,
  - kształtowania umiejętności troszczenia się o swoje zdrowie.

  W programie udział wzięło w sumie 100 osób (dzieci i młodzież uczęszczająca do świetlicy.
- przeprowadzono seminarium multimedialne dla 15 rodziców z rodzin z problemem alkoholowym z zakresu szkód powodowanych nadużywaniem alkoholu,
- zorganizowano 3 wyjazdy integracyjne (na jednym z nich odbyły się warsztaty profilaktyczne „Alkoholizm – zgubny nałóg” , które miały na celu: dostarczenie wiedzy na temat alkoholu, obalenie mitów i stereotypów w tym zakresie, uczenie asertywności i nonkonformizmu, nauka podejmowania racjonalnych decyzji związanych z używkami, wprowadzenie pojęcia „uzależnienie”, promowanie zdrowego stylu życia bez nałogów). W wyjazdach wzięło udział 45 osób – dzieci i młodzież,
- zorganizowano 2 wyjazdy edukacyjno –szkoleniowe, podczas których odbyły się zajęcia sportowe, szkolenie ogólno-wojskowe, szkolenie z pierwszej pomocy przedmedycznej i tp., pogadanki o szkodliwości uzależnień - uświadomienie na czym polega uzależnienie, mechanizmy uzależnienia, rozwijanie umiejętności wyrażania własnych opinii, doskonalenie sztuki odmawiania, rozwijanie asertywności, instytucje oferujące pomoc, sposoby na poprawienie nastroju bez

używania środków psychoaktywnych. W wyjazdach wzięło udział ok. 100 osób – młodzież szkół średnich.

W **obszarze II** dofinansowano 1 podmiot, który realizował działanie:

✓ prowadzenie edukacji społecznej dotyczącej konsekwencji używania alkoholu dla zdrowia, w tym zagrożeń dla rozwijającego się płodu – m.in. w formie popularnych publikacji i nformacyjnych, ogólnopolskich kampanii, szkoleń oraz działań podejmowanych lokalnie.

W ramach realizacji tego działania zorganizowano imprezę masowa, której celem była:

- promocja idei trzeźwego stylu życia i propagowanie właściwych relacji w rodzinie,
- redukcja szkód zdrowotnych, rozwojowych i psychospołecznych wśród młodzieży z rodzin z problemem alkoholowym,
- organizowanie grup do podejmowania inicjatyw społecznych, które mają na celu przeciwdziałanie patologiom społecznym,
- oddziaływanie na wychowanie młodego pokolenia w duchu chrześcijańskim,
- umocnienie więzi małżeńskich i rodzinnych.

W imprezie udział wzięło ok. 600 osób (180 dzieci i młodzieży i dzieci oraz 420 dorosłych).

W **obszarze III** dofinansowano 3 podmioty, które realizowały 2 działania:

✓ wspieranie działalności środowisk samopomocowych dla osób uzależnionych,

✓ promocja usług świadczonych przez lecznictwo odwykowe.

W ramach realizacji tych działań:

- zorganizowano Rekolekcje Trzeźwościowe (43 osoby),
- zorganizowano Trzeźwościowe Dni S kupienia (56 osób) - 2 wykłady nt. szkodliwości nadużywania alkoholu,
- zorganizowano Dnia Radości i Trzeźwości w Dobrzechowie (44 osoby),
- wydano 3 num ery gazety informacyjno – dydaktycznej o ch arakterze trzeźwościowym (w sumie nakład 4200 egzemplarzy),
- prowadzono klub AA dla osób uzależnionych, który miał na celu pomoc osobom w utrzymaniu trzeźwości poprzez udział w grupie AA oraz realizację dalszego wychodzenia z uzależnienia i utrzymania abstynencji.

W ramach realizacji programu klubu AA:

- udzielono pomocy osobom uzależnionym po leczeniu w ramach grupy AA – w spotkaniach uczestniczyło 20 osób,
- przeprowadzono działanie mające na celu integracje środowiska – 20 osób,
- odbył się piknik bezalkoholowy, w którym uczestniczyło 25 osób,
- wydano ulotki promujące działalność grupy AA – 1600 szt.

- zorganizowano konferencję, której celem było omówienie problematyki uzależnień na terenie województwa podkarpackiego oraz zapoznanie uczestników konferencji z ofertą terapeutyczną i leczniczą, realizowaną na terenie Podkarpacia przez różne podmioty (placówki lecznictwa uzależnień, organizacje pozarządowe, poradnie) i procedurami kierowania na leczenie odwykowe.

  W konferencji udział wzięło 101 osób – pedagogów, nauczycieli i dyrektorów z placówek oświatowych z terenu Podkarpacia, kuratorów sądowych, pracowników socjalnych, przedstawicieli organizacji pozarządowych, pracowników poradni i ośrodków leczenia uzależnień.

W **obszarze IV** dofinansowano 4 podmioty, które realizowały 2 działania:

✓ zwiększanie dostępności i skuteczności programów psychoterapii współuzależnienia prowadzonych w placówkach odwykowych dla członków rodzin,

✓ wspieranie organizacji pozarządowych i grup samopomocowych udzielających pomocy członkom rodzin alkoholowych (współuzależnionych, dorosłym i dzieciom).

W ramach prowadzonych działań:

- objęto programem psychoterapii ponad 80 osób uzależnionych i współuzależnionych, co pozwoliło na zdobycie i poszerzenie przez te osoby wiedzy na temat uzależnienia od alkoholu oraz miejsc i sposobów poszukiwania pomocy, a tym samym poprawa jakości życia rodzin z problemem alkoholowym. Przeprowadzono:
  - wykład otwarty informacyjno – motywujący z panelem dyskusyjnym (3 godz. ok. 80 osób),
  - indywidualne konsultacje ze specjalistą terapii uzależnień (18 godzin dla 15 osób),
  - indywidualne konsultacje z psychologiem (2 godziny dla 3 osób),

- spotkania grupy terapeutycznej dla osób współuzależnionych (35 godz. dla 18 osób),
- maraton terapeutyczny (8 godzin dla 13 osób),

- prowadzono punkt konsultacyjny, w którym zrealizowano m.in. 444 godziny dyżurów konsultacyjnych i doradczych w siedzibie punktu, w tym:
  - 92 godz. dyżurów osoby udzielającej porad obywatelskich i urzędowo-administracyjnych, socjalno-bytowych oraz związanych z działalnością organów administracyjnych i udzielających pomocy socjalnej,
  - 88 godz. dyżurów prawnika,
  - 92 godz. dyżurów psychoprofilaktyka,
  - 84 godz. dyżurów pedagoga,
  - 88 godz. dyżurów psychologa.

Dodatkowo:

- zakupiono 10 poradników „Prawa konsumenta",
- zakupiono 10 poradników „Przewodnik sądowy po procedurach",
- wydrukowano 2000 ulotek,
- wydrukowano 500 plakatów.

Z pomocy oferowanej przez punkt konsultacyjny w sposób bezpośredni skorzystało 75 osób, natomiast pośrednio – ok. 100 osób.

Zrealizowane zadanie zapewniło wsparcie osobom z rodzin alkoholowych (współuzależnionym, dorosłym i dzieciom), osobom zepchniętym na margines społeczny z powodu alkoholizmu. Projekt pozwolił na edukowanie obywateli w zakresie praw człowieka, praw publicznych, przekazanie im konkretnych możliwości rozwiązania niekorzystnych sytuacji prawnych, rodzinnych, zawodowych, szkolnych i życiowych. Dzięki realizacji projektu dostarczona została pomoc i wsparcie osobom z rodzin, w których na co dzień dominuje alkohol, narkotyki, przemoc.

- przeprowadzono różnego rodzaju zajęcia i warsztaty dla 31 osób uzależnionych i współuzależnionych:
  - indywidualne (40 h) i grupowe(12 h) zajęcia terapeutyczne dla osób uzależnionych i współzależnionych, których celem było: zrozumienie uzależnienia zasad terapii, rozpoznanie własnego uzależnienia, zmianę „tożsamości alkoholowej", wspieranie wczesnej abstynencji, budowanie na trzeźwo zdrowego środowiska osobistego,

- indywidualne porady prowadzone przez doradcę zawodowego (20 h), których celem było: tworzenie indywidualnych programów działań, dostarczenie informacji o poruszaniu się po rynku pracy, pomoc w poszukiwaniu ofert zatrudnienia oraz w przygotowaniu dokumentów aplikacyjnych,
- indywidualne spotkania z pracownikiem socjalnym (12 h), których celem była pomoc w zakresie rozwiązywania spraw życiowych, wspieranie w działaniach związanych z właściwym prowadzeniem gospodarstwa domowego, informację o przysługujących uprawnieniach, zasadach korzystania z pomocy OPS,
- trening kontaktów interpersonalnych (20 h), którego cel było określenie mocnych i słabych stron, poprawę kontaktów interpersonalnych z otoczeniem, akceptacja siebie,

- przeprowadzono warsztaty socjoterapeutyczne (40 godz. dla 50 uczestników - osoby uzależnione i współuzależnione) na temat:
  - przebiegu choroby alkoholowej,
  - współuzależnienia,
  - procesu zdrowienia,
  - nawiązywania pozytywnych relacji z ludźmi,
  - uczuć i emocji,
  - zachowań asertywnych,
  - zapobiegania nawrotom choroby,
- zorganizowano piknik rodzinny promujący życie bez używania alkoholu dla osób uzależnionych, współuzależnionych i członków ich rodzin oraz społeczności lokalnej (ok. 300 osób),
- zorganizowano 2 wyjazdy integracyjne osób uzależnionych, współuzależnionych i członków ich rodzin (po 50 osób) które umożliwiły wymianę doświadczeń, wzajemne wsparcie uczestników, nawiązywanie kontaktów z ludźmi.

W **obszarze V** dofinansowano 4 podmioty, które realizowały 3 działania:

Zrealizowane działania w obszarze V to:

✓ tworzenie miejsc wsparcia środowiskowego, świetlic socjoterapeutycznych i klubów młodzieżowych prowadzących programy socjoterapii i udzielających innych rodzajów wsparcia,

- ✓ poprawa jakości usług świadczonych w świetlicach socjoterapeutycznych poprzez tworzenie i wdrażanie standardów świadczonych usług oraz tworzenie systemów konsultacyjno–superwizyjnych dla pracujących w tych podmiotach osób,
- ✓ tworzenie programów wspierania umiejętności wychowawczych rodziców z rodzin alkoholowych.

W ramach realizowanych działań:

- udzielono wsparcia dla 2 świetlic socjoterapeutycznych, dzięki któremu:
  - przeprowadzono 120 godz. wsparcia psychologicznego i stworzono diagnozy psychologiczne 60 wychowanków,
  - przeprowadzono 30 godz. wsparcia pedagogicznego, które przyczyniło się do tworzenia indywidualnych planów pracy z wychowankami oraz zacieśnienia współpracy z rodzicami,
  - przeprowadzono warsztaty szkoleniowe (3 dni – 10 osób) i superwizji 92 dni – 10 osób) „Terapii grupowej dzieci metoda psychodramy”,
  - przyjęto do placówki 90 dzieci i skompletowano ich dokumentację na podstawie wywiadów rodzinnych,
  - zorganizowano piknik rodzinny (120 osób) będący wstępem do założenia grupy wsparcia dla rodzin - ok. 15 osób,
  - przeprowadzono spotkania terapeutyczne z wychowankami – 43 indywidualne rozmowy, 6 rozmów grupowych,
  - przeprowadzono program psychoedukacyjny dla rodziców „Szkoła dla rodziców” – 15 spotkań po 2 godziny dla 15 rodziców,
  - przeprowadzono 6 godz. superwizji podnoszących kompetencje 8 wychowawców,
  - zorganizowano zabawę andrzejkową,
  - doposażono placówki w materiały dydaktyczne,
  - utworzono 2 kluby dziecięco-młodzieżowe prowadzące program socjoterapii i udzielające wsparcia zdrowotnego i rozwojowego dla dzieci z rodzin z problemem alkoholowym (40 osób),
  - przeprowadzono warsztaty integracyjne, trening umiejętności społecznych, gry i zabawy ogólnorozwojowe – po 75 godzin w każdym z 2 klubów,
  - przeprowadzono warsztaty tematyczne muzyczne i artystyczne – po 39 godzin w każdym z 2 klubów,

- przeprowadzono w arsztaty pr ofilaktyczne i t rening em ocji – po 33 godziny w każdym z 2 klubów,
- zorganizowano wyjazd integracyjny,

- przeprowadzono warsztaty i zajęcia mające na celu poprawę umiejętności wychowawczych, poprawę relacji z dziećmi dla rodziców uzależnionych od alkoholu, które utrzymują abstynencję od minimum 1 roku, ukończyły bądź są w trakcie specjalistycznej terapii uzależnienia od alkoholu, osób współuzależnionych, osób mających ograniczoną władzę rodzicielską poprzez nadzór kuratora, osób zaangażowanych w ruchach samopomocowych AA i Al-Anon (ok. 50 osób):
  - warsztaty grupowe z zakresu umiejętności wychowawczych (3 edycje, każda edycja po 32 godzin) razem 96 godzin, 37 uczestników,
  - indywidualne konsultacje ze specjalistą psychoterapii uzależnień (16 godzin dla 11 osób),
  - indywidualne konsultacje z psychologiem (16 godzin dla 13 osób).

Na realizację zadań w określonych w **obszarze V I** nie wpłynęła żadna oferta, w związku z powyższym działań określonych w t ym obsz arze w 2013 r. n ie realizowano.

2. **Objęto dofinansowaniem 2 oferty złożone w trybie art. 19a** Ustawy z dni a 24 kwietnia 200 3 r. o działalności pożytku publicznego i o wolontariacie (Dz. U. z 2010 r. Nr 234, poz. 1536 z późn. zm.) na łączną kwotę **9 400,00 zł.**
   Zadania dofinansowane z pominięciem otwartego konkursu ofert realizowane były w **Obszarze I**.

W ramach działania: wspieranie działalności organizacji pozarządowych, Kościoła Katolickiego i innych Kościołów, a także związków wyznaniowych, środowisk młodzieżowych i lokalnych koalicji profilaktycznych stawiających sobie za cel ograniczanie r ozmiarów zjawiska sprzedaży alkoholu osobom małoletnim oraz promowanie trzeźwości i abstynencji wśród młodzieży zorganizowano:

- koncert z okazji Narodowego Dnia Życia. Celem imprezy było promowanie zdrowego stylu życia, szacunku do życia, jego sensu i celowości.
  Wśród zaproszonej na koncert młodzieży ze szkół ponadpodstawowych były dzieci i młodzież z rodzin z problemem alkoholowym.

W koncercie udział wzięło ok. 500 osób, w tym 230 dzieci i młodzieży,

- piknik rodzinny, którego celem była promocja zdrowego stylu życia poprzez zabawę bez alkoholu, uświadomienie konsekwencji spożywania alkoholu przez kierowców, wzbudzenie w młodzieży studenckiej odpowiedzialności za siebie i trzeźwość społeczności regionalnej, promowanie zdrowego współzawodnictwa w grupie rówieśniczej oraz rozbudzenie w uc zestnikach pasji i zainteresowań. W pikniku uczestniczyło ok. 1200 osób, m.in. członkowie rodzin z problemem alkoholowym.

3. **Kontynuowana była współpraca** z organami administracji publicznej, tj.:

a) **Wojewódzką Stacją Sanitarno-Epidemiologiczną w Rzeszowie**, kt óra obejmowała:

- współorganizację konkursu plastycznego na temat uzależnień, AIDS i zdrowego trybu życia dla dzieci kl. I – III szkół podstawowych pod nazwą „Zawsze Razem",
- współorganizację Wojewódzkiego Przeglądu Małych Form Teatralnych „Porozmawiajmy o uzależnieniach", skierowanego dla młodzieży szkół gimnazjalnych,
- współorganizację konkursu plastycznego na temat HIV/AIDS i narkomanii dla uczniów szkół gimnazjalnych i ponadgimnazjalnych pt.: „Porozmawiajmy o AIDS",

Na działania prowadzone we współpracy z Wojewódzką Stacją Sanitarno-Epidemiologiczną w Rzeszowie przeznaczono w 2013 r. kwotę **11 000,00 zł.**

b) **Komendą Wojewódzką Policji w Rzeszowie**, która obejmowała:

- współorganizację finału działań profilaktycznych dla dzieci i młodzieży pn. „Konkurs plastyczny dla dzieci i młodzieży Bezpieczne Wakacje 2013";
- współorganizację finału działań profilaktycznych dla młodzieży pn. „Wojewódzki konkurs na profilaktyczny spot filmowy";
- przeprowadzenie działań prewencyjnych z zakresu profilaktyki alkoholowej pod nazwą „Alkohol – ograniczona dostępność";

Na działania prowadzone we współpracy z Komendą Wojewódzką Policji w Rzeszowie przeznaczono w 2013 r. kwotę **8 000,00 zł.**

wróć

CENTRA INTEGRACJI SPOŁECZNEJ

W 2013 r. w ramach otwartych konkursów ofert na dofinansowanie z budżetu Województwa Podkarpackiego zadań dot. pierwszego wyposażenia Centrum Integracji Społecznej udzielono dofinansowania 6 Centrów Integracji Społecznej, jednakże w przypadku jednego z podmiotów tworzących CIS odstąpiono od podpisania porozumienia. Podmiot ten kilkakrotnie zmieniał adres siedziby CIS, a przekazywane do ROPS informacje i dokumenty nie rozwiewały wątpliwości dotyczących nowych lokali oraz wykonania zadania w terminie określonym ramami konkursu ustalonego przez Zarząd Województwa.

Ostatecznie dotacje w wysokości **1 150 981,14 zł** zostały udzielone na pierwsze wyposażenie **5 Centrów Integracji Społecznej** (Dębica, Pilzno , Przemyśl, Kolbuszowa i Jarosław). W dofinansowanych CIS-ach reintegrację społeczną i zawodową rozpocząć miało **138 osób,** w tym:

- **1** osoba bezdomna realizująca indywidualny program wychodzenia z bezdomności w rozumieniu przepisów pomocy społecznej,
- **5** osób uzależnionych od alkoholu, po zakończeniu programu psychoterapii,
- **2** osoby uzależnione od narkotyków lub innych środków odurzających, po zakończeniu programu terapeutycznego w zakładzie opieki zdrowotnej,
- **120** osób długotrwale bezrobotnych, w rozumieniu przepisów o promocji zatrudnienia i instytucjach rynku pracy,
- **2** osoby zwalniane z zakładów karnych, mające trudności w integracji ze środowiskiem, w rozumieniu przepisów o pomocy społecznej,
- **8** osób niepełnosprawnych w rozumieniu przepisów o rehabilitacji zawodowej i społecznej oraz zatrudnieniu osób niepełnosprawnych.

Podczas oceny wniosków o dofinansowanie pierwszego wyposażenia Centrum Integracji Społecznej komisja konkursowa dodatkowo punktowała podmioty, które zakładały, że uczestnikami tworzonego Centrum będą osoby inne niż długotrwale bezrobotne.

wróć

PODSUMOWANIE

Alkoholizm jest nadal jednym z głównych problemów współczesnej Polski. Zespół uzależnienia od alkoholu jest chorobą społeczną, której konsekwencji doświadczają członkowie rodzin osób uzależnionych oraz środowisko społeczne.

Zgodnie z Raportem Światowej Organizacji Zdrowia z 2011 roku, dotyczącym Stanu Zdrowia na Świecie, alkohol znajduje się na trzecim miejscu wśród czynników ryzyka dla zdrowia populacji, odpowiedzialnym za ponad 4,5 % całkowitego obciążenia chorobami i urazami, a ponad 60 rodzajów chorób i urazów ma związek z alkoholem. Alkoholizm łączy się również z problemami ekonomicznymi, jak min.: koszty interwencji policji, koszty procesów sądowych, koszty leczenia.

Łącznie na realizację Wojewódzkiego Programu Profilaktyki i Rozwiązywania Problemów Alkoholowych na lata 2007 – 2013 wydano w 2013 r. kwotę **174 000,00 zł,** natomiast na dofinansowanie pierwszego wyposażenia nowopowstałych Centrów Integracji Społecznej przeznaczono kwotę **1 150 981,14 zł.**

wróć

Regionalny Ośrodek Polityki Społecznej w Rzeszowie

INFORMACJA O REALIZACJI W ROKU 2013 WOJEWÓDZKIEGO PROGRAMU PRZECIWDZIAŁANIA NARKOMANII NA LATA 2012 - 2016

Rzeszów, marzec 2014 r.

wróć

W P R O W A D Z E N I E

Ustawa z dnia 29 lipca 2005 r. o przeciwdziałaniu narkomanii (Dz. U. z 2012 r. poz.124) określiła polski system przeciwdziałania narkomanii, a także zadania i podmioty zobowiązane do ich realizacji w ramach systemu. Zgodnie z ww. ustawą, samorządy województw zobowiązane zostały do realizacji zadań związanych z przeciwdziałaniem narkomanii, poprzez odpowiednie kształtowanie polityki społecznej, gospodarczej, oświatowo-wychowawczej i zdrowotnej, a w szczególność poprzez: działalność wychowawczą, edukacyjną, informacyjną i zapobiegawczą; leczenie, rehabilitację i reintegrację osób uzależnionych; ograniczenie szkód zdrowotnych i społecznych.

Kierunki i rodzaje działań w tym zakresie, cele i sposoby ich osiągania oraz podmioty zobowiązane do realizacji zadań określone zostały w Krajowym Programie Przeciwdziałania Narkomanii (KPPN), przyjętym w formie rozporządzenia Rozporządzenie Rady Ministrów z dnia 22 marca 2011 roku w sprawie Krajowego Programu Przeciwdziałania Narkomanii na lata 2011-2016 (Dz. U. z 2011 r. Nr 78, poz. 428)
Na podstawie ustawy o przeciwdziałaniu narkomanii oraz KPPN, samorządy województw uchwalają Wojewódzkie Programy Przeciwdziałania Narkomanii (WPPN), w którym określają swoje cele główne i szczegółowe oraz zadania, które zamierzają zrealizować, a także wskaźniki i źródła ich weryfikacji.

Sejmik Województwa Podkarpackiego w Rzeszowie w dniu 26 marca 2012 r. podjął Uchwałę Nr XX/330/12 w sprawie uchwalenia Wojewódzkiego Programu Przeciwdziałania Narkomanii na lata 2012-2016. **W programie określono cel ogólny, którym j est: ograniczenie używania narkotyków i związanych z tym problemów społecznych i zdrowotnych na terenie województwa podkarpackiego w trzech obszarach:**
- profilaktyka;
- leczenie, rehabilitacja, ograniczanie szkód zdrowotnych i reintegracja społeczna;
- badania i monitoring.
W obrębie poszczególnych obszarów problemowych sformułowano cele operacyjne, którym wyznaczono odpowiednio zadania mające doprowadzić do realizacji przyjętych założeń.

Niniejsza informacja ma charakter opisowy, a jej celem jest przedstawienie zrealizowanych w 2013 roku zadań w ramach Wojewódzkiego Programu Przeciwdziałania Narkomanii na lata 2012 – 2016.

wróć

W Y K O N A N I E

Osiąganie założonego celu ogólnego Wojewódzkiego Programu Przeciwdziałania Narkomanii na lata 2012 – 2016 tj. „Ograniczenie używania narkotyków i związanych z tym problemów społecznych i zdrowotnych" odbywało się w 2013 r. przez:

I. Udzielanie dotacji celowych dla podmiotów wymienionych w art. 3 Ustawa z dnia 24 kwietnia 2003 r. o działalności pożytku publicznego i o wolontariacie (Dz. U. z 2010 r. Nr 234, poz. 1536)

1) w ramach otwartych konkursów ofert

Zarząd Województwa Podkarpackiego w 2013r. ogłosił dwa otwarty konkursy ofert na realizacje zadań z zakresu przeciwdziałania narkomanii:

a) Uchwała Nr 229 / 5449 / 13 Zarządu Województwa Podkarpackiego z dnia 30 kwietnia 2013 r. w sprawie ogłoszenia otwartego konkursu ofert na realizację w 2013 roku zadań z zakresu przeciwdziałania narkomanii określonych w Wojewódzkim Programie Przeciwdziałania Narkomanii na lata 2012 – 2016 - na kwotę 80 000 zł
Na ww. konkurs wpłynęła 1 oferta, która spełniała wymogi formalne.

Uchwałą Nr 244 / 5892 / 13 z dnia 25 czerwca 2013 r. Zarząd Województwa Podkarpackiego dokonał wyboru ofert i podziału środków finansowych z budżetu Województwa Podkarpackiego na realizację w 2013 roku zadań w ramach Wojewódzkiego Programu Przeciwdziałania Narkomanii na lata 2012 – 2016
- dofinansowaniem objęto 1 ofertę na kwotę 2 900,00 zł.

b) Uchwała Nr 254 / 6161 / 13 Zarządu Województwa Podkarpackiego z dnia 30 lipca 2013 r. w sprawie ogłoszenia otwartego konkursu ofert na realizację w 2013 roku zadań z zakresu przeciwdziałania narkomanii określonych w Wojewódzkim Programie Przeciwdziałania Narkomanii na lata 2012 – 2016 - na kwotę 77 100 zł
Na ww. konkurs wpłynęło 8 ofert, z których 1 nie spełniała wymogów formalnych.

Uchwałą Nr 265 / 6447 / 13 z dnia 3 września 2013 r. Zarząd Województwa Podkarpackiego dokonał wyboru ofert i podziału środków finansowych z budżetu Województwa Podkarpackiego na realizację w 2013 roku zadań z zakresu przeciwdziałania narkomanii określonych w Wojewódzkim Programie Przeciwdziałania Narkomanii na lata 2012 – 2016
- dofinansowaniem objęto 7 ofert na łączną kwotę 43 850 zł.

W sumie w ramach otwartych konkursów ofert w 2013 r. wsparciem objęto 8 ofert na łączną kwotę 46 750,00 zł. z przeznaczeniem na:

- zadania realizowane w **Obszarze: Profilaktyka**:
  - wspieranie programów profilaktyki narkomanii adresowanych do rodziców,
  - wspieranie działalności profilaktyczno-wychowawczej świetlic socjoterapeutycznych,
  - wspieranie programów, skierowanych do dzieci i młodzieży z grup ryzyka: ze środowisk zmarginalizowanych, zagrożonych demoralizacją i wykluczeniem społecznym oraz dzieci i młodzieży ze specjalnymi potrzebami edukacyjnymi,
  - prowadzenie kampanii edukacyjnych w zakresie problemów związanych z używaniem substancji psychoaktywnych i możliwości zapobiegania zjawisku narkomanii.

Wyżej wymienione zadania realizowane były w 5 projektach, w ramach których:

- przeprowadzono cykl spotkań edukacyjnych dla 30 rodziców, na temat wychowania, psychologii rozwojowej dziecka oraz wychowawczo – korekcyjny traktujący o skutkach uzależnienia, powielaniu negatywnych metod wychowawczych oraz błędach w komunikacji w rodzinie. Spotkania przeprowadzili: trener kontaktów interpersonalnych (10 godz. zajęć) , policjant (25 godz. zajęć) i terapeuta uzależnień (28 godz. zajęć),
- w 21 klasach szkół i placówek opiekuńczo – wychowawczych z terenu woj. podkarpackiego przeprowadzono zajęcia profilaktyczne z zakresu narkomanii. Łącznie zajęciami profilaktycznymi objęto 581 uczniów,
- zrealizowano 4 spektakle profilaktyczne pn. „Antymina" w których udział wzięło około 800 uczniów. „Antymina" to artystyczny program profilaktyki uzależnień, podczas którego młodzież dowiedziała się o zagrożeniach jakie niosą ze sobą alkohol, narkotyki i inne używki. Wiedza ta została podana w sposób atrakcyjny i interesujący dla młodego odbiorcy. Płaszczyzną i narzędziem do kontaktu była muzyka rap oraz animacje multimedialne.
- przeprowadzono trzydniowy edukacyjno – wychowawczy wyjazd dzieci wraz z rodzicami (w sumie udział w nim wzięło 54 osoby),
- przeprowadzono na terenie województwa podkarpackiego akcje plakatową i ulotkową oraz kampanie w mediach (prasa i radio) p.n. „Narkotyki? NA CO MI TO. Podkarpacka kampania przeciw narkotykom". W ramach projektu wydanych zostało 3000 ulotek oraz 334 plakaty, opracowano także stronę www kampanii.
- Zrealizowano program profilaktyczny dla 120 wychowanków świetlic socjoterapeutycznych. W ramach tego programu wychowankowie świetlic zdobyli ważne umiejętności psychospołeczne, radzenia sobie w sytuacjach zetknięcia z uzależnieniem oraz poznali zasady zdrowego stylu życia dodatkowo także rozwijali i doskonalili swoje umiejętności uczestnicząc w organizowanych w świetlicy zajęciach (sekcjach zainteresowań).

- zadania realizowane w **Obszarze: Lecze nie, r ehabilitacja or az ogr aniczenie szkód zdrowotnych i reintegracja społeczna**:
  - Wspieranie programów profilaktyki HIV, HBV, HCV wśród uzależnionych,
  - Wspieranie szkoleń w zakresie problematyki narkomanii podnoszących kwalifikacje innych grup zawodowych mających styczność z osobami uzależnionymi od narkotyków,
  - upowszechnienie informacji na temat placówek i programów dla osób uzależnionych.

Wyżej wymienione zadania realizowane były w 3 projektach, w ramach których:

- zwiększono dostępność i poszerzono usługi w ramach anonimowego, bezpłatnego poradnictwa w zakresie zakażeń HIV, a ponadto zakażeń wirusem HBV i HCV oraz zakażeń przenoszonych drogą płciową (udzielono 469 porad przed i po testowych, wykonano 221 badań w kierunku zakażenia HIV, 93 badań w kierunku zakażenia HBV, HCV i WR oraz zwiększono liczbę dyżurów w Punkcie Konsultacyjno – Diagnostycznym HIV / AIDS dla certyfikowanych doradców o 106,5 godzin oraz pielęgniarki o 76,5 godziny),
- przeszkolono 257 osób (nauczycieli, wychowawców, pedagogów ze szkół z terenu woj. podkarpackiego) z zakresu profilaktyki uzależnień. Uczestników szkoleń wyposażono w wiedzę z zakresu problematyki używania przez młodzież substancji psychoaktywnych i umiejętności podejmowania skutecznych działań profilaktycznych oraz interwencyjnych,
- wydano i rozdysponowano na terenie woj. podkarpackiego 3400 sztuk ulotek informacyjnych o narkotykach i narkomanii oraz miejscach gdzie można uzyskać pomoc w tym zakresie.

2) W trybie pozakonkursowym – zgodnym z art. 19 ustawy z dnia 24 kwietnia 2003 r. o działalności pożytku publicznego i o wolontariacie /Dz. U. z 2010 r. Nr 234, poz. 1536/

W trybie pozakonkursowym – zgodnym z art. 19 ustawy z dnia 24 kwietnia 2003 r. o działalności pożytku publicznego i o wolontariacie Zarząd Województwa Podkarpackiego w 2013 r. dofinansował 2 zadania na łączną kwotę 11 000,00 zł, realizowane w obrębie **Obszaru: Profilaktyka**:

a) Uchwała Nr 229/5451/13 Zarządu Województwa Podkarpackiego w Rzeszowie z dnia 30 kwietnia 2013r. w sprawie uznania za celową realizację zadania publicznego pod nazwą: „Szkolenie policjantów w zakresie problematyki narkomanii” przez Stowarzyszenie „POMOC” z Rzeszowa

b) Uchwała Nr 236/5615/13 Zarządu Województwa Podkarpackiego w Rzeszowie z dnia 29 maja 2013r. w sprawie uznania za celową realizację zadania publicznego pod nazwą: Konferencja powiatowa „Zagrożenia suicydalne – diagnoza, przeciwdziałanie, pomoc" przez Stowarzyszenie Ruch Pomocy Psychologicznej „INTEGRACJA" z Niska

W ramach realizacji ww. zadań:

- przeszkolono 125 policjantów zatrudnionych w wydziałach ds. nieletnich, prewencji, kryminalnych oraz policjantów dzielnicowych z województwa podkarpackiego w zakresie problematyki narkomanii. Policjanci mieli możliwość kształtowania i rozwijania umiejętności prawidłowej reakcji wobec osoby będącej pod wpływem środka psychoaktywnego / osoby uzależnionej od narkotyków. Dodatkowo zapoznano policjantów z aktualną ofertą dotyczącą terapii, psychoedukacji, profilaktyki podejmowaną wobec osób uzależnionych od narkotyków, eksperymentujących z narkotykami, młodzieży z grup ryzyka na terenie Podkarpacia,
- wydrukowano 130 szt. broszury WHO pn. „Zapobieganie samobójstwom. Poradnik dla pracowników mediów"

W ramach realizacji celu operacyjnego 3 Wojewódzkiego Programu Przeciwdziałania Narkomanii na lata 2012 – 2016 tj. **Obszar: Badania i monitoring**, Regionalny Ośrodek Polityki Społecznej co roku bada, na podstawie dostępnych źródeł informacji, poziom występowania zjawiska narkomanii na terenie województwa podkarpackiego. Dane te pochodzą m.in. z jednostek samorządu terytorialnego, NFZ, policji, sądów, ośrodków leczenie uzależnień, organizacji pozarządowych i innych.

Ponadto w roku 2013 r. część organizacji pozarządowych w ramach realizowanych przy udziale ROPS działań prowadziła własną ewaluację realizowanych zadań.

Jednakże zgodnie z art. 9 pkt. 7 ustawy z dnia 29 lipca 2005r. (Dz. U. Nr 179, poz. 1485 ze zm.) o przeciwdziałaniu narkomanii zadania z tego obszaru realizowane są głównie przez Eksperta Wojewódzkiego do spraw informacji o narkotykach i narkomanii.

Zgodnie z uzyskaną informacją (pismo znak OZ-II.9070.6.2014.GG z dnia 18.02.2014 r.) zadania zrealizowane przez **Eksperta W ojewódzkiego do spraw i nformacji o narkotykach i narkomanii** w 2013 r. to:

- przeprowadzona diagnoza leczenia i rehabilitacji uzależnionych od substancji psychoaktywnych w podmiotach leczniczych województwa podkarpackiego w 2012 r.,
- koordynacja sprawozdawczości gminnej w województwie podkarpackim (160 samorządów) z realizacji „Krajowego Programu Przeciwdziałania Narkomanii w 2012 roku",
- przygotowane sprawozdanie dla Krajowego Centrum ds. AIDS z wykonania zadań przez Samorząd Województwa określonych w „Harmonogramie realizacji Krajowego Programu Zapobiegania Zakażeniom HIV i Zwalczania AIDS opracowanego na lata 2012 – 2016",

- opracowany „Raport wojewódzki o narkotykach i narkomanii w województwie podkarpackim w 2012 roku",
- zaopatrywano samorządy gminne w wydawnictwa poświęcone narkotykom i narkomanii („Alkoholizm i Narkomania", „Serwis Informacyjny Narkomania" itp.),
- przeprowadzono kampanie edukacyjno – informacyjne w zakresie problematyki dotyczącej uzależnień od hazardu (uzależnienia niechemiczne) oraz „Przeciwko Nielegalnemu Alkoholowi" (uzależnienie chemiczne) poprzez dystrybucje plakatów w podmiotach leczniczych podległych Marszałkowi Województwa,
- nawiązano współprace w oparciu o „Program współpracy województwa podkarpackiego z organizacjami pozarządowymi oraz podmiotami prowadzącymi działalność pożytku publicznego w 2013 r." ze Stowarzyszeniem Katolicki Ruch Antynarkotykowy „KARAN" w organizacji konferencji „Uzależnienia behawioralne – profilaktyka i leczenie – organizacja regionalnych konferencji",
- przygotowano prezentację „Zjawisko narkomanii w województwie podkarpackim na sympozjum w Miejscu Piastowym,
- uczestniczenie w konferencjach i sympozjach poświęconych monitorowaniu narkotyków i narkomanii na poziomie lokalnym organizowanych przez Krajowe Biuro ds. Przeciwdziałania Narkomanii.

II. Współpracę z Komendą Wojewódzka Policji w Rzeszowie

(Zgodnie z Uchwałą Nr 229/5450/13 Zarządu Województwa Podkarpackiego w Rzeszowie z dnia 30 kwietnia 2013 r. w sprawie uznania za celową współpracę z Wojewódzką Komendą Policji w Rzeszowie w zakresie profilaktyki uzależnień w 2013 r.)

W ramach współpracy z Komenda Wojewódzka Policji w Rzeszowie w zakresie przeciwdziałania narkomanii w 2013 r. Zarząd Województwa Podkarpackiego podjął jedno działanie polegające na zaopatrzeniu policjantów z jednostek Policji woj. podkarpackiego w broszurki do wykorzystania podczas realizacji programów prewencyjnych ukierunkowanych na przeciwdziałanie zjawisku narkomanii – koszt realizacji zadania 1 500,00 zł.

wróć

P O D S U M O W A N I E

Narkomania jako zjawisko społeczne staje się coraz bardziej poważnym problemem społecznym. Jak wynika z badań zrealizowanych w 2011r. na zlecenie Regionalnego Ośrodka Polityki Społecznej w Rzeszowie przez Instytut Psychologii Zdrowia Polskiego Towarzystwa Psychologicznego w Warszawie pn.: „Picie alkoholu i używanie narkotyków przez młodzież szkolną na terenie województwa podkarpackiego" problem narkomanii, dotyczy głownie młodzieży a wiek inicjacji przypada na okres największego nasilania się postaw buntowniczych młodzieży (szkoła gimnazjalna i ponadgimnazjalna) i tak m.in.:

- W 2011 roku wzrósł odsetek uczniów gimnazjum (z 21% do 32%), którzy ocenili jako łatwe zdobycie marihuany i haszyszu (w porównaniu z rokiem 2007)
- Przynajmniej 1 raz w życiu palił marihuanę lub haszysz co piąty chłopiec i co dziesiąta dziewczyna z III klasy gimnazjum
- Pierwsza próba inicjacji z marihuaną lub haszyszem w gimnazjum miała miejsce w wieku 14-15 lat

W związku z tym, że nie mamy wpływu na bezpośrednie ograniczenie tego zjawiska nasze działania, głównie profilaktyczne skierowane były na edukacje (w zakresie poszerzenia wiedzy o narkomanii) rodziców oraz poszczególnych grup zawodowych pracujących z dziećmi oraz młodzieżą tj. nauczycieli i pedagogów oraz policjantów.
Ww. szkolenia miały na celu m.in.: nauczyć wcześnie rozpoznawać problem, kształtować i rozwijać umiejętności prawidłowej reakcji wobec osoby będącej pod wpływem środka psychoaktywnego, podnosić kwalifikacje zawodowe.

Zadania z zakresu przeciwdziałania narkomanii realizowane były w 2013 r. przez ROPS w Rzeszowie przy współudziale organizacji pozarządowych i policji. Widzimy potrzebę dalszego kontynuowania tych wspólnych działań.

Łącznie w 2013 r. roku na realizacje zadań związanych z przeciwdziałaniem narkomanii wydano: **57 770,30 zł** w tym:
- ze środków budżetu województwa (środki własne): **46 750,00 zł**,
- ze środków budżetu województwa (pochodzących z wpływów z opłat za zezwolenia na sprzedaż napojów alkoholowych, na podstawie art. 93 ustawy z dnia 26 października 1982 r. o wychowaniu w trzeźwości i przeciwdziałaniu alkoholizmowi): **11 000,00 zł**

wróć

Regionalny Ośrodek Polityki Społecznej w Rzeszowie

INFORMACJA O REALIZACJI W ROKU 2013 WOJEWÓDZKIEGO PROGRAMU PRZECIWDZIAŁANIA PRZEMOCY W RODZINIE NA LATA 2010 – 2013

Rzeszów, marzec 2014 r.

wróć

W P R O W A D Z E N I E

W r amach przeciwdziałania przemocy w rodzinie do zadań realizowanych przez Samorząd Województwa zgodnie z Ustawą z dnia 29 lipca 2005r. o przeciwdziałaniu przemocy w rodzinie (Dz. U. z 2005 r. Nr 180 poz. 1493 z późn. zm.) należą w szczególności:

1. Opracowanie i realizacja wojewódzkiego programu przeciwdziałania przemocy w rodzinie.
2. Inspirowanie i promowanie nowych rozwiązań w zakresie przeciwdziałania przemocy w rodzinie.
3. Opracowywanie ramowych programów ochrony ofiar przemocy w rodzinie oraz ramowych programów oddziaływań korekcyjno-edukacyjnych dla osób stosujących przemoc w rodzinie.
4. Organizowanie szkoleń dla osób realizujących zadania związane z przeciwdziałaniem przemocy w rodzinie.

Wypełniając dyspozycje w/w Ustawy o przeciwdziałaniu przemocy w rodzinie, dnia 9 l istopada 2010 r. Samorząd Województwa Podkarpackiego przyjął Wojewódzki Program Przeciwdziałania Przemocy w Rodzinie na lata 2010-2013 (Uchwała Nr LIII/1021/10 Sejmiku Województwa Podkarpackiego z dnia 9 listopada 2010r. w sprawie zmiany Wojewódzkiego Programu Profilaktyki i Rozwiązywania Problemów Alkoholowych na lata 2007 – 2013 w województwie podkarpackim).

W P rogramie określono cel główny, którym jest **przeciwdziałanie występowaniu oraz ograniczenie pr zyczyn i sku tków zj awiska pr zemocy do mowej na t erenie województwa podkarpackiego.** Cel główny realizowany jest poprzez 3 cele operacyjne:

Cel operacyjny 1:

Inspirowanie i promowanie nowych oraz dobrze funkcjonujących już istniejących rozwiązań w zakresie przeciwdziałania przemocy w rodzinie oraz opracowywanie programów ochrony ofiar przemocy w rodzinie i ramowych programów korekcyjno – edukacyjnych dla osób stosujących przemoc w rodzinie.

Cel operacyjny 2:

Podnoszenie kwalifikacji pracowników służb, instytucji i organizacji pozarządowych specjalizujących się w przeciwdziałaniu przemocy domowej na terenie województwa podkarpackiego.

Cel operacyjny 3:

Wspieranie i nicjatyw or az l okalnych koalicji na rzecz przeciwdziałania zjawisku przemocy domowej, w tym w rozwoju infrastruktury pomocy instytucjonalnej.

Niniejsza i nformacja ma ch arakter opi sowy, a j ej ce lem jest pr zedstawienie zrealizowanych w 2013 roku zadań w ramach Wojewódzkiego Programu Przeciwdziałania Przemocy w Rodzinie na lata 2010 – 2013.

W Y K O N A N I E

Osiągnięcie założonego celu głównego Wojewódzkiego Programu Przeciwdziałania Przemocy w Rodzinie na lata 2010 - 2013, tj. „przeciwdziałanie występowaniu oraz ograniczenie pr zyczyn i s kutków z jawiska pr zemocy dom owej na terenie w ojewództwa podkarpackiego" poprzez:

I. Udzielanie do tacji ce lowych d la pod miotów wymienionych w a rt. 3 Ustawy z dnia 24 kwietnia 2003 r. o działalności pożytku publicznego i o wolontariacie (Dz. U. z 2010 r. Nr 234, poz. 1536):

1) W ramach otwartych konkursów ofert:

Dotacji udz ielano na podstawie otwartego konkursu ofert, ogłoszonego Uchwałą Nr 229 / 5448 / 13 Zarządu Województwa Podkarpackiego z dnia 30 k wietnia 2013 r. w sprawie ogłoszenia otwartego konkursu ofert na realizację w 2013 roku zadań z zakresu profilaktyki uzależnień określonych w Obszarze I V, C el 2 Wojewódzkiego Programu P rofilaktyki i Rozwiązywania Problemów Alkoholowych na lata 2007 – 2013, tj. Wojewódzkim Programie Przeciwdziałania Przemocy w Rodzinie na lata 2010 – 2013 - na kwotę 50 000,00 zł.

Na konkurs wpłynęło 8 ofert o łącznym zapotrzebowaniu 92 906,00 zł.

W wyniku prac Komisji Konkursowej pozytywne rekomendacje otrzymało 5 ofert. Odrzucono 3 oferty nie spełniające wymogów formalnych.

Wsparciem objęto 5 ofert na kwotę 25 300,00 zł. z przeznaczeniem na:

- działania realizowane w ramach **celu operacyjnego 1**:
  - organizowanie i współorganizowanie kampanii społecznych dotyczących problemu przemocy domowej,
  - organizowanie i współorganizowanie konferencji dotyczących pr oblemu pr zemocy domowej.

Wyżej wymienione działania realizowane były w 3 projektach, w ramach których:

- przeprowadzono kampanię społeczną w szkołach oraz mediach na temat przyczyn i skutków przemocy domowej, procedur związanych z radzeniem sobie w sytuacjach związanych z doświadczaniem przemocy domowej oraz instytucji niosących pomoc w tych sytuacjach (beneficjenci – ok. 9 0 000 o sób / dzieci, młodzież i dorośli/);
- przeprowadzono konferencję, której celem było: zwiększenie świadomości społecznej dotyczącej problemu przemocy w rodzinie, zapoznanie jej uczestników z działalnością Zespołu Interdyscyplinarnego oraz pracą asystentów rodzinnych na rzecz osób doświadczających przemocy w rodzinie oraz podniesienie efektywności wykonywanej przez nich pracy (nabycie umiejętności radzenia sobie w sytuacjach t rudnych, kryzysowych), oraz zapoznanie się z przepisami prawa z tej tematyki.

  W konferencji udział wzięło 150 osób, m.in. pracownicy ośrodków pomocy społecznej, kuratorzy sadowi, policjanci, pracownicy służby zdrowia.
- przeprowadzono kolejną konferencję, której celem było omówienie problematyki i skali zjawiska przemocy domowej, a także oferty pomocowej dla osó b doświadczających przemocy w rodzinie ze strony instytucji, organizacji pozarządowych i osób działających na t erenie P odkarpacia. P rzedstawiciel Ministra Pracy i Polityki Społecznej (Podsekretarz Stanu) omówił i przedstawił na konferencji politykę rządu w zakresie przeciwdziałania przemocy w rodzinie ze względu na uwarunkowania kulturowe, różnice społeczne, płeć. W konferencji uczestniczyło 194 osoby.

➢ Działania realizowane w ramach **celu operacyjnego 3**:

- wspieranie inicjatyw oddziaływujących na postawy społeczeństw lokalnych i zwiększających gotowość do angażowania się w pomoc rodzinom dotkniętym problemem przemocy oraz podnoszących świadomość społeczną na temat przyczyn i skutków przemocy w rodzinie,

Wyżej wymienione działanie realizowane było w ramach 2 projektów, tj.:

- przeprowadzono szkolenia z zakresu przemocy domowej, w których uczestniczyło 49 osób. Szkolenia skierowane były do pracowników i nstytucji i organizacji zajmujących się bezpośrednio lub pośrednio problematyką przemocy w rodzinie (pracowników socjalnych, pedagogów szkolnych, kuratorów sądowych, policjantów, członków i wolontariuszy organizacji pozarządowych), ze szczególnym uwzględnieniem członków zespołów interdyscyplinarnych.

- przeprowadzono zajęcia profilaktyczne dla uczniów szkół gimnazjalnych i ponadgimnazjalnych z terenu Podkarpacia. W zajęciach wzięło udział 489 uczniów z 24 klas.

2) W trybie pozakonkursowym – zgodnym z art. 19 ustawy z dnia 24 kwietnia 2003 r. o działalności pożytku publicznego i o wolontariacie /Dz. U. z 2010 r. Nr 234, poz. 1536/

W trybie pozakonkursowym dofinansowaniem objęte zostały 2 oferty w obrębie **celu operacyjnego 2** - podnoszenie kwalifikacji pracowników służb, instytucji i organizacji pozarządowych specjalizujących się w przeciwdziałaniu przemocy domowej na terenie województwa podkarpackiego.

a) Uchwała Nr 259/6328/13 Zarządu Województwa Podkarpackiego w Rzeszowie z dnia 20 si erpnia 201 3 r . w sprawie uznania za celową realizację zadania publicznego pod nazwą „Kompetencje funkcjonariuszy policji bezpośrednio zaangażowanych w pracę z rodziną uwikłaną w przemoc – szkolenia dla policjantów woj. podkarpackiego w zakresie procedury Niebieska Karta" przez Stowarzyszenie Ruch Pomocy Psychologicznej „INTEGRACJA" z Niska.

b) Uchwała Nr 262/6398/13 Zarządu Województwa Podkarpackiego w Rzeszowie z dnia 27 sierpnia 201 3 r . w sprawie uznania za celową realizację zadania publicznego pod nazwą „Standardy pracy z rodziną uwikłaną w przemoc realizowane przez f unkcjonariuszy policji – szkolenia dl a k omendantów i nacz elników Powiatowych Komend Policji woj. podkarpackiego" przez Stowarzyszenie Opieki Nad Dziećmi „Oratorium" im. bł. ks. Bronisława Markiewicza ze Stalowej Woli.

W ramach realizacji ww. działań:

- przeprowadzono szkolenie dla funkcjonariuszy policji (98 osób – dzielnicowych, z t erenu woj. podk arpackiego) mające na celu podniesienie efektywności udzielanej pomocy rodzinom uwikłanym w przemoc domową, ze szczególnym uwzględnieniem rozmów interwencyjno – motywacyjnych or az procedury „Niebieska Karta".
- przeprowadzono szkolenie warsztatowe dla komendantów i naczelników wydziałów komend miejskich i pow iatowych pol icji z t erenu województwa podkarpackiego (48 osó b). Szkolenia miało na celu podniesienie standardów pracy z rodziną uwikłaną w przemoc realizowanych przez funkcjonariuszy policji, w szczególności podniesienie umiejętności pomocy z uwzględnieniem procedury „Niebieska Karta".

wróć

II. Realizacja celu operacyjnego 2 określonego w Wojewódzkim Programie Przeciwdziałania Przemocy w Rodzinie na lata 2010 – 2013, ze środków POKL:

W 2013 roku w ramach projektu systemowego ROPS pt. „Szkolenia i specjalistyczne doradztwo dla kadr instytucji pomocy i Integracji społecznej działających na terenie województwa podkarpackiego powiązane z potrzebami oraz specyfiką realizowanych zadań" – Priorytet VII, Działanie 7.1, Poddziałanie 7.1.3 Programu Operacyjnego Kapitał Ludzki zostało przeprowadzone szkolenie p.n.: **„Profilaktyka przemocy"**. W szkoleniu wzięło udział 117 osób (pracownicy socjalni, policjanci, pedagodzy, kuratorzy zawodowi i społeczni, prokuratorzy, psycholodzy, nauczyciele, przedstawiciele GKRPA), zrealizowano łącznie 300 godz. dydaktycznych szkolenia. Wartość poniesionych wydatków w ramach w/w zadania (ogółem) **75 478,30 zł.**

P O D S U M O W A N I E

Przemoc w rodzinie jest zjawiskiem, któremu obecnie poświęca się dużo uwagi. Zadania z zakresu przeciwdziałania przemocy w rodzinie realizowane są również przez organy administracji rządowej i jednostki samorządu terytorialnego, tj. przez:

- Radę Ministrów – przyjęcie Krajowego Programu Przeciwdziałania Przemocy w Rodzinie określającego szczegółowe działania z zakresu przeciwdziałania przemocy w rodzinie;
- wojewodę – m.in. opracowywanie materiałów instruktażowych, zaleceń, procedur postępowania interwencyjnego w sytuacjach kryzysowych związanych z przemocą w rodzinie dla osób realizujących te zadania, oraz monitorowanie zjawiska przemocy;
- powiat – opracowanie i realizacja: powiatowego programu przeciwdziałania przemocy w rodzinie, programów służących działaniom profilaktycznym, mających na celu udzielnie specjalistycznej pomocy oraz programów oddziaływań korekcyjno-edukacyjnych dla osób stosujących przemoc w rodzinie, zapewnienie osobom dotkniętym przemocą w rodzinie miejsc w ośrodkach wsparcia oraz w ośrodkach interwencji kryzysowej, a także tworzenie i prowadzenie specjalistycznych ośrodków wsparcia dla ofiar przemocy w rodzinie;
- gminę – opracowanie gminnego programu przeciwdziałania przemocy w rodzinie oraz powołanie zespołu interdyscyplinarnego, realizującego ten program, poprzez diagnozowanie problemu przemocy w rodzinie, podejmowanie działań w środowisku

zagrożonym przemocą w rodzinie mających na celu przeciwdziałania temu zjawisku, inicjowanie interwencji w środowisku dotkniętym przemocą w rodzinie, rozpowszechnienie i nformacji o i nstytucjach, o sobach i możliwościach udzielenia pomocy w środowisku lokalnym oraz inicjowane działań w stosunku do osób stosujących przemoc w rodzinie.

W rozwiązywanie problemu przemocy w rodzinie zaangażowanych jest zatem szereg instytucji, udzielających pomocy osobom poszkodowanym, w szczególności kobietom oraz dzieciom i młodzieży oraz prowadzących działania skierowane do sprawców przemocy w rodzinie. Stąd działania, realizowane przez Samorząd Województwa, określone w Wojewódzkim Programie Przeciwdziałania Przemocy w Rodzinie na lata 2010 – 2013, skierowane były do grupy odbiorców przedstawionej w niniejszej informacji.

Łącznie w 2013 r. roku na realizacje zadań związanych z przeciwdziałaniem przemocy w rodzinie wydano: **115 778,30 zł**, w tym:

- ze środków budżetu województwa: **25 300,00 zł**,
- ze środków budżetu Państwa (Ministerstwo Finansów – dotacja celowa z przeznaczeniem na dofinansowanie organizowania szkoleń dla osób realizujących zadania związane z przeciwdziałaniem przemocy w rodzinie): **15 000,00 zł**
- ze środków POKL: **75 478,30 zł.**

wróć

Regionalny Ośrodek Polityki Społecznej w Rzeszowie

INFORMACJA Z WYKONANIA W ROKU 2013 „WOJEWÓDZKIEGO PROGRAMU POMOCY SPOŁECZNEJ NA LATA 2009 – 2015”

Rzeszów, marzec 2014 r.

Wprowadzenie

Wojewódzki Program Pomocy Społecznej na lata 2009 - 2015 został uchwalony przez Sejmik Województwa Podkarpackiego w Rzeszowie w dniu 30 marca 2009r. Uchwałą Nr XXXII/595/09. Dokument ten wyznacza główne kierunki działań Samorządu Województwa Podkarpackiego w obszarze pomocy społecznej.

Celem programu jest stworzenie rozwiązań umożliwiających pomoc i działania zapobiegające izolacji i marginalizacji mieszkańców województwa znajdujących się w trudnej sytuacji życiowej, jak również pobudzanie aktywności społecznej.

Program ten wyznacza jeden cel główny: Poprawa jakości życia mieszkańców województwa podkarpackiego w aspekcie pomocy i integracji społecznej, a w jego ramach trzy cele operacyjne:

1. Ograniczenie zjawiska wykluczenia społecznego,
2. Zmniejszenie skutków niekorzystnych zjawisk społecznych,
3. Podniesienie poziomu życia osób starszych, przewlekle chorych, dzieci i młodzieży

Wykonanie

W roku 2013 skupiono się na czterech priorytetach ww. Programu wynikających z dwóch celów operacyjnych tj. 1;3:

1.Ograniczenie zjawiska wykluczenia społecznego, w który wpisują się:

1.1. Wspieranie programów i inicjatyw z zakresu poprawy warunków socjalno – bytowych osób zagrożonych wykluczeniem społecznym.

3.Podniesienie poziomu życia osób starszych, przewlekle chorych, dzieci i młodzieży

3.1. Tworzenie warunków do rozwoju różnych zainteresowań dzieci i młodzieży poprzez realizację i upowszechnianie opracowanych programów,

3.2. Wspieranie wychowanków zastępczych środowisk rodzinnych i placówek opiekuńczych w zakresie rozwiązywania problemów, budowania tożsamości, akceptacji sytuacji rodzinnej oraz wspieranie przy wychodzeniu w samodzielne dorosłe życie – usamodzielnianie,

3.3. Inicjowanie i wspieranie działań podejmowanych na rzecz aktywizacji osób starszych,

W ramach realizacji wytyczonych priorytetów ogłoszono otwarty konkursy ofert na zadania z zakresu pomocy społecznej, które w swoich projektach nakierowane były na działania dla osób starszych, dzieci i młodzieży z grup zagrożonych ryzykiem wykluczenia społecznego. W/w priorytety działań realizowane były poprzez organizacje pozarządowe w formie zadań dotacyjnych.

Uchwałą nr 216/5116/13 Zarządu Województwa Podkarpackiego z dnia 12 marca 2013 roku ogłoszono otwarty konkurs ofert, na który wpłynęło 79 projektów o łącznym zapotrzebowaniu na ich realizację 2 001195,62 zł natomiast kwota przeznaczona przez Zarząd Województwa Podkarpackiego wynosiła 700 000,00 zł.

Wszystkie złożone projekty zostały poddane ocenie formalnej i merytorycznej przez Komisję Oceniającą Oferty powołaną Uchwałą Nr 224/5348/13 Zarządu Województwa Podkarpackiego z dnia 17 kwietnia 2013r.

W dniu 07 maja 2013 roku Zarząd Województwa Podkarpackiego podjął Uchwałę Nr 230/5474/13 w sprawie udzielenia dotacji w 2013 roku z budżetu Województwa Podkarpackiego na realizację zadań w ramach Wojewódzkiego Programu Pomocy Społecznej na lata 2009 - 2015. Decyzją Zarządu Województwa Podkarpackiego 43 oferty nie otrzymały dofinansowania, z czego 37 ofert nie spełniało kryteriów formalnych, 1 oferta otrzymała niewystarczającą liczbę punktów, 5 ofert zakładało realizacje celów w minimalnym zakresie, w tym 1 oferta nie określała wyraźnie grupy docelowej czyli odbiorców pomocy społecznej.

Rekomendowanych pozytywnie zostało 36 projektów, które otrzymały dofinansowanie w kwocie 669 369,00zł.

Głównymi zadaniami podejmowanymi przez organizacje pozarządowe w realizacji priorytetu „**Wspieranie programów i inicjatyw z zakresu poprawy warunków socjalno – bytowych osób zagrożonych wykluczeniem społecznym”** były przede wszystkim działania nakierowane na :

- zakup żywności, środków czystości, leków, odzieży,
- wycieczki integracyjne
- zakup artykułów gospodarstwa domowego
- zatrudnienie kadry merytorycznej (terapeuci do spraw uzależnień, psycholodzy, rzecznik osoby bezdomnej, -umowa zlecenie)

- warsztaty aktywizacyjno – motywacyjne,

realizowane przez 7 oferentów na ogólną kwotę 166 456,00 zł.

Działania realizowane w priorytecie pierwszym celu operacyjnego trzeciego **„Tworzenie warunków do rozwoju różnych zainteresowań dzieci i młodzieży poprzez realizację i upowszechnianie opracowanych programów”** były nakierowane na:

- podniesienie poziomu życia dzieci i młodzieży poprzez zaspokajanie potrzeb w sferze fizycznej, emocjonalnej i duchowej,
- przeciwdziałanie powstawaniu deficytów rozwojowych - zajęcia logopedyczne,
- podnoszenie rozwoju intelektualnego poprzez prowadzenie zajęć językowych, informatycznych,
- budowanie otwartej i aktywnej postawy będącej gwarantem dalszego rozwoju i samodoskonalenia się młodych ludzi,
- rozwój zainteresowań indywidualnych oraz poczucia b ycia pot rzebnym i użytecznym poprzez ekspresję twórczą tj. zajęcia plastyczne, muzyczne, taneczne, teatralne, sportowe, fotograficzne, naukę jazdy konnej, itp.
- prowadzenie zajęć plastycznych z elementami terapii teatralno – literackiej,
- warsztaty z zakresu pierwszej pomocy medycznej, księgowości, bankowości, obsługi bankowej, dziennikarstwa, aranżacji wnętrz,
- zajęcia z zakresu systemu podatkowego, prawa, poprawnego pisania dokumentów,
- promowanie zdrowego stylu życia poprzez wpajanie zasad zdrowego żywienia, prowadzenie zajęć kulinarnych, spotkania z dietetykiem,
- przedstawienie sposobu spędzania wolnego czasu w sposób akceptowany przez społeczeństwo – wycieczki rekreacyjno- turystyczne, kółka zainteresowań, zajęcia woluntarystyczne – uwrażliwienie na potrzeby drugiego człowieka.

Wyżej wymienione działania w ramach priorytetu pierwszego realizowane były w 16 projektach na łączną sumę 292 862,00zł.

Zadania r ealizowane w pr iorytecie dr ugim **„Wspieranie wychowanków zastępczych środowisk rodzinnych i placówek opiekuńczych w zakresie rozwiązywania problemów, budowania tożsamości, akceptacji sytuacji rodzinnej oraz wspieranie przy wychodzeniu w samodzielne dorosłe życie – usamodzielnianie”** to przede wszystkim:

- zajęcia psychologiczne prowadzące do rozwoju psy cho – społecznego oraz adaptacja do zmieniających się warunków i oczekiwań stawianych obywatelowi w społeczeństwie, nauka radzenia sobie w sytuacjach trudnych,
- warsztaty dla rodziców zastępczych i ich dzieci z umiejętności zarządzania i rozpoznawania własnych emocji.

Priorytet dr ugi znalazł swe odzwierciedlenie w 2 realizowanych zadaniach publicznych na które przeznaczono kwotę 41 596,00 zł.

W priorytecie trzecim, „**Inicjowanie i wspieranie działań podejmowanych na rzecz aktywizacji osób starszych”** główny nacisk położono na działania w formie:

- spotkań oraz wyjazdów integracyjnych, rajdów,
- uczestnictwo w festiwalach muzycznych,
- programów aktywności ruchowej (nordic walking, showdon, strzelnictwo laserowe, itp.),
- zajęć kulinarnych, zajęć wokalnych,
- warsztatów (rękodzielniczych, komputerowych, tanecznych, ceramicznych,).

Działania te realizowane były w 1 1 projektach na łączną kwotę 168 455,00zł.

Podsumowanie

Wzmacnianie kompetencji życiowych i społecznych młodych ludzi, jak również prowadzenie działań profilaktycznych mających na celu zmianę dotychczasowych schematów zachowań w ich najbliższym otoczeniu, prowadzi w dużym stopniu do zmniejszenia odbiorców pomocy społecznej. Nie można również zapominać, iż aktywne starzenie się to nie tylko wyższa jakość życia poszczególnych osób, to również wiele korzyści dla całego społeczeństwa. Uczestnictwo w życiu społecznym osób starszych umożliwia uniknięcie izolacji społecznej oraz wielu związanych z nią problemów i zagrożeń.

Z uwagi na dużą liczebność odbiorców instytucji pomocy społecznej naszego regionu, świadczącą o niskim standardzie życiowym ludności, jak również o nieumiejętności radzenia, bądź bezradności wobec napotkanych trudności życia codziennego w 2013 roku podjęto działania wynikające z Wojewódzkiego Programu Pomocy Społecznej na lata 2009 – 2015 skierowane zarówno na dzieci, młodzież jak i osoby starsze ze środowisk zagrożonych wykluczeniem społecznym. Celem owych działań było ograniczenie procesu

ubożenia ludności naszego regionu oraz wskazanie możliwości przeciwdziałania i radzenia sobie z tym zjawiskiem.

Osiągnięcie celu jakim jest poprawa jakości życia mieszkańców województwa podkarpackiego w aspekcie pomocy i integracji społecznej było możliwe poprzez współpracę z organizacjami pozarządowymi działającymi w tym zakresie.

Wydatki w wysokości 700.000,00 zł. zaplanowane w roku 2013 na zadania realizowane w ramach Wojewódzkiego Programu Pomocy Społecznej na lata 2009 – 2015 zostały sfinalizowane dzięki dofinansowaniu 36 zadań publicznych na kwotę 669 364,00zł., na dzień 28 luty 2014r. zostały wykorzystane w kwocie 668 852,47 zł tj. 95,55 % planu.

wróć

UCHWAŁA NR 325 / 7723 / 14
ZARZĄDU WOJEWÓDZTWA PODKARPACKIEGO
w RZESZOWIE
z dnia 25 lutego 2014 r.

w sprawie przyjęcia sprawozdania z działalności w 2013 roku oraz planu działania na rok 2014 Oddziału Ośrodek Adopcyjny Regionalnego Ośrodka Polityki Społecznej w Rzeszowie.

Działając na podstawie art. 157 i art. 185 ust. 2 ustawy z dnia 9 czerwca 2011 r. o wspieraniu rodziny i systemie pieczy zastępczej /Dz.U. Nr 149 poz. 887 z późn. zm./, art. 41 ust.1 ustawy z dnia 5 czerwca 1998r. o samorządzie województwa /Dz.U. Nr 142 poz. 1590 z późn. zm./ oraz Uchwały Nr XV/260/2011 Sejmiku Województwa Podkarpackiego z dnia 28 listopada 2011r. w sprawie zmiany statutu Regionalnego Ośrodka Polityki Społecznej w Rzeszowie,

Zarząd Województwa Podkarpackiego w Rzeszowie
uchwala, co następuje:

§ 1

Przyjmuje się sprawozdanie Oddziału Ośrodek Adopcyjny z realizacji zadań w 2013 roku, stanowiące Załącznik nr 1 do niniejszej uchwały.

§ 2

Przyjmuje się do realizacji „Plan działania Oddziału Ośrodek Adopcyjny na rok 2014”, stanowiący Załącznik nr 2 do niniejszej uchwały.

§ 3

Wykonanie uchwały powierza się Dyrektorowi Regionalnego Ośrodka Polityki Społecznej w Rzeszowie.

§ 4

Uchwała wchodzi w życie z dniem podjęcia.

wróć

UZASADNIENIE

Zgodnie z br zmieniem a rt. 157 *Szczegółowe zadania oraz organizację działania, w tym godziny pracy, ośrodka adopcyjnego określa regulamin organizacyjny tego ośrodka, opracowany przez dyrektora ośrodka w porozumieniu z marszałkiem województwa* i a rt. 185 us t. 2 *Kierownik regionalnego ośrodka polityki społecznej składa zarządowi województwa coroczne sprawozdanie z działalności interwencyjnego ośrodka preadopcyjnego, regionalnej placówki opiekuńczo-terapeutycznej oraz ośrodka adopcyjnego, a także przedstawia plany działań tych jednostek na kolejny rok* ustawy z dnia 9 czerwca 2011 r. o wspieraniu rodziny i systemie pieczy zastępczej /Dz.U. Nr 149 poz. 887z późn.zm./ opracowano plan pracy Oddziału Ośrodek Adopcyjny. Oddział powstał na mocy ww ustawy i funkcjonuje w strukturze ROPS w Rzeszowie od dni a 02 s tycznia 2012r.

wróć

Załącznik nr 1 do uchwały nr 325 / 7723 / 14
Zarządu Województwa Podkarpackiego
w Rzeszowie
z dnia 25 lutego 2014 r.

Sprawozdanie z działalności Oddziału Ośrodek Adopcyjny w roku 2013

opracowany na mocy art. 185 ustawy z dnia 9 czerwca 2011r.
o wspieraniu rodziny i systemie pieczy zastępczej z późn. zm.

wróć

Sprawozdanie za okres 01.01. 2013 – 31.12. 2013
z realizacji powierzonych zadań
Oddziału Ośrodek Adopcyjny
Regionalnego Ośrodka Polityki Społecznej w Rzeszowie
opracowany na mocy art. 185 pkt. 2 Ustawy z dnia 9 czerwca 2012 r.
o wspieraniu rodziny i systemie pieczy zastępczej

Na p odstawie z apisów ust awy o w spieraniu r odziny i sy stemie pi eczy zastępczej opracowany i przyjęty uchwała Zarządu województwa Podkarpackiego został Plan pracy Oddziału Ośrodek Adopcyjny na 2013 rok. Najważniejsze zadania ośrodka to:

1. Prowadzenie procedur przysposobienia.
2. Przygotowanie osób zgłaszających gotowość do przysposobienia dziecka.
3. Kwalifikacja dziecka do przysposobienia.
4. Wspomaganie kobiet w ciąży.
5. Wspieranie osób, które przysposobiły dziecko.
6. Współpraca z placówkami służby zdrowia, sądami, placówkami opiekuńczo-wychowawczymi oraz organizacjami właściwymi w zakresie wspierania rodziny i systemu pieczy zastępczej.
7. Działalność edukacyjna i informacyjna.
8. Sprawozdawczość i dokumentacja ośrodka adopcyjnego.

Poniżej znajduje się tabela zawierająca liczbowe dane dotyczące działalności OAD w okresie od 01.01.2013r. do 31.12.2013r.

Zadania OAD	**Suma**
Liczba przysposobionych dzieci	83
Liczba prowadzonych preadopcji	89
Liczba wydanych opinii psychologicznych i pedagogicznych na potrzeby Sądu	164
Liczba przeprowadzonych diagnoz pedagogicznych/psychologicznych kandydatów do przysposobienia dzieci (wszystkich łącznie na	475

wróć

potrzeby Sądu i aktualizacje)	
Liczba diagnoz psychologicznych/pedagogicznych dzieci zgłoszonych do adopcji	150
Liczba dzieci z terenu woj. Podkarpackiego zgłoszonych do WBD	30
Liczba dzieci z terenu woj. Podkarpackiego zgłoszonych do CBD	27
Liczba kandydatów zakwalifikowanych do przysposobienia dziecka w roku 2013r.	50
Liczba kandydatów, którzy zgłosili się do ośrodka w celu przysposobienia dziecka	168
Liczba osób przeszkolonych	179
Liczba posiedzeń zespołów ds. oceny sytuacji dzieci z udziałem przedstawiciela ROPS OAD Rzeszów	25
Wsparcie psychologiczno-pedagogiczne na każdym etapie procedury adopcyjnej	1837
Wsparcie kobiet w ciąży, które sygnalizują zamiar oddania dziecka do adopcji	11

Informacja finansowa nt. działalności Oddziału Ośrodek Adopcyjny w 2013r.

Lp.	Wyszczególnienie	Kwota w zł
1	2	3
1.	**Wysokość planowanych w danym roku wydatków z zakresu organizowania i prowadzenia ośrodków adopcyjnych**	**1 008 220**
2.	**Otrzymana z budżetu państwa w danym okresie sprawozdawczym dotacja na organizowanie i prowadzenie ośrodków adopcyjnych**	**658 220**
3.	**Wydatki na obsługę zadania z zakresu organizowania i prowadzenia ośrodków adopcyjnych, w tym:**	**559 191**
3.1.	**wydatki na wynagrodzenia wraz z pochodnymi**	**373 122**
3.2.	**wydatki inwestycyjne**	**97 514**
3.3.	**wydatki administracyjne**	**88 555**
3.4.	**wydatki związane z obsługą wojewódzkiego banku danych**	**0**
4.	**Wydatki na obsługę zadania z zakresu organizowania i prowadzenia ośrodków adopcyjnych sfinansowane z dotacji z budżetu państwa**	**610 933**

wróć

Załącznik nr 2 do uchwały nr 325/ 7723 / 14
Zarządu Województwa Podkarpackiego
w Rzeszowie
z dnia 25 lutego 2014 r.

Szczegółowe zadania Oddziału Ośrodek Adopcyjny na rok 2014

PLAN PRACY

opracowany na mocy art. 185 ustawy z dnia 9 czerwca 2011r.
o wspieraniu rodziny i systemie pieczy zastępczej z późn. zm.

wróć

Zadania główne	Zadania szczegółowe	Sposoby realizacji i formy pracy	Termin	Osoby odpowiedzialne
1. Prowadzenie procedur przysposobienia	1. Przyjmowanie zgłoszeń uzasadniających zakwalifikowanie dziecka do przysposobienia 2. Prowadzenie Wojewódzkiego Banku Danych 3. Współpraca z ośrodkiem adopcyjnym prowadzącym Centralny Bank Danych	- stały kontakt z podmiotami właściwymi w zakresie wspierania rodziny i systemu pieczy zastępczej, - gromadzenie informacji o rodzicach i dzieciach, - udzielanie informacji o sytuacji prawnej dzieci innym ośrodkom adopcyjnym, - przekazywanie dokumentacji dziecka do centralnego banku danych.	Na bieżąco. Terminy zgodnie z art. 164 ustawy o wspieraniu rodziny i systemie pieczy zastępczej.	psycholog, pedagog, kierownik OAD pedagog
2. Przygotowanie osób zgłaszających gotowość do przysposobienia dziecka	1. Udzielanie pomocy w przygotowaniu wniosków o przysposobienie i zgromadzeniu niezbędnych dokumentów 2. Sporządzanie opinii psychologiczno – pedagogicznych kandydatów do przysposobienia dziecka 3. Przeprowadzanie analizy sytuacji osobistej, zdrowotnej, rodzinnej, dochodowej i	- kwalifikowanie kandydatów do przysposobienia dziecka, - praca Komisji Kwalifikacyjnej OAD, - badania psychologiczne i pedagogiczne kandydatów do przysposobienia dziecka, - wspieranie psychologiczno – pedagogiczne kandydatów do przysposobienia dziecka, - rozmowy indywidualne, - praca grup roboczych, - warsztaty, szkolenia i treningi dla kandydatów do przysposobienia dziecka, - wydawanie świadectw ukończenia szkolenia dla kandydatów, - prowadzenie rejestru	Zgodnie z terminami pracy Komisji Kwalifikacyjnej OAD. Według potrzeb. Na bieżąco. Na bieżąco. Na bieżąco. Po ukończeniu szkolenia.	Komisja Kwalifikacyjna (zespół OAD) psycholog, pedagog psycholog, pedagog pedagog, psycholog pedagog

	majątkowej kandydatów do przysposobienia dziecka 4. Prowadzenie działalności diagnostyczno – konsultacyjnej dla kandydatów do przysposobienia dziecka 5. Organizowanie szkoleń dla kandydatów do przysposobienia dziecka 6. Organizowanie grup wsparcia dla kandydatów do przysposobienia dziecka	wydanych świadectw, wróć - prowadzenie dokumentacji z zakresu wykonywanych zadań, - umożliwianie kontaktu z dzieckiem i udostępnienie informacji o nim kandydatom po ukończonym szkoleniu, - warsztaty umożliwiające nabycie umiejętności lepszego radzenia sobie w sytuacji leczenia niepłodności, - wspieranie kandydatów w trakcie trwania procesu adopcyjnego .	Po zakwalifikowaniu i przeszkoleniu kandydatów do przysposobienia dziecka.	psycholog psycholog
3. Kwalifikacja dziecka do przysposobienia	1. Diagnoza psychologiczna dziecka 2. Określenie specyfiki potrzeb dziecka w kontekście prawidłowego doboru rodziny 3. Ocena stopnia możliwości nawiązania przez dziecko więzi emocjonalnej w nowej rodzinie 4. Ustalenie sytuacji prawnej rodzeństwa	- badanie psychologiczne i pedagogiczne, - gromadzenie aktualnych informacji o stanie zdrowia dziecka, - dobór rodziny przysposabiającej właściwej ze względu na potrzeby dziecka, - sporządzanie Karty dziecka, - gromadzenie dokumentacji psychologicznej dziecka.	Na bieżąco. Po rozpoznaniu potrzeb dziecka.	psycholog, pedagog pedagog pedagog, psycholog,
4. Wspomaganie kobiet w ciąży	1. Zapewnienie wsparcia	- wsparcie i rozmowa psychologiczno –	Według potrzeb na podstawie przyjętych zgłoszeń.	psycholog, pedagog

	emocjonalnego kobietom w ciąży oraz pacjentkom oddziałów ginekologiczno – położniczych, które sygnalizują zamiar pozostawienia dziecka bezpośrednio po urodzeniu.	pedagogiczna, wróć - poradnictwo prawne, - strategia informacyjna w rozwiązywaniu kryzysu, - towarzyszenie kobiecie w podejmowaniu decyzji dotyczącej dziecka.		pracownicy OAD
5. Wspieranie osób, które przysposobiły dziecko	1. Pomoc psychologiczna, pedagogiczna dla rodziców, którzy przysposobili dziecko.	- pomoc w rozwiązywaniu problemów wychowawczych i opiekuńczych, - poradnictwo i wsparcie psychologiczne,	Według zgłoszonych i/lub zauważonych potrzeb.	pedagog psycholog
6. Współpraca z placówkami służby zdrowia, sądami, placówkami opiekuńczo – wychowawczymi oraz organizacjami właściwymi w zakresie wspierania rodziny i systemu pieczy zastępczej.	1. Kontakty i konsultacje. 2. Opiniowanie na potrzeby Sądu. 3. Wymiana informacji na temat kandydatów do przysposobienia dziecka. 4. Gromadzenie informacji na temat dziecka z uregulowaną sytuacją prawną.	- udział w Zespołach ds. okresowej oceny sytuacji wychowanków placówek opiekuńczo – wychowawczych, - bezpośredni kontakt z koordynatorami rodzinnej pieczy zastępczej, - wsparcie emocjonalne pacjentek oddziałów ginekologiczno – położniczych.	Według potrzeb. Na bieżąco. Według potrzeb.	psycholog, pedagog psycholog, pedagog psycholog, pedagog
7. Sprawozdawczość i dokumentacja ośrodka adopcyjnego	1. Prowadzenie dokumentacji z zakresu realizacji zadań wskazanych w art. 156 ustawy o wspieraniu rodziny i systemie pieczy	- prowadzenie rejestru kandydatów do przysposobienia dziecka, którzy ukończyli szkolenie, - gromadzenie dokumentacji dotyczącej kandydatów i dzieci, w tym sporządzanie	Na bieżąco.	psycholog, pedagog psycholog, pedagog

	zastępczej. 2. Przygotowanie informacji o realizacji powierzonych zadań ministrowi właściwemu do spraw rodziny.	wywiadu adopcyjnego i karty dziecka, - sporządzanie dokumentacji z udzielonej pomocy psychologicznej i pedagogicznej, - przygotowanie sprawozdania z realizacji powierzonych zadań ministrowi właściwemu ds. rodziny za pośrednictwem marszałka województwa.	Nie rzadziej niż co 6 miesięcy.	pracownik ds. sprawozdawczości

wróć

Departament Rozwoju Regionalnego Rzeszów, 2014-03-

INFORMACJA
nt. stanu przygotowania Regionalnego Programu Operacyjnego Województwa Podkarpackiego na lata 2014-2020

Informacja na sesję Sejmiku Województwa Podkarpackiego w marcu 2014 r.

Regionalny Program Operacyjny Województwa Podkarpackiego na lata 2014-2020

W związku z rozpoczęciem prac nad dokumentami programowymi dla perspektywy finansowej 2014-2020 oraz mając na uwadze konieczność odpowiedniego przygotowania do realizacji zadań związanych z wykorzystaniem środków unijnych w nowym okresie programowania, na mocy **uchwały Nr 135/3065/12 Zarządu Województwa Podkarpackiego z dnia 2 maja 2012 r. z późn. zm.** powołany został Zespół ds. programowania polityki spójności w okresie 2014-2020. Ponadto, **uchwałą Nr 176/4140/12 z dnia 8 października 2012 r. z późn. zm.** Zarząd Województwa Podkarpackiego powołał Zespoły Zadaniowe do prac związanych z przygotowaniem regionalnego programu operacyjnego dla perspektywy finansowej 2014-2020.

Na podstawie kierunków działań wypracowanych przez Zespoły Zadaniowe oraz stanowiska przyjętego przez Zespół ds. programowania polityki spójności w okresie 2014-2020 w dniu 7 stycznia 2013 r., Zarząd Województwa **uchwałą Nr 202/4709/13 z dnia 9 stycznia 2013 r.** przyjął wstępny zarys regionalnego programu operacyjnego dla województwa podkarpackiego na lata 2014-2020. Zgodnie z wnioskiem Ministerstwa Rozwoju Regionalnego, dokument został przekazany do Departamentu Koordynacji Programów Regionalnych i Cyfryzacji w MRR w celu konsultacji jego zapisów. W oparciu o otrzymane w marcu 2013 r. uwagi i rekomendacje MRR dotyczące zarysów RPO 2014-2020, opracowano wstępny projekt RPO WP 2014-2020, który został pozytywnie zaopiniowany przez Zespół ds. programowania polityki spójności w okresie 2014-2020 (stanowisko z dnia 24 kwietnia 2013 r.), a następnie przyjęty przez Zarząd Województwa **uchwałą Nr 229/5422/13 z dnia 30 kwietnia 2013 r.** i przesłany do Ministerstwa Rozwoju Regionalnego w celu konsultacji i zaopiniowania.

W wyniku analizy projektu Programu MRR przy piśmie z dnia 23 sierpnia 2013 r., z nak: DRC-IX-804-80-PD/13, przekazało listę sprawdzającą, zawierającą uwagi poszczególnych departamentów MRR zaangażowanych w ocenę dokumentu. Przekazany materiał stanowił materiał pomocniczy w przygotowaniu kolejnej wersji projektu Programu. MRR przygotował również wzór programu operacyjnego, opracowany na podstawie wytycznych KE, który jako materiał doprecyzowujący został przekazany regionom.

Na bazie ustaleń podjętych przez poszczególne zespoły zadaniowe, uwzględniających wyniki warsztatów przeprowadzonych w październiku 2013 r. przez wykonawcę ewaluacji ex-ante RPO WP 2014-2020, opracowano kolejną wersję projektu Programu (wersja z dnia 31 października 2013 r.), którą skierowano pod obrady Zespołu ds. programowania polityki spójności w okresie 2014-2020. W dniu 12 listopada 2013 r. Zespół przyjął stanowisko, zgodnie z którym pozytywnie zaopiniowano projekt RPO WP 2014-2020, postanawiając jednocześnie uwzględnić zgłoszone przez członków Zespołu uwagi do przedmiotowego dokumentu i dokonać jego modyfikacji. Zmodyfikowana wersja projektu Programu z dnia 27 listopada 2013 r. została pozytywnie zaopiniowana przez Zespół (stanowisko z dnia 29 listopada 2013 r.).

Kolejnym etapem prac nad projektem RPO WP 2014-2020 było poddanie wersji dokumentu z dnia 29 listopada 2013 r. wstępnym konsultacjom społecznym, które przeprowadzono w okresie od dnia 3 grudnia 2013 r. do dnia 2 stycznia 2014 r. Wstępne konsultacje społeczne projektu RPO WP 2014-2020 były prowadzone w formie elektronicznej. Formularz zgłaszania uwag dostępny był na stronie internetowej administrowanej przez UMWP. W konsultacjach mogli wziąć udział wszyscy zainteresowani, w tym osoby prywatne. Łącznie otrzymano uwagi od ponad 80 podmiotów (w tym osób fizycznych). Zgłoszone uwagi były weryfikowane w uzgodnieniu z Zarządem Województwa Podkarpackiego. W dniu 6 grudnia 2013 r. w ramach wstępnych konsultacji zorganizowano również 2 konferencje, do udziału w których zaproszono m.in. przedstawicieli wszystkich jednostek samorządu terytorialnego, a także Wojewodę Podkarpackiego, Generalną Dyrekcję Dróg Krajowych i Autostrad o. Rzeszów, PKP PLK S.A., organizacje pozarządowe, instytucje otoczenia biznesu, agencje rozwoju regionalnego, szkoły wyższe. W konferencjach wzięło udział łącznie ponad 250 osób. Zebrane w wyniku wstępnych konsultacji opinie oraz uwagi pozwoliły na dokonanie zmian w zakresie wsparcia ujętego w projekcie Programu. Wnoszone uwagi dotyczyły m.in. konieczności uzupełnienia i uszczegółowienia zapisów Programu (zwłaszcza w części diagnostycznej oraz dotyczącej rozwiązań kierunkowych), przesunięć w alokacji środków, rozszerzenia listy potencjalnych beneficjentów w poszczególnych priorytetach inwestycyjnych.

Po analizie i weryfikacji uwag Ministerstwa Infrastruktury i Rozwoju otrzymanych w grudniu 2013 r. oraz uwag zgłoszonych w trakcie wstępnych konsultacji społecznych projektu RPO WP 2014-2020, dokument został zmodyfikowany. Zmieniona wersja projektu RPO WP 2014-2020 z dnia 17 stycznia 2014 r. została pozytywnie zaopiniowana przez Zespół ds. programowania polityki spójności w okresie 2014-2020 (stanowisko z dnia 23 stycznia 2014 r.) oraz

skonsultowana z zespołami zadaniowymi, a następnie przyjęta **uchwałą Nr 315/7523/14 ZWP z dnia 27 stycznia 2014 r.** W okresie od dnia 28 stycznia 2014 r. do dnia 3 marca 2014 r. przeprowadzone zostały konsultacje społeczne projektu Regionalnego Programu Operacyjnego Województwa Podkarpackiego na lata 2014-2020 oraz Prognozy oddziaływania na środowisko.

Ogłoszenie o konsultacjach społecznych projektu Regionalnego Programu Operacyjnego Województwa Podkarpackiego na lata 2014-2020 wraz z Prognozą oddziaływania na środowisko ukazało się w dniu 28 stycznia 2014 r. w 2 gazetach codziennych o zasięgu regionalnym – „Nowiny" oraz „Super Nowości". Ogłoszenie o konsultacjach społecznych zamieszczono również:

- na stronie Biuletynu Informacji Publicznej Urzędu Marszałkowskiego Województwa Podkarpackiego w zakładce Ogłoszenia Marszałka,
- na stronie internetowej Samorządu Województwa Podkarpackiego www.podkarpackie.pl oraz na stronie internetowej www.rpo.podkarpackie.pl/perspektywa/,
- na tablicy ogłoszeń w Urzędzie Marszałkowskim Województwa Podkarpackiego.

Przez cały okres konsultacji z dokumentami można było zapoznać się na ww. stronach internetowych, jak również osobiście w Departamencie Rozwoju Regionalnego Urzędu Marszałkowskiego Województwa Podkarpackiego.

Do udziału w konsultacjach społecznych, a tym samym zgłaszania ewentualnych uwag oraz opinii, zaproszono wszystkich zainteresowanych, w tym m.in. samorządy, partnerów społecznych i gospodarczych oraz osoby prywatne.

Prośba o zaopiniowanie projektu Regionalnego Programu Operacyjnego Województwa Podkarpackiego na lata 2014-2020 oraz Prognozy oddziaływania na środowisko skierowana została również do Komisji Wspólnej Rządu i Samorządu Terytorialnego, Pełnomocnika Rządu ds. Równego Traktowania, Regionalnej Dyrekcji Ochrony Środowiska w Rzeszowie, Podkarpackiego Państwowego Wojewódzkiego Inspektora Sanitarnego, Ministerstwa Infrastruktury i Rozwoju oraz Rady Działalności Pożytku Publicznego Województwa Podkarpackiego.

Projekt RPO WP 2014-2020 z dnia 27 stycznia 2014 r. został pozytywnie zaopiniowany przez:

- Zespół ds. Infrastruktury, Rozwoju Lokalnego, Polityki Regionalnej i Środowiska KWRiST w dniu 19 lutego 2014 r.,
- Komisję Wspólną Rządu i Samorządu Terytorialnego w dniu 26 lutego 2014 r.,
- Radę Działalności Pożytku Publicznego Województwa Podkarpackiego w dniu 25 lutego 2014 r.,
- Podkarpackiego Państwowego Wojewódzkiego Inspektora Sanitarnego pismem z dnia 13 lutego 2013 r.

W toku prowadzonych konsultacji społecznych w miastach subregionalnych w województwie zorganizowano 3 spotkania konsultacyjne poświęcone prezentacji wersji projektu RPO WP 2014-2020 oraz Prognozy oddziaływania na środowisko z dnia 27 stycznia 2014 r., które odbyły się:

- w dniu 6 lutego 2014 r. w Przemyślu,
- w dniu 13 lutego 2014 r. w Krośnie,
- w dniu 20 lutego 2014 r. w Tarnobrzegu.

Zaproszenie do udziału w organizowanych spotkaniach w ystosowano do Wojewody P odkarpackiego, r adnych województwa, par lamentarzystów, przedstawicieli jednostek samorządu terytorialnego, instytucji otoczenia biznesu (agencje rozwoju regionalnego, izby gospodarcze), szkół wyższych, przedsiębiorców, służb mundurowych (straż pożarna, policja), organizacji pozarządowych, kościołów i związków wyznaniowych, zakładów opieki z drowotnej, i nstytucji ku ltury, i nstytucji związanych z ochroną środowiska.

Informacje o spotkaniach dostępne były również na stronach internetowych www.rpo.podkarpackie.pl, www.pife.podkarpackie.pl oraz w prasie regionalnej.

Dodatkowo w dni u 27 l utego 2 014r. w sa li audy toryjnej U MWP w R zeszowie zorganizowano 2 sp otkania k onsultacyjne (adresowane do jednostek samorządu terytorialnego or az do przedsiębiorców, organizacji pozarządowych, instytucji otoczenia biznesu, szkół wyższych).

W trakcie każdego z ww. 5 spotkań projekt RPO WP 2014-2020 om ówiony został przez Pana Adama Hamryszczaka – Zastępcę Dyrektora D epartamentu Rozwoju R egionalnego U MWP, nat omiast pr ojekt P rognozy oddziaływania na środowisko przez Panią Lucynę Zymyn – Kierownika Zespołu w Podkarpackim Biurze Planowania Przestrzennego. Prezentacje stanowiły wstęp do ożywionej dyskusji, w trakcie których uczestnicy zgłaszali swoje uwagi i propozycje do obu prezentowanych dokumentów.

W ww. 5 spotkaniach konsultacyjnych uczestniczyło łącznie ponad 520 osób.

Otrzymane w toku konsultacji społecznych uwagi oraz wnioski są obecnie przedmiotem a naliz i zostaną rozpatrzone przez Zarząd Województwa Podkarpackiego. Szczegółowe zestawienie uwag zgłoszonych w trakcie ko nsultacji społecznych oraz rozstrzygnięcia w ich zakresie zawarte zostaną w sprawozdaniu z przebiegu i wyników konsultacji społecznych projektu Regionalnego Programu Operacyjnego Województwa P odkarpackiego na l ata 2 014-2020 or az P rognozy oddziaływania na środowisko.

Kolejna w ersja pr ojektu R PO WP 2014 -2020 zostanie przesłana do zaopiniowania pr zez Międzyresortowy Zespół ds. Programowania i Wdrażania Funduszy Strukturalnych i Funduszu Spójności Unii Europejskiej.

Należy podkreślić, iż mając na uwadze rekomendacje Ministerstwa Infrastruktury i Rozwoju, najważniejsza zmiana wprowadzona do projektu Programu dotyczyła struktury RPO WP 2014-2020, tzn. osie dwufunduszowe (OP 7. *Integracja społeczna* oraz OP 8. *Jakość edukacji i kompetencji w regionie*) zostaną zamienione na osi e m onofunduszowe, w wyniku czego struktura Programu przedstawiać się będzie następująco:

Oś Priorytetowa 1 – Konkurencyjna i innowacyjna gospodarka
Oś Priorytetowa 2 – Cyfrowe Podkarpackie
Oś Priorytetowa 3 – Czysta energia
Oś Priorytetowa 4 – Ochrona środowiska naturalnego i dziedzictwa kulturowego
Oś Priorytetowa 5 – Infrastruktura komunikacyjna
Oś Priorytetowa 6 – Spójność przestrzenna i społeczna
Oś Priorytetowa 7 – Regionalny rynek pracy
Oś Priorytetowa 8 – Integracja społeczna

Oś Priorytetowa 9 – Jakość edukacji i kompetencji w regionie
Oś Priorytetowa 10 – Pomoc techniczna.

W ramach nowoutworzonej osi priorytetowej 6. *Spójność przestrzenna i społeczna* (obejmującej priorytety inwestycyjne 9.1, 9.2 oraz 10.4 współfinansowane z EFRR) skoncentrowana została interwencja na rzecz zwiększenia dostępności do wysokiej jakości usług publicznych w obszarze zdrowia, pomocy społecznej i edukacji oraz działań rewitalizacyjnych prowadzonych na terenach zdegradowanych.

Ponadto należy podkreślić, iż dla powiatów o najniższym poziomie dostępu do dóbr i usług warunkujących możliwości rozwojowe, w których stopa bezrobocia przekroczyła o co najmniej 30% średnią w województwie, a także powiatów o najniższej dostępności transportowej do ośrodka wojewódzkiego, wydzielona zostanie dedykowana alokacja w OP 6 oraz OP 7 Ww. warunki spełniają następujące powiaty: bieszczadzki, brzozowski, jasielski, leski, lubaczowski, niżański, przemyski, strzyżowski. Wskazane podejście dotyczyć będzie obszarów nie objętych MOF.

Ewaluacja

W wyniku przeprowadzonego postępowania przetargowego w czerwcu 2013 r. wyłoniono i podpisano umowę z wykonawcą badania ewaluacyjnego pn. „Ewaluacja ex-ante regionalnego programu operacyjnego województwa podkarpackiego na lata 2014-2020”. W lipcu 2013 r. ewaluator przedstawił zamawiającemu raport metodologiczny, a we wrześniu 2013 r. wykonawca badania otrzymał robocze wersje przygotowanych części projektu Programu, celem rozpoczęcia prac nad oceną logiki opracowywanego dokumentu. W październiku 2013 r. przeprowadzone zostały warsztaty tematyczne z autorami projektu Programu i twórcami polityki rozwoju, w trakcie których dyskutowano o najważniejszych wyzwaniach regionu oraz logice interwencji przyjętej w Programie. Natomiast w listopadzie 2013 r. zorganizowane zostały warsztaty poświęcone Zintegrowanym Inwestycjom Terytorialnym. Uzyskane wnioski zostały wzięte pod uwagę przy opracowywaniu wersji projektu RPO WP 2014-2020 z dnia 29 listopada 2013 r., którą poddano wstępnym konsultacjom społecznym. W dniu 6 grudnia 2013 r. otrzymano raport końcowy z wykonania ewaluacji ex-ante regionalnego programu operacyjnego na lata 2014-2020 (etap I). Wnioski w nim zawarte zostały wykorzystane w pracach nad projektem RPO WP 2014-2020, który został przyjęty przez ZWP w dniu 27 stycznia 2014 r., a następnie poddany konsultacjom społecznym.

Obecnie rozpoczęty został II etap badania, w ramach którego nastąpi aktualizacja ewaluacji ex-ante regionalnego programu operacyjnego na lata 2014-2020.

Zakończenie całości procesu ewaluacji ex-ante projektu Programu nastąpi z dniem zatwierdzenia przez Komisję Europejską RPO WP 2014-2020.

Ocena oddziaływania na środowisko

W lipcu 2013 r. wystąpiono do Regionalnego Dyrektora Ochrony Środowiska w Rzeszowie oraz Podkarpackiego Państwowego Wojewódzkiego Inspektora Sanitarnego z prośbą o uzgodnienie zakresu i stopnia szczegółowości informacji wymaganych w prognozie oddziaływania na środowisko RPO WP 2014-2020. Uzyskano stosowne opinie w ww. zakresie, na podstawie których rozpoczęte zostały prace nad opracowaniem prognozy oddziaływania na środowisko RPO WP 2014-2020. Projekt Prognozy oddziaływania na środowisko projektu RPO WP 2014-2020 został przyjęty uchwałą Nr 315/7523/14 Zarządu Województwa Podkarpackiego z dnia 27 stycznia 2014 r. i w okresie od dnia 28 stycznia 2014 r. do dnia 3 marca 2014 r. poddany konsultacjom społecznych wraz z projektem Programu.

Departament Rozwoju Regionalnego Rzeszów, 2014-03-

INFORMACJA
nt. stanu przygotowania Zintegrowanych Inwestycji Terytorialnych dla perspektywy finansowej 2014-2020 w województwie podkarpackim.

Informacja na sesję Sejmiku Województwa Podkarpackiego w marcu 2014 r.

1. Powołanie Zespołu zadaniowego ds. *Rozwoju Rzeszowa i ośrodków subregionalnych*

Zarząd Województwa Podkarpackiego powołał w dniu 8 października 2012r. (na mocy uchwały nr 176/4140/12 z póź. zm.), zespoły zadaniowe do prac związanych z przygotowaniem regionalnego programu operacyjnego dla perspektywy finansowej 2014-2020 w strategicznych obszarach dla rozwoju województwa. Na mocy w/w uchwały powołany został m.in. zespół ds. *Rozwoju Rzeszowa i ośrodków subregionalnych.* W wyniku cyklicznych spotkań zespołu wypracowano m.in. kierunki działań które będą realizowane w ramach miejskich obszarów funkcjonalnych.

2. Delimitacja miejskich obszarów funkcjonalnych ośrodków wojewódzkich (MOF OW)

Opracowanie w lutym 2013r. przez Ministerstwo Rozwoju Regionalnego (przy udziale Instytutu Geografii i Przestrzennego Zagospodarowania Polskiej Akademii Nauk) dokumentu pn. *Kryteria delimitacji miejskich obszarów funkcjonalnych ośrodków wojewódzkich*, dało podstawę do planowania w obszarach funkcjonalnych, których szczególnym przypadkiem są MOF OW, będące jednym z kluczowych elementów polityki rozwoju.

3. Identyfikacja regionalnych biegunów wzrostu oraz określenie funkcjonalnych obszarów oddziaływania ośrodków o charakterze regionalnym i lokalnym

W ramach prac nad aktualizacją *Strategii rozwoju województwa – Podkarpackie 2020* niezbędna okazała się szczegółowa diagnoza zmian zachodzących w strukturze społeczno-demograficznej regionu oraz analiza aktualnej sieci osadniczej. W związku z powyższym opracowana została przez pracowników Polskiej Akademii Nauk Instytutu Geografii i Przestrzennego Zagospodarowania ekspertyza pn.

wróć

„*Charakterystyka systemu osadniczego województwa podkarpackiego z identyfikacją biegunów wzrostu oraz wyróżnieniem obszarów funkcjonalnych na poziomie regionalnym i lokalnym”*. Ekspertyza pozwoliła określić bieguny rozwoju województwa podkarpackiego, wskazać ich znaczenie dla regionu oraz wzajemne powiązania. W ekspertyzie wskazano następujące rzeczywiste bieguny wzrostu w województwie:

- Rzeszów – Łańcut (biegun o znaczeniu krajowym),
- Krosno,
- Dębica-Ropczyce,
- Przemyśl,
- Mielec,
- Tarnobrzeg,
- Jarosław-Przeworsk,
- Sanok-Lesko,
- Stalowa Wola.

Wskazanie w Strategii… w/w obszarów, zgodnie z zapisami *Koncepcji Przestrzennego Zagospodarowania Kraju 2030* (KPZK 2030), dało również podstawę do planowania w ramach miejskich obszarów funkcjonalnych (MOF). Podczas aktualizacji *Strategii rozwoju województwa - Podkarpackie 2020* została dokonana delimitacja obszaru funkcjonalnego miasta wojewódzkiego oraz obszarów funkcjonalnych ośrodków subregionalnych, zgodnie z ekspertyzą pn. *Delimitacja Miejskich Obszarów Funkcjonalnych w Planie Zagospodarowania Przestrzennego Województwa Podkarpackiego.*

4. Uchwała Zarządu Województwa Podkarpackiego nr 218/5158/13 z dnia 19 marca 2013r. w sprawie wskazania regionalnych biegunów wzrostu dla programowania rozwoju społeczno-gospodarczego na lata 2014-2020

Przyjęcie przez Zarząd Województwa Podkarpackiego w dniu 19 marca 2013r., uchwały w sprawie wskazania regionalnych biegunów wzrostu w województwie podkarpackim, rozpoczęło formalne prace nad uwzględnieniem wymiaru miejskiego, w tym realizację Zintegrowanych Inwestycji Terytorialnych (ZIT) w ramach *Regionalnego Programu Operacyjnego Województwa Podkarpackiego na lata 2014-2020.*
ZIT jest szczególnym trybem poszukiwania i uzgadniania przedsięwzięć rozwojowych w ramach tej części wsparcia która adresowana będzie do miejskich obszarów funkcjonalnych. Dzięki wykorzystaniu instrumentów wspierających rozwój terytorialny w województwie może nastąpić zrównoważony rozwój regionu, który posiada korzystnie ukształtowaną, policentryczną sieć osadniczą, jednak siła oddziaływania miast na otaczające je obszary funkcjonalne jest niewystarczająca. Dlatego też już w roku 2012 rozpoczęto prace nad opracowaniem inwestycji zintegrowanych, które mają stać się jednym z elementów kształtowania polityki miejskiej w województwie, a przede wszystkim pozwolić na pełne osiągnięcie komplementarności w ramach podejścia zintegrowanego.

5.* Realizacja ZIT/RIT w ramach *Regionalnego Programu Operacyjnego Województwa Podkarpackiego na lata 2014-2020

Początkowo zakładano realizację ZIT we wszystkich wyszczególnionych w *Strategii…* rzeczywistych biegunach wzrostu. Natomiast, po licznych analizach w zakresie potencjału realizacji projektów zintegrowanych w formule ZIT

w województwie podkarpackim, a także celem jak najlepszego wykorzystania oraz wdrożenia w województwie narzędzi zaproponowanych przez Komisję Europejską w ramach polityki spójności na lata 2014-2020, Marszałek Województwa Podkarpackiego zaprezentował koncepcję polegającą na odstąpieniu od formuły „oficjalnego" ZIT, na rzecz instrumentów bardziej adekwatnych dla regionalnych biegunów wzrostu. Powyższa koncepcja zaprezentowana została podczas sesji Sejmiku Województwa Podkarpackiego w dniu 29 listopada 2013r., oraz konferencji konsultacyjnej projektu *Regionalnego Programu Operacyjnego Województwa Podkarpackiego na lata 2014-2020* w dniu 6 grudnia 2013r.

Wskazana koncepcja adresowana dla miejskich obszarów funkcjonalnych (MOF), polega na realizacji przedsięwzięć zintegrowanych, strategicznych dla danego MOF, w ramach partnerstw zawieranych pomiędzy poszczególnymi jednostkami samorządu terytorialnego z danego obszaru. Powyższe oznacza, że funkcjonowanie w/w instrumentu nie będzie bezpośrednio związane z przekazaniem kompetencji na poziom subregionalny, a o wyborze konkretnych przedsięwzięć do dofinansowania decydować będzie Instytucja Zarządzająca.

Mając na uwadze prawidłowe zaprogramowanie wsparcia dla przedsięwzięć zintegrowanych realizowanych przez poszczególne MOF w ramach RPO WP 2014-2020, Marszałek Województwa Podkarpackiego zwrócił się z prośbą o przedstawienie propozycji regionalnych inwestycji terytorialnych realizowanych na obszarze poszczególnych MOF. Obecnie zgłoszone propozycje przedsięwzięć są analizowane pod kątem zgodności z zapisami RPO WP 2014-2020, jak również z celami *Strategii rozwoju województwa – Podkarpackie 2020.*
Wstępna analiza pokazała, iż większość z proponowanych inwestycji ma charakter punktowy, nie składający się w logiczną całość, przez co nie widać przewagi podejścia zintegrowanego nad zastosowaniem klasycznej formuły konkursowej. Jednocześnie wiele zgłoszonych przedsięwzięć znajduje się w fazie koncepcyjnej.
Dodatkowo, w terminie 3 – 5 marca br. przeprowadzone zostały w Urzędzie Marszałkowskim spotkania z przedstawicielami poszczególnych MOF, mające na celu omówienie zgłoszonych przedsięwzięć pod kątem możliwości ich sfinansowania w ramach RPO WP 2014-2020.
Dodatkowo, do poszczególnych MOF zostanie wystosowane pismo z prośbą o uszczegółowienie informacji nt. przekazanych propozycji przedsięwzięć, m.in. w zakresie szczegółowego zakresu rzeczowego zgłoszonych inwestycji, ram czasowych realizacji inwestycji. Powyższe, jest niezbędne w celu prawidłowego oszacowania wskaźników produktu i rezultatu w ramach RPO WP 2014-2020.

Planuje się, iż ZIT w województwie podkarpackim obligatoryjnie (zgodnie z zapisami projektu Umowy Partnerstwa z dnia 8 stycznia 2014r.) realizowany będzie na obszarze funkcjonalnym miasta Rzeszów – Rzeszowskim Obszarze Funkcjonalnym (ROF), którego zasięg określono w *Strategii rozwoju województwa – Podkarpackie 2020*, natomiast na obszarach funkcjonalnych rzeczywistych biegunów wzrostu realizowane będą regionalne inwestycje terytorialne, które wpisywać się będą w obszary strategicznej interwencji określone w *Strategii rozwoju województwa – Podkarpackie 2020.*

W ramach projektu *Regionalnego Programu Operacyjnego Województwa Podkarpackiego na lata 2014-2020* (wersja z dnia 27.01.2014r.) wstępnie

przewidziano realizację projektów w formule ZIT/RIT w następujących osiach priorytetowych:

I. **Konkurencyjna i innowacyjna gospodarka** (PI 3.1 – przygotowanie terenów inwestycyjnych)
III. **Czysta energia** (PI 4.3/4.5 – efektywność energetyczna i OZE)
IV. **Ochrona środowiska naturalnego i dziedzictwa kulturowego** (6.3 – ochrona i rozwój dziedzictwa kulturowego, 6.4 – ochrona różnorodności biologicznej)
V. **Infrastruktura komunikacyjna** (PI 4.5 – transport publiczny, PI 7.2 – infrastruktura drogowa)
VI. **Regionalny rynek pracy** (PI 8.5 – aktywizacja zawodowa)
VII. **Integracja społeczna** (PI 9.2 – kompleksowa rewitalizacja, PI 9.7 – włączenie społeczne)

Po analizie zaproponowanych przedsięwzięć zintegrowanych, zarówno planowanych do realizacji w formule ZIT jak i RIT, zapisy Programu zostaną odpowiednio dostosowane.

Wstępnie na realizację ZIT wojewódzkiego w ramach RPO WP 2014-2020 przeznaczone zostały środki w wysokości **72,8 mln euro**, natomiast, na regionalne inwestycje terytorialne zarezerwowano środki w wysokości **158,3 mln euro**.
Wskazana alokacja ma charakter wstępny, a jej wysokość uzależniona będzie od zgłoszonych przedsięwzięć zintegrowanych oraz ich znaczenia dla spójnego rozwoju danego obszaru funkcjonalnego oraz całego województwa.

6. Stan prac związanych z realizacją ZIT w ramach Rzeszowskiego Obszaru Funkcjonalnego

W dniu 2 stycznia 2014r., Instytucja Zarządzająca przekazała opinię do projektu Strategii Zintegrowanych Inwestycji Terytorialnych ROF (wersja z dnia 20 listopada 2013r.). W przedmiotowym piśmie zwrócono m.in. uwagę na brak zintegrowania przedsięwzięć strategicznych przedstawionych przez ROF (na podstawie listy przedsięwzięć planowanych do realizacji w formule ZIT). Większość zgłoszonych przedsięwzięć miała charakter punktowy, nie składający się w żadną logiczną całość.

W dniu 5 lutego 2014r., Marszałek Województwa Podkarpackiego przekazał do Prezydenta Miasta Rzeszowa uwagi i sugestie do opracowywanej kolejnej wersji Strategii ZIT. W w/w piśmie wskazano na konieczność zintensyfikowania prac nad Strategią, celem zachowania jej zgodności z zapisami RPO WP 2014-2020 (brak zgodności Strategii ZIT z zapisami RPO może powodować utrudnienia w negocjacjach Programu oraz brak możliwości realizacji Strategii ZIT zgodnie z oczekiwaniami ROF).

Obecnie Instytucja Zarządzająca oczekuje na kolejną, 3 wersję Strategii ZIT. Po jej otrzymaniu zapisy RPO WP zostaną ostatecznie dostosowane m.in. w zakresie oznaczenia osi priorytetowych, celów tematycznych i priorytetów inwestycyjnych, w ramach których przewidziano realizację projektów w formule ZIT, wraz z szacunkową kwotą wsparcia z EFRR lub EFS.

UCHWAŁA NR 327 / 7760 / 14
ZARZĄDU WOJEWÓDZTWA PODKARPACKIEGO
w RZESZOWIE
z dnia 4 marca 2014 r.

w sprawie zatwierdzenia sprawozdania z realizacji Programu Działalności Podkarpackiego Ośrodka Doradztwa Rolniczego w Boguchwale za 2013 rok.

Na podstawie art. 41 ust. 1 ustawy z dnia 5 czerwca 1998 r. o samorządzie województwa (Dz.U. z 2013 r., poz. 596 z późn. zm.), art. 3 ust. 3, art. 12 ust.1 pkt 2 oraz art. 12 ust. 1b ustawy z dnia 22 października 2004 r. o jednostkach doradztwa rolniczego (Dz.U. z 2013 r., poz. 474 j.t.) przy uwzględnieniu pozytywnej opinii Rady Społecznej Doradztwa Rolniczego działającej przy Podkarpackim Ośrodku Doradztwa Rolniczego w Boguchwale z dnia 18.02.2014 r.,

Zarząd Województwa Podkarpackiego w Rzeszowie
uchwala, co następuje:

§ 1

Zatwierdza się sprawozdanie z realizacji Programu Działalności Podkarpackiego Ośrodka Doradztwa Rolniczego w Boguchwale za 2013 rok, przedłożone przez Dyrektora Podkarpackiego Ośrodka Doradztwa Rolniczego w Boguchwale, stanowiące załącznik do niniejszej uchwały.

§ 2

Niniejszą uchwałę przedkłada się Sejmikowi Województwa Podkarpackiego w terminie do 30 kwietnia br.

§ 3

Wykonanie uchwały powierza się Dyrektorowi Departamentu Rolnictwa, Geodezji i Gospodarki Mieniem Urzędu Marszałkowskiego Województwa Podkarpackiego.

§ 4

Uchwała wchodzi w życie z dniem podjęcia.

wróć

UZASADNIENIE

do projektu Uchwały Zarządu Województwa Podkarpackiego w Rzeszowie w sprawie zatwierdzenia sprawozdania z realizacji Programu Działalności Podkarpackiego Ośrodka Doradztwa Rolniczego w Boguchwale za 2013 rok.

Zgodnie z art. 3 ust. 3 i art.12 ust.1 pkt 2 ustawy z dnia 22 października 2004 r. o jednostkach doradztwa rolniczego (Dz.U. z 2013 r., poz. 474 j.t.) sprawozdanie z realizacji rocznego programu działalności Wojewódzkich Ośrodków Doradztwa Rolniczego zatwierdza Zarząd Województwa.

Na podstawie art. 12 ust.1 pkt 2 dyrektor jednostki doradztwa rolniczego przedkłada do zatwierdzenia organowi, któremu ta jednostka podlega sprawozdanie z realizacji rocznego programu działalności jednostki doradztwa rolniczego – w terminie do dnia 28 lutego roku następującego po roku, który sprawozdanie obejmuje.

Wypełniając powyższy obowiązek Dyrektor Podkarpackiego Ośrodka Doradztwa Rolniczego w Boguchwale przedłożył do zatwierdzenia sprawozdanie z realizacji Programu Działalności Podkarpackiego Ośrodka Doradztwa Rolniczego w Boguchwale za 2013 rok. Sprawozdanie to zgodnie z wymogiem określonym w art. 9 ust 3 pkt 1 w /w ustawy o jednostkach doradztwa rolniczego zostało pozytywnie zaopiniowane przez Radę Społeczną Doradztwa Rolniczego działającą przy Podkarpackim Ośrodku Doradztwa Rolniczego w Boguchwale, uchwałą 1/II/2014 podjętą na posiedzeniu w dniu 18 lutego 2014 r.

Mając na uwadze art. 12 ust 1b ustawy o jednostkach doradztwa rolniczego, Zarząd Województwa Podkarpackiego zobowiązany jest do przedłożenia zatwierdzonego sprawozdania z realizacji Programu Działalności Podkarpackiego Ośrodka Doradztwa Rolniczego w Boguchwale za 2013 rok Sejmikowi Województwa Podkarpackiego, w terminie do 30 kwietnia br.

Akceptując zapisy przedłożonego sprawozdania zasadnym staje się jego zatwierdzenie poprzez przyjęcie mniejszej uchwały.

wróć

Załącznik do Uchwały Nr 327 / 7760 / 14
Zarządu Województwa Podkarpackiego
w Rzeszowie
z dnia 4 marca 2014 r.

SPRAWOZDANIE
Z DZIAŁALNOŚCI PODKARPACKIEGO OŚRODKA DORADZTWA ROLNICZEGO W BOGUCHWALE

za 2013 rok

Opracował: Pozytywna opinia:

Boguchwała, styczeń 2014 r.

Sprawozdanie
z realizacji rocznego programu działalności Podkarpackiego Ośrodka Doradztwa Rolniczego w Boguchwale za 2013 r.

I. 45 lat doradztwa rolniczego w województwie podkarpackim

Doradztwo rolnicze w przeszłości, a także współcześnie było bardziej cenione przez rolników i mieszkańców wsi niż przez swoich dysponentów. Rolnicy potrafili docenić postawę swoich doradców w tamtym trudnym dla rolnictwa okresie, co jest źródłem satysfakcji dla doradców rolniczych.

Doradztwo rolnicze poradziło sobie z nowymi problemami, jakie w jego działalności wnosiły coraz to nowe zdarzenia i zjawiska zachodzące w procesie transformacji ustrojowej w zakresie wprowadzenia zasad gospodarki rynkowej do rolnictwa.

Wielu doradców rolniczych może dziś z perspektywy minionych lat spojrzeć za siebie i z satysfakcją ocenić swój wkład w proces transformacji gospodarczej w rolnictwie. Kiedy spojrzymy z perspektywy czasu wstecz to możemy stwierdzić, że wszystkie starania doradców rolniczych odniosły pozytywny skutek w doradztwie technologiczno-ekonomicznym, a obecnie po wejściu do UE coraz to większą uwagę przykłada się do ochrony środowiska, w tym środowiska rolniczego, wdrażania programów rolnośrodowiskowych, tworzenia gospodarstw ekologicznych. Wracamy do tradycyjnych metod produkcji rolnej zawartych Kodeksie Dobrej Praktyki Rolniczej. Uczymy się opracowywać i realizować programy finansowane z funduszy unijnych. Pomagamy rolnikom znajdować dodatkowe źródła dochodów na wsi. Szkolimy, informujemy i doradzamy. Doradztwo rolnicze wciąż się zmienia, dostosowując do sytuacji i potrzeb środowiska wiejskiego, wykorzystując do tego profesjonalną wiedzę i duże doświadczenie w świadczeniu usług doradczych rolnikom, producentom żywności i mieszkańcom wsi.

W 2013 roku, Podkarpacki Ośrodek Doradztwa Rolniczego w Boguchwale obchodził jubileusz 45 lat świadczenia usług doradczych i świadczenia pomocy w rozwiązywaniu problemów rolników i mieszkańców obszarów wiejskich.

W dniu 1 lipca 1968 r. został powołany Wojewódzki Rolniczy Zakład Doświadczalny w Boguchwale, którego statutowym zadaniem stało się adaptowanie dla potrzeb województwa wyników prac naukowo-badawczych, wdrażanie nowoczesnych technologii, upowszechnianie postępowych metod organizacji produkcji rolnej, świadczenie powszechnego doradztwa rolniczego oraz szkolenie kadr dla rolnictwa.

1 maja 2002 r. zarządzeniem nr 65/02 Wojewoda Podkarpacki połączył Ośrodki Doradztwa Rolniczego w Boguchwale, Iwoniczu i Korytnikach i utworzył Wojewódzki Ośrodek Doradztwa Rolniczego w Boguchwale. Od 1 stycznia 2005 r. Podkarpacki Ośrodek Doradztwa Rolniczego w Boguchwale działa w oparciu o Ustawę z dnia 22.10.2004 r. o jednostkach doradztwa rolniczego (Dz. U. 2013.474 j.t.).

Od 1 sierpnia 2009 r. Podkarpacki Ośrodek Doradztwa Rolniczego w Boguchwale podlegał Sejmikowi Województwa Podkarpackiego, a od 1 stycznia 2013 r. Zarządowi Województwa i jest wojewódzką samorządową osobą prawną.

Przestrzeń 45 lat w działalności doradczej w rolnictwie można podzielić na dwa okresy:

- Pierwszy okres to wdrażanie i upowszechnianie postępu w rolnictwie oraz finansowanie tej działalności w gospodarstwach wdrożeniowych i upowszechnianie wprowadzonych innowacyjnych rozwiązań poprzez prowadzenie pokazów i szkoleń dotyczących nowych technologii produkcji rolnej, mechanizacji i budownictwa inwentarskiego.

Okres ten trwał przez ok. 30 lat i charakteryzował się tym, że doradztwo rolnicze było bezpośrednim łącznikiem między teorią a praktyką rolniczą. Przenosiło innowacyjne rozwiązania technologiczne z miejsca ich powstania (instytuty branżowe i Akademie Rolnicze) do miejsca ich bezpośredniego zastosowania (rolnicy). Doradcy rolni poprzez kontakt z instytutami naukowymi zdobywali wiedzę i przetwarzali ją, dostosowując do potrzeb rolników, co tworzyło efektywnie działający system doradztwa rolniczego (system powiązanych ze sobą jednostek). Doradcy cieszyli się dużym autorytetem wśród rolników, a Ośrodek Doradztwa Rolniczego był kuźnią kadr dla instytucji okołoroniczych działających w regionie Polski południowo-wschodniej.

Zapotrzebowanie na doradztwo w tym okresie było bardzo duże. Ta sama instytucja wdrażała postęp i finansowała go. Problemem w tym okresie był ograniczany rozdzielnikami dostęp do środków produkcji, a zapotrzebowanie na nie było duże i miało charakter masowy. Opóźniało to nadążanie za postępem w rolnictwie, jakie występowało na zachodzie Europy.

W listopadzie 2013 r. z inicjatywy byłych oraz obecnych dyrektorów i zastępców dyrektora WOPR/ODR/PODR z okazji 45-lecia, odbyła się konferencja nt. „Przyszłość, teraźniejszość i przeszłość doradztwa rolniczego na Podkarpaciu". Na seminarium omówiono działalność doradztwa rolniczego, podkreślając, że najważniejszą zmianą organizacyjną był podział województw i utworzenie na bazie WOPR w Boguchwale samodzielnych Ośrodków w Boguchwale, Iwoniczu i Korytnikach. Istotną zmianą było również wydzielenie ze struktur WOPR gospodarstw rolnych i przekazanie ich w administrację Agencji Nieruchomości Rolnej w Rzeszowie oraz przekształcenie WOPR w ODR. Kolejna zmiana w podziale administracyjnym kraju spowodowała, że znowu Boguchwała stała się centrum doradztwa rolniczego w województwie i wielu pracowników wróciło do „macierzy.

- Drugi okres znacznie krótszy, bo wynoszący ok. 15 lat, to okres bezpośrednio przed i po akcesji Polski do UE, gdzie stopniowo zmniejszała się rola rolnictwa w gospodarce narodowej i realizowana była Wspólna Polityka Rolna. Usługi doradcze w coraz większym stopniu były włączane w proces wdrażania unijnych programów wsparcia. Usługi doradcze świadczone rolnikom nabrały charakteru „doradztwa papierowego", to znaczy wykonywania na rzecz rolników prac związanych z przygotowaniem wniosków o wsparcie ze środków unijnych wypłacanych przez agencje płatnicze (ARiMR, ARR).

Zakres działań doradczych uległ rozszerzeniu od problematyki ściśle skupiającej się na kwestiach związanych z technologią produkcji rolniczej, poprzez zagadnienia związane z ekonomiką rolnictwa, funkcjonowaniem rynków rolnych i marketingiem. Zaczęły pojawiać się tematy związane z rozwojem obszarów wiejskich. Doradztwo w coraz większym zakresie zajmowało się programami przekwalifikowania zbędnych w rolnictwie zasobów siły roboczej do wykonywania pozarolniczych zawodów oraz wspierania rolników w poszukiwaniu alternatywnych źródeł dochodów. Mieszkańcom wsi pomagano w zakładaniu lokalnych mikro – i małych przedsiębiorstw, mających wpływ na umocnienie ekonomiczne obszarów wiejskich. Uległ zmianie system doradztwa rolniczego, ale był równie efektywny jak poprzedni.

Doradztwo rolnicze pośredniczyło pomiędzy agencjami płatniczymi, a rolnikami i mieszkańcami obszarów wiejskich.

Głównymi źródłami finansowania procesów modernizacji rolnictwa oraz obszarów wiejskich były środki finansowe UE. Na początku wspierały działania przedakcesyjne przeznaczane na dostosowanie rolnictwa i jego otoczenia do funkcjonowania w warunkach ekonomicznych Wspólnoty, a po akcesji finansowały sektor rolny w ramach WPR oraz różne programy operacyjne skierowane do rolnictwa i obszarów wiejskich. Do sektora rolnego i mieszkańców wsi województwa podkarpackiego wpłynęły środki w kwocie ponad 6,53 mld zł. Kwotę tę rolnikom wypłaciły agencje płatnicze. Natomiast doradcy rolni przekazali rolnikom informacje o działaniach, z których mogą rolnicy skorzystać oraz pomogli opracować stosowne biznesplany i wnioski o płatność.

Ważnym instrumentem wsparcia przedakcesyjnego, w którym służby doradcze wykazały się dużym zaangażowaniem był program SAPARD, z którego na Podkarpacie wpłynęły środki w kwocie 302 mln zł i z nich zrealizowano 1 220 różnego rodzaju inwestycji niezbędnych na terenach wiejskich. Umożliwił on także upowszechnienie wiedzy o przepisach i zasadach funkcjonowania rolnictwa w UE. Nabyte doświadczenia i umiejętności przy jego wdrażaniu zostały wykorzystane na potrzeby realizacji WPR po akcesji.

W pierwszych latach funkcjonowania w warunkach wspólnoty rolnicy skorzystali z instrumentów wsparcia unijnego w formie płatności bezpośrednich oraz w ramach programów operacyjnych: Sektorowego Programu Operacyjnego „Restrukturyzacja i modernizacja sektora żywnościowego oraz rozwoju obszarów wiejskich" i Planu Rozwoju Obszarów Wiejskich na lata 2004-2006, a następnie głównym źródłem finansowania rolnictwa był Program Rozwoju Obszarów Wiejskich na lata 2007-2013.

W ramach pomocy krajowej z tytułu zwrotu producentom rolnym części podatku akcyzowego zawartego w cenie oleju napędowego rolnicy z województwa podkarpackiego otrzymali w latach 2006 - 2012 kwotę w wysokości ok. 86 mln zł.

Na podstawie opublikowanych wyników Powszechnego Spisu Rolnego z roku 2010 można dokonać oceny stanu rolnictwa i obszarów wiejskich na Podkarpaciu oraz określić zakres zmian, jakie miały miejsce dzięki środkom unijnym na rolnictwo i udziału w tym publicznego doradztwa rolniczego.

Powierzchnia użytków rolnych w gospodarstwach rolnych uległa zmniejszeniu o ponad 14%. Zmniejszyła się również powierzchnia zasiewów o blisko 16%. Wzrosła natomiast powierzchnia sadów o ok. 46,8% oraz łąk trwałych o 12%.

W strukturze zasiewów areał zasiewu zbóż zmniejszył się o 12% i tylko w 1,4% gospodarstw produkcja zbóż ma charakter towarowy (powierzchnia uprawy przekracza 10 ha). Nie nastąpiła zmiana poziomu plonowania zbóż i wynosi średnio w województwie 31,5 dt/ha. Znacznemu zmniejszeniu, bo o 46,5% uległ areał uprawy ziemniaków. Powierzchnia uprawy buraków cukrowych zmniejszyła się o 30%. Nastąpił znaczny wzrost uprawy rzepaku o 145%.

Powierzchnia upraw ogrodniczych zwiększyła się o 5%, a największy wzrost nastąpił w powierzchni sadów. Natomiast zmniejszył się areał uprawy warzyw gruntowych o 50,2% oraz truskawek o 57%.

Na Podkarpaciu nadal utrzymuje się bardzo wysoki poziom zakwaszenia gleb. W zależności od regionu województwa zakwaszenie wynosi od 60 do 80% ogólnej powierzchni UR. Ponad 50% gleb użytkowanych rolniczo wykazuje duży deficyt zasobności w fosfor i potas.

Nawożenie mineralne i organiczne stosuje 64% gospodarstw prowadzących działalność rolniczą i jest niższe o 50% niż średnio w kraju. Wapnowanie gleb stosuje zaledwie 4% gospodarstw prowadzących działalność rolniczą.

Wzrosła powierzchnia gruntów wymagających rekultywacji. Jako pozytywne zjawisko należy uznać zmniejszenie o 74% powierzchni gruntów ugorowanych i odłogujących, co ma ścisły związek z objęciem gospodarstw rolnych systemem płatności obszarowych, których przyznanie uwarunkowane jest utrzymaniem gruntu w dobrej kulturze rolnej.
Zmniejszyła się o 16,2% liczba gospodarstw rolnych. Wystąpiło to w grupie gospodarstw do 10 ha. Zwiększyła się średnia wielkość gospodarstw rolnych powyżej 1 ha i wynosi 4,44 ha. Jednak struktura agrarna na Podkarpaciu nie uległa istotnej poprawie. Nadal utrzymuje się bardzo wysoki udział gospodarstw od 1 ha do 5 ha, który wynosi 82,3%. Gospodarstwa powyżej 10 ha stanowią zaledwie 4,3% ogółu gospodarstw powyżej 1 ha UR. Nadal utrzymuje się duże rozdrobnienie działek w gospodarstwach.

Zwiększyła się o 7,3% liczba ciągników rolniczych, przy jednoczesnym spadku ilości gospodarstw i areału UR. Zmniejszyła się o ok. 20% średnia powierzchnia gruntów przypadająca na 1 ciągnik. Wyposażenie gospodarstw rolnych w maszyny rolnicze jest znacznie lepsze i to pod względem ilościowym, jak i jakościowym. W latach 2007-2012 rolnicy zakupili ok. 780 nowych ciągników oraz ponad 3,5 tys. maszyn i narzędzi rolniczych. Wiele maszyn jest najnowszej generacji zakupionych w ramach działań objętych programami operacyjnymi przeznaczonymi dla rolników i środowisk wiejskich. W modernizacji tych gospodarstw uczestniczyli pracownicy PODR w Boguchwale poprzez świadczenie doradztwa i opracowanie odpowiednich biznesplanów. Doradcy rolni przez takie działania skutecznie wprowadzili innowacje do tradycyjnych technologii produkcji rolnej.

W województwie podkarpackim nastąpił głęboki regres w chowie zwierząt gospodarskich. Największe spadki wystąpiły w pogłowiu bydła ogółem – o 42%, w tym krów o blisko 49% oraz w pogłowiu trzody chlewnej o 23% i loch o 30%. Wyjątek stanowią owce, których liczebność wzrosła o 27%. Zwierzęta gospodarskie utrzymywane są w 56% ogółu gospodarstw prowadzących działalność rolniczą. Na przestrzeni 8 lat z chowu i hodowli bydła wycofało się 59,6% gospodarstw, w tym gospodarstw z chowem krów 61,1%, trzody chlewnej 46,3% i owiec 11,6%. W związku z redukcją pogłowia zwierząt gospodarskich uległa wyraźnemu zmniejszeniu produkcja żywca rzeźnego oraz mleka. Pomimo tego nastąpił wzrost skupu żywca ogółem o ponad 9%, co jest wynikiem wysokiego skupu żywca drobiowego.

O niskiej towarowości produkcji rolnej świadczy fakt, że do skupu trafia zaledwie 10-20% zbioru zbóż, 1-4% zbiorów ziemniaków, czy ok. 35% produkowanego mleka.

Dla bardzo dobrze rozwiniętego na Podkarpaciu przetwórstwa rolno-spożywczego, którego technologie produkcji dostosowano do wymogów unijnych i przy istotnym wsparciu finansowym UE, zaczyna brakować surowca. Występuje to w branży trzody chlewnej, a w szczególności w chowie macior i braku prosiąt na rynku rolnym.

Najlepiej rozwinięte branże przemysłu rolno-spożywczego to: przetwórstwo zbóż, mięsa, mleka, owoców i warzyw, produkcji biopaliw i przemysł cukrowniczy.
Rolnictwo podkarpackie zaspokaja w pełni potrzeby surowcowe jedynie w przypadku produkcji rzepaku na biopaliwa. Natomiast w innych branżach skala zaopatrzenia w surowiec jest zaspokajana następująco:

- zboża – 60%,
- żywiec wieprzowy – 42%,
- żywiec wieprzowy i cielęcy – 90%,
- żywiec drobiowy – 80%,
- mleko – 70%,
- jabłka przemysłowe – 35%,
- pozostałe owoce – 45%,
- warzywa – 50%,
- buraki cukrowe – 40%.

Nastąpiła poprawa ogólnego wykształcenia właścicieli gospodarstw rolnych. Przygotowanie rolnicze posiada 67 tys. rolników, tj. ok. 30% ogółu prowadzących gospodarstwa z działalnością rolniczą. Ponad 62% z nich to osoby, które ukończyły kursy rolnicze prowadzone przez PODR w Boguchwale.

Z działalności rolniczej utrzymuje się tylko 8,3% gospodarstw rolnych (wzrost o 1,4%). Główny dochód ludności rolniczej pochodzi z pracy najemnej - 37,5% (wzrost o 6,8%) oraz renty, emerytury zasiłki - 36% (spadek o 9,4%).

Po akcesji do UE nastąpiło w województwie podkarpackim powolne odchodzenie od tradycyjnego rolnictwa, a coraz większego znaczenia zaczęła nabierać produkcja żywności metodami ekologicznymi, wykorzystująca duży potencjał siły roboczej w środowisku wiejskim. Ogólna liczba gospodarstw ekologicznych (objętych kontrolą i certyfikacją) w naszym województwie wynosi 1 940 gospodarstw i prowadzi produkcję na obszarze ok. 30,4 tys. ha. Funkcjonuje 18 przetwórni przetwarzające i wprowadzające do obrotu rynkowego żywność ekologiczną. Rolnicy prowadzący produkcję ekologiczną w województwie podkarpackim otrzymują dotację w kwocie ok. 14-15 mln zł rocznie.

Drugim działaniem rozwijającym się na terenie województwa podkarpackiego jest agroturystyka. Działalność agroturystyczną prowadzi 594 gospodarstw, które dysponują 2 365 pokojami gościnnymi gdzie znajduje się 6 121 miejsc noclegowych.

Innym rozwijającym się działaniem jest produkcja żywności o wysokich parametrach jakościowych wytwarzana w oparciu o sprawdzone w odległej przeszłości receptury określane mianem tradycyjnych. Na liście produktów tradycyjnych MRiRW wpisanych zostało 154 produkty tradycyjne (1 miejsce w kraju). Ponadto do europejskiego rejestru Chronionych Nazw Pochodzenia zostały zapisane z Podkarpacia dwa produkty regionalne, a mianowicie: Podkarpacki miód spadziowy oraz Fasola wrzawska.

Po wejściu do UE wielu rolników zaczęło poszukiwać dodatkowych i alternatywnych źródeł dochodów poprzez produkcję roślin z wykorzystaniem na cele energetyczne. W województwie podkarpackim powierzchnia użytków rolnych z uprawą roślin energetycznych wynosi ok. 1 500 ha, a przygotowanych do ich uprawy jest ok. 92 tys. ha.

II. Sprawozdanie z realizacji rocznego programu działania PODR w Boguchwale za 2013 r.

Zadania realizowane przez PODR w Boguchwale wynikały z założeń zawartych w „Programie działalności PODR w Boguchwale na 2013 r.”, które zostały opracowane zgodnie z art. 8 ust.1 pkt 1 ustawy o jednostkach doradztwa rolniczego (Dz. U. z 2013 r., poz. 474).

Pracownicy PODR w Boguchwale w 2013 r. podejmowali przede wszystkim działania na rzecz stymulowania rozwoju rolnictwa, jak również pobudzali i wspierali rozwój całych społeczności wiejskich. W realizacji podstawowych zadań wykorzystywali cztery rodzaje działań: doradcze, szkoleniowe, informacyjne, upowszechnieniowe i promocyjne.
Realizacja wszystkich zadań zawartych w programie działania koncentrowała się na współpracy z organizacjami działającymi na rzecz rolnictwa.

Realizowane działania były kontynuacją podjętych w 2004 r. wysiłków w kierunku modernizacji i restrukturyzacji gospodarstw rolnych, a także rolnictwa województwa podkarpackiego oraz obowiązku spełnienia przez gospodarstwa zasad wzajemnej zgodności i zaspokojeniu oczekiwań społecznych na produkcję:

– zdrowej żywności wytworzonej w zgodzie ze środowiskiem,
– żywności wysokiej jakości, o wysokim stopniu przetworzenia,
– żywności różnorodnej, wyprodukowanej w warunkach zapewniających wymagania dobrostanu zwierząt.

Zadania realizowane przez PODR w Boguchwale wkomponowane są w obszary i cele strategiczne oraz priorytety rozwoju rolnictwa województwa podkarpackiego poprzez: pierwszy cel strategiczny – wielofunkcyjny rozwój obszarów wiejskich sprzyjający powstawaniu rentownych gospodarstw rolnych oraz kreowaniu pozarolniczych źródeł dochodów: realizowane były następujące priorytety rozwoju:
I.1. Rozwój pozarolniczych form działalności gospodarczej w warunkach zrównoważonego rozwoju,
I.2. Odnowa wsi oraz modernizacja przestrzeni wiejskiej,
I.3. Wzrost konkurencyjności gospodarstw rolnych,
I.4. Rozwój rynku rolnego.
Drugi cel strategiczny – poprawa jakości środowiska oraz zachowanie i ochrona zasobów przyrodniczych i wartości krajobrazowych:
II.1. Podnoszenie świadomości ekologicznej społeczeństwa.

W okresie sprawozdawczym cele do jakich zmierzał Ośrodek w pracy doradczej obejmowały:

1. Unowocześnianie gospodarstw rolnych oraz podnoszenie efektywności produkcji rolnej i podnoszenie kwalifikacji producentów rolnych.
2. Wdrażanie sprawnego systemu informacji rynkowych, sprzedaży bezpośredniej i organizacji producentów rolnych.
3. Pomoc rolnikom w dostosowaniu gospodarstw rolnych do standardów Unii Europejskiej w aspekcie: poprawy konkurencyjności, ochrony środowiska, dobrostanu zwierząt i zdrowego odżywiania konsumenta, a także wykorzystania dostępnych instrumentów Wspólnej Polityki Rolnej.
4. Doskonalenie technologii produkcji rolniczej ze szczególnym uwzględnieniem standardów jakościowych UE.
5. Prowadzenie działalności badawczej wdrożeniowo-upowszechnieniowej dla potrzeb edukacyjnych rolników.
6. Kompleksowe doradztwo ekonomiczne dla rolników.

7. Współpracę z Instytutem Ekonomiki Rolnictwa i Gospodarki Żywnościowej w zakresie dostarczania danych z gospodarstw rolnych uczestniczących w procesie programowania Wspólnej Polityki Rolnej.
8. Odnowę wsi oraz zachowania dziedzictwa kulturowego.
9. Wspieranie przedsięwzięć dotyczących estetyki i bezpieczeństwa na wsi, aktywizację dzieci i młodzieży. Działania na rzecz zachowania dziedzictwa kulturowego oraz promocję produktu regionalnego, tradycyjnego i lokalnego.
10. Prowadzenie działalności szkoleniowej w ramach działalności statutowej i odpłatnie w ramach działalności komercyjnej. Prowadzenie laboratorium paszowego wspierającego działania merytoryczne Ośrodka.
11. Promocję sektora rolnego poprzez organizację imprez wystawienniczo-handlowych.

W 2013 r. skutecznie kontynuowano działania, które zostały uruchomione przez Agencję Restrukturyzacji i Modernizacji Rolnictwa w ramach Programu Rozwoju Obszarów Wiejskich na lata 2007-2013.

Dzięki dużemu zaangażowaniu pracowników PODR w Boguchwale, planowane zadania w 2013 r. zostały w pełni zrealizowane.

Pracownicy PODR w Boguchwale wykonali również zadania ponadplanowe, które związane były z przywracaniem potencjału produkcji rolnej w wyniku wystąpienia klęsk żywiołowych oraz wprowadzeniem odpowiednich działań zapobiegawczych. Innym dodatkowym działaniem było kontynuowanie działalności uruchomionej od 22 lutego 2010 r. w Centrum Kształcenia w ramach projektu „Wioska Internetowa – kształcenie na odległość na terenach wiejskich".

Podkarpackim Ośrodkiem Doradztwa Rolniczego w Boguchwale w 2013 r. kierowali:
a) do 19 sierpnia 2013 r. – dyrektor Tadeusz Płoszaj powołany uchwałą nr 20/308/11 Zarządu Województwa Podkarpackiego z dnia 2 lutego 2011 r. oraz zastępca dyrektora – Krystyna Gdula, powołana na to stanowisko przez Wojewodę Podkarpackiego 11 stycznia 2008 r. i II zastępca dyrektora Antoni Golonkiewicz powołany uchwałą nr VII/98/11 Sejmiku Województwa Podkarpackiego z dnia 25 marca 2011 r.
b) od 19 sierpnia 2013 r. – dyrektor Jerzy Jakubiec powołany uchwałą nr 258/6316/13 Zarządu Województwa Podkarpackiego z dnia 19 sierpnia 2013 r. oraz zastępca dyrektora Janina Kamińska, powołana na to stanowisko uchwałą nr 262/6430/13 Zarządu Województwa Podkarpackiego z dnia 29 sierpnia 2013 r.
Za sprawy finansowe odpowiedzialną była główna księgowa – Anna Gajda.

Zadania zapisane w programie działania na 2013 r. realizowała załoga, której stan zatrudnienia na 31.12.2013 r. wynosił 319 osób i był wyższy o 7 osób w porównaniu z rokiem 2012.

Przygotowanie zawodowe pracowników do pełnienia funkcji doradcy rolniczego utrzymało się na tym samym poziomie, jak w roku poprzednim. Wykształcenie wyższe posiada 245 osób (77% załogi), średnie – 60 osób (19%), zawodowe – 11 osób (3%) i podstawowe – 3 osoby (1%).

Lista doradców rolnośrodowiskowych z uprawnieniami do prowadzenia doradztwa w ramach programu rolnośrodowiskowego na lata 2007-2013 obejmuje 88 pracowników, w tym; w PZDR – 82, a w Ośrodku w Boguchwale – 5 pracowników.
Na krajowej liście doradców rolniczych jest 200 pracowników, w tym: w PZDR – 164 pracowników, a w Ośrodku w Boguchwale – 36 pracowników.

Ekspertami integrowanej produkcji jest 5 pracowników w tym: w PZDR – 2 pracowników, a w Ośrodku w Boguchwale – 3 pracowników.

W zarządzaniu Ośrodkiem, dyrektorowi PODR w Boguchwale jako organ opiniodawczo-doradczy, pomagała Rada Społeczna Doradztwa Rolniczego działająca przy PODR w Boguchwale. W 2013 r. Zarząd Województwa Podkarpackiego, uchwałą nr 221/5249/13 z dnia 2 kwietnia 2013 r. zmienił 11 – osobowy skład Rady Społecznej Doradztwa Rolniczego działającej przy PODR w Boguchwale. Zarząd Województwa Podkarpackiego w Rzeszowie odwołał ze składu Rady – Marcina Ciźlę i Barbarę Możdżan i powołał do składu Rady – Marka Kota i Zbigniewa Czerniakowskiego. Natomiast uchwałą nr 269/6529/13 z dnia 13 września 2013 r. odwołał ze składu Rady – Marka Kota i powołał do składu Rady – Mariusza Bednarza.
Pracami Rady kierował przewodniczący – prof. Stanisław Sosnowski oraz zastępcy przewodniczącego Stanisław Bartman i Wiesław Baranowski.
W skład Rady Społecznej Doradztwa Rolniczego działającej przy PODR w Boguchwale wchodzą:

1. Wiesław Baranowski – przedstawiciel Sejmiku Województwa Podkarpackiego,
2. Mariusz Bednarz – przedstawiciel Zarządu Województwa Podkarpackiego,
3. Stanisław Bartman – przedstawiciel Podkarpackiej Izby Rolniczej,
4. Arkadiusz Bęben – przedstawiciel Podkarpackiej Izby Rolniczej,
5. Stanisław Uchman – przedstawiciel Wojewódzkiego Związku Kółek i Organizacji Rolniczych,
6. Bogusław Maśnik – przedstawiciel Związku Zawodowego Rolnictwa „SAMOOBRONA" Województwa Podkarpackiego,
7. Rafał Kumek – przedstawiciel Związku Zawodowego Centrum Narodowe Młodych Rolników,
8. Władysław Rak – przedstawiciel Związku Zawodowego Rolników „OJCZYZNA",
9. Stanisław Sosnowski – przedstawiciel Wyższej Szkoły Inżynieryjno-Ekonomocznej z siedzibą w Rzeszowie,
10. Zbigniew Czerniakowski – przedstawiciel Uniwersytetu Rzeszowskiego,
11. Kazimierz Sroka – przedstawiciel Zespołu Szkół Agro-Technicznych im. Wincentego Witosa w Ropczycach.

RSDR od chwili jej powołania, tj. od lutego 2005 r., odbyła 43 posiedzenia, w tym w 2013 r. Rada spotkała się na swych posiedzeniach 5 razy. W 2013 r. RSDR, jako organ doradczy dyrektora, podjęła i przedyskutowała wszystkie problemy z jakimi dyrektor PODR w Boguchwale zwrócił się do Rady. RSDR swe decyzje i opinie wyraziła w 9 uchwałach jakie podjęła w 2013 r. Uchwały dotyczyły:

- opinii dotyczących realizacji programu działania i planu finansowego za 2012 r. – 2 uchwały,
- opinii dotyczących zmian w planie finansowym w 2013 r. – 3 uchwały,
- opinii dotyczących zmian w cenniku usług świadczonych odpłatnie przez PODR w Boguchwale – 1 uchwała,
- opinii dotyczącej zamiaru odwołania dyrektora Tadeusza Płoszaja – 1 uchwała,
- opinii dotyczących rocznego programu działania i planu finansowego na 2014 r. – 2 uchwały.

Sprawozdanie z realizacji rocznego programu działalności Podkarpackiego Ośrodka Doradztwa Rolniczego w Boguchwale za 2013 r. nawiązuje do „Programu działalności PODR w Boguchwale na 2013 r.” i w dalszej części w szczegółowy sposób opisuje realizację wykonania zadań i uzyskane efekty.

Specjaliści doradztwa rolniczego Podkarpackiego Ośrodka Doradztwa Rolniczego w Boguchwale nawiązali współpracę z 101 421 gospodarstwami, w tym 92 714 rolników wyraziło zgodę na przetwarzanie danych osobowych w zakresie działalności doradczej i ściśle ze specjalistami powiatowymi i gminnymi realizowali zadania, jakie były zapisane w programie działalności na 2013 r.

W gospodarstwach tych doradztwo rolnicze realizowane było poprzez indywidualne porady oraz doradztwo indywidualne i grupowe, zapewniało kompleksowość usług doradczych oraz przekazywanie stosownych informacji rolniczych.

W ramach współpracy udzielono:

- indywidualne porady rolnicze – 240 014 porad,
- doradztwo indywidualne i grupowe – 310 059 porad,
- działalność oświatowa – 19 859 rolników (szkolenia z technologii produkcji i PROW),
- w konferencjach i seminariach wojewódzkich i powiatowych uczestniczyło – 1 400 osób,
- w szkoleniach dających uprawnienia w zakresie obrotu, konfekcjonowania i stosowania środków ochrony roślin oraz BHP uczestniczyło – 3 323 osób,
- podnieśli kwalifikację i poszerzyli wiedzę na szkoleniach dostępnych w „Wiosce Internetowej” – 510 osób,
- szacowanie strat w uprawach rolnych powstałych w wyniku zjawisk o charakterze klęskowym – 5 768 gospodarstw,
- szacowanie szkód wyrządzonych przez zwierzynę – 1 080 rolników,
- badanie sprawności technicznej opryskiwaczy ciągnikowych – 1 319 rolników,
- zarejestrowano ponad 140 tys. wizyt na stronie internetowej PODR w Boguchwale.

Specjaliści doradztwa rolniczego Podkarpackiego Ośrodka Doradztwa Rolniczego w Boguchwale współpracowali w 2013 roku z 101 421 rolnikami, a liczba rolników objętych doradztwem do ogólnej liczby rolników w województwie podkarpackim wynosiła 69,9%. Obciążenie pracą jednego pracownika w PZDR wynosiło 528 gospodarstw. Tak więc na planowany w 2013 r. miernik obciążenia pracą, wynoszący 101 000 gospodarstw w województwie podkarpackim i 511 gospodarstw na jednego pracownika został przekroczony odpowiednio o 0,5 i 2,2 procent.

Do pomiaru stopnia realizacji celu w 2013 r. został użyty miernik „Powierzchnia gruntów rolnych, na których obniżono koszty gospodarowania w stosunku do ogółu gruntów rolnych w województwie podkarpackim” i wynosił 66,7%, został zrealizowany na poziomie planowanym, tj. 67,0%.

Działalnością doradczą objęto 101 421 gospodarstwa i w tych gospodarstwach specjaliści doradztwa rolniczego świadczyli 310 059 różnych form doradztwa, tak więc średnio w ciągu roku, doradca u każdego z rolników doradzał 3 razy (przy rozpiętości od 1 do 6 razy).

Szczegółową realizację programu działania uwzględnia tabelaryczne i opisowe

sprawozdanie z wykonania planowanych zadań sporządzone w oparciu o dane zarejestrowane w Informatycznej Bazie Danych i sprawozdaniach kierowników działów Ośrodka.

Sprawozdanie z realizacji rocznego programu działania PODR w Boguchwale za 2013 r.

A. Część opisowa

I. Poprawa konkurencyjności gospodarstw rolnych poprzez: unowocześnienie gospodarstw rolnych, podnoszenie efektywności produkcji rolnej i podnoszenie kwalifikacji producentów rolnych.

1. Doradztwo rolnicze realizowane było poprzez indywidualne porady oraz doradztwo indywidualne i grupowe, zapewniało kompleksowość usług doradczych oraz przekazywanie stosownych informacji rolniczych. Doradztwo indywidualne i grupowe w 2013 r . zostało wykonane w ilości – 310 059 porad,

Prowadzenie działalności doradczej poszczególnych PZDR – doradztwo indywidualne i grupowe przekazywanie rolnikom informacji, działalność oświatowa.

Lp.	POWIAT - PZDR	Ilość wszystkich form doradczych świadczonych rolnikom w 2013 r.
1.	Brzozów	15 128
2.	Dębica	18 707
3.	Jarosław	22 581
4.	Jasło	21 593
5.	Kolbuszowa	7 978
6.	Krosno	20 991
7.	Lesko	6 183
8.	Leżajsk	14 804
9.	Lubaczów	14 507
10.	Łańcut	10 671
11.	Mielec	10 795
12.	Nisko	11 6543
13.	Przemyśl	26 455
14.	Przeworsk	22 029
15.	Ropczyce	7 551
16.	Rzeszów	17 994
17.	Sanok	20 217
18.	Stalowa Wola	10 706
19.	Strzyżów	13 947
20.	Tarnobrzeg	6 151

21.	**Ustrzyki Dolne**	7 889
	Ośrodek	1 528
	RAZEM	**310 059**

2 Korzystanie z usług doradczych przez rolników i posiadaczy lasów

PODR w Boguchwale świadczył usługi doradcze rolnikom i posiadaczom lasów. W ramach działania 1.1.4 PROW podpisano umowy z 60 rolnikami. Wykonano dla nich kompleksową ocenę gospodarstw rolnych w zakresie spełniania wymogów wzajemnej zgodności.

Korzystanie z usług doradczych przez rolników i posiadaczy lasów

Lp.	Powiaty	Razem	Ilość umów 2009 r.	Ilość umów 2010 r.	Ilość umów 2011 r.	Ilość umów 2012 r.	Ilość umów 2013 r.
1.	Brzozów	18	16	0	2	0	0
2.	Dębica	38	29	7	0	2	0
3.	Jarosław	63	20	12	8	15	8
4.	Jasło	25	20	2	3	0	0
5.	Kolbuszowa	32	13	14	1	3	1
6.	Krosno	59	45	11	2	1	0
7.	Lesko	37	21	6	7	3	0
8.	Leżajsk	55	28	10	8	9	0
9.	Lubaczów	103	27	25	9	24	18
10.	Łańcut	54	25	19	6	3	1
11.	Mielec	40	24	6	1	7	2
12.	Nisko	31	18	8	2	3	0
13.	Przemyśl	98	49	3	29	10	7
14.	Przeworsk	70	20	13	16	17	4
15.	Ropczyce	41	16	17	6	1	1
16.	Rzeszów	143	74	53	2	0	14
17.	Sanok	66	40	17	2	7	0
18.	Stalowa Wola	18	7	2	4	4	1
19.	Strzyżów	40	16	12	6	3	3
20.	Tarnobrzeg	12	8	3	0	1	0
21.	Ustrzyki D.	66	32	17	11	6	0
Razem		**1 109**	**548**	**257**	**125**	**119**	**60**

II. Wdrażanie sprawnego systemu informacji rynkowych, sprzedaży bezpośredniej i organizacji producentów rolnych

1. Działania na rzecz rozwoju rynku mleka

2. Poprawa wydajności mlecznej krów, higiena produkcji mleka i zdrowotność zwierząt

3. Chów bydła mlecznego i opasowego

4. Inicjowanie działań w zakresie organizacji wołowiny wysokiej jakości w województwie podkarpackim

Województwo podkarpackie nie jest potentatem w towarowej produkcji mleka, skup z terenu naszego województwa stanowi 1,2% skupu krajowego. Obserwuje się postępującą tendencję, że gospodarstwa małe wycofują się z chowu bydła i produkcji mleka, natomiast następuje koncentracja produkcji w gospodarstwach wielokrowich.

Liczba towarowych producentów mleka

Wyszczególnienie	Liczba dostawców	
	Hurtowych	Bezpośrednich
01.04.2009	6 566	2 390
01.04.2010	6 079	1 887
01.04.2011	5587	1611
01.04.2012	5150	1400
01.04 2013	4 962	1313
Różnica w stosunku do 2012 r.	- 188	- 87

Kwoty mleczne dla podkarpackich producentów

Data	Kwota mleczna /w mln kg/		
	hurtowa	Bezpośrednia	Razem
01.04.2009	120,7	9,3	130,0
01.04.2010	123, 4	8, 2	131,6
01.04.2011	119,6	7,4	127,0
01.04.2012	116,8	6,7	123,5
01.04.2013	118,3	6,3	124,6

W roku kwotowym kończącym się w marcu 2013 r. istniało realne niebezpieczeństwo przekroczenia krajowej kwoty mlecznej, dlatego też pomagano rolnikom w zakresie transferu kwot mlecznych. W tym temacie dla wszystkich zainteresowanych rolników świadczono doradztwo, pomagając im wypełnić stosowne dokumenty celem złożenia w ARR. Informowano również producentów jakie działania należy podjąć aby nie przekroczyć swoich kwot mlecznych. Na terenie województwa podkarpackiego skup mleka prowadzi 20 podmiotów mających siedzibę na terenie województwa podkarpackiego oraz 14 podmiotów z innych województw.

W 2013 r. nastąpił znaczny wzrost cen skupu mleka w stosunku do roku ubiegłego. Średnia cena skupu mleka na Podkarpaciu wynosiła 1,35 zł/kg, maksymalna do 1,80 zł/kg w najlepszych wysoko towarowych gospodarstwach. Spółdzielnie mleczarskie bardzo silnie konkurują między sobą o surowiec mając dobrą koniunkturę na zbyt swoich produktów. Zmiany własnościowe w sektorze przetwórstwa mleka - przejęcie RESMLECZ w Trzebownisku przez Spółdzielnię Mleczarską MLEKOVITA oraz plany włączenia Okręgowej Spółdzielni Mleczarskiej w Sanoku do innego zakładu - wpłynęły na zwiększone zainteresowanie dużych producentów mleka dalszym rozwojem skali produkcji – większa stabilizacja cen i ich zadawalający poziom.

W zakresie rynku mleka rolnicy podkarpaccy zorganizowali się w 4 Grupy Producentów Rolnych:

- Podkarpacka Spółdzielnia Producentów Mleka "PROMLEK"w Wielopolu Skrzyńskim z/s w Sielcu,
- Spółdzielcza Grupa Producencka "GPR Mleczna " w Róży,
- Spółdzielnia Producentów Mleka "KRASULA" w Chorzelowie,
- Spółdzielcza Grupa Producencka "Simental" w Odrzechowej.

Rynek mięsa wołowego

Chów bydła mięsnego na terenie województwa stanowi niewielki udział w pogłowiu bydła. Przyczyn należy szukać w niskiej opłacalności chowu bydła mięsnego oraz niezorganizowanym rynku producenta. Większe hodowle bydła mięsnego znajdują się w powiecie sanockim, leskim, jasielskim. Samorząd Województwa Podkarpackiego w 2013 roku już drugi rok realizował „Program aktywizacji gospodarczo – turystycznej województwa podkarpackiego poprzez promocję cennych przyrodniczo i krajobrazowo wskazanych terenów łąkowo – pastwiskowych z zachowaniem bioróżnorodności w oparciu o naturalny wypas". Celem programu jest przywrócenie i wykorzystanie terenów przyrodniczo i krajobrazowo cennych do wypasu oraz wzrost pogłowia zwierząt trawożernych. Chodzi również o to aby użytki zielone nie były tylko koszone i pozostawiona na nich zielonka, lecz aby ta zielonka została skarmiona, aby na UZ wypasały się zwierzęta. W programie w 2013 roku uczestniczyło 6 stowarzyszeń z terenu województwa podkarpackiego, które przystąpiły do konkursu i złożyły swoją ofertę. Dofinansowanie wyniosło od 190 – 250 zł do każdego ha w zależności od obsady pastwiska. W programie w 2013 roku uczestniczyło około 500 gospodarstw. Wypas prowadzono na powierzchni 7 000 ha ekstensywnie użytkowanych trwałych użytkach zielonych, na których wypasano 9 000 sztuk bydła, owiec, kóz i koni. Prowadzenie ekstensywnego wypasu hamuje rozprzestrzenianie się dzikiej roślinności oraz samosiewów drzew i krzewów, ponadto korzystnie wpływa na bioróżnorodność. Zwierzęta wypasane na ekstensywnie użytkowanych pastwiskach korzystają z dużej ilości ziół i różnorodnych roślin a w konsekwencji wartość biologiczna uzyskanego mleka czy mięsa jest bardzo wysoka i charakteryzują się one lepszą smakowitością. Ośrodek w tym zakresie organizował producentów pomagając im przygotować ofertę a następnie realizację programu. Prowadzono również w tym zakresie szkolenia dla rolników.

Organizację rynku próbują rozpocząć rolnicy łączący się w GPR:

- Spółdzielcza Grupa Producencka "SIMENTAL - WOLOWINA" w Odrzechowej
- Spółdzielnia Producentów Bydła Mięsnego "ROL-SIM" w Grabownica Starzeńska

Ceny skupu żywca wołowego wynoszące 6,0-6,5 zł/kg nie gwarantują opłacalności, szczególnie przy intensywnym sposobie opasu. Ekstensywna technologia opasu (w oparciu o użytki zielone) nie stanowi zachęcającej alternatywy ze względu na bardzo długi okres zwrotu kapitału.

wróć

Pogłowie bydła w województwie podkarpackim [pogłowie – wg systemu IRZ ARiMR]

lp.	POWIAT	2008		2009		2010		2011		2012		2013	
		ilość stad	pogłowie	ilość stad	pogłowie	ilość stad	pogłowie	ilość stad	pogłowie	ilość stad	pogłowie	ilość stad	pogłowie
1.	BIESZCZADZKI	733	4 047	661	3 769	611	3 518	556	3 235	514	3 309	435	3 236
2.	BRZOZOWSKI	3027	5 908	2724	5 479	2147	4 624	1860	4 256	1704	4 163	1545	3 971
3.	DĘBICKI	4806	11 110	4499	10 456	4176	9 772	3850	10 015	3611	9 422	3242	10 023
4.	JAROSŁAWSKI	4037	8 916	3699	8 167	3319	7 200	2899	6 409	2652	6 113	2263	5 577
5.	JASIELSKI	3684	8 111	3332	7 645	2911	6 887	2536	6 488	2262	6 211	2044	6 234
6.	KOLBUSZOWSKI	3526	8 176	3287	7 619	3033	7 036	2743	6 528	2490	6 197	2258	5 925
7.	KROŚNIEŃSKI	2878	7 357	2609	6 985	2253	6 363	1993	6 083	1831	5 915	1678	6 265
8.	LESKI	665	1 936	597	1 785	517	1 639	425	1 529	394	1 471	353	1 480
9.	LEŻAJSKI	2357	5 997	2116	5 596	1924	4 941	1732	4 567	1569	4 448	1311	4 175
10.	LUBACZOWSKI	2783	9 018	2628	8 379	2404	7 853	2126	7 110	1947	6 929	1750	6 898
11.	ŁAŃCUCKI	2486	4 494	2278	4 053	2017	3 523	1801	4 427	1640	4 201	1457	3 635
12.	MIELECKI	3425	9 647	3205	9 128	2954	8 294	2675	7 978	2485	7 686	2257	7 524
13.	NIŻAŃSKI	2337	4 883	2180	4 531	1967	4 271	1717	3 900	1591	3 788	1382	3 599
14.	PRZEMYSKI	3127	7 019	2837	6 401	2494	5 711	2120	5 086	1776	4 689	1553	4 474
15.	PRZEWORSKI	3474	9 458	3150	8 760	2815	8 005	2249	7 090	1980	7 262	1716	6 642
16.	ROPCZYCKO-SĘDZISZOWSKI	4106	8 929	3804	8 408	3520	8 034	3310	7 893	3064	7 817	2814	7 421
17.	RZESZOWSKI	6563	13 292	6084	12 111	5448	10 753	4842	9 879	4397	9 262	3902	8 743
18.	SANOCKI	2592	11 247	2334	10 632	2122	10 104	1865	9 121	1690	8 989	1558	9 189
19.	STALOWOWOLSKI	1319	2 574	1250	2 510	1107	2 224	991	2 053	880	1 909	684	1 680
20.	STRZYŻOWSKI	2962	5 172	2689	4 641	2338	3 937	2013	3 536	1826	3 361	1590	3 202
21.	TARNOBRZESKI	2036	4 368	1868	4 089	1629	3 506	1463	3 835	1332	3 713	1159	3 479
Razem		**62 923**	**151 659**	**57 831**	**141 144**	**51 706**	**128 195**	**45 766**	**121 018**	**41 635**	**116 855**	**36 951**	**113 372**

Dane uzyskane z ARiMR wskazują, że część rolników nie przekazuje na bieżąco informacji z zakresu przemieszczania zwierząt, stąd też pogłowie jest o około 10% zawyżone.
Wg informacji Urzędu Statystycznego w Rzeszowie pogłowie bydła w województwie podkarpackim wynosi 102 tys. szt., co stanowi zaledwie 1,8% pogłowia bydła w kraju. Pogłowie krów wyniosło 68,1 tys. szt. i zgodnie z malejącą tendencją po raz kolejny zmniejszyło się o prawie 3% rocznie.

Udział poszczególnych grup wiekowo-użytkowych w strukturze stada bydła przedstawia się następująco:

Grupy wiekowe bydła	Pogłowie szt.	Procentowa struktura
Cielęta i młodzież do 1 roku	20 653	20,2%
Bydło hodowlane i rzeźne w wieku 1-2 lat	11 203	11,0%
Krowy	68 134	66,8%
Pozostałe bydło dorosłe powyżej 2 lat	2 024	2,0%
Razem	102 014	100,0%

Wysoki udział krów w strukturze stada wynika jeszcze ze zbyt małego zainteresowania podkarpackich rolników chowem bydła opasowego, chociaż w ostatnim roku obserwuje się zwiększenie pogłowia cieląt oraz młodego bydła rzeźnego i hodowlanego w strukturze stada.

Obsada bydła na 100 ha użytków rolnych była ponad dwukrotnie niższa niż w kraju i wyniosła 16,3 szt. wobec 38,4 szt. średnio w kraju. Obsada krów na 100 ha UR wyniosła 10,9 szt. wobec 17,1 szt. w kraju. Spośród 151 480 podkarpackich gospodarstw jedynie 21%, tj. 31 900 prowadziło hodowlę bydła, w tym krów 30 700 gospodarstw. W ostatnim roku zmniejszył się o 7,3% udział gospodarstw posiadających 1 krowę oraz wzrósł udział gospodarstw posiadających powyżej 5 krów.

Koncentrowanie produkcji jest pożądaną tendencją jednak proces ten zachodzi jeszcze zbyt wolno. Również uwzględniając zasoby siły roboczej, pasz objętościowych i dochodowość mieszkańców naszej wsi, wydaje się uzasadnionym utrzymywanie pogłowia krów w małoobszarowych gospodarstwach jako źródło samozaopatrzenia rodzin rolniczych.

Struktura pogłowia krów w zależności od skali produkcji

Gospodarstwa posiadające	% pogłowia krów
1 krowę	29,1
2 krowy	19,6
3 – 4 krowy	12,6
5 – 9 krów	13,5
10 – 19 krów	10,5
20 – 29 krów	4,6
powyżej 30 krów	10,1

O skali rozdrobnienia produkcji świadczy fakt, że na Podkarpaciu zaledwie 25% pogłowia krów utrzymywanych jest w stadach liczących powyżej 10 krów, natomiast prawie 50% pogłowia jest w gospodarstwach 1 i 2 krowich.

5. Doskonalenie metod produkcji żywca wieprzowego z uwzględnieniem zasad cross-compliance. Optymalizacja produkcji w ieprzowiny: doskonalenie genetyczne, systemy żywienia, racjonalizacja kosztów.

Produkcja trzody chlewnej wykazuje tendencję malejącą ze względu na niskie ceny skupu żywca wieprzowego uzyskiwane przez małych producentów. Lepszą sytuację mają producenci wyspecjalizowani w produkcji trzody chlewnej posiadający dużą produkcję. Są oni często zrzeszeni w grupy producenckie, które posiadając umowy kontraktacyjne z zakładami przetwórczymi stabilizują dochodowość produkcji.

Złą sytuację miały gospodarstwa produkujące prosięta do dalszego tuczu – wysoka podaż prosiąt pochodzących z importu: Dania, Holandia, Niemcy. Musiały one konkurować z niskimi cenami importowanych prosiąt.

Gospodarstwa wyspecjalizowane w produkcji wieprzowiny zainteresowane były doradztwem technologicznym i żywieniowym oraz nowymi trendami w zakresie wyposażenia technicznego budynków inwentarskich.

W woj. podkarpackim pogłowie świń w województwie wynosi 186,3 tys. szt., co stanowi 1,6% pogłowia w skali kraju. Obsada trzody chlewnej na 100ha gruntów ornych jest prawie dwukrotnie niższa i wynosi 55,6 szt., natomiast w kraju 106,5 szt.

Chów świń w województwie prowadzi 18 tys. gospodarstw, lecz produkcja jest bardzo rozdrobniona, pomimo że w ostatnim okresie obserwuje się niewielki wzrost koncentracji produkcji. Pogłowie loch wynoszące 22 tys. sztuk utrzymywane jest w 9,1 tys. gospodarstw,

lecz zaledwie 175 gospodarstw posiada powyżej 10 macior. Z chowu świń rezygnują gospodarstwa utrzymujące 1 czy 2 sztuki, natomiast wzrasta liczba gospodarstw utrzymujących powyżej 20 sztuk.

Ceny za żywiec wieprzowy w 2013 r. kształtowały się na poziomie od 5,8 zł/kg do 6,4 zł kg i były to ceny w niewielkim stopniu dające rolnikom zysk z tej produkcji.

Ceny za prosięta kształtowały się na poziomie od 340 do 400 zł/parę.

Na terenie woj. podkarpackiego działają grupy producenckie:

a) Mieleckie Zrzeszenie Producentów Trzody Chlewnej " TUCZ- BOR" Sp. z o.o.,
b) Regionalne Zrzeszenie Producentów Trzody Chlewnej w Cieszanowie,
c) Podkarpacka Spółdzielnia Producentów Trzody Chlewnej "TUCZNIK " w Górnie,
d) Grupa Producencka TUCZ ROL" Sp. z o.o. w Górnie.

Coraz więcej zakładów mięsnych i ubojni płaci rolnikom nie za ilość sprzedanych tuczników lecz za jakość. To motywuje producentów do uzyskiwania wyższej mięsności, a za tym właściwego doboru świń do krzyżowania, prawidłowego żywienia i prowadzenia remontu stada.

Średnia mięsność świń w naszym woj. wynosi ok. 54 %. Do rejonów w których można zaobserwować wzrost produkcji trzody chlewnej to powiat mielecki, gdzie rolnicy osiągają coraz większy stopień specjalizacji oraz w nieznacznym stopniu strzyżowski.

Oprócz tradycyjnych linii uboju wieprzowiny rolnicy z woj. podkarpackiego mogą sprzedawać wieprzowinę z gospodarstw ekologicznych, które ubijane są w Spółce „Połonina" w Lesku. Za ekologiczne tuczniki ubojnia płaciła o 30 % wyższe ceny.

Na terenie woj. podkarpackiego znajduje się 9 gospodarstw hodowlanych, głównie ras pbz, wbp lub ich krzyżówki o łącznej obsadzie 275 loch.

Ocenę hodowlaną i użytkową prowadzi Polski Związek Hodowców i Producentów Trzody Chlewnej „ POLSUS".

Produkcja towarowa trzody chlewnej w województwie podkarpackim [szt. sprzedanych – wg systemu IRZ ARiMR]

lp.	POWIAT	2008		2009		2010		2011		2012		2013	
		ilość stad	Pogłowie	ilość stad	Pogłowie	ilość stad	Pogłowie	ilość stad	Pogłowie	ilość stad	Pogłowie	ilość stad	Pogłowie
1.	BIESZCZADZKI	6	8	0	0	1	0	2	0	1	0	3	5
2.	BRZOZOWSKI	147	1 499	143	1 448	138	1 499	77	800	72	940	67	1 168
3.	DĘBICKI	4 337	49 390	4 178	50 543	3 811	47 313	3 322	39 807	3 006	36 057	2 641	33 997
4.	JAROSŁAWSKI	3 609	39 375	3 411	30 266	2 820	25 736	2 543	18 475	2 407	18 087	2 091	17 061
5.	JASIELSKI	809	2 507	674	2 585	500	2 532	426	2 240	403	2 219	391	2 217
6.	KOLBUSZOWSKI	518	4 889	485	3 869	451	3 994	420	3 844	421	3 609	410	4 179
7.	KROŚNIEŃSKI	206	7 230	156	3 364	149	4 902	129	1 666	115	1 112	115	1 259
8.	LESKI	31	1 653	32	1 111	20	1 123	22	1 068	19	748	13	624
9.	LEŻAJSKI	751	171 456	705	62 781	612	55 547	521	46 298	500	37 473	473	39 855
10.	LUBACZOWSKI	1 296	36 576	1 303	21 500	1 270	17 960	1 111	20 702	1 093	20 679	1 068	15 695
11.	ŁAŃCUCKI	1 398	18 858	1 347	19 662	1 319	15 209	1 195	12 108	1 144	10 794	1 133	9 991
12.	MIELECKI	4 602	111 906	4 440	111 770	4 306	101 514	4 167	89 850	3 941	84 378	3 613	86 960
13.	NIŻAŃSKI	176	10 383	150	3 803	134	2 904	89	2 640	67	3 082	52	3 052
14.	PRZEMYSKI	1 468	13 295	1 185	9 671	1 062	8 208	864	6 585	727	5 221	619	4 531
15.	PRZEWORSKI	2 668	23 733	2 295	18 479	2 176	16 903	2 039	12 861	1 973	12 488	1 930	11 646

16.	ROPCZYCKO-SĘDZISZOWSKI	3 144	35 493	3 176	32 101	2 945	25 592	2 602	22 965	2 421	24 691	2 355	23 629
17.	RZESZOWSKI	1 354	30 191	1 261	13 328	1 143	9 436	1 009	7 335	829	6 779	737	5 192
18.	SANOCKI	197	3 362	144	2 165	136	1 700	81	1 223	67	1 109	43	1 193
19.	STALOWOWOLSKI	238	8 121	214	7 016	222	7 921	191	6 779	175	6 987	136	7 135
20.	STRZYŻOWSKI	1 185	8 284	1 098	7 615	1 052	8 407	988	5 850	898	7 007	822	7 256
21.	TARNOBRZESKI	450	4 427	435	3 477	378	2 795	338	2 258	282	1 776	180	1 160
Razem		**28 590**	**582 636**	**26 832**	**406 554**	**24 645**	**361 195**	**22 136**	**305 354**	**20 561**	**285 236**	**18 892**	**277 805**

6. Doskonalenie produkcji owczarskiej

Na Podkarpaciu prowadzone jest 185 stad owiec użytkowych i około 40 stad owiec hodowlanych, które odchowują ok. 200 tryczków zarodowych dla potrzeb stad towarowych. Struktura rasowa owiec w naszym województwie kształtuje się następująco:

- Polska owca górska – stanowi 50% pogłowia,
- Rasy mięsne – 20%,
- Owce krzyżówkowe (rasy miejscowe przekrzyżowane trykami ras mięsnych i plennych) – ok.30%.

Polska owca górska użytkowana jest w kierunku produkcji jagniąt mlecznych i pozyskiwania mleka. Po sprzedaży jagniąt w okresie Wielkanocy matki są wypasane na pastwiskach górskich i użytkowane mlecznie.

Owce krzyżówkowe i rasy mięsne są podstawą produkcji jagniąt rzeźnych, które po okresie pastwiskowym są sprzedawane.

Głównym odbiorcą produkowanych jagniąt rzeźnych z Podkarpacia jest ubojnia „Połonina" w Lesku, natomiast jagniąt mlecznych do wagi 25 kg Regionalny Związek Hodowców Owiec i Kóz w Nowym Targu .

Ceny jagniąt mlecznych kształtowały się na następującym poziomie:

- 13-16 kg – 11 zł/kg żywca,
- 13-16 kg – 24 zł / kg tuszy,
- 36-40 kg – 7 zł/kg żywca,
- 36-40 kg – 16 zł / kg tuszy,
- 40 zł/ kg – udziec barani,
- wybrakowane matki 3 zł / 1 kg.

Na terenie województwa podkarpackiego część hodowców owiec jest zrzeszonych w dwóch organizacjach: tj. Stowarzyszeniu "Owczarze" w Sanoku i Grupie Producentów Rolnych OWCAN z Lubaczowa.

Rok 2013 był (mimo wzrostu pogłowia) niekorzystny dla hodowli owiec z uwagi na narastające zagrożenia:

- coraz mniejsze zainteresowanie kontrahentów zachodnich odbiorem jagniąt z Polski z uwagi na małą skalę produkcji,
- brak stałej i stabilnej współpracy pomiędzy Regionalnymi Związkami Hodowców Owiec i Kóz a zakładem uboju owiec w Lesku,
- brak promocji jagnięciny krajowej,
- coraz większy import jagnięciny z Nowej Zelandii i Irlandii, która wchodzi do sieci handlowej poprzez sieć hipermarketów i gastronomię.

wróć

Pogłowie owiec w województwie podkarpackim [wg systemu IRZ ARiMR]

lp.	POWIAT	2008		2009		2010		2011		2012		2013	
		pogłowie	ilość stad	pogłowie	ilość stad	pogłowie	ilość stad	pogłowie	ilość stad	pogłowie	ilość stad	pogłowie	ilość stad
1.	BIESZCZADZKI	1 658	51	1 577	49	1 529	49	1 496	53	1 664	49	2 163	46
2.	BRZOZOWSKI	308	24	328	23	218	20	177	19	227	22	261	20
3.	DĘBICKI	45	13	32	12	67	14	109	16	135	17	185	22
4.	JAROSŁAWSKI	358	20	359	21	510	23	430	22	446	20	515	20
5.	JASIELSKI	1 210	65	1 286	62	1 424	57	1 038	54	825	49	837	45
6.	KOLBUSZOWSKI	63	10	61	10	48	11	47	10	54	8	67	9
7.	KROŚNIEŃSKI	806	31	765	33	1 018	34	1 002	33	926	39	955	38
8.	LESKI	2 427	68	2 152	67	2 141	62	2 299	61	2 011	62	2 320	61
9.	LEŻAJSKI	83	11	81	11	77	10	94	12	69	8	48	4
10.	LUBACZOWSKI	1 924	91	1 862	87	1 830	84	1 688	71	1 930	63	2 246	62
11.	ŁAŃCUCKI	167	18	163	18	135	17	150	19	611	15	475	17
12.	MIELECKI	41	10	40	10	161	10	206	13	268	17	350	17
13.	NIŻAŃSKI	120	8	88	8	87	9	85	10	71	11	58	12
14.	PRZEMYSKI	1 505	29	1 505	26	1 555	28	1 652	34	687	28	833	28
15.	PRZEWORSKI	314	20	337	20	356	20	281	17	299	15	267	14
16.	ROPCZYCKO-SĘDZISZOWSKI	22	7	24	8	31	11	94	13	83	11	73	15
17.	RZESZOWSKI	568	44	553	44	638	47	577	41	494	36	504	40
18.	SANOCKI	3 160	90	3 002	86	2 977	86	2 706	79	2 990	85	3 725	85
19.	STALOWOWOLSKI	22	3	3	2	5	3	5	3	1	1	1	1
20.	STRZYŻOWSKI	543	30	492	33	515	32	472	30	486	30	570	32
21.	TARNOBRZESKI	16	5	14	5	3	2	1	1	6	4	14	4
Razem		**15 360**	**648**	**14 724**	**635**	**15 325**	**629**	**14 609**	**611**	**14 283**	**590**	16 467	592

7. Chów i hodowla kóz.

Stada kóz są bardzo nieliczne (przeciętnie 1-3 szt. w stadzie), jedynie kilka gospodarstw wyspecjalizowało się w produkcji mleka i serów kozich. Modelowym przykładem jest gospodarstwo Romana Maziejuka z Mszany produkujące sery i gospodarstwo Andrzej Duljana z miejscowości Łaski, k. Jasła.

Ceny serów kozich u producenta kształtują się na poziomie 40 – 50 zł/kg

Produkcja żywca koźlęcego na Podkarpaciu ma znaczenie marginalne.

Pogłowie kóz w województwie podkarpackim [wg systemu IRZ ARiMR]

lp.	POWIAT	2008		2009		2010		2011		2012	
		ilość stad	pogłowie	ilość stad	pogłowie	ilość stad	pogłowie	ilość stad	pogłowie	ilość stad	Pogłowie
1.	BIESZCZADZKI	31	319	26	301	26	306	25	295	25	299
2.	BRZOZOWSKI	44	102	41	89	40	81	33	65	29	53
3.	DĘBICKI	55	109	56	109	46	91	38	77	33	72
4.	JAROSŁAWSKI	40	127	39	114	34	84	32	80	29	76
5.	JASIELSKI	53	180	50	144	44	128	37	99	32	91
6.	KOLBUSZOWSKI	36	69	41	73	41	76	37	74	34	66
7.	KROŚNIEŃSKI	45	329	45	412	44	395	39	371	36	368
8.	LESKI	32	266	27	155	27	197	27	186	27	133

9.	LEŻAJSKI	42	86	39	75	36	73	33	70	36	73
10.	LUBACZOWSKI	23	55	26	56	23	55	22	52	18	33
11.	ŁAŃCUCKI	38	83	41	90	38	79	29	59	30	57
12.	MIELECKI	52	124	51	122	54	134	51	115	49	102
13.	NIŻAŃSKI	55	187	55	161	51	143	47	130	44	125
14.	PRZEMYSKI	55	142	55	124	45	116	41	103	38	92
15.	PRZEWORSKI	26	60	28	70	20	36	17	30	14	28
16.	ROPCZYCKO-SĘDZISZOWSKI	56	124	57	123	49	106	50	116	46	102
17.	RZESZOWSKI	66	186	69	200	65	168	49	138	54	153
18.	SANOCKI	68	284	57	271	55	263	49	271	43	270
19.	STALOWOWOLSKI	36	77	34	65	25	47	26	50	24	49
20.	STRZYŻOWSKI	54	122	54	107	50	88	45	79	37	69
21.	TARNOBRZESKI	79	162	78	168	68	148	59	134	50	91
Razem		**986**	**3 193**	**969**	**3029**	**881**	**2814**	**786**	**2594**	**728**	**2 402**

8. Alternatywne kierunki produkcji zwierzęcej w warunkach Podkarpacia

W ramach działalności doradczej PODR Boguchwała prowadził doradztwo dla rolników zainteresowanych alternatywną produkcją zwierzęcą:

- Zasady odchowu gęsi rzeźnych uwzględniających wymogi rynku
- Doradztwo techniczno-organizacyjne z zakresu fermowego chowu danieli.

Produkcję towarową gęsi prowadzi na terenie Podkarpacia jedno gospodarstwo rolne w powiecie dębickim, natomiast stado hodowlane z przeznaczeniem na jajka wylęgowe znajduje się na terenie gminy Boguchwała.

W ramach działalności doradczej udzielano informacji i porad w zakresie chowu i hodowli danieli – największe zainteresowanie przejawiali producenci rolni z terenu Bieszczad. Produkcja ta na dzień dzisiejszy nie jest produkcją towarową, brak rozwiniętych rynków zbytu, natomiast stanowi ciekawą alternatywę dla rejonów z rozwiniętą agroturystyką.

Ciekawostką hodowlaną jest stado alpaków będących w posiadaniu WSIiZ w Rzeszowie (zwierzęta te prezentowane były na XXI Regionalnej Wystawy Zwierząt Hodowlanych w Boguchwale).

Na terenie powiatów strzyżowskiego, łańcuckiego, rzeszowskiego i powiatów bieszczadzkich gospodarstwa posiadające ofertę dla agroturystyki i turystyki wiejskiej zainteresowane były wprowadzeniem do oferty hodowli koni z przeznaczeniem na turystykę konną lub hipoterapię.

Alternatywna produkcja zwierzęca stanowi marginalne znaczenie gospodarcze, jednakże jest urozmaiceniem w gospodarstwach agroturystycznych lub stanowi ozdobę dla punktów gastronomicznych ulokowanych przy trasach komunikacyjnych i w terenach turystycznych.

9. Zasady funkcjonowania rynku mięsa króliczego, drobiowego i jaj

Największa koncentracja ferm drobiowych występuje w powiatach: mieleckim, rzeszowskim, dębickim, jarosławskim, łańcuckim, ropczycko-sędziszowskim. Głównym kierunkiem użytkowania obiektów drobiowych, to produkcja drobiu rzeźnego (około 90 % produkcji żywca drobiowego mogą stanowić brojlery kurze, reszta to żywiec gęsi, indyczy oraz drób po selekcji). Żywiec kurzy zbywany jest na terenie woj. podkarpackiego głównie

w zakładach uboju i przetwórstwa „Res-Drob” Sp. z o.o. w Rzeszowie. Natomiast żywiec indyczy sprzedawany jest poza woj. podkarpackim.
Na terenie Podkarpacia działają 2 grupy producenckie w sektorze jaja ptasie:

- Podkarpackie Gospodarstwa Drobiarskie „Ovo-Res” Sp. z o.o. z/s w Boguchwale

(pow. rzeszowski), zrzeszające największych producentów jaj spożywczych (grupa jest właścicielem zakładu znakowania, sortowania i pakowania jaj w Boguchwale),

- Spółdzielnia "OVORES" z/s w Boguchwale.

Rynek żywca drobiowego został w ostatnim czasie skonsolidowany poprzez tworzenie grup producenckich. Na Podkarpaciu funkcjonuje 9 grup producentów.

- Podkarpacka Spółdzielnia „EKO” z/s w Kidałowicach,
- Podkarpacka Spółdzielnia Drobiarska "DROBIARZ" z/s w Głuchowie,
- Podkarpacka Spółdzielnia Drobiarska "PRO-DROB" w Brzózie Stadnickiej,
- Spółdzielcza Grupa Producencka "GALLUS" w Bukowcu,
- Grupa Producentów Drobiu "Rad-Drób" Sp. z o.o. w Radomyślu Wielkim,
- Spółdzielcza Grupa Producencka "WILMAK" w Latoszynie,
- Grupa Producentów Drobiu "Nasz Kurczak" Sp. z o.o. w Żarnowej,
- Spółdzielnia Podkarpacki Drób w miejscowości Trześń,
- Spółdzielnia "KRES-DROB" z/s w Manasterzu.

Podmioty te mają ambicję przejęcia kontroli nad produkcją i organizacją rynku żywca drobiu i jaj w woj. podkarpackim.

10. Rynek żywca króliczego

Pogłowie samic króliczych w woj. podkarpackim wynosiło 130 000 szt., co stanowiło ok.15 % pogłowia krajowego.
Na terenie Podkarpacia działa Stowarzyszenie Hodowców i Producentów Królików Rzeźnych z/s w Chorzelowie skupiające ok. 100 członków.
Ocena wartości hodowlanej i użytkowej królików prowadzona jest w 6 stadach przez Krajowe Centrum Hodowli Zwierząt w Warszawie Przedstawicielstwo w Rzeszowie. Oceną objętych jest 8 ras zwierząt (Nowozelandzki Biały, Nowozelandzki Czerwony, Termondzki Biały, Kalifornijski, Alaska, Szynszyl Wielki, Wiedeński Czarny i Belgijski Olbrzym Szary). Najwięcej materiału hodowlanego produkuje ferma Zakładu Doświadczalnego Instytutu Zootechniki w Chorzelowie, która zaopatruje w króliki również fermy krajowe. Cena materiału hodowlanego wynosi od 12 do 22 zł za 1 kg królika w zależności od stada i ilości kupowanych zwierząt.

W woj. podkarpackim funkcjonują dwa zakłady uboju i przetwórstwa królików tj.: Firma Produkcyjno-Handlowa Sp. z o.o. w Dębicy oraz Gminna Spółdzielnia „SCh” w Rymanowie.
Zakłady te posiadają od lat uprawnienia eksportowe i certyfikaty jakości wg standardów UE.
Silną konkurencją dla naszych zakładów – eksporterów jest napływ na rynki UE taniego królika z Argentyny i Chin (tuszki głęboko mrożone). Powoduje to okresowe blokady naszego eksportu, a oferowane ceny za tuszki są wtedy mniej atrakcyjne dla eksporterów, jak i za żywiec dla rolników.

Dobrym rozwiązaniem poprawiającym opłacalność chowu królików byłaby sprzedaż bezpośrednia tuszek króliczych, bądź jej elementów prowadzona przez producenta królików

rzeźnych na rynku lokalnym. Taka forma sprzedaży wymaga dostosowania pomieszczeń (ubój, sprzedaż) do wymogów sanitarno-weterynaryjnych.

11. Rynek skór

Na terenie woj. podkarpackiego znajduje się (wg szacunku) ponad 100 ferm zwierząt futerkowych mięsożernych utrzymujących w większości lisy polarne i pospolite oraz kilka ferm jenotów, norek i tchórzy. Najwięcej ferm znajduje się na terenie powiatu: rzeszowskiego, mieleckiego, kolbuszowskiego, jarosławskiego i krośnieńskiego.

Głównym kierunkiem użytkowania jest produkcja skór, zaś kilka ferm zajmuje się produkcją materiału hodowlanego (ocenę wartości użytkowej i hodowlanej prowadzi Krajowe Centrum Hodowli Zwierząt w Warszawie Przedstawicielstwo w Rzeszowie). Największą fermę hodowlaną posiada Zakład Doświadczalny Instytutu w Chorzelowie, który utrzymuje lisy, jenoty, norki i tchórze hodowlane (oceną objętych jest ok. 600 szt.).

Hodowcy i producenci zwierząt futerkowych mięsożernych zrzeszeni są w Spółdzielni Producentów Zwierząt Futerkowych "FUTERKO" w Chorzelowie.

Mniejszym zainteresowaniem cieszą się skóry lisów polarnych, zwłaszcza niebieskich.

12. Propagowanie sprzedaży bezpośredniej w gospodarstwach ekologicznych. Doradztwo i pomoc rolnikom w zakresie znajomości przepisów prawnych.

Udzielano porad rolnikom, którym przygotowywano plany działalności rolno środowiskowej z pakietem rolnictwo ekologiczne, którzy chcą prowadzić sprzedaż produktów zwierzęcych lub roślinnych w ramach sprzedaży bezpośredniej, a także w ramach prowadzenia działalności uznanej za działalność marginalną, lokalną i ograniczoną. W 2013 roku udzielono porady dla gospodarstwa, które prowadzi fermę danieli i w ramach MOL ma zamiar prowadzić rozbiór i sprzedaż mięsa.

13. Pomoc rolnikom w zakresie rolnictwa ekologicznego

Udzielano rolnikom informacji jak wypełnić wniosek zgłoszeniowy o podjęciu działalności w zakresie rolnictwa ekologicznego i jak sporządzić plan produkcyjny dla jednostki certyfikującej w gospodarstwie, które już uczestniczy w tym systemie. Wycofanie z płatności rolno środowiskowych w 2013 r. sadów i upraw jagodowych ekologicznych spowodowało, że gospodarstwa, które zakończyły realizację 5 letniego programu nie weszły w następną pięciolatkę i dlatego porad i doradztwa świadczono mniej niż w latach wcześniejszych.

14. Organizowanie rolników w grupy producenckie (GP)

Podkarpacki Ośrodek Doradztwa Rolniczego w Boguchwale w 2013 r. podejmował wiele działań i inicjatyw z zakresu tworzenia grup producentów rolnych i grup wstępnie uznanych producentów owoców i warzyw. Realizacja pracy doradczej obejmowała kompleksową pomoc merytoryczną i współpracę z istniejącymi grupami na Podkarpaciu. Współpracowano z 50 Grupami Producenckimi, w tym z 44 Grupami Producentów Rolnych (konwencjonalne) oraz z 6 Wstępnie Uznanymi Grupami Producentów Owoców i Warzyw. Podejmowano działania doradcze bezpośrednio w gospodarstwach, przeprowadzano wiele konsultacji, spotkań informacyjnych, indywidualnych porad telefonicznych z mieszkańcami obszarów wiejskich, a także podczas organizowanych szkoleń oraz w siedzibach Powiatowych Zespołów Doradztwa Rolniczego i PODR w Boguchwale. Informowano producentów, którzy potencjalnie mogliby utworzyć grupę o korzyściach jakie są przy zespołowym działaniu na rynku rolno – spożywczym.

Prowadzone doradztwo dotyczyło:

- wyboru formy prawnej,
- warunków jakie grupa musi spełnić, aby mogła być wpisana do Rejestru Marszałka,
- opracowania statutu lub umowy,
- możliwości wsparcia inwestycyjnego dla powstających grup producenckich,
- rejestracji grup.

Aktualizowano na bieżąco informację dotyczącą zasad funkcjonowania i systemów wsparcia dla grup producenckich na stronie www.podrb.pl.

Udzielono z powyższego tematu doradztwa w ilości – 2761

Przy realizacji zadań współpracowaliśmy z Urzędem Marszałkowskim Województwa Podkarpackiego, ARiMR oraz innymi instytucjami sektora rolnego.

Efektem prowadzonych działań jest wzrost zainteresowania tworzeniem grup producentów rolnych. Znaczna część rolników województwa podkarpackiego zdaje sobie sprawę z tego, że sprawne funkcjonowanie na rynku wymaga wspólnego działania, koncentracji produkcji, dostaw dużych, wystandaryzowanych i jednorodnych partii produktów. Przekazywane informacje przez pracowników PODR nt. wsparcia finansowego przekonują do współpracy i funkcjonowania w ramach grup. Dzięki zaangażowaniu i pomocy merytorycznej przy przygotowaniu dokumentacji niezbędnej do rejestracji w Krajowym Rejestrze Sądowym i do rejestracji w Urzędzie Marszałkowskim Województwa Podkarpackiego w ostatnim roku powstały następujące GPR:

- „Agro-Masa" sp. z o.o. w Jedliczu – rośliny energetyczne w plonie głównym i do wykorzystania technicznego,
- „Max-impex" sp. z o.o. w Pysznicy – ziarno zbóż,
- „Spółdzielcza Grupa Producentów Zbóż i Roślin Oleistych „Ziarno" w Ujeznej – ziarno zbóż i nasiona roślin oleistych,
- Agro-sioło sp. z o.o. w Starym Siole – buraki cukrowe,
- Przemyska Pasieka Miś Sp. z o.o. w Ostrowie – miód naturalny,
- Spółdzielnia Podkarpacki Drób w Trześni – drób,
- Spółdzielnia Ovores w Boguchwale – jaja.

W ramach powyższego tematu zorganizowano i przeprowadzono 18 szkoleń pn. „Organizacja i funkcjonowanie grup producenckich, w których uczestniczyło 194 osób.

Ponadto Podkarpacki Ośrodek Doradztwa Rolniczego zorganizował:

- konferencję „Grupy Producenckie szansą w rozwoju obszarów wiejskich", która odbyła się w PODR 11 grudnia 2013 r. Uczestnikami byli rolnicy, producenci rolni zainteresowani tworzeniem grup producenckich z województwa podkarpackiego – 90 osób. Podczas spotkania zaprezentowano problematykę wspólnego działania jako szansy wzmocnienia pozycji bezpośredniego producenta żywności na współczesnym rynku rolnym.

III. Pomoc rolnikom w dostosowaniu gospodarstw rolnych do standardów UE w aspekcie poprawy konkurencyjności, ochrony środowiska, zwierząt i konsumenta oraz w wykorzystaniu dostępnych instrumentów WPR.

1. Działania na rzecz dalszej modernizacji i restrukturyzacji rolnictwa, pogłębiania specjalizacji produkcji, wzrostu inwestycji w gospodarstwach, zmiany struktury agrarnej. Podnoszenie konkurencyjności sektora żywnościowego.

Zgodnie z programem działalności sprawowany był między innymi merytoryczny nadzór nad realizacją następujących działań w ramach PROW 2007-2013:

- „Ułatwianie startu młodym rolnikom”,
- „Modernizacja gospodarstw rolnych”,
- „Przywracanie potencjału produkcji rolnej zniszczonego w wyniku wystąpienia klęsk żywiołowych oraz wprowadzenie odpowiednich działań zapobiegawczych”.

Przy realizacji tych działań wykonywano następujące zadania:

a. Współpracowano merytorycznie z pracownikami Ośrodka w zakresie opracowywania wniosków i planów rozwoju gospodarstwa,
b. Prowadzono działalność informacyjną dla rolników zainteresowanych pozyskaniem dotacji na inwestycje w gospodarstwie,
c. Prowadzono bezpośrednią obsługę beneficjentów w przygotowaniu dokumentacji i wypełnianiu wniosków o płatność oraz ankiet monitorujących,
d. Udzielano pomocy merytorycznej dla zespołów doradczych przy korektach wniosków oraz planów,
e. Informowano „młodych rolników” korzystających z działania „Ułatwienie startu młodym rolnikom” o zobowiązaniach wobec Agencji Restrukturyzacji i Modernizacji Rolnictwa po otrzymaniu premii.
f. Utrzymywano stały kontakt z pracownikami Oddziału Regionalnego ARiMR (telefoniczny, mailowy, osobisty) w zakresie uzgodnień co do jednolitej interpretacji pojawiających się przepisów wykonawczych, tak aby posiadać aktualną wiedzę niezbędną do profesjonalnej i kompleksowej obsługi beneficjentów.

W załączeniu zestawienie opracowanych wniosków o pomoc i płatność w układzie powiatowym z wymienionych działań .

PROW 2007 -2013 Działanie "Zalesianie gruntów rolnych oraz innych niż rolne", "Modernizacja gospodarstw rolnych" i "Przywracanie potencjału produkcji rolnej zniszczonego w wyniku wystąpienia klęsk żywiołowych oraz wprowadzenie odpowiednich działań zapobiegawczych" - 2013 r.

p.	POWIAT	Zalesianie gruntów rolnych oraz innych niż rolne	Modernizacja gospodarstw rolnych			Przywracanie potencjału produkcji rolnej zniszczonego w wyniku wystąpienia klęsk żywiołowych oraz wprowadzenie odpowiednich działań zapobiegawczych	
		Liczba opraco-wanych wniosków	Liczba opracowa-nych wniosków o pomoc	Liczba opracowa-nych biznes planów	Liczba opracowa-nych wniosków o płatność	Liczba opracowa-nych wniosków	Liczba opracowa-nych biznes planów
1	Bieszczadzki	1	0	0	4	0	0
2	Brzozów	1	0	0	2	0	0
3	Dębica	0	0	0	1	0	0
4	Jarosław	0	0	5	13	0	0

5	Jasło	2	0	0	1	0	0
6	Kolbuszowa	0	0	0	0	0	0
7	Krosno	0	0	0	19	0	0
8	Lesko	0	0	0	2	0	0
9	Leżajsk	3	2	2	15	0	0
10	Lubaczów	2	0	0	12	0	0
11	Łańcut	0	0	0	1	1	1
12	Mielec	0	0	0	20	6	5
13	Nisko	0	0	0	3	0	0
14	Przemyśl	0	1	1	6	0	0
15	Przeworsk	4	0	0	4	0	0
16	Ropczycko-Sędziszowski	1	0	1	5	0	0
17	Rzeszów	0	0	0	0	0	0
18	Sanok	1	0	0	26	0	0
19	Stalowa Wola	0	0	0	3	0	0
20	Strzyżów	0	0	0	2	0	0
21	Tarnobrzeg	1	0	0	2	0	0
22	Zakład	0	0	0	8	0	0
RAZEM		**16**	**3**	**9**	**149**	**7**	**6**

Zwiększenie wartości dodanej podstawowej produkcji rolnej i leśnej

Świadczenie odpłatnych usług dla rolników w zakresie pomocy w opracowaniu wniosków i planów ekonomicznych.

W ramach powyższego działania informowano potencjalnych beneficjentów o zasadach i warunkach korzystania z dofinansowania. W ramach tegorocznego naboru udzielono pomocy przy sporządzeniu wniosku i biznes planu dla Grupy Producentów Rolnych „Kresy", która stara się o dofinansowanie następnego etapu budowy bazy magazynowej przeznaczonej do hurtowego handlu zbożami. Wnioskodawca ten korzystał już ze wsparcia w ramach tego działania. Ponadto sporządzono wniosek o płatność zamykający operację poprzedniego wniosku. Udzielono pomocy również przy sporządzaniu wniosku dla GPR Ovo - Res na zakup pojazdów –izoterm. Zainteresowanie działaniem było duże wśród zakładów przetwórczych i innych grup producenckich.

W ciągu roku udzielono doradztwa w ilości 238

Z tytułu wykonanych usług w tym zakresie wygenerowano przychód dla PODR w kwocie 10633,00 zł.

Uczestnictwo rolników w systemach jakości żywności. Świadczenie odpłatnych usług dla rolników w zakresie pomocy w wypełnianiu wniosków o pomoc i płatność.

Działanie „Uczestnictwo rolników w systemach jakości żywności" służy poprawie jakości produkcji i produktów rolnych, przeznaczonych do spożycia przez ludzi, zwiększeniu spożycia żywności wysokiej jakości oraz wsparciu rolników wytwarzających żywność wysokiej jakości. Jest ono realizowane poprzez finansowe wsparcie rolników uczestniczących w systemach jakości żywności. Udzielono rolnikom doradztwa w ilości 2867. Pomagano w sporządzaniu wniosków o pomoc w ilości – 10 wniosków i o płatność w ilości 42 wnioski.

W lipcu 2013 r. ukazało się rozporządzenie zmieniające Rozporządzenie Ministra Rolnictwa i Rozwoju Wsi w sprawie szczegółowych warunków i trybu przyznawania oraz wypłaty pomocy finansowej w ramach działania, zgodnie z którym wnioski o przyznanie pomocy będzie można składać do 31 grudnia 2014 r.

2. Działania na rzecz poprawy środowiska naturalnego na obszarach wiejskich.

Świadczenie odpłatnych usług doradczych dla rolników w zakresie pomocy w wypełnianiu wniosków o:

- „Płatności bezpośrednie".

- „Zalesianie gruntów rolnych oraz innych niż rolne".

Pełniony był nadzór organizacyjny i merytoryczny głównie nad wykonywaniem wniosków dotyczących płatności bezpośrednich:

- zorganizowanie dla pracowników Ośrodka szkolenie dotyczące wypełniania wniosków o dopłaty bezpośrednie z uwzględnieniem nowych wymogów wprowadzonych w 2013 roku,

- prowadzenie bieżących konsultacji z pracownikami ARiMR celem jednolitej interpretacji przepisów w zakresie zasad sporządzania wniosków,

- udzielanie odpowiedzi na pytania pracowników PODR dotyczących wątpliwości przy wypełnianiu wniosków,

- pomoc organizacyjna w terenie przy realizacji tego zadania – ustalanie zastępstw, dystrybucja materiałów,

- bieżąca analiza ilościowa i finansowa wykonywanych wniosków, obsługa kasy fiskalnej dla wniosków opłaconych w formie przelewu,

- pracownicy działu opracowali bezpośrednio dla rolników 62 wnioski o płatności bezpośrednie do gruntów rolnych.

Zestawienie opracowanych wniosków o płatności bezpośrednie w układzie powiatowym

Liczba wniosków o dopłaty bezpośrednie			
Powiat	**PZDR**	**Zakład**	**Razem**
Bieszczadzki	1 027	0	1027
Brzozowski	2690	0	2690
Dębicki	2 100	0	2100
Jarosławski	3 022	0	3022
Jasielski	3 142	0	3142
Kolbuszowa	1 423	4	1427
Krośnieński	3 439	1	3440
Leski	1 092	0	1092

Leżajski	2 240	0	2240
Lubaczowski	2 742	0	2742
Łańcucki	2 026	6	2032
Mielecki	3 122	0	3122
Niżański	2 247	0	2247
Przemyski	3 101	5	3106
Przeworski	1 912	0	1912
Ropczycki	437	26	463
Rzeszowski	6 635	101	6736
Sanocki	2 709	0	2709
Stalowowolski	2 046	0	2046
Strzyżowski	2 408	7	2415
Tarnobrzeski	1 315	0	1315
RAZEM	**50 875**	**150**	**51025**

Pracownicy uczestniczyli również w realizacji innych działań związanych z pomocą dla rolników w wykorzystywaniu środków finansowych w ramach PROW 2007-2013 i innych:

- ✓ Opracowywanie wniosków w ramach działania „Tworzenie i rozwój mikroprzedsiębiorstw" – 2 firmy (wnioski o pomoc i Ekonomiczne Plany Operacji 1 firma wnioski o płatność,
- ✓ Opracowywanie wniosków w ramach działania „Różnicowanie w kierunku działalności nierolniczej" – 2 wnioski o płatność.
- ✓ Opracowywanie wniosków o dofinansowanie w ramach PO RYBY 2007-2013 w zakresie środka 2.1. Inwestycje w chów i hodowlę ryb - 1 wniosek i biznesplan.

Doradztwo w zakresie programów rolnośrodowiskowych

Na stronie internetowej PODR aktualizowany jest link dotyczący programów rolno środowiskowych. Zamieszczane są tam podstawy prawne działania „Program rolno środowiskowy", informacje potrzebne do przygotowania planu działalności rolno środowiskowej oraz aktualizowane są informacje dla rolników będących w trakcie realizacji programu.

W 2013 r. Rozporządzenie Ministra Rolnictwa i Rozwoju Wsi w sprawie szczegółowych warunków i trybu przyznania pomocy finansowej w ramach działania „Program rolno środowiskowy" objętego PROW na lata 2007- 2013" zmieniano dwukrotnie. W dniu 13 marca (Dz. U. oz. 361) i w dniu 4 listopada (Dz. U. poz. 1312). Dodatkowo zmiana interpretacji przepisów w zakresie pakietu 8 Ochrona gleb i wód spowodowała konieczność weryfikacji wniosków w uzgodnieniu z rolnikiem.

Plan działalności rolno środowiskowe był sporządzany na wzorze opracowanym przez CDR. Aplikacja Planu na 2013 r. była przeznaczona dla rolników rozpoczynających realizację

jak również dla tych, którzy dokonywali zmian w planach sporządzanych w latach wcześniejszych w przypadkach gdy wprowadzanie zmian było możliwe.

Pakiety programu:

1. Rolnictwo zrównoważone,
2. Rolnictwo ekologiczne,
3. Ekstensywne trwałe użytki zielone,
4. Ochrona zagrożonych gatunków ptaków i siedlisk przyrodniczych poza obszarami Natura 2000,
5. Ochrona zagrożonych gatunków ptaków i siedlisk przyrodniczych na obszarach Natura 2000,
6. Zachowanie zagrożonych zasobów genetycznych roślin w rolnictwie,
7. Zachowanie zagrożonych zasobów genetycznych zwierząt w rolnictwie,
8. Ochrona wód i gleb,
9. Strefy buforowe – w 2013 r. nie było naboru.

wróć

Liczba wykonanych planów dla gospodarstw realizujących program rolnośrodowiskowy od 2013 r. wg informacji uzyskanych od doradców rolno środowiskowych

Ilość planów rolno-środowiskowych opracowanych w 2013 r.												
	Powiat	Pakiety									ilość pakietów	ilość planów
		1	2	3	4	5	6	7	8	9		
1	bieszczadzki		2	16	70	63					151	144
2	brzozowski	12	4		30	1	9		4		60	54
3	dębicki		10				2		13		25	25
4	jarosławski	4	9	1	22		2	4	23		65	54
5	jasielski	2	11	19	17	8	7	4	1		69	58
6	kolbuszowski		3	21	4	39	1	2	5		75	64
7	krośnieński	4	4	9	28	18	6	3	6		78	62
8	leski	2	29	26	80	38	2				177	149
9	leżajski	7	15		22	3	6		7		60	47
10	lubaczowski	46	7	2	136	13	1	1	104		310	230
11	łańcucki	2	3	1	9		1	4	1		21	18
12	mielecki			3	2	6		1	19		31	28
13	niżański	8		3	27	17	1		8		64	46
14	przemyski	40	12	4	75	104	10	8	17		270	227
15	przeworski	20	21		22		4	2	11		80	65
16	rop-sędziszowski				1	1		1	8		11	11
17	rzeszowski	3	4		1	3		2	6		19	14
18	sanocki	2	5	18	116	46	2	1	1		191	176
19	stalowowolski			3	3	7			3		16	12
20	strzyżowski							3			3	3
21	tarnobrzeski		2	14	80	89	5	1	11		202	158
	Razem	152	141	140	745	456	59	37	248		1978	1645
	gorlice	1									1	1
	warszawa					1					1	1
	olkuski					3					3	3
	piaseczno				1						1	1
	staszowski				1	1					2	2
	tomaszowski	6									6	6
	tyski		2		2						4	3
	tarnowski							1			1	1
	SUMA	159	143	140	749	461	59	38	248		1997	1663
	* dane pochodzą z Powiatowych Zespołów Doradztwa Rolniczego											

3. Promocja i rozwój przedsiębiorczości na obszarach wiejskich.

a) działalność informacyjno-doradcza w zakresie przedsiębiorczości

Prowadzono doradztwo zainteresowanym osobom w zakresie rozpoczęcia lub rozwijania działalności gospodarczej, głównie odnośnie wymogów prawnych. Ponadto udzielano informacji na temat pozarolniczych źródeł dochodów, samozatrudnienia, możliwości dokształcania związanego z planowaną działalnością oraz w zakresie instrumentów pomocowych na tworzenie miejsc pracy. Udzielano instruktażu odnośnie wypełniania dokumentacji związanej z zarejestrowaniem działalności.

W 2013 roku zauważalne było większe zainteresowanie mieszkańców terenów wiejskich możliwością założenia własnej działalności gospodarczej. Dotyczyło to szczególnie młodych ludzi oraz posiadaczy niewielkich socjalnych gospodarstw rolnych. Rolnikom udzielano doradztwa dotyczącego możliwości podjęcia lub poszerzenia dotychczasowej działalności gospodarczej w celu dostosowania się do obecnego trudnego rynku zbytu. Najczęstszym problemem z jakim borykały się osoby chcące rozpocząć prowadzenie własnej działalności gospodarczej był brak wkładu finansowego potrzebnego na start oraz strach przed niepowodzeniem. Młodzi ludzie często nie radzą sobie z przeprowadzeniem analizy finansowej przedsięwzięcia, co w wielu przypadkach grozi przeinwestowaniem. Świadczono również w tym zakresie doradztwo.

W ramach powyższego tematu udzielono doradztwa w ilości - 2387

b) organizacja konkursu „AGROLIGA"

Konkurs AgroLiga na szczeblu krajowym organizowany był przez Redakcję Audycji Rolnych Programu 1 TVP S.A. i Stowarzyszenie AgroBiznesKlub we współpracy z wojewódzkimi ośrodkami doradztwa rolniczego.

Celem konkursu jest wyłanianie i promowanie najlepszych polskich producentów rolnych oraz firm związanych z sektorem rolno-spożywczym. Przyczynia się on także do upowszechniania osiągnięć rolników i przedsiębiorców jako liderów rozwoju lokalnego mających wpływ na zwiększenie konkurencyjności rolnictwa.

Podkarpacki Ośrodek Doradztwa Rolniczego przystąpił po raz kolejny do realizacji powyższego konkursu na etapie wojewódzkim. W wyniku przeprowadzonych eliminacji oraz oceny dokonanej przez Kapitułę konkursu zwycięzcami w województwie podkarpackim zostali:

- w kategorii Rolnicy: Krzysztof Wilk z miejscowości Kosowy, pow. kolbuszowski
- w kategorii Firmy: Zakład Produkcyjno – Usługowy CMOL -FRUT Stefan Wrzask z Cmolasu pow. kolbuszowski

c) Różnicowanie w kierunku działalności nierolniczej

W roku 2013 Agencja Restrukturyzacji i Modernizacji Rolnictwa nie ogłosiła naboru wniosków na ww. działanie, w związku z tym zadaniem pracowników PODR było prowadzenie doradztwa i informowanie mieszkańców obszarów wiejskich o zasadach i możliwościach wsparcia finansowego w ramach tego działania celem przygotowania potencjalnych wnioskodawców. Wykorzystując możliwość aplikowania poprzez Lokalne Grupy Działania udostępniano rolnikom wykazy działalności objęte finansowaniem według rozporządzenia Ministra Rolnictwa i Rozwoju Wsi, omawiano zasady oraz warunki jakie powinien spełnić rolnik aby otrzymać dofinansowanie w kontekście konkretnych Lokalnych Strategii Rozwoju. Zainteresowanie na ww. działanie jest nadal duże, zauważalne w pracy doradczej i sygnalizowane przez te LGD, które prowadziły nabory wniosków.

W efekcie prowadzonych działań doradczych z tego tematu w 2013 roku:

- Udzielono doradztwa w ilości - 2864
- Świadczono pomoc w poprawkach do wniosków z zakresu różnicowania dla rolników, którzy wcześniej złożyli wnioski o dofinansowanie dla 34 wnioskodawców.
- Opracowano 33 wnioski o płatność

Z tytułu wykonanych usług w tym zakresie wygenerowano przychód dla PODR w kwocie 14182,93 zł.

d) Tworzenie i rozwój mikroprzedsiębiorstw

W kwietniu 2013 roku odbył się nabór wniosków w ramach działania „Tworzenie i rozwój mikroprzedsiębiorstw". Beneficjenci mieli możliwość aplikowania również poprzez LGD działające na terenie województwa podkarpackiego oraz bezpośrednio w Regionalnym Oddziale Agencji Restrukturyzacji i Modernizacji Rolnictwa w Rzeszowie. Nabór wniosków cieszył się dużym zainteresowaniem. W województwie podkarpackim zostało złożonych 1234 wniosków z czego pracownicy PODR wykonali 114 wniosków. W ramach akcji promocyjno – informacyjnej przygotowano ulotki i plakaty informacyjne. Przed ogłoszeniem naboru przez cały czas udzielano doradztwa z zakresu warunków korzystania z działania, zapoznawano z wykazem rodzajów działalności kwalifikujących się do udzielenia pomocy i na temat sprawnego rozliczania dotacji. Ponadto pracownicy PODR przez cały czas uczestniczyli w przygotowaniu dokumentacji uzupełniającej dla wnioskodawców aplikujących we wcześniejszych terminach. Uzupełnienia związane były przede wszystkim z dostarczaniem dokumentów związanych z inwestycjami budowlanymi, korektami w planie ekonomicznym, uzupełnieniami wynikającymi ze zmian w zakresie operacji czynionych przez wnioskodawców. Ponadto świadczono pomoc w opracowywaniu wniosków o płatność. Najtrudniejszym do przebrnięcia problemem z jakim borykają się potencjalni beneficjenci jest dokumentacja budowlana. Mocniej niż w latach poprzednich odczuwalna jest też stagnacja na lokalnym rynku usług.

W efekcie prowadzonego doradztwa z tego tematu w 2013 roku:

- Udzielono doradztwa w ilości - 4254
- opracowano 114 wniosków i 105 planów ekonomicznych.
- Świadczono pomoc w poprawkach do wniosków z zakresu mikroprzedsiębiorstw dla rolników, którzy wcześniej złożyli wnioski o dofinansowanie – 53 kontrahentom
- Opracowano 39 wnioski o płatność.

Z tytułu wykonanych usług w tym zakresie wygenerowano przychód w kwocie 247 371,16 zł.

e) organizacja konkursu „Sposób na sukces"

Organizatorem powyższego konkursu na szczeblu krajowym jest Centrum Doradztwa Rolniczego w Brwinowie.

Do XIV edycji krajowego konkursu „Sposób na Sukces" na najlepsze działania kreujące przedsiębiorczość i nowe miejsca pracy na obszarach wiejskich", z woj. podkarpackiego zgłoszone zostały przedsięwzięcia prowadzone przez:

- Spółdzielnię Socjalną „DĘBNIANKA" z Dębna (usługi cateringowe, pomoc społeczna)
- Centrum Integracji Społecznej w Lubaczowie (realizacja zadań z zakresu integracji społecznej)
- Gościniec „Dębowa Gazdówka" Joanna Dąbrowiecka z Ustrzyk Dolnych (turystyka wiejska

f) idea i zasady tworzenia gospodarstw opiekuńczych

Podkarpacki Ośrodek Doradztwa Rolniczego realizuje działania w zakresie upowszechniania wśród rolników oraz innych mieszkańców obszarów wiejskich województwa podkarpackiego działalności gospodarczej, związanej z opieką nad osobami w szczególności starszymi, a mianowicie prowadzenie gospodarstw opiekuńczych. Głównym celem było inicjowanie działalności, która może być alternatywnym źródłem dochodu, przyczynić się do tworzenia

miejsc pracy, samozatrudnienia. Zasadność wprowadzenia takiej tematyki wynika z narastającego problemu starzenia się społeczeństwa, brakiem miejsc w Opiekuńczych Domach Opieki oraz niedyspozycyjność opiekunów w domach. Funkcjonujące jednostki nie są w stanie zapewnić opieki wszystkim osobom oraz stworzyć atmosfery domowego ogniska. Prowadzono działalność informacyjno – doradczą na temat możliwości podejmowania działalności gospodarczej w formie rodzinnych domów pomocy oraz wymagań formalno – prawnych z tym związanych. Taka forma przedsiębiorczości wzbudziła duże zainteresowanie wśród rolników, właścicieli gospodarstw agroturystycznych. Niektórzy deklarują gotowość rozpoczęcia prowadzenia gospodarstwa opiekuńczego.
Udzielono doradztwa w ilości - 491.

g) instrumenty wsparcia lokalnej przedsiębiorczości wdrażane przez LGD

Ze względu na to że ARiMR w roku 2013 nie ogłosiła naboru na działanie pn. „Różnicowanie w kierunku działalności nierolniczej" zainteresowanie tym działaniem było dość duże, ponieważ była to jedyna szansa dla rolników chcących skorzystać ze wsparcia finansowego. Świadczono doradztwo z tego tematu potencjalnym beneficjentom o zasadach i terminach naboru w ramach działania „Wdrażanie lokalnych strategii rozwoju."
Pracownicy PODR byli w ciągłej korespondencji z 31 Lokalnymi Grupami Działania.
W efekcie działań doradczych udzielono pomocy w opracowaniu dokumentów aplikacyjnych dla 8 rolników.

4. Działalność informacyjno-doradcza wspierająca rozwój agroturystyki i turystyki wiejskiej.

Podkarpacki Ośrodek Doradztwa Rolniczego realizuje różnego rodzaju działania w zakresie rozwoju agroturystyki i turystyki wiejskiej. Prowadzone było doradztwo indywidualne w zakresie przygotowania gospodarstwa do prowadzenia działalności agroturystycznej, podnoszenia jakości świadczonych usług, przepisów prawnych obowiązujących w turystyce, estetyki, bezpieczeństwa, żywienia turystów, sprzedaży bezpośredniej produktów wyprodukowanych w gospodarstwie, kategoryzacji, możliwości wsparcia finansowego, wdrażania zasad higienicznych w agroturystyce, uatrakcyjnienia pobytu gości w gospodarstwie i okolicy oraz w zakresie ekoturystyki i enoturystyki. Prowadzona była edukacja kwaterodawców w kierunku zróżnicowania pakietu usług, przygotowywania ofert specjalistycznych, organizacji różnego rodzaju warsztatów, które zagospodarują czas wolny podczas pobytu gości w gospodarstwie agroturystycznym.
Udzielono doradztwa w ilości - 4293
Ponadto działania Ośrodka ukierunkowane były na promocję agroturystyki poprzez Internet, uczestnictwo w targach, imprezach lokalnych w regionie oraz podczas Dni Otwartych Drzwi i Jesiennej Giełdy Ogrodniczej w Boguchwale. Współpracujemy również ze stowarzyszeniami agroturystycznymi działającymi w naszym województwie oraz Polską Federacją Turystyki Wiejskiej „Gospodarstwa Gościnne".
Efekty:
Agroturystyka jest formą pozarolniczej działalności, która stwarza miejsca pracy dla rodziny rolniczej, daje również możliwość zatrudnienia dla innych grup zawodowych poprzez przygotowanie zespołu usług dla turystów w zakresie rekreacji i spędzania wolnego czasu.

Wzrasta również zainteresowanie mieszkańców wsi rozwijaniem działalności gospodarczej tworzącej obudowę agroturystyki w takich dziedzinach jak:

- gastronomia oparta na kuchni regionalnej,
- pamiątkarstwo bazujące na rzemiośle i twórczości ludowej,
- sprzedaż bezpośrednia produktów lokalnych i tradycyjnych.

Właściciele gospodarstw inwestują w poprawę standardu bazy noclegowej, prowadzą w miarę możliwości finansowych prace modernizacyjne polegające na zwiększaniu liczby węzłów higieniczno – sanitarnych, przebudowę pomieszczeń mieszkalnych na pokoje gościnne z łazienkami.

W ostatnich latach obserwuje się duże zainteresowanie turystów naszym regionem, który dla wielu z nich jest obszarem o cennych walorach przyrodniczych i poznawczych.

Dokonano analizy wykorzystania wiejskiej bazy noclegowej na podstawie informacji uzyskanej od kwaterodawców z której wynika, że z usług agroturystycznych w naszym województwie w 2013 r. skorzystało ponad 41000 turystów. Wykorzystanie bazy noclegowej ściśle powiązane było z sezonowością oraz warunkami pogodowymi.

a) aktualizacja i weryfikacja współpracujących gospodarstw agroturystycznych

Aktualizowano na bieżąco bazę danych poszczególnych gospodarstw na stronie internetowej Podkarpackiego Ośrodka Doradztwa Rolniczego. W ciągu roku następowała weryfikacja gospodarstw, 9 kwaterodawców z przyczyn rodzinnych zrezygnowało z działalności agroturystycznej.

Stan ilościowy gospodarstw agroturystycznych w województwie podkarpackim na koniec grudnia 2013 r. przedstawia się następująco:

Lp.	POWIAT	LICZBA GOSPODARSTW	LICZBA MIEJSC NOCLEGOWYCH
1.	**Brzozów**	**23**	**207**
2.	**Dębica**	**12**	**86**
3.	**Jarosław**	**15**	**140**
4.	**Jasło**	**33**	**293**
5.	**Kolbuszowa**	**5**	**41**
6.	**Krosno**	**52**	**603**
7.	**Lesko**	**165**	**1898**
8.	**Leżajsk**	**23**	**226**
9.	**Lubaczów**	**15**	**213**
10.	**Łańcut**	**15**	**109**
11.	**Mielec**	**4**	**38**
12.	**Nisko**	**10**	**75**
13.	**Przemyśl**	**37**	**323**
14.	**Przeworsk**	**9**	**68**
15.	**Ropczyce**	**10**	**58**
16.	**Rzeszów**	**19**	**166**
17.	**Sanok**	**58**	**514**
18.	**Stalowa Wola**	**9**	**54**

19.	**Strzyżów**	**12**	**83**
20.	**Tarnobrzeg**	**1**	**8**
21.	**Ustrzyki Dolne**	**68**	**918**
	RAZEM	594	6121

Idea i zasady tworzenia agroturystycznych gospodarstw edukacyjnych

W ślad za doświadczeniami europejskimi z inicjatywy Ministerstwa Rolnictwa i Rozwoju Wsi powstała koncepcja utworzenia w Polsce sieci agroturystycznych gospodarstw edukacyjnych. Sieć służy upowszechnieniu idei edukacji w gospodarstwie rolnym oraz promocji działalności gospodarstw edukacyjnych. Udział w sieci jest dobrowolny i bezpłatny. PODR podjął działania w tym zakresie i upowszechnia ideę nowego kierunku działalności, który może być uzupełniającym podstawowe źródła dochodu mieszkańców wsi.

Nowoczesne podejście do edukacji czyni gospodarstwo rolne atrakcyjnym miejscem do prowadzenia zajęć dydaktycznych integrujących teorię z praktyką w zakresie wielu przedmiotów. Zagrodą edukacyjną mogą być przedsięwzięcia prowadzone przez mieszkańców wsi na obszarach wiejskich, gdzie realizowane są przynajmniej dwa z pośród następujących celów edukacyjnych; edukacja w zakresie produkcji zwierzęcej, roślinnej, przetwórstwa płodów rolnych, świadomości ekologicznej i konsumenckiej, dziedzictwa kultury materialnej wsi, tradycyjnych zawodów, rękodzieła i twórczości ludowej.

W 2013 roku Podkarpacki Ośrodek Doradztwa rolniczego rozpoczął realizację projektu pt.: „Szwajcarskie gospodarstwa edukacyjne inspiracją dla innowacyjnych działań jednostek samorządowych w Polsce na rzecz zrównoważonego rozwoju obszarów wiejskich" realizowanego w ramach Funduszu Partnerskiego Grantu Blokowego dla Organizacji Pozarządowych i Polsko - Szwajcarskich Regionalnych Projektów Partnerskich Szwajcarsko-Polskiego Programu Współpracy.Liderem projektu jest Śląski Ośrodek Doradztwa Rolniczego w Częstochowie, partnerami: Unione Contadini Ticinesi (Stowarzyszenie Rolników Tessynskich), Świętokrzyski Ośrodek Doradztwa Rolniczego w Modliszewicach, Małopolski Ośrodek Doradztwa Rolniczego w Karniowicach oraz Podkarpacki Ośrodek Doradztwa Rolniczego w Boguchwale.

Głównym celem Szwajcarsko Polskiego Programu Współpracy jest zmniejszanie różnic społeczno- gospodarczych pomiędzy Polską a lepiej rozwiniętymi państwami Unii Europejskiej, a w Polsce pomiędzy słabiej a lepiej rozwiniętymi regionami.

Projekt dotyczy utworzenia partnerstwa polsko – szwajcarskiego pomiędzy instytucjami podlegającymi urzędom marszałkowskim województw: śląskiego świętokrzyskiego, małopolskiego i podkarpackiego oraz Stowarzyszeniem Rolników Tessyńskich, w celu poznania dobrych praktyk szwajcarskich i poznania know – how w zakresie budowania systemu wsparcia dla prowadzenia edukacji w gospodarstwach rolnych i agroturystycznych opartego na organizacjach reprezentujących różne sektory. W ramach projektu zakłada się również: zapoznanie się z funkcjonowaniem gospodarstw edukacyjnych w Szwajcarii, zdobycie materiałów, które mogą posłużyć jako wzór w tworzeniu programów edukacyjnych scenariuszy lekcji, odpowiadać na pytania „Jak profesjonalnie tworzyć i dystrybuować ofertę edukacyjną.”

Na tej podstawie zostaną opracowane materiały szkoleniowe, zarówno dla doradców rolniczych jak i samych mieszkańców wsi, którzy prowadzą lub będą chcieli prowadzić edukację w swoim gospodarstwie. Oprócz tego wsparcie otrzyma Ogólnopolska Sieć Zagród Edukacyjnych (w postaci wzbogacenia wiedzy o przykład szwajcarski).

W dniach od 11 do 16 listopada 2013 Podkarpacki Ośrodek Doradztwa Rolniczego w Boguchwale zorganizował wyjazd studyjny do gospodarstw znajdujących się we włoskojęzycznej, południowej części Szwajcarii w kantonie Tessyn (Ticino) położonej nad jeziorem Maggiore.

Aktualnie w woj. podkarpackim powyższą formę pozarolniczej działalności prowadzi już 8 gospodarstw agroturystycznych.
W ramach powyższego tematu udzielono doradztwa – 491

IV. Doskonalenie technologii produkcji rolniczej ze szczególnym uwzględnieniem standardów jakościowych UE. Wdrażanie zasad wzajemnej zależności (cross-compliance).

1. Prowadzenie d oradztwa rolniczego w zak resie s tosowania nowoczesnych metod agrotechnicznych w u prawach rol niczych or az n owoczesnych i proekologicznych m etod chowu zwierząt gospodarskich.

Doradztwo technologiczne dotyczące produkcji roślinnej było dostosowane do potrzeb występujących na terenie województwa podkarpackiego i ściśle powiązane z występującymi kierunkami produkcji. W doradztwie szczególną uwagę zgodnie z zasadą wzajemnej zależności zwracano na właściwy dobór, stosowanie i przechowywanie środków ochrony roślin oraz na właściwe stosowanie i przechowywanie nawozów mineralnych i organicznych, a także na wdrażanie w gospodarstwach województwa podkarpackiego zasad integrowanej ochrony roślin.

Zadania te realizowane były poprzez doradztwo bezpośrednio udzielane rolnikom podczas szkoleń lektorskich oraz na plantacjach, listownie, pocztą elektroniczną, a w okresie nasilonych prac polowych poprzez udzielanie porad telefonicznych.

a) promowanie prawidłowej technologii i nowych odmian zbóż

Do uprawy zbóż zalecano odmiany najbardziej przydatne do warunków danego gospodarstwa. Zwracano rolnikom uwagę na przedplon i wymagania glebowe, prawidłową uprawę roli - uprawki pożniwne, orkę siewną i uprawę przedsiewną, zaprawianie nasion, właściwy termin siewu, odpowiednie nawożenie mineralne oraz terminowość zabiegów ochrony. Zalecano systematyczne przeprowadzanie badania zasobności gleby w mikro i makroelementy. Zwracano uwagę na zasadność prowadzenia lustracji plantacji celem wykonywania zabiegów środkami ochrony roślin zalecanymi przez IOR –PIB w Poznaniu. Uczulano, iż zabiegi ochrony roślin należy wykonywać zgodnie z zaleceniami IOR-u oraz po zapoznaniu się z instrukcją stosowania umieszczoną na opakowaniach stosowanych preparatów. Prowadzono doradztwo z zakresu racjonalnego nawożenia z uwzględnieniem nawożenia dolistnego. Po zbiorach przypominano rolnikom o szybkim wykonywaniu uprawek pożniwnych lub zastosowaniu poplonów.

W ramach tematu informowano rolników o obowiązku uiszczenia opłat w przypadku wykorzystania materiału ze zbioru odmiany chronionej wyłącznym prawem jako materiału siewnego w prowadzonym przez siebie gospodarstwie (odstępstwo rolne).

W celu oceny podstawowych cech technologicznych ziarna pszenicy ze zbiorów w 2013 roku przesłano 24 pięciokilogramowe próby do analizy w Instytucie Biotechnologii Przemysłu Rolno-Spożywczego w Warszawie.

Gęstość ocenianego ziarna kształtowała się na poziomie od 73,6 do 82,1 kg/hl, zawartość białka od 10,2 do 15,3 % (min. wymagania przy przeznaczeniu na cele konsumpcyjne nie mniej niż 11,5 %), liczba opadania od 252 do 429 sekund (min. wymagania 220 sekund), zawartość glutenu od 16,9 do 31,8% (min. wymagania 26%).

Doradcy PODR w Boguchwale w ramach współpracy z IUNG-PIB w Puławach opracowali 30 ankiet dla celów naukowych dotyczących analizy i oceny technologii produkcji podstawowych ziemiopłodów w gospodarstwach o różnych kierunkach produkcji.

Zachęcano rolników do stosowania kwalifikowanego materiału siewnego, w tym celu przygotowano oferty sprzedaży tego materiału z terenu województwa podkarpackiego zarówno na wiosnę jak i w jesieni.

b) promowanie prawidłowej uprawy rzepaku z uwzględnieniem nowych odmian

Doradcy zapoznawali rolników z najnowszymi rozwiązaniami technologicznymi w produkcji rzepaku. Szczególną uwagę zwracano na najważniejsze czynniki mające wpływ na plonowanie rzepaku, a więc zachowanie prawidłowych terminów agrotechnicznych siewu rzepaku, właściwą obsadę roślin, wiosenne nawożenie azotowe, ochronę plantacji przed chwastami, szkodnikami i chorobami.

W doradztwie dotyczącym produkcji rzepaku ozimego dużo uwagi poświęcono zagadnieniom związanym z doborem odmian. Zalecano rolnikom do uprawy odmiany znajdujące się na Liście Odmian Zalecanych (LOZ), wskazywano na najważniejsze parametry danej odmiany (plonowanie, odporność na choroby itp.)

W ostatnim czasie w uprawie rzepaku ozimego problemem na terenie naszego województwa staje się występowanie groźnej choroby kiły kapusty na rzepaku. Do rozwoju choroby przyczyniła się w głównej mierze zbyt częsta uprawa rzepaku po sobie. Doradztwo prowadzone w celu ograniczenia występującego problemu dotyczyło zalecenia do uprawy odmian rzepaku o zwiększonej odporności na kiłę kapusty i przestrzegania zaleceń uprawowych rzepaku (4-5 letnia przerwa w uprawie rzepaku na tym samym polu). W pracy doradczej wiele uwagi poświęcono również ochronie pszczół ponieważ coraz więcej rolników wykonuje opryski rzepaku na początku opadania płatków kwiatowych łącząc w zabiegu środki grzybobójcze i owadobójcze.

c) promowanie prawidłowej technologii i nowych odmian ziemniaków jadalnych lub do przetwórstwa

Doradztwo w zakresie tego tematu dotyczyło głównie przygotowania stanowiska pod uprawę ziemniaków, odpowiedniego doboru odmian w zależności od grupy wczesności, konieczności wymiany materiału sadzeniakowego, prawidłowego nawożenia oraz ochrony plantacji przed patogenami związanymi z uprawą tego gatunku.

Przed zbiorem, w ramach współpracy z IHAR-PIB w Jadwisinie wykonano na 55 plantacjach województwa podkarpackiego próbne wykopki w celu opracowania wstępnego szacunku plonów dla poszczególnych odmian ziemniaków w naszym województwie.

Problemem dla producentów ziemniaków jest zaopatrzenie się w kwalifikowany materiał sadzeniakowy. Lista odmian ziemniaków w Krajowym Rejestrze jest długa i wybór duży, jednak ich dostępność niewielka, gdyż w naszym województwie jest bardzo niewiele

gospodarstw zajmujących się nasiennictwem ziemniaka. Dlatego też celem dostarczenia pełnej informacji o możliwościach zaopatrzenia w sadzeniaki, przygotowano ofertę odmianową i adresy firm prowadzących sprzedaż w naszym województwie.

d) promowanie prawidłowej technologii uprawy kukurydzy na ziarno

W doradztwie dotyczącym uprawy kukurydzy na ziarno szczególną uwagę zwracano na problemy związane z ochroną przed chwastami, chorobami i szkodnikami, a w rejonach gdzie występuje omacnica prosowianka na prawidłowy płodozmian. Przy doborze odmian do uprawy na ziarno dużą uwagę zawracano na odpowiednią wczesność mieszańców, tj. zdolność do rozwoju w niższych temperaturach oraz możliwość szybkiego dosychania ziarna w polu przy zachowaniu zielonych liści, duży plon ziarna w warunkach umożliwiających uprawę oraz na odporność na wyleganie i choroby, zwłaszcza fuzaryjne.

Plony ozimin w naszym województwie w 2013 rok pomimo późnej wiosny były stosunkowo wysokie, ale niższe niż w roku poprzednim. Stopień przezimowania rzepaku ozimego jak i zbóż ozimych był dobry mimo ostrego ataku zimy w drugiej połowie marca. Jakość zebranego ziarna była zróżnicowana i zależała w dużej mierze od zastawianej technologii.

Opóźnione terminy siewu roślin jarych wpłynęły niekorzystnie na ich plonowanie, które podobnie jak w przypadku ozimin było niższe w porównaniu do 2012 roku.

Rolnicy zgłaszali problemy dotyczące niekorzystnych w bieżącym roku relacji cen sprzedaży zbóż, rzepaku, kukurydzy w stosunku do cen środków produkcji jak również zbyt niskiej dotacji do zakupu kwalifikowanego materiału siewnego w stosunku do jego cen. Zadowalające natomiast po zbiorze w 2013 r. były ceny ziemniaków, które wzrosły w stosunku do roku poprzedniego.

e) prowadzenie doradztwa w zakresie prawidłowej gospodarki na użytkach zielonych

Doradztwo z tego tematu było realizowane w gospodarstwach o dużym udziale w strukturze użytków rolnych trwałych łąk i pastwisk zajmujących się głównie hodowlą bydła mlecznego oraz w gospodarstwach realizujących programy rolnośrodowiskowe.

Przypominano rolnikom o prawidłowych terminach koszenia użytków zielonych, właściwych metodach konserwacji zebranej biomasy (sporządzania kiszonek i sianokiszonek). Zalecano optymalne nawożenie w zależności od pory roku, wegetacji oraz rodzaju nawozu (naturalny czy mineralny). Prowadzono doradztwo w zakresie wapnowania i stosowania odpowiednich dawek fosforu i potasu w okresie jesiennym. Zalecano niszczenie mechaniczne i chemiczne uciążliwych chwastów oraz wyrównywanie powierzchni łąk i pastwisk zniszczonych przez zwierzynę leśną. Na pastwiskach zalecano wykaszanie niedojadów, przypominano o prawidłowej obsadzie zwierząt oraz o długości sezonu pastwiskowego,

Celem określenia wartości pokarmowej pobierano próbki zielonej masy oraz siana z łąk i pastwisk do analizy laboratoryjnej. Wyniki posłużyły do opracowania dawek pokarmowych z wykorzystaniem programów komputerowych.

f) prowadzenie doradztwa w zakresie integrowanej ochrony roślin rolniczych

W związku z ustawowym obowiązkiem stosowania przez producentów rolnych zasad integrowanej ochrony roślin, który będzie obowiązywał w Polsce od początku 2014 roku w pracy doradczej informowano rolników o niechemicznych metodach zwalczania organizmów szkodliwych, w taki sposób, żeby minimalizować zagrożenie dla ludzi, zwierząt i środowiska.

Zalecano systematyczne prowadzenie lustracji plantacji roślin uprawnych pod kątem pojawu agrofagów.

W przypadku stosowania zabiegów ochrony chemicznej zwracano uwagę na właściwy dobór środka, termin wykonania zabiegu, jego dawkę, a przede wszystkim zastosowaniu go po przekroczeniu progu ekonomicznej szkodliwości zgodnie z etykietą-instrukcją stosowania środka.

g) materiał siewny

W związku z możliwością skorzystania z dopłat w ramach pomocy de minimis w rolnictwie do zakupu kwalifikowanego materiału siewnego, doradcy PODR służyli doradztwem z tego zakresu oraz pomocą rolnikom w przygotowaniu wniosków do ARR. Zwiększenie zużycia kwalifikowanego materiału siewnego jest jedyną szansą na skorzystanie z potencjału biologicznego, jaki wnoszą do rolnictwa nowe odmiany. Jest to gwarancja uzyskania plonu jednorodnego pod względem cech jakościowych.

W ciągu całego okresu wegetacji specjaliści branżowi w oparciu o dane uzyskane od doradców terenowych oraz własną ocenę przygotowywali informacje dotyczące stanu wegetacji roślin oraz zawansowania prac w rolnictwie.

Na podstawie Listy Opisowej Odmian COBOR- u dla doradców i rolników przygotowano najnowsze charakterystyki odmian zbóż, ziemniaków i rzepaku.

W lutym 2013 r. zorganizowano w siedzibie PODR w Boguchwale posiedzenie Wojewódzkiej Komisji Porejestrowego Doświadczalnictwa Odmianowego i Rolniczego, na którym podsumowano wyniki doświadczeń realizowanych w województwie podkarpackim w 2012 roku. Na posiedzeniu ustalono także Listę Zalecanych Odmian do uprawy na terenie naszego województwa na 2013 rok.

Opracowano broszurę „Wyniki doświadczeń polowych za rok 2012” nakład 500 egzemplarzy, które mają znaczenie informacyjne i pokazują potencjał produkcyjny odmian, przy zastosowanych technologiach oraz w warunkach atmosferycznych, jakie wystąpiły w danym roku.

2. Doradztwo z zakresu stosowania środków ochrony roślin i nawozów w uprawach rolniczych. Wdrażanie zasady wzajemnej zgodności (cross-compliance).

W pracy doradczej dużo uwagi poświęcono stosowaniu środków ochrony roślin, nawozów i preparatów wspomagających uprawę roślin.

Szczególną uwagę zwracano na konieczność posiadania przez rolników aktualnych zaświadczeń o ukończonych kursach chemizacyjnych, atestacji opryskiwaczy oraz prowadzenia ewidencji zabiegów ochrony roślin w gospodarstwach.

W ramach tematu świadczono również usługi doradcze z zakresu optymalnego nawożenia, dostosowanego do wyników analiz gleb i potrzeb nawozowych roślin. Prowadzono instruktaż z zakresu prawidłowego pobierania prób glebowych do badań. Informowano rolników o podmiotach oferujących wapno nawozowe.

Na potrzeby rolników opracowywano także plany nawozowe dla gospodarstw.

W ramach działalności szkoleniowej w okresie wegetacji zorganizowano również wyjazdy dla rolników i doradców na plantacje pokazowe z uprawą zbóż, rzepaku, kukurydzy, ziemniaków i buraków cukrowych prowadzone m.in. przez firmę Bayer CropScience do Dołhobyczowa oraz przez firmę Syngenta Crop Protection na Dni Pola do Jankowic.

3. Działalność informacyjno- doradcza nt. infrastruktury w gos podarstwach w zakresie gospodarski nawozami – płyty, zbiorniki i przydomowych oczyszczalni ścieków.

Od stycznia 2011 r. obowiązek wyposażenia w zbiorniki do gromadzenia gnojówki i gnojowicy dotyczy gospodarstw, które prowadzą produkcję zwierzęcą, a duże gospodarstwa prowadzące chów lub hodowlę drobiu powyżej 40 tys. szt. lub świń powyżej 2 tys. szt. o wadze powyżej 30 kg lub 750 macior muszą posiadać również płytę obornikową. Ponieważ w naszym województwie nie ma dużych ferm, w małych gospodarstwach spadło zainteresowanie budową płyt obornikowych.

Podobnie jak w roku ubiegłym zainteresowanie rolników tematyką związaną z budową przydomowych oczyszczalni ścieków nie było duże, związane to jest z faktem przeprowadzania przez gminy budowy oczyszczalni ścieków i kanalizacji wsi.

4. Promowanie nowych technologii umożliwiających poprawę opłacalności produkcji ogrodniczej. Wdrażanie zasady wzajemnej zgodności.

Promowanie nowych odmian, środków chemicznych i n awozów w u prawach w arzyw gruntowych, krzewów jagodowych i roślin ozdobnych.

Dla gospodarstw ogrodniczych udzielano doradztwa - telefonicznie, bezpośrednio w kontakcie z producentem i w czasie szkoleń technologicznych- na temat wdrażania nowych technologii podnoszących opłacalność produkcji ogrodniczej.

Uprawa winorośli

W minionym roku w gospodarstwach ogrodniczych udzielano doradztwa w zakresie uprawy winorośli (odmiany dla Podkarpacia, zasady uprawy, materiał nasadzeniowy, sposób prowadzenia winnicy). Temat cieszy się coraz większym zainteresowaniem rolników. Również udzielano porad dla osób zakładających nowe plantacje winorośli.

5. Produkcja ogrodnicza a możliwości realizacji dodatkowych źródeł dochodu w gospodarstwach małoobszarowych.

Ogrodnicy cały czas poszukują nowych rozwiązań, nowych form produkcji (produkcja soków w gospodarstwach sadowniczych, nowe gatunki sadownicze, wprowadzanie do uprawy, nowych roślin ozdobnych do uprawy gruntowej). Szczególnie dużym zainteresowaniem cieszyło się doradztwo z zakresu zakładania i uprawy borówki wysokiej.

Pracownicy sekcji ogrodnictwa i terenowi specjaliści realizujący tematykę ogrodniczą prowadzili bieżące doradztwo wspierające rozwój produkcji ogrodniczej w ciągu całego roku Specjalistyczne doradztwo prowadzone było również w czasie Dni Otwartych Drzwi, VIII Jesiennej Giełdy Ogrodniczej, dożynek i innych imprez powiatowych i gminnych.

Udzielano doradztwa z zakresu sadownictwa, warzywnictwa, roślin ozdobnych, szkółkarstwa.

6. Upowszechnianie w iedzy z zak resu od nawialnych źródeł energii (energia słońca, wody, wiatru, biomasa, biopaliwa)

W uruchomionej w 2012 r. Pracowni Edukacji Ekologicznej na polu doświadczalnym PODR przeprowadzone zostały cztery szkolenia praktyczne z zakresu OZE. Pokazy dotyczyły pracy urządzeń, które znajdują się w pracowni OZE tj. brykieciarki, rozdrabniacza do słomy i siana, instalacji fotowoltaicznej, instalacji CO, z kotłem SAS AGRO, przeznaczonym do spalania biomasy, przydomowej oczyszczalni ścieków, instalacji solarnej do ogrzewania ciepłej wody użytkowej.

Szczególnym zainteresowaniem cieszył się pokaz przygotowania surowca (słoma, siano), przez rozdrobnienie i następnie brykietowania. Na szkoleniach omawiano aspekty ekonomiczne związane z OZE, które najbardziej interesowały uczestników szkolenia.
W pracowni przeprowadzono też siedem szkoleń lektorskich z zakresu OZE.

V. Prowadzenie działalności badawczej i wdrożeniowo-upowszechnieniowej d la potrzeb edukacyjnych rolników

1. Prowadzenie pola doświadczalnego, w tym:

a) prowadzenie doświadczeń w ramach Porejestrowego Doświadczalnictwa Odmianowego i Rolniczego z pszenicą ozimą i jarą, pszenżytem ozimym oraz jęczmieniem ozimym - w 2013 r. na plan 300 poletek wykonano 324 poletek (4 tematy):
- Porównanie plonowania nowych odmian pszenicy ozimej PDOiR – 27 odmian – 120 poletek,
- Porównanie plonowania nowych odmian jęczmienia ozimego PDOiR – 12 odmian –58 poletek,
- Porównanie plonowania nowych odmian pszenżyta ozimego PDOiR – 19 odmian – 86 poletek,
- Porównanie plonowania nowych odmian pszenicy jarej PDOiR – 12 odmian – 60 poletek.

b) prowadzenie doświadczeń ścisłych z nowymi odmianami roślin strączkowych - w 2013 r. na plan 50 poletek wykonano 76 poletek (2 tematy):
- Porównanie plonowania nowych odmian bobiku – 7 odmian – 20 poletek,
- Porównanie plonowania nowych odmian grochu – 12 odmian - 56 poletek.

c) prowadzenie kolekcji szkoleniowych z nowymi odmianami rzepaku, roślin strączkowych, ziemniaków, kukurydzy, warzyw i ziół oraz roślin energetycznych, - w 2013 r. na plan 300 poletek wykonano 190 poletek (8 tematów):
- Porównanie plonowania nowych odmian rzepaku ozimego – 13 odmian – 14 poletek,
- Wpływ gęstości siewu na plonowanie nowych mieszańcowych odmian rzepaku ozimego – 10 poletek,
- Porównanie plonowania nowych odmian peluszki – 12 odmian – 16 poletek,
- Porównanie plonowania nowych odmian owsa – 14 odmian – 16 poletek,
- Porównanie plonowania nowych odmian jęczmienia jarego – 22 odmiany – 28 poletek,
- Porównanie plonowania nowych odmian kukurydzy – 25 odmian – 27 poletek,
- Porównanie plonowania nowych odmian ziemniaków – 32 odmiany – 34 poletka
- Kolekcja ziół, roślin przyprawowych i miododajnych – 34 poletka,
- Kolekcja wierzby energetycznej – 11 poletek,

Doświadczenie: Porównanie plonowania nowych odmian łubinów – 20 odmian – 26 poletek – zostało zdyskwalifikowane ze względu na bardzo duże porażenie roślin przez antraknozę.

d) prowadzenie doświadczeń łanowych z zastosowaniem nowych środków ochrony roślin i nawozów. W 2013 r. na plan 8 doświadczeń wykonano 14 tematów – 11,82 ha:
- Technologia uprawy jęczmienia ozimego odmiany Souleyka – 0,15 ha – plon 5,8 t/ha,
- Technologia uprawy pszenicy ozimej odmiany Smuga – 0,12 ha – plon 6,1 t/ha,
- Uprawa grochu jadalnego odmiany Tarchalska – 1,32 ha – plon 2,7 t/ha,
- Technologia uprawy rzepaku ozimego odmiany Bellevue – 1,24 ha – plon 2,8 t/ha,

- Technologia uprawy rzepaku ozimego – 0,50 ha- plon 2,1 t/ha
- Wpływ efektywnych mikroorganizmów na plonowanie rzepaku ozimego – 0,50 ha – plon 2,1 t/ha
- Technologia uprawy pszenicy ozimej odmiany Arkadia – 0,70 ha – plon 6,0 t/ha,
- Uprawa grochu jadalnego odmiany Santana – 0,11 ha – plon 2,4 t/ha,
- Technologia uprawy pszenicy jarej odmiany Bombona – 0,23 ha – plon 4,8 t/ha,
- Technologia uprawy pszenicy ozimej odmiany Smuga – 0,80 ha – plon 6,1 t/ha,
- Technologia uprawy owsa oplewionego odmiany Bingo – 1,15 ha – plon 3,8 t/ha,
- Technologia uprawy jęczmienia jarego odmiany Eunova – 1,00 ha – plon 4,60 t/ha,
- Technologia uprawy pszenicy ozimej odmiany Akteur z zastosowaniem technologii Xpro firmy Bayer CropScience– 3,30 ha – plon 6,3 t/ha,
- Technologia uprawy pszenicy ozimej odmiany Ostroga – 0,70 ha – plon 5,9 t/ha,
- Uprawa łubinu żółtego odmiany Mister – 0,21 ha – dyskwalifikacja doświadczenia ze względu na bardzo duże porażenie roślin antraknozą.

e) prowadzenie doświadczeń zleconych z zastosowaniem nowych środków ochrony roślin i nawozów. W 2013 r. na plan 100 poletek wykonano 176 poletek + 0,43 ha (7 tematów):
- Zwalczanie chorób i szkodników w pszenicy ozimej – odmiana Smuga – 44 poletka – IOR - PIB Poznań, TSD Rzeszów,
- Zwalczanie chorób i szkodników w pszenżycie ozimym – odmiana Fredro – 44 poletka - IOR - PIB Poznań, TSD Rzeszów,
- Zwalczanie chorób i szkodników w pszenicy jarej – odmiana Bombona – 44 poletka - IOR - PIB Poznań, TSD Rzeszów,
- Zwalczanie chorób i szkodników w jęczmieniu jarym – odmiana Mercada – 44 poletka - IOR - PIB Poznań, TSD Rzeszów,
- Rody ziemniaka odporne na zarazę – 0,20 ha – IHAR – PIB oddział Młochów,
- Monitoring i zwalczanie zarazy ziemniaka z wykorzystaniem systemu NegFry – 0,08 ha – IOR - PIB Poznań, TSD Rzeszów,
- Ocena odporności wybranych genotypów pomidora uprawnego i dzikiego na zarazę ziemniaka - Instytut Ogrodnictwa Skierniewice – 0,15 ha.

Dodatkowo poza planem wykonano doświadczenie ścisłe:
- Porównanie plonowania nowych odmian ziemniaków oraz zwalczanie zarazy ziemniaka- 0,20 ha.

W prowadzonych doświadczeniach sprawdzano najważniejsze cechy nowych odmian roślin uprawnych, najnowsze środki ochrony roślin oraz nowe rozwiązania technologii uprawy roślin.

Tematyka doświadczeń w dużej mierze wynika z zapotrzebowania praktyki rolniczej woj. podkarpackiego, możliwości finansowej Ośrodka, istniejącej bazy technicznej oraz możliwości wykonawczych zatrudnionej kadry.

Pole doświadczalne poza funkcją badawczą spełnia również rolę bazy szkolenia praktycznego dla młodzieży szkół rolniczych oraz doradców i rolników. W 2013 r. w szkoleniu praktycznym na polu doświadczalnym uczestniczyło 6 grup po 50 osób. Byli to studenci Uniwersytetu Rzeszowskiego.

W 2013 r. dwóch studentów Uniwersytetu Rzeszowskiego korzystało z wyników doświadczeń do pisania prac inżynierskich i magisterskich oraz dwóch studentów do prac doktorskich.

Największą popularnością cieszyło się pole doświadczalne w czasie Dni Otwartych Drzwi w miesiącu czerwcu, gdzie w zwiedzaniu doświadczeń ścisłych, kolekcji oraz demonstracji z technologiami wykorzystującymi najnowsze środki ochrony roślin różnych firm, uczestniczyło kilkadziesiąt autokarowych wycieczek rolników z terenu naszego województwa i województw sąsiednich.

2. Promowanie nowych odmian, środków chemicznych i nawozów w uprawach warzyw gruntowych, krzewów jagodowych i roślin ozdobnych.

Upowszechnianie nowych odmian, środków chemicznych i nawozów w uprawach warzyw gruntowych.

Założono w sezonie wegetacyjnym upowszechnienia odmianowe odmianowych warzyw gruntowych na bazie nasion firmy TORSSED Przedsiębiorstwo Nasiennictwa Ogrodniczego i Szkółkarstwa SA.

Ogórek gruntowy

Edyp F1 ZD Ropczyce 2 powtórzenia
ZD Krosno 2 powtórzenia
ZD Przemyśl 2 powtórzenia

Fasola szparagowa

Jagusia ZD Ropczyce 1powtórzenie
ZD Jasło 4 powtórzenia
ZD Krosno 2 powtórzenia
ZD Przemyśl 1 powtórzenie

Sałata głowiasta

Kumak ZD Ropczyce 2 powtórzenia
ZD Krosno 2 powtórzenia
ZD Przemyśl 1 powtórzenie

Cebula

Octavia ZD Łańcut 1 powtórzenie
ZD Przeworsk 1 powtórzenie
ZD Ropczyce 1 powtórzenie
ZD Przemyśl 1 powtórzenie

Torunianka ZD Łańcut 1 powtórzenie
ZD Przeworsk 1 powtórzenie
ZD Ropczyce 1 powtórzenie
ZD Przemyśl 1 powtórzenie

Sprawdzane odmiany warzyw w gospodarstwach ogrodniczych uzyskały pozytywne opinie producentów warzyw. Wyróżniały się odpornością na choroby, atrakcyjną barwą, plennością, smakowitością.

Cebula Octavia miała szczególnie wysokie notowania. Cechowała ją ściśle przylegająca łuska predysponująca odmianę do przechowywania.

VI. Kompleksowe doradztwo ekonomiczne dla rolników

1. Doradztwo ekonomiczne dla rolników w zakresie pozyskiwania środków na inwestycje w gospodarstwach rolnych.

W ramach tego zadania prowadzono działalność informacyjną i doradczą ze wskazaniem możliwości pozyskiwania środków finansowych na inwestycje w warunkach konkretnych gospodarstw rolnych. Zakres doradztwa obejmował informacje o dotacjach i kredytach preferencyjnych.

2. Doradztwo w zakresie kredytowania inwestycji w rolnictwie i otoczeniu rolnictwa.

- prowadzone było bieżące doradztwo na temat zakresu i możliwości kredytowania inwestycji w rolnictwie i jego otoczeniu,

- opracowywane były okresowe, ogólne informacje o zasadach kredytowania, afisze,

- prowadzono bezpośrednią pomoc merytoryczną dla pracowników Powiatowych Zespołów świadczono doradztwo przy opracowywaniu biznesplanów i wniosków pod potrzeby kredytowania.

3. Wykonywanie biznesplanów i wniosków pod potrzeby kredytowania.

Kredytobiorca w zakresie planowanego przedsięwzięcia jest zobowiązany przedłożyć do banku kredytującego opracowaną analizę ekonomiczną określającą zasadność ekonomiczną i organizacyjną planowanej do kredytowania inwestycji /biznesplan/.

Pomoc doradcza Ośrodka w tym zakresie polegała na:

- świadczeniu pełnego doradztwa i informacji w zakresie możliwości kredytowania inwestycji,
- opracowywanie na wniosek rolnika analizy ekonomicznej planowanego przedsięwzięcia /biznes plan/.

W 2013 roku opracowano 75 biznesplanów, z tytułu opracowanych biznesplanów wpłynęły do Ośrodka środki finansowe w wysokości 40,95 tys. zł brutto.

Liczba opracowanych biznesplanów wg powiatów:

Bieszczadzki	1
Dębica	1
Jarosław	18
Łańcut	3
Krosno	1
Leżajsk	2
Lubaczów	5
Mielec	17
Przemyśl	9
Przeworsk	2
Sanok	9
Tarnobrzeg	1
Stalowa Wola	1
Dział Ekonomiki	5
Razem	75 gospodarstw

4. O pracowywanie r olniczych an aliz, k alkulacji e konomicznych i in formacji o finansowych rozliczeniach gospodarstwa rolniczego.

Opracowano:

- kalkulacje kosztów produkcji ogrodniczej (broszura),
- bieżące analizy ekonomiczne, kalkulacje nadwyżek bezpośrednich dla potrzeb doradztwa i opracowywania wniosków o dotacje,
- okresowe analizy kosztów produkcji opracowywane na wnioski rolników i instytucji, (1 analiza).

5. Tworzenie kompleksowej informacji o cenach na rynku rolnym.

Podstawowe zadania wykonywane w tym zakresie:

- Wdrażanie Zintegrowanego Systemu Informacji Rynkowej (współpraca z Departamentem Rynków Rolnych w Ministerstwie Rolnictwa i Rozwoju Wsi),
- Prowadzenie monitoringu na rynku zbóż (informacje o poziomie cen),
- Opracowywanie comiesięcznej informacji „Rynek rolny" o cenach skupu, cenach targowiskowych i cenach środków do produkcji do Biuletynu AgroPodkarpacie i na stronę internetową PODR Boguchwała,
- Prowadzenie monitoringu rynku nawozów mineralnych na zlecenie Ministerstwa Rolnictwa i Rozwoju Wsi we współpracy z CDR w Brwinowie,
- Współpraca z instytucjami działającymi na rzecz rolnictwa w zakresie przepływu informacji rynkowej,
- Współpraca na zasadzie umowy barterowej z Polskim Towarzystwem Wspierania Przedsiębiorczości w zakresie udostępniania do publikacji raz w tygodniu notowań cen produktów rolnych w serwisie internetowym farmer.pl,
- Udzielanie bieżących informacji o kształtowaniu się cen na rynku rolnym.

W ramach prognoz rynkowych w oparciu o materiały Agencji Rynku Rolnego opracowywane „Prognozy podstawowych cen płodów rolnych". Systematycznie prowadzona informacja daje możliwość oceny tendencji cenowych jak również podaży i popytu na rynku produktów rolnych. Informacje umieszczane były na stronie internetowej Ośrodka, wykorzystywane w bieżącym doradztwie ekonomicznym.

VII. Współpraca z IERiGZ w zakresie dostarczania danych rachunkowych z gospodarstw rolnych uczestniczących w procesie programowania WPR.

Prowadzenie rachunkowości w gospodarstwach rolnych wg systemu Polski FADN

W Dziale Ekonomiki przy merytorycznej współpracy z Instytutem Ekonomiki Rolnictwa i Gospodarki Żywnościowej – Państwowym Instytutem Badawczym w Warszawie prowadzona była w 2013 r. rachunkowość rolna wg systemu Polski FADN w 269 gospodarstwach w tym:

- w 221 gospodarstwach rachunkowość była prowadzona kolejny rok,
- dobrano 48 gospodarstw wg nowych kryteriów podanych przez Instytut.

Liczba gospodarstw prowadzących zapisy rachunkowości w woj. podkarpackim wg powiatów:

Bieszczadzki	7
Brzozów	14
Dębica	14
Jarosław	16
Jasło	14

Kolbuszowa	14
Krosno	34
Lesko	10
Leżajsk	6
Lubaczów	16
Łańcut	6
Mielec	18
Nisko	11
Przemyśl	18
Przeworsk	15
Ropczyce	16
Rzeszów	9
Sanok	8
Stalowa Wola-	12
Tarnobrzeg	11
Razem	269 gospodarstw

W tym pracownicy Działu Ekonomiki prowadzą zapisy w 18 gospodarstwach.

W 2013 r. prowadząc bieżące zapisy dokonano również zamknięcia książek rachunkowych prowadzonych w 2012 r. (w 250 gospodarstwach).

Nad całością realizacji Dział Ekonomiki sprawował stały nadzór merytoryczny i organizacyjny polegający na bieżącej współpracy z IERiGŻ-PIB, bezpośredni nadzór sprawuje koordynator PL FADN wraz z zastępcą i zakres pracy obejmuje:

- prowadzenie obowiązującej dokumentacji w Biurze Rachunkowym i przekazywanie jej do Instytutu:
  - ✓ ewidencji gospodarstw rolnych w ramach Polskiego FADN zawierającej wykaz gospodarstw uczestniczących w badaniach PL FADN i wykaz doradców z przydzielonymi gospodarstwami do współpracy,
- sporządzanie sprawozdań:
  - z realizacji zadań w 2012 r.
  - z wizyt doradców w gospodarstwach rolnych 2012r,
  - z dochodów spoza gospodarstwa „Ankiety dot. dochodów spoza gospodarstwa rolnego rodziny rolnika”,
- sporządzenie zestawienia statystycznego z ewidencji oraz oświadczenia koordynatora o liczbie gospodarstw pozostających w badaniach (2 razy w roku),
- zabezpieczenie pracowników w terenie w niezbędne do prowadzenia rachunkowości materiały: książki do prowadzenia rachunkowości, numery identyfikacyjne NIG, instrukcje i wyjaśnienia metodyczne oraz materiały biurowe,
- przekazywanie doradcom ds. PL FADN potrzebnych druków i dokumentów:
  - oświadczeń rolników o wyrażeniu zgody na prowadzenie rachunkowości i przetwarzania danych,
  - potwierdzenia odbioru raportów indywidualnych,
  - zakresów obowiązków pracy doradcy ds. PL FADN,

- sprawowanie nadzoru merytorycznego nad 43 doradcami ds. PL FADN zbierającymi dane rachunkowe w 2013 roku i zakańczającymi książki rachunkowe za 2012 r.,
- ✓ prowadzenie kontroli pracy doradców ds. PL FADN oraz sporządzanie protokołów i sprawozdań pokontrolnych,
- ✓ prowadzenie szkoleń i konsultacji dla doradców w zakresie rachunkowości rolnej PL FADN,
- ✓ udzielanie odpowiedzi doradcom ds. PL FADN na pytania dotyczące zapisów w książkach rachunkowych,
- ✓ przeprowadzanie szkoleń indywidualnych dla doradców z obsługi programu do wprowadzania danych rachunkowych oraz wykonywania testów kontrolnych,
- ✓ uaktualnianie na bieżąco wersji oprogramowania,
- ✓ kontrole danych rachunkowych wprowadzonych do komputera z danymi zawartymi w zestawie książek i wytworzeniu 250 plików z poprawnymi danymi,
- ✓ weryfikacja danych zawartych w 250 raportach indywidualnych,
- ✓ wydruk raportów dla 250 rolników,
- ✓ prowadzenie szkoleń dla rolników z zakresu PL FADN.
- udzielanie wyjaśnień i odpowiedzi na postawione przez Instytut pytania w kwestii dotyczącej zbierania danych rachunkowych i spraw organizacyjnych badań,
- dostarczenie Instytutowi 250 plików z danymi rachunkowymi za 2012 r.,
- sprawowanie nadzoru oraz współudział w rozliczeniu finansowo-księgowym środków finansowych (przygotowanie projektów zarządzeń, dokumentacji związanej z ryczałtami dla doradców, kontrola merytoryczna delegacji na dojazdy doradców ds. PL FADN),
- udział w seminariach i konferencjach organizowanych przez Instytut Ekonomiki Rolnictwa i Gospodarki Żywnościowej,
- nadzór nad celowym wykorzystaniem sprzętu komputerowego do realizacji zadań związanych z rachunkowością PL FADN,
- nadzór nad dokształcaniem e-learningowym doradców za pomocą kursów umieszczonych na stronie internetowej.

W kosztach prowadzenia zadania współuczestniczy Instytut Ekonomiki Rolnictwa i Gospodarki Żywnościowej – Państwowy Instytut Badawczy. Łącznie z 2 umów dofinansowanie Instytutu do realizacji tego zadania w 2013 roku wynosiło 520,90 tys. zł, w ramach tych środków zrefundowano między innymi wynagrodzenie dla około 10 etatów w tym: ponad 6 etatów w ramach dokończenia rachunkowości rolnej PL FADN za 2012 r. od stycznia do maja i około 4 w ramach prowadzenia rachunkowości rolnej od stycznia do grudnia.

VIII. Odnowa wsi oraz zachowanie dziedzictwa kulturowego

1. **Prowadzenie działalności informacyjno-doradczej w zak resie od nowy wsi or az zachowania dziedzictwa kulturowego.** Udzielono 451 porad.
   a) współpraca z samorządami, stowarzyszeniami, kołami gospodyń wiejskich. itp. - konkursy, wystawy jubileusze .

Na bieżąco współpracowano z samorządami, stowarzyszeniami, kołami gospodyń wiejskich w zakresie zachowania i promocji dziedzictwa kulturowego.

Pracownicy PODR brali czynny udział w organizacji różnych konkursów, wystaw oraz pracach komisji konkursowych podczas imprez organizowanych przez samorządy lub inne instytucje i organizacje.
W ramach powyższego tematu udzielono doradztwa w ilości - 627.

2. Propagowanie produktu regionalnego i tradycyjnego jako szansy rozwoju wsi.

a) działalność informacyjno-doradcza w zakresie produktów tradycyjnych

Oparte na tradycyjnych metodach wytwarzania i ściśle związane z regionem produkty stają się ważnym i nowoczesnym elementem zrównoważonej polityki rozwoju obszarów wiejskich. Produkty tradycyjne i regionalne, poza korzyściami finansowymi, jakie wypływają z ich ochrony, pozwalają zbudować i rozwijać stałą współpracę między producentami, samorządami, konsumentami czy światem nauki.
Prowadzono doradztwo w zakresie krajowego i europejskiego prawa rejestracji, ochrony i kontroli produktów regionalnych i tradycyjnych.
Świadczono pomoc merytoryczną przy przygotowaniu dokumentacji niezbędnej do wpisania danego produktu na Listę Produktów Tradycyjnych. W Ministerstwie Rolnictwa i Rozwoju Wsi wpisane są 154 produkty tradycyjne z Podkarpacia.
Pracownicy PODR włączali się ponadto w promocję produktów tradycyjnych poprzez prezentację na różnego rodzaju imprezach organizowanych dla mieszkańców Podkarpacia.

W roku 2013 zostało zorganizowane seminarium „Żywność tradycyjna i regionalna. Wsparcie w ramach PROW 2007–2013 producentów uczestniczących w systemach jakości żywności. Szanse i bariery, możliwości wytwarzania.” i konferencja „Produkt tradycyjny i lokalny: promocja, marka, dystrybucja przykłady dobrych praktyk. Sprzedaż bezpośrednia produktów jako krótsza droga od producenta do konsumenta”. Seminarium zorganizowane zostało przez Polską Izbę Produktu Regionalnego i Lokalnego, Wicemarszałka Województwa Podkarpackiego i Podkarpacki Ośrodek Doradztwa Rolniczego w Boguchwale natomiast Konferencję zorganizował Podkarpacki Ośrodek Doradztwa Rolniczego we współpracy z Fundacją Rolniczej Różnorodności Biologicznej AgriNatura Uczestnikami spotkań byli rolnicy, producenci żywności regionalnej i tradycyjnej jak również przedstawiciele instytucji i organizacji mających wpływ na jakość żywności wprowadzanej na rynek województwa podkarpackiego oraz na wdrażanie programów wsparcia udzielanego w ramach mechanizmów krajowych i Wspólnej Polityki Rolnej. Na spotkaniach była poruszana problematyka dotycząca sprzedaży bezpośredniej, promocji oraz budowania marki produktów tradycyjnych i lokalnych, wsparcia finansowego dla producentów żywności wysokiej jakości i systemów jakości żywności. W spotkaniach uczestniczyło 220 osób.

Dział PWGDiA wykonywał zadanie na potrzeby realizowanego przez ŚODR projektu „Świętokrzyska Kuźnia Smaków” w ramach programu „Góry Świętokrzyskie naszą przyszłością” współfinansowanego przez Szwajcarię w ramach szwajcarskiego programu współpracy z nowymi krajami członkowskimi UE. Przedsięwzięcie polegało na zorganizowaniu i obsługi dwóch trzydniowych wyjazdów seminaryjnych pn. „Przetwórstwo tradycyjne i sprzedaż bezpośrednia**”.** Uczestnikami wyjazdów seminaryjnych byli rolnicy, przetwórcy oraz mieszkańcy obszarów wiejskich z województwa świętokrzyskiego, związani z działalnością w zakresie przetwórstwa tradycyjnego produktów pochodzenia roślinnego i zwierzęcego. W seminarium uczestniczyło 80 osób. Uczestnicy zapoznali się z funkcjonowaniem i dobrymi praktykami stosowanymi w gospodarstwach lub obiektach prowadzących przetwórstwo

tradycyjne oraz organizacją rynku zbytu w formie sprzedaży bezpośredniej na Podkarpaciu. W ramach cyklu paneli tematycznych mieli możliwość odwiedzić:

- gospodarstwo ekologiczne Mariana Wojtowicza w miejscowości Tułkowice, gmina Wiśniowa – panel „Przetwórstwo zbóż – produkcja pieczywa” ,
- Zakład Tłuszczowy BIAŁOBOKI Jadwigi Kuźniar, gmina Gać – panel „Przetwórstwo roślin oleistych – tłoczenie oleju”,
- Przedsiębiorstwo Produkcyjno Handlowo Usługowe „AWB” Aliny Becli w Handzlówce, gmina Łańcut – panel „Przetwórstwo owoców i warzyw”,
- Przedsiębiorstwo „Tradycyjne Wyroby Wędliniarskie Jan Fołta” w Markowej – panel „Przetwórstwo mięsa – produkcja wyrobów wędliniarskich”,
- Rodzinne Gospodarstwo Ekologiczne „FIGA” Mszana, gmina Tylawa – panel „Przetwórstwo mleka – produkcja przetworów mlecznych”.

Realizacja tego zadania pozwoliła wygenerować dochód dla PODR w wysokości 36 800 zł.
Udzielono 627 doradztwa kołom gospodyń wiejskich, stowarzyszeniom oraz innym zainteresowanym osobom.

b) organizacja konkursu „Najlepszy produkt regionalny i lokalny”

Celem powyższego konkursu była identyfikacja produktów, popularyzowanie dziedzictwa kulinarnego, upowszechnianie wiedzy o wartości odżywczej, wyróżnienie, a także promocja najlepszych podkarpackich żywnościowych produktów regionalnych i lokalnych. Ideą było też zainteresowanie szerokiej rzeszy potencjalnych konsumentów.
Ogółem zorganizowano 6 konkursów. Konkursy przeprowadzono podczas Dni Otwartych Drzwi, Jesienniej Giełdy Ogrodniczej w Boguchwale oraz różnych imprez organizowanych w naszym województwie. Powyższe konkursy ukierunkowane były na produkty i potrawy charakterystyczne dla regionów Podkarpacia, a mianowicie:

- najlepszy przysmak malinowy w Połomi,
- potrawa roku w Błażowej,
- włościańskie jadło w Giedlarowej,
- dania i potrawy tradycyjne w Boguchwale ,
- wielkanocne przysmaki w Albigowej
- smakołyki z gruszek w Boguchwale.

Uczestnikami były koła gospodyń wiejskich, stowarzyszenia, indywidualni producenci oraz właściciele gospodarstw agroturystycznych z terenu województwa podkarpackiego.

c) współorganizacja konkursu „Nasze kulinarne dziedzictwo”

Ideą powyższego konkursu jest poznanie i udokumentowanie polskich regionalnych produktów żywnościowych, promocja a także przygotowanie ich producentów do uczestniczenia w systemach jakości żywności, zarówno na szczeblu unijnym, jak i krajowym.
Podkarpacki Ośrodek Doradztwa Rolniczego po raz kolejny włączył się w organizację powyższego konkursu na etapie wojewódzkim. Była to już XIII edycja pn. „Nasze Kulinarne Dziedzictwo- Smaki Regionów”, która odbyła się w ramach imprezy „Agrobieszczady 2013”.
Głównym celem tego konkursu było poszukiwanie produktów żywnościowych specyficznych dla danego regionu, kultywowanie i podtrzymywanie tradycji ich wytwarzania, jak również przekazanie jej kolejnym pokoleniom. Promowanie tych produktów ma również na celu wykorzystanie ich w ofercie turystycznej (w szczególności w agroturystyce).

Przedmiotem konkursu były surowce lub wyroby, które mogą być przeznaczone do bezpośredniego spożycia lub sporządzania potraw.
Do konkursu zgłosiły się koła gospodyń wiejskich, stowarzyszenia, gospodarstwa agroturystyczne oraz osoby prywatne.
Do eliminacji wojewódzkich zostały dopuszczone 63 produkty.

Finał krajowy odbył się podczas Międzynarodowych Targów Wyrobów Spożywczych POLAGRA-FOOD w Poznaniu, podczas których wręczone zostały główne nagrody „Perła 2013".

Z Podkarpacia nagrodzone zostały 3 produkty

- Ser kozi dojrzewający z Pułanka – Lucyna Cwynar
- Sok różany – Stowarzyszenie „Kobiety Razem"
- Śliwowica krzeszowska – Joanna Polnicka

d) organizacja konkursu „Najciekawszy wyrób z wikliny"
Konkurs zorganizowano podczas Giełdy wikliniarskiej „Wiklina 2013 Rudnik nad Sanem".
Ideą konkursu było inicjowanie pozyskiwania dodatkowych źródeł dochodu z działalności pozarolniczej jaką jest wikliniarstwo, kultywowanie tradycji wikliniarskich w regionie oraz promocja wyrobów wiklinowych.

IX. Wspieranie przedsięwzięć dotyczących estetyki i bezpieczeństwa na wsi, aktywizacja dzieci, młodzieży i dorosłych.

1. **Unowocześnianie wiejskiego gospodarstwa domowego**:

a) upowszechnianie estetyki zagrody wiejskiej.
Doradztwo dotyczyło zabiegów pielęgnacyjnych, ochrony i nawożenia roślin ozdobnych w ogrodzie oraz na balkonach i tarasach. Temat powyższy cieszył się dużym zainteresowaniem w środowisku wiejskim, a efekty są widoczne w gospodarstwach współpracujących, gdzie prowadzone były prace związane z zagospodarowaniem otoczenia budynku mieszkalnego, oddzieleniem części gospodarczej od wypoczynkowej, urządzeniem terenu rekreacyjno – wypoczynkowego. Dokonano wielu ciekawych nasadzeń kwiatów i krzewów ozdobnych, utworzono kąciki wypoczynkowe, które zostały wyposażone w elementy małej architektury ogrodowej, założono kąciki zabaw dla dzieci oraz wykonano nowe ogrodzenia lub dokonano renowacji już istniejących. Z uwagi na bezpieczeństwo podjęto wiele pozytywnych działań, zabezpieczono studnie, szamba, wyznaczono miejsce na maszyny rolnicze, zadbano o prawidłowe przechowywanie środków chemicznych, wyznaczono miejsce i ustawiono pojemniki do segregacji śmieci.
Udzielono 1389 doradztwo.

b) upowszechnianie uprawy i wykorzystania roślin na suche kompozycje.
Temat realizowano poprzez zalecenia odnośnie przygotowania stanowiska, czasu siewu poszczególnych gatunków roślin, pielęgnacji oraz terminu zbioru, metod suszenia, konserwacji, barwienia oraz przechowywania. Uzyskanie różnorodnego asortymentu roślin

wyprodukowanych we własnym zakresie przyczyniło się do poprawy estetyki pomieszczeń w gospodarstwach, wiejskich świetlicach, domach kultury lub innych miejscach użyteczności publicznej poprzez wykonane dekoracje. Kompozycje wykonane przez gospodynie stanowiły dodatkowe źródło dochodu do budżetu domowego.
Udzielono 817doradztwa.

c) upowszechnianie uprawy ziół.

Doradztwo dotyczyło uprawy, doboru gatunków ziół jednorocznych i wieloletnich, przygotowania rozsady, stanowiska oraz pielęgnacji w okresie wegetacji. Zwracano uwagę na systematyczny zbiór ziół, prawidłowe suszenie, przechowywanie. Gospodynie otrzymały także informacje o zastosowaniu ich w kuchni, kosmetyce, domowej apteczce oraz w nawożeniu i ochronie roślin Temat ten cieszył się dużym zainteresowaniem wśród kobiet, ponieważ zioła stanowiły element dekoracyjny w ogrodzie przydomowym, szczególnie w gospodarstwach agroturystycznych. Eksponowane były również podczas różnych wystaw, dożynek oraz innych imprez lokalnych.

Efekty:

Wzrosło zainteresowanie uprawą ziół na potrzeby rodziny oraz turystów. Kobiety zapoznały się z nowymi gatunkami, ich właściwościami, urozmaiciły jadłospis. Bardzo istotny był też aspekt ekonomiczny, ponieważ wyprodukowane przez gospodynie zioła stanowiły dodatkowe źródło dochodu w budżecie domowym.

Udzielono w tym zakresie 1085 doradztwa.

d) upowszechnianie zasad zdrowego i ekonomicznego żywienia rodziny.

Świadczono doradztwo odnośnie prawidłowego odżywiania ze szczególnym uwzględnieniem zagadnień dotyczących podnoszenia świadomości profilaktyki zdrowotnej, żywienia rodziny poprzez eliminowanie błędnych nawyków żywieniowych, prawidłowego wykorzystania warzyw i owoców. Zwracano szczególną uwagę na spożywanie bezpiecznej żywności, jak najmniej przetworzonej, wytworzonej w jak najbardziej naturalnych warunkach, bez sztucznych dodatków.
Udzielono z tego zakresu 1560 doradztwa.
W ramach tego tematu przeprowadzono również 99 pokazów żywieniowych, w których uczestniczyło 1928 osób. Pokazy finansowane były przez uczestników. Zwracano uwagę na estetykę nakrycia i podawania do stołu.
Efekty:
W wyniku realizacji powyższego tematu zainteresowanie mieszkańców wsi działaniami prozdrowotnymi jest coraz większe. Zdobyta wiedza i umiejętności praktyczne wpłynęły na wzrost zainteresowania mieszkańców wsi prawidłowym odżywianiem, podniesieniem wiedzy i umiejętności z zakresu przygotowania potraw i kształtowania prozdrowotnych zachowań.

e) współorganizacja krajowego konkursu „Bezpieczne gospodarstwo rolne”.

Podkarpacki Ośrodek Doradztwa Rolniczego wraz z Kasą Rolniczego Ubezpieczenia Społecznego Rolników i Państwową Inspekcją Pracy – Okręgowy Inspektorat Pracy w Rzeszowie przystąpił do realizacji XI edycji Ogólnokrajowego Konkursu „Bezpieczne Gospodarstwo Rolne”, pod honorowym patronatem Prezydenta Rzeczypospolitej Polskiej Bronisława Komorowskiego. Celem konkursu była promocja zasad ochrony zdrowia i życia oraz poprawa bezpieczeństwa i higieny pracy w gospodarstwach rolnych. Do konkursu w województwie podkarpackim przystąpiły 184 gospodarstwa. Wszystkie zgłoszone do etapu

wojewódzkiego gospodarstwa były objęte fachowym doradztwem z zakresu bezpieczeństwa i estetyki otoczenia domu.
Do etapu wojewódzkiego zakwalifikowało się 9 gospodarstw.
Realizacja konkursu mobilizuje rolników do wprowadzania, wdrażania i przestrzegania zasad bhp w rolnictwie.

2. Aktywizacja dzieci, młodzieży i dorosłych ze środowisk wiejskich.

a) działalność klubów 4h.

PODR współpracuje z 16 klubami 4H zrzeszającymi ponad 200 członków. Poprzez realizowane programy edukacyjne członkowie zdobywali różnorodną wiedzę i umiejętności. Członkowie klubów wykazali bardzo duże zaangażowanie w realizację projektów. Podejmowane działania miały duży wpływ na kształtowanie aktywnych postaw prospołecznych oraz na rozwijanie zdobytych umiejętności, niezbędnych w życiu dorosłym.

b) realizacja programów edukacyjnych w klubach 4h.

Realizowane w klubach 4h projekty indywidualne i zespołowe pod opieką lidera zależały od zainteresowań młodych ludzi. Dotyczyły głównie ekologii, bhp, ochrony środowiska, promocji zdrowego stylu życia i racjonalnego żywienia, drobnej przedsiębiorczości, dziedzictwa kulturowego. Współpraca z młodzieżą wpłynęła także na rozwój zainteresowań oraz osobowość młodych mieszkańców wsi. Stworzyła jedną z niewielu ofert bardzo pożytecznego zagospodarowania wolnego czasu dzieci i młodzieży w środowisku wiejskim. Udzielono 80 doradztw.

c) wakacyjne warsztaty dla dzieci i młodzieży

W okresie wakacyjnym oraz w czasie ferii, zorganizowano i przeprowadzono warsztaty szkoleniowe dla dzieci i młodzieży na terenie powiatu brzozowskiego, jasielskiego, krośnieńskiego i sanockiego. Program zajęć obejmował zagadnienia dotyczące bezpieczeństwa dzieci w gospodarstwie rolnym, zdrowego stylu życia, prawidłowego odżywiania oraz profilaktyki zdrowotnej. Również odbywały się spotkania z osobami reprezentującymi różne zawody. Organizowane były warsztaty rękodzielnicze, gry i zabawy integracyjne, konkursy. Pozwoliło to na bardzo pożyteczne spędzenie wolnego czasu przez młodych mieszkańców wsi, a jednocześnie zapewniło im opiekę podczas nasilonych prac polowych. Przy organizacji warsztatów współpracowano z KRUS, GOK-ami, ,bibliotekami urzędami gmin i KGW. Przeprowadzono 7 warsztatów, w ramach których odbyło się 19 spotkań z udziałem 370 osób. Dofinansowanie pozyskano od sponsorów.

d) organizacja konkursu „Najlepsza praca projektowa Klubu 4h”

Celem konkursu było zdobycie i pogłębienie wiedzy w dziedzinie realizowanego projektu, wykazanie się własnym pomysłem oraz umiejętnościami. Tematyka prezentacji konkursowych dotyczyła tradycji ludowych, bezpieczeństwa pracy w gospodarstwie rolnym, małej przedsiębiorczości, zdrowego stylu życia, dziedzictwa kulinarnego, ekologii w środowisku wiejskim.

W ramach współpracy z młodzieżą zrzeszoną w klubach 4H przeprowadzono 16 konkursów „Najlepsza praca projektowa Klubu 4h”. Wzięło w nim udział 168 osób, które przygotowały we własnym zakresie grupowe oraz indywidualne prezentacje. Konkurs przyczynił się do rozwijania umiejętności publicznego przemawiania, pogłębienia wiedzy z zakresu realizowanego projektu oraz do wykazania własnych pomysłów i zaprezentowania zdobytej wiedzy i umiejętności.

e) organizacja konkursu „Kryształowa Koniczyna”

Fundacja Edukacyjna 4H w Polsce zawiesiła tegoroczną edycję konkursu „Kryształowa Koniczyna”.

X. Prowadzenie działalności szkoleniowej w ramach działalności statutowej i odpłatnie w ramach działalności komercyjnej

1. Szkolenia dające uprawnienia w zakresie obrotu, konfekcjonowania i stosowania środków ochrony roślin.

W roku 2013 organizowane były szkolenia dla rolników i mieszkańców obszarów wiejskich, pracowników PODR i innych jednostek związanych z rolnictwem.

Szkolenia organizowane były w formie kursów, konferencji, seminariów, warsztatów.

Szkolenia realizowane były w ramach działalności statutowej oraz w ramach działalności komercyjnej.

Szkolenia wynikające z ustawy o środkach ochrony roślin	**Ilość szkoleń**	**Ilość uczestników**
Stosowanie środków ochrony roślin przy użyciu opryskiwaczy (szkolenie równoważne)	90	2458
Szkolenie w zakresie stosowania środków ochrony roślin sprzętem naziemnym, z wyłączeniem sprzętu montowanego na pojazdach szynowych oraz innego sprzętu stosowanego w kolejnictwie (szkolenie podstawowe)	8	194
Szkolenie w zakresie stosowania środków ochrony roślin sprzętem naziemnym, z wyłączeniem sprzętu montowanego na pojazdach szynowych oraz innego sprzętu stosowanego w kolejnictwie (szkolenie uzupełniające)	27	640
Obrót i konfekcjonowanie środków ochrony roślin	1	19
Integrowana produkcja owoców	1	12
Razem	**127**	**3323**

Od stycznia do maja 2013 r. w oparciu o Ustawę z dnia 18 grudnia 2003 r. o ochronie roślin oraz Rozporządzenie Ministra Rolnictwa i Rozwoju Wsi z dnia 16 grudnia 2010 r. w sprawie szkoleń w zakresie ochrony roślin zorganizowano 90 szkoleń w zakresie stosowania środków ochrony roślin przy użyciu opryskiwaczy z udziałem 2458 osób, 1 szkolenie w zakresie obrotu i konfekcjonowania środków ochrony roślin z udziałem 19 osób oraz 1 szkolenie w zakresie integrowanej produkcji owoców z udziałem 12 osób.

Od czerwca 2013 r. w oparciu o nową Ustawę z dnia 8 marca 2013 r. o środkach ochrony roślin oraz Rozporządzeniem Ministra Rolnictwa i Rozwoju Wsi z dnia 8.05.2013 r. w sprawie szkoleń w zakresie środków ochrony roślin zorganizowano 8 szkoleń podstawowych w zakresie stosowania środków ochrony roślin sprzętem naziemnym, z wyłączeniem sprzętu montowanego na pojazdach szynowych oraz innego sprzętu stosowanego w kolejnictwie z udziałem 194 osób i 27 szkoleń uzupełniających w zakresie stosowania środków ochrony roślin sprzętem

naziemnym, z wyłączeniem sprzętu montowanego na pojazdach szynowych oraz innego sprzętu stosowanego w kolejnictwie z udziałem 640 osób.

Łącznie w zorganizowano 127 szkoleń z udziałem 3323 osób.

Szkolenia kończyły się egzaminem końcowym i wydaniem zaświadczenia ważnego na okres pięciu lat.

Szkolenie dla kadry prowadzącej zajęcia z zakresu technik ochrony roślin	**Ilość szkoleń**	**Ilość uczestników**
Technika ochrony roślin	1	32

Szkolenie miało na celu aktualizację wiedzy w zakresie prowadzonych wykładów. Uczestnikami byli pracownicy PODR.

2. Bezpieczeństwo i higiena pracy

Szkolenia w zakresie bezpieczeństwa i higiena pracy	**Ilość szkoleń**	**Ilość uczestników**
Szkolenie osób kierujących pracownikami i pracowników doradztwa rolniczego	1	18
Szkolenie pracowników doradztwa rolniczego	2	22
Szkolenie pracowników administracyjno-biurowych	2	23
Szkolenie osób zatrudnionych na stanowiskach robotniczych	1	1
Razem	**6**	**64**

Podstawę prawną do organizowania szkoleń BHP stanowiło rozporządzenie Ministra Gospodarki i Pracy z dnia 27 lipca 2004 r. w sprawie szkolenia w dziedzinie bezpieczeństwa i higieny pracy.

Szkolenia prowadzone były według ramowych programów określonych rozporządzeniem i dostosowanych do wymogów grup szkoleniowych. W szkoleniach uczestniczyli pracownicy PODR. Zorganizowano 6 szkoleń na których przygotowano 64 pracowników do wykonywania pracy w sposób bezpieczny dla siebie i innych osób.

3. Organizowanie i realizowanie różnych form szkoleniowych dla mieszkańców obszarów wiejskich wynikających z założeń PROW 2007 - 2013 i innych związanych z technologią produkcji roślinnej, ogrodniczej, zwierzęcej i gospodarstwa domowego.

Szkolenia lektorskie w zakresie:

Technologia produkcji zwierzęcej:

Pracownicy Sekcji Produkcji Zwierzęcej oraz doradcy wszystkich PZDR – ów przeprowadzili 233/241 zaplanowanych szkoleń i przeszkolili 2866 rolników w następujących tematach:

- Upowszechnianie zasad funkcjonowania rynku mleka, mięsa wołowego i jagnięcego – 40/42 szkoleń/405 uczestników,
- Technologie w chowie bydła, owiec, kóz i trzody chlewnej – 50/50 szkoleń/670 uczestników,

- Dostosowanie produkcji zwierzęcej do zmieniających się przepisów i wymagań – 104/106 szkoleń/1360 uczestników,
- Proekologiczny chów drobiu i królików rzeźnych – 22/23 szkoleń/277 uczestników,
- Pszczelarstwo. Tworzenie i prowadzenie pasiek. Nowoczesna gospodarka pasieczna – 15/ 20 szkoleń/154 uczestników,
- Dobre praktyki żywieniowe – wołowina podkarpacka, Krosno – Rymanów –1/0 szkoleń/13 uczestników,
- Przydatność podkarpackich siedlisk łąkowych do wypasu zwierząt. Pozyskiwanie surowca wysokiej jakości – wołowina podkarpacka – Krosno – Rymanów – 1/0 szkoleń/26 uczestników.

Technologia produkcji roślinnej:

Pracownicy Sekcji Produkcji Roślinnej oraz doradcy wszystkich PZDR – ów przeprowadzili 380/394 zaplanowanych szkoleń i przeszkolili 4418 rolników w następujących tematach:
- Specyfika uprawy kukurydzy w zależności od kierunku użytkowania, – 35/37 szkoleń/ 375 uczestników,
- Doskonalenie jakości ziemniaków jadalnych i do przetwórstwa – 76/76 szkoleń/ 793,
- Nowe technologie produkcji rzepaku – 36/42 szkoleń/414 uczestników,
- Produkcja zbóż wysokiej jakości – 102/103 szkoleń/1382 uczestników,
- Rolnicze wykorzystanie użytków zielonych – 63/69 szkoleń/515 uczestników
- Uprawa roślin strączkowych – 63/61 szkoleń/750 uczestników,
- Prowadzenie szkoleń dla służby doradczej, rolników i studentów na polu doświadczalnym - 1/3 szkoleń/40 uczestników,
- Uprawa poplonów – 4/3 szkoleń/139 uczestników

W ramach działalności szkoleniowej w okresie wegetacji zorganizowano również wyjazdy dla rolników i doradców na plantacje pokazowe z uprawą zbóż, rzepaku, kukurydzy, ziemniaków i buraków cukrowych prowadzone m.in. przez firmę MAISADOUR oraz Syngenta.

Ogrodnictwo i warzywnictwo:

Pracownicy Sekcji Ogrodniczej oraz doradcy wszystkich PZDR – ów przeprowadzili 112/124 zaplanowanych szkolenia i przeszkolili 1892 rolników w następujących tematach:
- Technologia uprawy warzyw gruntowych – 21/24 szkoleń/255 uczestników,
- Technologia uprawy roślin sadowniczych – 15/14 szkoleń/337 uczestników,
- Technologia uprawy krzewów jagodowych. – 24/29 szkoleń/437 uczestników,
- Technologia uprawy roślin balkonowych i rabatowych – 12/17 szkoleń/234 uczestników,
- Rośliny ozdobne jako alternatywne źródło dochodu w gospodarstwie – 10/6 szkoleń/178 uczestników,
- Produkcja ogrodnicza a możliwości realizacji dodatkowych źródeł dochodu w gospodarstwach małoobszarowych – 25/30 szkoleń/385 uczestników,
- Uprawa winorośli – 2/3 szkoleń/30 uczestników,
- Naturalne sposoby ochrony warzyw – 3/1 szkoleń/36 uczestników.

W roku 2013 pracownicy Sekcji Ogrodnictwa byli wykładowcami na 30 szkoleniach lektorskich z zakresu ogrodnictwa.

Ekonomika:

Pracownicy Działu Ekonomiki oraz doradcy wszystkich PZDR – ów przeprowadzili 140/167 zaplanowanych szkoleń i przeszkolili 1556 rolników w następujących tematach:

- Podatek VAT w rolnictwie, zasady opodatkowania i rozliczania podatku w gospodarstwach rolnych – 43/49 szkoleń/493 uczestników,
- Metodyka liczenia nadwyżki bezpośredniej w gospodarstwie rolnym 1/3szkoleń/5 uczestników,
- Zarządzanie gospodarstwem rolnym z wykorzystaniem wyników rachunkowości rolnej PL FADN – 8/7 szkoleń/62 uczestników,
- Dofinansowanie inwestycji w rolnictwie z udziałem pomocy krajowej -kredytowanie preferencyjne – 37/38 szkoleń/358 uczestników,
- Ubezpieczenia w rolnictwie – 40/44 szkoleń/463 uczestników,
- Podatki w gospodarstwach rolnych ze szczególnym uwzględnieniem podatku dochodowego – 11/26 szkoleń/175 uczestników.

Przedsiębiorczość, Wiejskie Gospodarstwo Domowe i Agroturystyki :

Pracownicy Działu Przedsiębiorczości, Wiejskiego Gospodarstwa Domowego i Agroturystyki oraz doradcy wszystkich PZDR – ów przeprowadzili 232/245 zaplanowanych szkoleń i przeszkolili 3191 rolników w następujących tematach:

- Zakładanie i prowadzenie działalności gospodarczej – 14/15szkoleń/229 uczestników,
- Działalność pozarolnicza alternatywnym źródłem dochodu – 15/21 szkoleń/185 uczestników,
- Instrumenty wsparcia lokalnej przedsiębiorczości wdrażane przez LGD – 8/8 szkoleń/122 uczestników,
- Różnicowanie w kierunku działalności nierolniczej-zasady ubiegania się o pomoc – 13/21 szkoleń/98 uczestników,
- Tworzenie i rozwój mikroprzedsiębiorstw -asady ubiegania się o pomoc – 26/12 szkoleń/386 uczestników,
- Agroturystyka dodatkowym źródłem dochodu – 22/20 szkoleń/259 uczestników,
- Idea i zasady tworzenia gospodarstwa edukacyjnego – 7/10 szkoleń/83 uczestników,
- Produkty regionalne i tradycyjne elementem aktywności mieszkańców wsi – 13/15 szkoleń/267 uczestników,
- Rośliny ozdobne w kompozycjach – 14/20 szkoleń/211 uczestników,
- Zdrowe i ekonomiczne żywienie rodziny – 18/17 szkoleń/293 uczestników,
- Uprawa i wykorzystanie ziół – 21/22 szkoleń/282 uczestników,
- Sprzedaż bezpośrednia produktów lokalnych wytwarzanych w gospodarstwach rolnych – 1/2 szkoleń/9 uczestników
- Organizacja i funkcjonowanie grup producenckich – 18/16 szkoleń/194 uczestników,
- Estetyczne zagospodarowanie zagrody – 22/18 szkoleń/361 uczestników,
- Wspieranie rozwoju przedsiębiorczości na obszarach wiejskich – 20/28 szkoleń/212 uczestników.

Ekologia i programy rolnośrodowiskowe:

Pracownicy Sekcji Ekologii i Programów Rolnośrodowiskowych oraz doradcy wszystkich PZDR – ów przeprowadzili 467/511 zaplanowanych szkoleń i przeszkolili 5196 rolników w następujących tematach:

- Wspieranie przedsięwzięć rolnośrodowiskowych i dobrostanu zwierząt – 127/143 szkoleń/1393 uczestników,

- Oddziaływanie produkcji rolnej na środowisko naturalne (Dyrektywa Azotanowa, urządzenia do przechowywania nawozów naturalnych, przydomowe oczyszczalnie ścieków) – 8/10 szkoleń/76 uczestników,
- Promowanie Europejskiej Sieci NATURA 2000 – 4/7 szkoleń/67 uczestników,
- Produkcja ekologiczna – 49/60 szkoleń/566 uczestników,
- Odnawialne źródła energii – 47/45 szkoleń/699 uczestników,
- Produkcja rolna a wymogi dotyczące ochrony środowiska naturalnego – 48/58 szkoleń/497 uczestników,
- Minimalne wymagania dla gospodarstw rolnych dotyczące zasad wzajemnej zgodności – 184/188 szkoleń/1898 uczestników.

PROW 2007-2013:

W ramach tego zadania przeprowadzono 45/40 zaplanowanych szkoleń i przeszkolono 659 rolników w następujących tematach:
- Wsparcie obszarów wiejskich w ramach Programu Rozwoju Obszarów Wiejskich na lata 2007-2013 – 42/36 szkoleń/600 uczestników,
- Poprawa środowiska naturalnego na obszarach wiejskich (działania osi 2) – 2/3 szkoleń/50 uczestników,
- Jakość życia na obszarach wiejskich i różnicowanie gospodarki wiejskiej (działania osi 3) – 1/1 szkoleń/9 uczestników.

4.Kursy, warsztaty, seminaria, konferencje wojewódzkie i powiatowe.

Zakres zrealizowanych szkoleń

Kursy	**Ilość kursów**	**Ilość uczestników**
Podstawowe kwalifikacje w zakresie uprawy roślin ogrodniczych	2	27
Turystyka wiejska-gospodarstwo agroturystyczne	1	20
Razem	**3**	**47**

Kursy organizowane były w oparciu o programy opracowane przez PODR, kończyły się egzaminem i wydaniem zaświadczenia. Kursy miały na celu przekwalifikowanie i zdobycie nowego zawodu. Zorganizowano 3 kursy z udziałem 47 osób.

Warsztaty (szkolenia)	**Ilość warsztatów**	**Ilość uczestników**
Różnicowanie w kierunku działalności nierolniczej	1	6
Prowadzenie własnej działalności gospodarczej Zasady certyfikacji Techniki autopromocji	4	51
Przetwórstwo i sprzedaż bezpośrednia - wyjazdy seminaryjne	2	80
Pożądane kierunki rozwoju LGD Region Sanu i Trzebośnicy w kontekście dobrych praktyk	1	10
Tworzenie i rozwój mikroprzedsiębiorstw Różnicowanie w kierunku działalności nierolniczej	3	2

Ocena wniosków w ramach „Małych projektów”	2	29
Razem	**13**	**178**

Szkolenia i warsztaty zlecone. Prowadzone dla podmiotów, których dotyczą działania objęte planem rozwoju obszarów wiejskich w celu uzyskania pomocy finansowej przeznaczonej na wspieranie rozwoju obszarów wiejskich oraz modernizację i restrukturyzację rolnictwa. Zorganizowano 13 warsztatów z udziałem 178 osób.

Konferencje, seminaria, szkolenia	**Ilość szkoleń**	**Ilość uczestników**
Przepisy i regulacje obowiązujące przy szacowaniu szkód łowieckich	1	64
Zalesianie gruntów rolnych oraz zalesianie gruntów innych niż rolne PROW 2007-2013	1	88
Program aktywizacji gospodarczo-turystycznej woj. podkarpackiego przez promocję cennych przyrodniczo i krajobrazowo wskazanych terenów łąkowo-pastwiskowych z zachowaniem bioróżnorodności w oparciu o naturalny wypas	1	81
Organizacja targów wystaw i imprez promocyjnych	1	61
Szkolenie informacyjne wspierające system produkcji wołowiny	*2*	*148*
Kategoryzacja wiejskiej bazy noclegowej	1	10
Przeszłość, teraźniejszość i przyszłość doradztwa rolniczego na Podkarpaciu	1	47
Aktualne problemy w uprawie rzepaku	1	121
Nowoczesne technologie w chowie bydła mlecznego	1	148
Weterynaryjno-ekonomiczne aspekty produkcji trzody chlewnej	1	136
Nowości w uprawie i chowie warzyw gruntowych	1	94
Produkt tradycyjny i lokalny. Promocja, marka, dystrybucja	1	109
Seminaria w ramach JGO: Przeciwdziałanie skutkom anomalii pogodowych w uprawach sadowniczych Optymalizacja nawadniania roślin sadowniczych Systemy antygradowe w polskich i zagranicznych sadach Potencjał przetwórczy zaklęty w gruszkach	4	104
Produkty regionalne Podkarpacia	1	27
Grupy producenckie szansą rozwoju obszarów wiejskich	1	120
Ogrodnicze podsumowanie roku	1	35
Innowacje na wystawie maszyn rolniczych	1	8
Przetwórstwo i sprzedaż bezpośrednia produktów	2	80
Razem	**23**	**1401**

Konferencje i seminaria jako krótkoterminowe formy szkoleń miały na celu zaznajomienie ogółu zainteresowanych określoną problematyką związaną z nowoczesnymi

osiągnięciami nauki w dziedzinie technologii, nowymi metodami pracy, nowościami i przepisami wynikającymi z postępu naukowo-technicznego. Wykłady prowadzili pracownicy jednostek naukowo-badawczych oraz wybitni specjaliści poszczególnych dziedzin. Dało to uczestniczącym możliwość poszerzenia posiadanej wiedzy w dziedzinie swoich zainteresowań zawodowych. Zorganizowano 23 konferencji i seminariów z udziałem 1401 osób.

5. Program doskonalenia zawodowego własnej kadry mający na celu osiągnięcie specjalizacji zawodowej na poziomie umożliwiającym prowadzenie na wysokim poziomie działalności doradczej i oświatowej na rzecz rozwoju obszarów wiejskich i jak najlepszego wykonania

Udział pracowników w szkoleniach organizowanych przez inne jednostki tj. uczelnie, instytuty ośrodki specjalistyczne (konferencje, kursy zawodowe, wystawy, studia podyplomowe).

W 2013 r. pracownicy Podkarpackiego Ośrodka Doradztwa Rolniczego w Boguchwale brali udział w różnorodnych formach dokształcania zawodowego. Uczestniczyli w konferencjach, seminariach, szkoleniach i pokazach organizowanych w siedzibie Ośrodka, jak również na terenie województwa podkarpackiego i całego kraju.

Biorąc pod uwagę wszystkie wspomniane możliwości aktywnego dokształcania pracownicy uczestniczyli w 89 formach szkoleniowych, a ich łączna liczba to 565 osób.

Szkolenia pracownicze – zewnętrzne.

W 80 szkoleniach organizowanych przez inne jednostki (szkolenia zewnętrzne) tj. uczelnie, instytuty, ośrodki specjalistyczne (studia podyplomowe, kursy zawodowe, kursy internetowe, konferencje, wystawy, itp.) wzięło udział łącznie 273 pracowników PODR, w tym:

- w 9 szkoleniach w zakresie PROW 2007-2013 uczestniczyło 36 pracowników,
- w 6 szkoleniach z zakresu gospodarstwa wiejskiego i agroturystyki uczestniczyło 12 pracowników,
- w 30 szkoleniach w zakresie technologii produkcji rolnej uczestniczyło 77 pracowników,
- w 35 szkoleniach podnoszących kwalifikacje w różnych formach szkoleniowych wzięło udział 148 pracowników.

Szkolenia pracownicze – wewnętrzne.

W 9 szkoleniach zorganizowanych w Podkarpackim Ośrodku Doradztwa Rolniczego w Boguchwale (szkolenia wewnętrzne) wzięło udział łącznie 292 pracowników, w tym:

- w 1 szkoleniu z zakresu Bezpieczeństwa higieny pracy wzięło udział 30 pracowników,
- w 1 szkoleniu z zakresu obsługi komputera uczestniczyło 43 pracowników,
- w pozostałych 7 różnych formach szkoleniowych podnoszących kwalifikacje wzięło udział 219 pracowników Ośrodka.

XI. Wsparcie działań merytorycznych Ośrodka poprzez publikacje wydawnictw własnych i promocję PROW

Działalność wydawnicza odgrywa bardzo ważną rolę w funkcjonowaniu Podkarpackiego Ośrodka Doradztwa Rolniczego w Boguchwale. W 2013 r. wydano 11 numerów miesięcznika Agro Podkarpacia w łącznym nakładzie 105 500 egz.

W okresie sprawozdawczym główne pozycje wydawnicze przedstawia poniższa tabela:

Lp.	Tytuł wydawnictwa	Forma wydawnicza	Nakład
1.	Ewidencja stosowania środków ochrony roślin	broszura	2 160
2.	45 lat w służbie doradztwa rolniczego	broszura	1 000
3.	Przewodnik po polu doświadczalnym	broszura	50
4.	Wyniki doświadczeń polowych	broszura	500
5.	Technika ochrony roślin	broszura	2 500
6.	Katalog zwierząt	broszura	200
7.	Katalog firm - DOD	broszura	200
8.	Kalkulacje kosztów produkcji ogrodniczej	broszura	250
9.	Kalkulacje kosztów produkcji rolniczej	broszura	160
10.	Grupy producenckie	ulotka	1 000
14.	Folder reklamowy PODR	folder	1 000
15.	Informator o podatkach, opłatach, ulgach i ubezpieczeniach w rolnictwie	broszura	250
16.	Kalendarz na 2014 rok		350
RAZEM			**9 620**

Niewydrukowane broszury zostały niedostarczone do druku ze względu na długi okres przebywania pracownika na zwolnieniu lekarskim oraz inne obowiązki.

Druki ksero itp.:

- Oświadczenia o zgodzie przetwarzania danych osobowych 3 500 szt.
- Oświadczenie o danych źródłowych 21 000 szt.
- Reklama dot. Wypełniania wniosków 1 000 szt.
- Ogłoszenie dla PZDR 500 szt.
- różne druki kserograficzne 73 875 szt.

Razem 99 875 szt.

Plakaty, zaproszenia itp. 11 981 szt.

Usługi poligraficzne 249 szt.

Biblioteka Podkarpackiego Ośrodka Doradztwa Rolniczego w Boguchwale

W dniu 5 lipca 2013 r. nastąpiło przekazanie ilościowe księgozbioru biblioteki zakładowej Podkarpackiego Ośrodka Doradztwa Rolniczego w Boguchwale wraz z dokumentacją biblioteczną w oparciu o protokół z przeprowadzonego spisu z natury zbiorów bibliotecznych, książek, czasopism, wydawnictw instytutów i innych instytucji, w tym również wydawnictw PODR, map, filmów, przezroczy, taśm magnetofonowych oraz kaset video.

1. Księgozbiór I – książki ujęte w ewidencji:
- w bibliotece: 13 638 egzemplarzy

2. Księgozbiór II – wydawnictwa instytutów oraz innych instytucji:
- w bibliotece: 4 388 egzemplarzy

3. Literatura firmowa (LF) – wydawnictwa posiadające numery ewidencyjne:
- w bibliotece: 742 egzemplarze
4. Kartografia:
- w bibliotece: 112 egzemplarzy
5. Kasety wideo:
- w bibliotece: 157 egzemplarzy
6. Filmy:
- w bibliotece: 174 egzemplarze
7. Taśmy magnetofonowe:
- w bibliotece: 70 sztuk
8. Przeźrocza (komplety):
- w bibliotece: 234 kompletów.

W prenumeracie rocznej znajdowało się 29 tytułów czasopism i wydawnictw ciągłych. Ponadto na bieżąco prowadzony był kolportaż miesięcznika rolniczego „Agro Podkarpacie", w tym 759 egz. do stałych prenumeratorów oraz 904 egz. dla rolników korzystających z usług doradczych.

Sekcja Wydawnictw prowadziła sprzedaż wydawnictw własnych podczas Dni Otwartych Drzwi połączonych z XV Regionalną Wystawą Zwierząt Hodowlanych oraz podczas VIII Jesiennej Giełdy Ogrodniczej połączonej z III Krajowym Świętem Gruszy w Boguchwale.

PROMOCJA

W ramach działań promocyjnych zorganizowano następujące imprezy wystawowo-promocyjne:
- 29-30 czerwca Dni Otwartych Drzwi i XV Regionalna Wystawa Zwierząt Hodowlanych
- 5-6 października VIII Jesienna Giełda Ogrodnicza i III Krajowe Święto Gruszy

Współorganizowano:
- 24-26 maja Międzynarodowe Targi Żywności Ekologicznej EKOGALA'2013
- 27-28 lipca Agrobieszczady.

Przygotowano oprawę graficzną, plakaty, zaproszenia, identyfikatory, grawertony okolicznościowe, listy gratulacyjne, dyplomy, tablice informacyjne oraz banery reklamowe. Zapewniono obsługę fotograficzną i medialną.

Zrobiono oprawę graficzną oraz opracowano tablice tematyczne do otwartej 29 listopada 2013 r. Izby Edukacji Pszczelarskiej im. dr. Jerzego Marcinkowskiego.

Wykonano na holu Ośrodka tablice przedstawiające najważniejsze wydarzenia z działalności PODR.

Na bieżąco prowadzono stronę internetową dla PODR i PZDR.

Dla pracowników działów merytorycznych PODR i PZDR opracowano projekt oraz wydrukowano wizytówki oraz identyfikatory.

XII. Promocja sektora rolnego poprzez organizację imprez wystawienniczo-handlowych

1. W Podkarpackim Ośrodku Doradztwa Rolniczego w Boguchwale 29 i 30 czerwca odbyła się doroczna impreza promocyjno-handlowa **a) Dni Otwartych Drzwi** połączone z jubileuszową XV Regionalną Wystawą Zwierząt Hodowlanych.

W 2013 roku impreza zbiegła się z 45-leciem funkcjonowania Ośrodka i była wielkim świętem rolników, hodowców, doradców i całego środowiska rolniczego.

Głównymi organizatorami byli Marszałek Województwa Podkarpackiego i Dyrektor PODR, a patronat honorowy sprawowali: Minister Rolnictwa i Rozwoju Wsi, Wojewoda Podkarpacki oraz Prezes Podkarpackiej Izby Rolniczej. Jubileuszową XV Regionalną Wystawę Zwierząt Hodowlanych w Boguchwale zaszczycił swoją obecnością Stanisław Kalemba, Minister Rolnictwa i Rozwoju Wsi.

Specjaliści PODR z poszczególnych działów świadczyli doradztwo i udzielali porad zainteresowanym rolnikom z zakresu technologii produkcji, hodowli zwierząt, ochrony środowiska i realizacji programów rolnośrodowiskowych, możliwości pozyskania środków pomocowych, opłacalności produkcji, funkcjonowania rynków rolnych, żywienia, agroturystyki, przedsiębiorczości i innych problemów nurtujących mieszkańców wsi.

W czasie dwudniowej imprezy Ośrodek odwiedziło około 20 000 rolników, hodowców, mieszkańców miast oraz sympatyków rolnictwa, którzy zapoznali się z ofertami przygotowanymi przez 200 firm, agencji i instytucji pracujących w otoczeniu wsi i rolnictwa.

Organizacja Dni Otwartych Drzwi i XV Regionalnej Wystawy Zwierząt Hodowlanych zwierząt była możliwa dzięki jej finansowemu wsparciu z Funduszu Promocji Mleka, Funduszu Promocji Mięsa Wieprzowego i Funduszu Promocji Mięsa Wołowego. Wystawa zwierząt została również dofinansowana w znacznej wysokości z Urzędu Marszałkowskiego Województwa Podkarpackiego z Krajowej Sieci Obszarów Wiejskich oraz ze środków Podkarpackiej Izby Rolniczej.

b) Regionalna Wystawa Zwierząt Hodowlanych w Boguchwale

W dniach 29 i 30 czerwca w Podkarpackim Ośrodku Doradztwa Rolniczego w Boguchwale odbyła się doroczna impreza promocyjno – handlowa Dni Otwartych Drzwi PODR połączone z jubileuszową XV Regionalną Wystawą Zwierząt Hodowlanych.

Z okazji XV Jubileuszowej Regionalnej Wystawy Zwierząt Hodowlanych Marszałek Województwa Podkarpackiego Władysław Ortyl ufundował statuetki wręczone wybitnym hodowcom, którzy wnieśli duży wkład w rozwój podkarpackiej hodowli bydła, świń, koni, owiec, kóz, królików i nutrii.

W XV wystawie zwierząt hodowlanych uczestniczyło ponad 80 najlepszych hodowców z województw: podkarpackiego, małopolskiego i śląskiego, którzy prezentowali swoje zwierzęta. Można było podziwiać 36 szt. krów mlecznych, 10 szt. cieląt ras mlecznych, 10 szt. bydła mięsnego, 12 szt. koni, 36 szt. trzody chlewnej, 45 szt. owiec, 15 szt. kóz, 32 szt. królików oraz poza oceną hodowlaną ryby, drób użytkowy i ozdobny, pawie, nutrie, szynszyle i alpaki. Organizacja wystawy zwierząt była możliwa dzięki zaangażowaniu i bardzo dobrej współpracy z innymi współorganizatorami:

- Polską Federacją Hodowców Bydła i Producentów Mleka w Warszawie, Oddział Lubelski – Przedstawicielstwo w Rzeszowie i Biuro w Krakowie,
- Podkarpackim Związkiem Hodowców Bydła Mlecznego i Producentów Mleka w Rzeszowie,
- Małopolskim Centrum Biotechniki Spółka z o.o. w Krasnem,
- Polskim Związkiem Hodowców i Producentów Trzody Chlewnej „POLSUS" Filia w Rzeszowie,
- Krajowym Centrum Hodowli Zwierząt w Warszawie,
- Regionalnym Związkiem Hodowców Owiec i Kóz w Nowym Targu,
- Okręgowym Związkiem Hodowców Koni w Rzeszowie,

- Polskim Związkiem Hodowców i Producentów Bydła Mięsnego w Warszawie, Region Południowo – Wschodniej Polski,
- Urzędem Marszałkowskim Województwa Podkarpackiego
- Podkarpacką Izbą Rolniczą w Boguchwale.

Bydło mleczne - komisja oceny bydła mlecznego dokonała oceny 36 sztuk bydła.
Bydło mięsne -z bydła mięsnego na wystawie zaprezentowano 3 szt. jałowic rasy Limousine.
Trzoda chlewna - komisja oceny trzody chlewnej oceniała 15 szt. młodych knurków oraz 21 szt. loszek.
Konie - na wystawie zaprezentowano klacze rasy konik polski poddane ocenie hodowlanej oraz konie ras: śląska, małopolska, polski koń zimnokrwisty, perszeron, polski koń szlachetny półkrwi, huculska i kuc.
Owce i k ozy - na wystawie zaprezentowano 9 stawek owiec maciorek w rasach: olkuska, czarnogłówka, cakiel podhalański, świniarka, wrzosówka, polska owca pogórza, polska owca nizinna oraz 3 stawki kóz w rasach: alpejska, anglonubijska i karpacka.
Króliki - na wystawie zaprezentowano króliki ras: belgijski olbrzym biały, belgijski olbrzym szary, belgijski olbrzym żelazisty, olbrzym srokacz, francuski baran madagaskarowy, francuski baran szary, nowozelandzki biały, termondzki biały, kalifornijski, burgundzki, nowozelandzki czerwony, wiedeński szary, wiedeński czarny, wiedeński niebieski, podpalany czarny, castorex. Łącznie oceniano 32 szt. królików zaprezentowane przez 14 hodowców z województw podkarpackiego, małopolskiego i śląskiego.

Na wystawie poza oceną hodowlaną prezentowały się kolorowe pawie Danuty Mroczek z Koziarni, oraz kury ozdobne Stanisława Czajki z Dębiny. Po raz pierwszy na wystawie zaprezentowano alpaki z Wyższej Szkoły Informatyki i Zarządzania w Rzeszowie.
Wszystkie prezentowane na wystawie zwierzęta posiadały najwyższe walory hodowlane, fantastyczne wydajności, były doskonale przygotowane, zadbane, w sposób profesjonalny zaprezentowane publiczności.

Konkurs dla producentów żywności

Podczas Dni Otwartych Drzwi Podkarpackiego Ośrodka Doradztwa Rolniczego zorganizowano dla zakładów przetwórczych, rolników, stowarzyszeń i kół gospodyń wiejskich konkurs „Najlepszy produkt regionalny i lokalny". Celem konkursu było wyłonienie i wyróżnienie najlepszych podkarpackich produktów mleczarskich, mięsnych, piekarniczych i potraw regionalnych oraz ich promocja wśród rzeszy potencjalnych konsumentów.
Komisja konkursowa dokonała oceny 45 produktów zgłoszonych przez 10 zakładów przetwórczych, 1 gospodarstwo ekologiczne, 3 stowarzyszenia, 6 kół gospodyń wiejskich i 1 gospodarstwo agroturystyczne.

Ocenę przeprowadzono w oparciu o Regulamin przygotowany przez organizatorów konkursu. Wszystkie produkty przedstawione do oceny charakteryzowały się doskonałym wyrafinowanym smakiem oraz pomysłowością przygotowania.
W czasie dwudniowej imprezy Ośrodek odwiedziło około 20 000 rolników, hodowców, mieszkańców miast oraz sympatyków rolnictwa, a swoje oferty przygotowało 200 firm, agencji i instytucji pracujących w otoczeniu wsi i rolnictwa.
Organizacja wystawy zwierząt była możliwa dzięki finansowemu wsparciu z Funduszu Promocji Mleka, Funduszu Promocji Mięsa Wieprzowego i Funduszu Promocji Mięsa Wołowego. Oczywiście wystawa zwierząt została również dofinansowana w znacznej

wysokości z Urzędu Marszałkowskiego Województwa Podkarpackiego z Krajowej Sieci Obszarów Wiejskich oraz ze środków Podkarpackiej Izby Rolniczej.
Dni Otwartych Drzwi to przede wszystkim impreza promująca nasz Ośrodek, dlatego też nie mogło zabraknąć świadczonego doradztwa. Specjaliści PODR z poszczególnych działów świadczyli doradztwo i udzielali porad zainteresowanym rolnikom z zakresu technologii produkcji, hodowli zwierząt, ochrony środowiska i realizacji programów rolnośrodowiskowych, możliwości pozyskania środków pomocowych, opłacalności produkcji, funkcjonowania rynków rolnych, żywienia, agroturystyki, przedsiębiorczości i innych problemów nurtujących mieszkańców wsi.

2. VIII Jesienna Giełda Ogrodnicza i III Krajowe Święto Gruszy Boguchwała 2013r.

5 i 6 października 2013 r. w Podkarpackim Ośrodku Doradztwa Rolniczego miała miejsce VIII Jesienna Giełda Ogrodnicza i III Krajowe Święto Gruszy. Celem tej imprezy była promocja i popularyzacja konsumpcji owoców, pokazanie nowych technologii w uprawach sadowniczych oraz zainteresowanie podkarpackich sadowników uprawą grusz.
Tematem przewodnim konferencji było „Przeciwdziałanie skutkom anomalii pogodowych w uprawach sadowniczych ze szczególnym uwzględnieniem sadów gruszowych”.
Giełdzie towarzyszyły konkursy:
- „Najlepszy produkt regionalny i lokalny – smakołyki z gruszek”
- „Największa gruszka sezonu 2013”,
- „Wiem wszystko o gruszkach” – konkurs dla dzieci.

Wokół obiektów Ośrodka Doradztwa Rolniczego w Boguchwale prezentowało swój dorobek ponad 160 wystawców, którzy przygotowali stoiska ogrodnicze z udziałem warzyw, kwiatów, suszu owocowo – warzywnego, soku i materiału szkółkarskiego ozdobnego i owocowego. Stoiska pszczelarskie proponowały produkty pszczele. Zespół Szkół Agrotechnicznych w Ropczycach prowadził pokaz carvingu a gospodynie domowe kiermasz rękodzieła ludowego.
W ciągu dwóch dni giełdę odwiedziło ok. 8,5 tys. osób.

Festiwal Kwiatów w Albigowej 21.07.2013 r.

Przygotowano dyplomy Honorowej kwiaciarki, opracowano i przeprowadzono konkurs pt. „Jaki to kwiatek”. Przeprowadzono również pokaz układania kwiatów.

Dni Otwarte w Spółdzielni Ogrodniczej SOPEX w Krośnie 29.04.2013 r.

XIII. Prowadzenie działalności komercyjnej w ramach działalności statutowej

Usługi laboratoryjne (oznaczanie składników pokarmowych, azotanów, ilości i jakości glutenu, zanieczyszczeń, zdolności kiełkowania, cukru w burakach, analizy miodu).

Działalność laboratorium ukierunkowana była pod potrzeby rolników. Zadania realizowane były przez pracowników działu przy ścisłej współpracy ze specjalistami zakładowymi i powiatowymi PODR w Boguchwale.

W laboratorium wykonywane były głównie badania fizyko-chemiczne i chemiczne materiału roślinnego i pasz.

Ogółem przyjęto 865 prób i wykonano w nich 6320 analiz. Analizy te obejmowały oznaczenia: składników pokarmowych (białko, tłuszcz, włókno, popiół, sucha masa), azotu,

ilości i jakości glutenu, wyrównania, wilgotności, MTZ, liczby opadania, zdolności kiełkowania, zanieczyszczenia nasion, gęstości, azotanów, cukrów oraz ocenę jakości kiszonek (kwasy: mlekowy, octowy, masłowy i pH) i miodu (woda, kwasowość, przewodność, zafałszowanie sacharozą).

W paszach przeznaczonych dla trzody chlewnej obliczono: białko strawne, jednostki owsiane, energię metaboliczną i netto. Wartość pokarmową obliczono za pomocą programu ANAPASZ. Natomiast wartości energetyczne i białkowe pasz dla bydła (kiszonki, trawy, siana oraz mieszanki) obliczono w jednostkach systemu francuskiego INRA. Wyniki te pozwoliły na ułożenie dawek pokarmowych dla poszczególnych grup zwierząt.

Pod względem jakości zakiszania i wartości pokarmowej przebadano 63 próby różnych kiszonek. Wykonano w nich 1516 analiz. Kiszonek bardzo dobrych było – 24, dobrych – 11, zadowalających – 6, miernych – 5, i złych – 1.

Ocenę wartości wypiekowej pszenicy przeprowadzono w 111 próbach oznaczając w nich ilość i jakość glutenu, wyrównanie i wilgotność. Zawartość glutenu powyżej 26 % (pszenice wysokojakościowe) stwierdzono w 38 próbach co stanowiło 34,2 % przebadanych ziaren pszenicy. Najniższy Gluten wynosił 19,2% natomiast najwyższy 35,9%. Indeks Glutenu wahał się 36 do 99.

Wyrównanie czyli % stosunek ilości ziarna pozostającego na sitach o określonych wymiarach podłużnych oczek do ogólnej masy przesiewanego ziarna wahał się w granicach od 34 do 91%. Im wyrównanie ziarna większe tym ziarno to lepiej nadaje się do celów przemiałowych.

Liczbę opadania, czyli liczbę aktywności enzymu alfa-amylazy, która określa ukryte porośnięcia ziarna przeprowadzono w 44 próbach różnych pszenic, wyniki wahały się w granicach od 158 do 380. Na podstawie wartości tego wskaźnika można wnioskować o przydatności technologicznej i przechowalnianej badanego materiału.

Kontrolę materiału siewnego przeprowadzono w 179 próbach różnych zbóż. Zdolność kiełkowania wynosiła od 0% do 99%.

Zawartość azotu ogólnego w zielonkach zbóż w celu określenia II dawki nawożenia pogłównego azotem przeprowadzono w 11 próbach, w których stwierdzono zawartość azotu w granicach 2,62% – 3,58%, dlatego w większości przypadków zalecane jest dodatkowe nawożenie azotem.

Zawartość szkodliwych azotanów oznaczono w 126 próbach różnych warzyw i owoców. Przekroczenia wystąpiły w 8 próbach. Najwięcej przekroczeń stwierdzono w burakach ćwikłowych –3 próby, w pietruszce-2, ziemniaki – 2 i w 1 malinie.

Zawartość cukru w burakach cukrowych oznaczono w 13 próbach. Wyniki były zróżnicowane i wahały się w granicach od 13,88% do 20,24%.

Oprócz materiału roślinnego i pasz przeprowadzono ocenę 211 prób miodu, wykonując 1288 analiz (zawartość wody, kwasowość, przewodność i zafałszowanie sacharozą). Przekroczenia zawartości wody powyżej 20% stwierdzono w 16 próbach, kwasowości powyżej 5 w 8 próbach miodu, kwasowość poniżej 1 stwierdzono w 2 próbach, 20 prób nie spełniało wymagań normy ze względu na zbyt niską przewodność. Natomiast zafałszowanie sacharozą wykryto w 4 próbach badanego miodu.

Wszystkie próby dostarczone do laboratorium zostały przyjęte i przebadane według potrzeb.

wróć

W 2013 roku laboratorium przyjęło od różnych firm i rolników indywidualnych materiał do analizy. Za wykonane analizy zarobiono 13629 złotych brutto.

Lp.	Wyszczególnienie	Ilość prób	Ilość analiz
1	Analiza ilościowa i jakościowa kiszonek	63	1516
2	Oznaczenie azotu w zielonkach zbóż	11	44
3	Analiza zielonek z pastwisk	12	152
4	Oznaczenie azotanów w warzywach i owocach	126	252
5	Oznaczenie ilości i jakości glutenu w pszenicy	107	960
6	Analiza siana	30	420
7	Zdolność kiełkowania, wilgotność, MTZ, czystość nasion	209	606
8	Analiza mieszanek i śrut	70	1014
9	Oznaczenie cukru w burakach cukrowych	13	26
10	Analiza miodu	211	1288
11	Inne analizy	13	42
	Razem	**865**	**6320**

Działalność handlowa:

a) sprzedaż płodów rolnych z pola doświadczalnego oraz pasieki.

W ciągu całego roku prowadzono sprzedaż pszenicy, rzepaku, ziemniaków, zbóż paszowych, łubinu, kukurydzy, grochu, i innych płodów rolnych.

Sprzedaż płodów rolnych za 2013 r.

L.p.	Asortyment	Cena jednostkowa w zł/kg	Ilość w kg	Wartość w zł
1	Pszenica czyszczona	1,00	450	450,00
2	Pszenica czyszczona	0,90	19074	17166,60
3	Pszenica nieczyszczona	0,70	5553	3887,10
4	Zboża paszowe czyszczone	0,80	1080	864,00
5	Zboża paszowe czyszczone	0,70	2185	1529,50
6	Zboża paszowe nieczyszczone	0,60	6548	3928,80
7	Poślad	0,50	5855	2927,50
8	Rzepak	1,50	310	465,00
9	Rzepak	1,2742777	5220	6651,73
10	Groch	1,50	1232	1848,00
11	Bobik	1,00	150	150,00
12	Łubin	2,00	680	1360,00
13	Ziemniaki jadalne	1,00	3227	3227,00
14	Ziemniaki paszowe	0,30	3800	1140,00
15	Kukurydza ziarno	0,60	205	123,00
Razem:				**45602,13**

Inne zadania

1. Przeprowadzono ankietyzację i wykonano analizę produkcyjno-ekonomiczną 175 gospodarstw rolnych na zlecenie Instytutu Zootechniki. Wykonano ankiety w gospodarstwach rolników z terenu województwa podkarpackiego oraz sporządzono analizą technologiczno - ekonomiczną dla 85 gospodarstw rolnych utrzymujących bydło, owce i świnie, dla 66 gospodarstw prowadzących produkcję ekologiczną mleka, żywca wołowego i jaj kurzych, oraz dla 24 gospodarstw biorących udział w programach ochrony zasobów genetycznych utrzymujących rasy zachowawcze bydła mlecznego, owiec oraz świń. Szczegółowej weryfikacji poddano dane z zakresu warunków klimatyczno-przyrodniczych, warunków organizacyjno-produkcyjnych oraz informacje dotyczące ekonomiki produkcji. Materiały w formie ankiet oraz wprowadzone do systemu elektronicznego wszystkie informacje zostały przekazane zleceniodawcy czyli Instytutowi Zootechniki w Krakowie.
2. W nawiązaniu do umowy o współpracy z Politechniką Rzeszowską pracownicy Działu Przedsiębiorczości Wiejskiego Gospodarstwa Domowego i Agroturystyki wraz z pracownikami PZDR przeprowadzili badania ankietowe wśród 642 producentów rolnych zrzeszonych w grupach producentów rolnych wpisanych do rejestru prowadzonego przez Marszałka Województwa Podkarpackiego (stan na dzień 30.09.2013r.). Po zrealizowaniu pracy naukowej, wyniki badań zostaną udostępnione PODR w Boguchwale.
3. Pracownicy Sekcji Produkcji Zwierzęcej prowadzili współpracę z następującymi jednostkami: Uniwersytetem Rzeszowskim, PWSZ w Krośnie, Państwowym Instytutem Zootechniki w Balicach, Zakładami Doświadczalnymi IZ w Odrzechowej i w Chorzelowie, Krajowym Centrum Doradztwa Rolniczego w Brwinowie, Oddział Poznań, Radom, Kraków, Krajowym Centrum Hodowli Zwierząt w Warszawie, Polską Federacją Hodowców Bydła i Producentów Mleka, Regionalnym Związkiem Hodowców Owiec i Kóz w Nowym Targu, Polskim Związkiem Hodowców Bydła Simentalskiego w Odrzechowej, Krajowym Związkiem Hodowców i Producentów Bydła Mięsnego w Warszawie, Polskim Związkiem Hodowców i Producentów Trzody Chlewnej „POLSUS", Okręgowym Związkiem Hodowców Koni w Rzeszowie, Okręgowym Związkiem Hodowców Drobnego Inwentarza w Rzeszowie, Wojewódzkim Inspektoratem Weterynarii w Krośnie oraz Powiatowym Inspektoratem Weterynaryjnym w Rzeszowie, Agencją Restrukturyzacji i Modernizacji Rolnictwa w Rzeszowie, Agencją Rynku Rolnego w Rzeszowie
4. Konkurs na najlepsze gospodarstwo ekologiczne w województwie podkarpackim.

   Urząd Marszałkowski Województwa Podkarpackiego, Krajowa Sieć Obszarów Wiejskich i Podkarpacki Ośrodek Doradztwa Rolniczego w Boguchwale zorganizowały konkurs na najlepsze gospodarstwo ekologiczne na Podkarpaciu w dwóch kategoriach „ekologia - środowisko" i „ekologiczne gospodarstwo towarowe".

   We wrześniu br. komisja konkursowa składzie:

   1. Przewodniczący komisji Marta Dziadek - PODR Boguchwała
   2. Członek komisji Zofia Kasperek - Urząd Marszałkowski
   3. Członek komisji Ewelina Sujdak - Urząd Marszałkowski
   4. Członek komisji Ryszard Gonczowski - OT ARR Rzeszów

   powołana przez Dyrektora PODR dokonała wizytacji wszystkich zgłoszonych gospodarstw.

Kategoria „ekologia –środowisko".

W tej kategorii oceniana była m.in. bioróżnorodność w gospodarstwie, zachowanie elementów przyrodniczych, wykorzystanie lokalnych i starych odmian, ras i gatunków oraz działalność wpływającą na propagowanie idei rolnictwa ekologicznego.
Wśród 8 zgłoszonych gospodarstw wyłoniono następujących laureatów:
I miejsce- Danuta i Lesław Wawryszczuk, Jałowe, powiat bieszczadzki,
II miejsce- Józef Wojtas, Kotań, powiat jasielski,
III miejsce – Agnieszka Lewkut, Jaksmanice, powiat przemyski.
Kategoria „ekologiczne gospodarstwo towarowe"
Przy ocenie ekologicznego gospodarstwa towarowego były brane pod uwagę m.in. asortyment produktów, wielkość plonów i wydajność zwierząt, formy promocji, jakość produktów czy dodatkowa działalność prowadzona w gospodarstwie.
Wśród 6 zgłoszonych gospodarstw wyłoniono następujących laureatów:
I miejsce- Ewa i Antoni Tudryn, Jelna, powiat leżajski
II miejsce- Przemysław Żebracki, Bażanówka, powiat sanocki
III miejsce- Maria Fujarowicz, Rączyna, powiat przeworski
Krajowa Sieć Obszarów Wiejskich ufundowała cenne nagrody rzeczowe dla laureatów etapu wojewódzkiego:
I miejsce- piła spalinowa i kosa spalinowa
II miejsce- piła spalinowa i myjka ciśnieniowa
III miejsce- piła spalinowa
Zdobywcy pierwszych miejsc w poszczególnych kategoriach zostali zgłoszeni do etapu krajowego.

5. Modernizacja oraz badania opryskiwaczy polowych i sadowniczych nie spełniających parametrów sprawności technicznej dotowanych ze środków wojewódzkiego funduszu ochrony środowiska i gospodarki wodnej w Rzeszowie – umowa dotacji nr 18/2013/oz/r/d z dnia 07 marca 2013 r.

a) przedmiot zrealizowanego zadania

Przedmiotem zadania było przeprowadzenie modernizacji i atestacji opryskiwaczy polowych i sadowniczych z terenu województwa podkarpackiego. W roku 2013 Stacja Badań Opryskiwaczy działająca przy Podkarpackim Ośrodku Doradztwa Rolniczego w Boguchwale przeprowadziła 1319 atestacji opryskiwaczy w tym ok. 80% opryskiwaczy wymagało modernizacji. Głównie polegało to na :

- zamianie dysz KWP - wirowych na płaskostrumieniowe (dających równomierny wydatek cieczy roboczej) 7 000 szt.;
- wymianie niesprawnych manometrów 200 szt.
- uzupełnienie brakujących filtrów 80 szt.
- wprowadzenie nowych korpusów z zaworami odcinającymi 2800 szt.

- wymiana zaworów sterujących – rozdzielaczy 80 szt.

Najwięcej modernizacji i atestacji opryskiwaczy przeprowadzono w powiatach:

- przeworskim 200 szt.
- jarosławskim 200 szt.
- przemyskim 180 szt.
- ropczyckim 150 szt.

b) Beneficjenci

Rolnicy, właściciele opryskiwaczy polowych i sadowniczych z terenu województwa podkarpackiego, którzy skorzystali z dotacji na modernizację i atestację opryskiwaczy.

c) Zrealizowane cele

Modernizacja i atestacja opryskiwaczy została ujęta w rejestrze przebadanych opryskiwaczy oraz oznaczona znakiem kontrolnym Państwowej Inspekcji Ochrony Roślin i Nasiennictwa. Oznakowano również, że to zadanie zostało zrealizowane przy udziale środków Wojewódzkiego Funduszu Ochrony Środowiska i Gospodarki Wodnej w Rzeszowie wg wzoru 6a. W/w znaki zostały naklejone na zbiornikach opryskiwaczy ciągnikowych rolniczych i sadowniczych. Każdy rolnik otrzymał broszurę „Ewidencja zabiegów przy użyciu środków ochrony roślin" wydaną przez PODR w Boguchwale.

d) Opis efektu ekologicznego

Najważniejszym elementem prawidłowego stosowania środków ochrony roślin jest sprawny technicznie sprzęt. Przebadanie 1319 sztuk opryskiwaczy przyczyniło się do:

- ograniczenia liczby wykonywanych zabiegów na jednostce powierzchni;
- zmniejszenia ilości używanych środków ochrony roślin przy zachowaniu skuteczności zabiegów;
- zmniejszenia substancji szkodliwych dla środowiska;
- zwiększenie bezpieczeństwa operatora sprzętu;
- wyeliminowanie ryzyka występowania pozostałości środków ochrony w płodach rolnych.

Realizowane cele i osiągnięte efekty maja znaczenie społeczne i gospodarcze, jednocześnie przyczyniają się do ochrony środowiska naturalnego.

e) Wnioski

Przyznana dotacja została wykorzystana w całości. Istnieje pilna potrzeba zabezpieczenia środków finansowych na wyżej wymienione zadania na lata następne. Dla zobrazowania potrzeb atestacji przedstawiono poniżej ilość opryskiwaczy przebadanych przez naszą stacje w latach:

- 2005 rok – 137 szt.
- 2006 rok – 97 szt.
- 2007 rok – 149 szt.
- 2008 rok – 295 szt.
- 2009 rok – 439 szt.
- 2010 rok – 707 szt.
- 2011 rok – 1452 szt.
- 2012 rok – 1305 szt.
- 2013 rok – 1319 szt.

Obligują nas do tego następujące akty prawne:

- Dyrektywa Rady (91/414/EWG) z dnia 15 lipca 1991 dot. wprowadzania do obrotu środków ochrony roślin;
- Ustawa o ochronie roślin z dnia 18 grudnia 2003 r.;
- Minimalne wymagania wzajemnej zgodności (cross compliance) dla gospodarstw rolnych w zakresie zdrowotności roślin – obowiązuje od 1 stycznia 2011 r.

6. W wyniku zjawisk o charakterze klęskowym: huraganu, nawalnego deszczu, jakie miały miejsce w 2013 roku, pracownicy Ośrodka brali udział w szacowaniu strat przez Gminne Komisje których są członkami (w 42 gminach Komisje Gminne szacowały straty), szacunki strat przeprowadzone były dla 5768 gospodarstw.

- świadczone było bieżące, stałe doradztwo związane z szacowaniem strat (wyjaśnienia telefoniczne)

W załączeniu zestawienie ilości gospodarstw w których odbyło się szacowanie strat w układzie powiatowym.

Szacowanie strat spowodowanych niekorzystnymi zjawiskami atmosferycznymi o charakterze klęsk żywiołowych w 2013r.

Powiat	Gmina	Liczba gospodarstw w których odbyło się szacowanie strat	Rodzaj klęski
Lubaczów	Cieszanów	146	gradobicie, deszcz nawalny
	Horyniec – Zdrój	4	gradobicie, deszcz nawalny
	Lubaczów	33	gradobicie, podtopienia
	Oleszyce	1	podtopienia
	Stary Dzików	2	gradobicie, deszcz nawalny
	Wielkie Oczy	1	podtopienia
Przemyśl	Medyka	16	gradobicie
	Stubno	4	gradobiecie
	Krzywcza	34	gradobicie
	Fredropol	3	gradobicie
Nisko	Harasiuki	1	deszcz nawalny
Strzyżów	Wiśniowa	12	grad + deszcz nawalny
	Czudec	5	grad + deszcz nawalny
Brzozów	Dydnia	95	gradobicie
	Nozdrzec	99	gradobicie
Kolbuszowa	Dzikowiec	201	długotrwałe opady atm.
	Kolbuszowa	52	długotrwałe opady atm.
Przeworsk	Jawornik Polski	11	deszcz nawalny, gradobicie
	Sieniawa	9	gradobicie

Mielec	Borowa	381	deszcz nawalny + gradobicie
	Czermin	807	deszcz nawalny + gradobicie
	Gawłuszowice	162	deszcz nawalny + gradobicie
	Mielec	61 279	deszcz nawalny gradobicie
	Padew Narodowa	227	deszcz nawalny
	Przecław	124	deszcz nawalny
	Tuszów Narodowy	276	deszcz nawalny + gradobicie
	Wadowice Górne	537	deszcz nawalny + gradobicie
Tarnobrzeg	Baranów Sandomierski	492	deszcz nawalny i grad
	Nowa Dęba	239	deszcz nawalny
	Grębów	430	deszcz nawalny
Jarosław	Jarosław	93	wymoknięcia
	Laszki	40	gradobicie, wymoknięcia
	Radymno	16	wymoknięcia, nawalny deszcz
Dębica	Żyraków	108	nawalny deszcz, grad
Leżajsk	Gmina Leżajsk	7	nawałnica połączona z gradobiciem
	Gmina Kuryłówka	33	wymoknięcia
Łańcut	Czarna	2	ujemne skutki przezimowania
	Łańcut	1	ujemne skutki przezimowania, grad, nawalny deszcz
	Markowa	2	nawalny deszcz
Rzeszów	Kamień	485	wymoknięci, podtopienia
	Sokołów Małopolski	236	wymoknięcia, podtopienia
	Świlcza	1	Przymrozki
	Razem	5 768	X

W Dziale Ekonomiki realizowane jest zadanie związane z obsługą finansową usług odpłatnych. W tym zakresie wykonywane były następujące zadania:

- Obsługa kas fiskalnych:
  - ✓ Wprowadzanie na kasę fiskalną usług odpłatnych wpłacanych w formie przelewu na subkonta PZDR, dokonano rejestracji 18 332 usług.
  - ✓ Korekta błędów.

4. Od 12.04.2013 r. do 21.11.2013 r. realizowane było zadanie w zakresie szacowania szkód w uprawach i płodach rolnych wyrządzonych przez dziki, łosie, jelenie, sarny i daniele na

obszarach nie wchodzących w skład obwodów łowieckich oraz szkód wyrządzonych na obszarach obwodów łowieckich polnych i obszarach nie wchodzących w skład obwodów łowieckich przez zwierzęta łowne objęte całoroczną ochroną. Nad całością realizacji Dział Ekonomiki sprawował nadzór merytoryczny i organizacyjny polegający na bieżącej współpracy z Departamentem Rolnictwa, Geodezji i Gospodarki Mieniem Urzędu Marszałkowskiego Województwa Podkarpackiego. Zakres pracy obejmował:

- zorganizowanie dwóch spotkań organizacyjno – informacyjnych dla upoważnionych doradców z udziałem przedstawicieli Podkarpackiego Urzędu Wojewódzkiego oraz Podkarpackiego Urzędu Marszałkowskiego
- przyjmowanie zgłoszeń szacowania szkody, terminu zbioru oraz przekazywanie tych informacji do osób upoważnionych do szacowania,
- szacowanie szkód w uprawach i sporządzanie protokołów przez upoważnione osoby łącznie sporządzono 1514 protokołów dla 1080 gospodarstw na kwotę odszkodowań dla rolników 1100 tys. zł.),
- kompletowanie sporządzonych protokołów, sprawdzenie poprawności ich wykonania i przekazywanie do UM,
- prowadzenie wewnętrznej dokumentacji szacowania szkód wraz z dokumentacją fotograficzną.

Zestawienie ilości gospodarstw w których odbyło się szacowanie szkód w układzie powiatowym

Lp.	Powiat	Ilość gospodarstw w których wystąpiły szkody	Ilość zleceń	Ilość protokołów
1	Tarnobrzeg	6	6	7
2	Stalowa Wola	8	16	16
3	Rzeszów	323	426	429
4	Ropczyce	56	89	87
5	Przeworsk	48	61	96
6	Łańcut	57	74	75
7	Lubaczów	8	11	11
8	Kolbuszowa	9	24	30
9	Jarosław	5	8	7
10	Sanok	11	16	15
11	Nisko	20	29	24
12	Mielec	11	14	12
13	Leżajsk	1	1	1
14	Brzozów	50	62	70
15	Ustrzyki	3	3	3
16	Krosno	64	74	100

17	**Jasło**	2	2	6
18	**Dębica**	96	129	128
19	**Przemyśl**	186	261	260
20	**Strzyżów**	116	135	137
21	**Lesko**	0	0	0
	Razem	**1080**	**1441**	**1514**

W kosztach prowadzenia zadania współuczestniczy Urząd Marszałkowski Województwa Podkarpackiego. Łącznie dofinansowanie Urzędu do realizacji tego zadania w 2013 roku wynosiło 208,78 tys. zł brutto.

wróć

Część tabelaryczna

Sprawozdanie z realizacji programu działalności Podkarpackiego Ośrodka Doradztwa Rolniczego w Boguchwale za 2013 rok.

Cel - zadanie - zamierzenie	Sposób wykonania		Forma realizacji	Zakres planowany na 2013 r.	Zakres zrealizowany w 2013 r.
I. Poprawa konkurencyjności gospodarstw rolnych poprzez: unowocześnienie gospodarstw rolnych, podnoszenie efektywności produkcji rolnej i podnoszenie kwalifikacji producentów rolnych.	**1.**	**Indywidualne porady rolnicze dla gospodarstw współpracujących z PODR w Boguchwale.**	**ilość gospodarstw**	**101 226**	**240 014 dor. 101 472 gosp.**
	2.	**Prowadzenie działalności doradczej w tym:**	doradztwo	**234 982**	**310 058**
	a)	Doradztwo indywidualne i grupowe, przygotowanie i przekazanie rolnikom informacji, działalność oświatowa,	doradztwo	**234 982**	**310 059**
	b)	Działalność upowszechnieniowa (pole doświadczalne)	pole doświadczalne, pokazy, prezentacje	**300**	**324**
	3.	**Korzystanie z usług doradczych przez rolników i posiadaczy lasów (Oś I PROW, działanie 114).**	**ilość gospodarstw**	**1 870**	**5 590 dor. 1863 gosp.**
	a)	Korzystanie z usług doradczych	doradztwo	**4 280**	**5 495**
	b)	Korzystanie z usług doradczych - ocena gospodarstwa	umowy do realizacji	**174**	**63**
	c)	Korzystanie z usług doradczych - dodatkowe usługi doradcze	umowy do realizacji	**73**	**32**
	4.	**Korzystanie z usług doradczych przez rolników i posiadaczy lasów (Oś I PROW, działanie 114). Organizacja kompleksowej pomocy rolnikom w zakresie:**	**ilość gospodarstw**	**6 295**	**29 713 dor. 9 904 gosp.**
	a)	Dostosowanie gospodarstwa rolnego do zasady wzajemnej zgodności (cross-compliance) w zakresie gospodarki gruntami, ochrony środowiska, zdrowia publicznego, dobrostanu i zdrowia zwierząt oraz zdrowotności roślin,	doradztwo	**12 806**	**12 552**
	b)	Zwiększenie konkurencyjności i dochodowości gospodarstw rolnych,	doradztwo	**2 234**	**2 971**
	c)	Wspieranie restrukturyzacji, rozwoju i innowacji w gospodarstwach rolnych	doradztwo	**1 816**	**2 339**
	d)	Ochrona środowiska naturalnego,	doradztwo	**4 247**	**6 477**
	e)	Poprawa bezpieczeństwa pracy.	doradztwo	**4 435**	**5 374**

wróć

II. Wdrażanie sprawnego systemu informacji rynkowych, sprzedaży bezpośredniej i organizacji producentów rolnych	**1.**	**Działania na rzecz rozwoju rynku mleka**	**ilość gospodarstw**	**3 028**	**13 658 dor. 4 553 gosp.**
	a)	Prawidłowa technologia produkcji mleka a wyniki produkcyjne.	doradztwo	**2 957**	**3 238**
	b)	Racjonalne żywienie bydła mlecznego.	doradztwo	**2 528**	**3 177**
	c)	Kwotowanie mleka	doradztwo	**1 530**	**1 792**
	c1.	Ewidencja i zagospodarowanie kwot mlecznych (IIR),	doradztwo	**1 324**	**1 683**
	c2.	Rozliczenie kwoty mlecznej	informacja	**408**	**104**
	c.3.	Rozliczenie kwoty mlecznej -wniosek	wniosek	**61**	**0**
	c.4.	Transfer kwoty mlecznej (kupno, sprzedaż).	wniosek	**27**	**5**
	d)	Produkcja żywca wołowego alternatywą dla produkcji mleka.	doradztwo	**2 739**	**3 390**
	e)	Rozwój, funkcjonowanie rynku mleka, kwotowanie produkcji mleka.	doradztwo	**1 654**	**2 061**
	2.	**Poprawa wydajności mlecznej krów, higieny produkcji mleka i zdrowotności zwierząt.**	**ilość gospodarstw**	**1 644**	**1 887 dor. 629 gosp.**
	3.	**Chów i hodowla bydła mlecznego i opasowego**	**ilość gospodarstw**	**3 698**	**14 288 dor. 4 763 gasp.**
	a)	Nowoczesne technologie w chowie bydła mlecznego i opasowego	doradztwo	**2 048**	**2 384**
	b)	Zasady wzajemnej zgodności (cross-compliance) w chowie bydła	doradztwo	**4 441**	**5 039**
	c)	Systemy żywienia i dawki pokarmowe w żywieniu bydła.	doradztwo	**1 503**	**1 682**
	d)	Rejestracja i identyfikacja zwierząt.	doradztwo	**4 510**	**5 183**
	4.	**Doskonalenie metod produkcji żywca wieprzowego z uwzględnieniem zasad cross-compliance.**	**ilość gospodarstw**	**4 223**	**15 604 dor. 5 201 gosp.**
	a)	Metody żywienia świń - dawki pokarmowe.	doradztwo	**1 107**	**1 269**
	b)	Funkcjonowanie rynku trzody chlewnej.	doradztwo	**2 192**	**2 404**
	c)	Technologie stosowane w produkcji trzody chlewnej.	doradztwo	**1 920**	**2 111**
	d)	Poprawa wydajności rzeźnej trzody chlewnej, towarowe krzyżowanie świń.	doradztwo	**1 421**	**1 482**
	e)	Rejestracja i identyfikacja zwierząt (IRZ).	doradztwo	**3 164**	**3 411**
	f)	Profilaktyka chorób świń, w tym choroby Aujeszkyego.	doradztwo	**906**	**1 123**
	g)	Zasady wzajemnej zgodności (cross - compliance) w chowie trzody chlewnej	doradztwo	**3 983**	**3 804**
	5.	**Doskonalenie metod produkcji owczarskiej.**	**ilość gospodarstw**	**299**	**1 579 dor. 526 gosp.**
	a)	Technologie chowu owiec, dobór ras do krzyżowania towarowego.	doradztwo	**408**	**536**
	b)	Wdrażanie prawidłowych metod żywienia.	doradztwo	**385**	**523**

	c)	Poprawa wydajności mięsnej owiec.	doradztwo	**394**	**511**
	6.	**Alternatywne kierunki produkcji zwierzęcej w warunkach Podkarpacia**	**ilość gospodarstw**	**58**	**175 dor. 58 gosp.**
	a)	Zasady odchowu gęsi rzeźnych uwzględniających wymogi rynku.	doradztwo	**35**	**58**
	b)	Doradztwo technologiczno-organizacyjne z zakresu fermowego chowu danieli.	doradztwo	**65**	**117**
	7.	**Inicjowanie działań w zakresie organizacji rynku wołowiny wysokiej jakości w woj. podkarpackim.**	**ilość gospodarstw**	**1 033**	**1 044 dor. 348 gosp.**
	8.	**Zasady funkcjonowania rynku mięsa króliczego, drobiowego i jaj.**	**ilość gospodarstw**	**755**	**2 208 dor. 736 gosp.**
	a)	Pozyskiwanie surowca wysokiej jakości wg standardów UE.	doradztwo	**775**	**762**
	b)	Współpraca z zakładami uboju i przetwórstwa w zakresie rozwoju bazy surowcowej.	współpraca	**41**	**159**
	c)	Propagowanie sprzedaży bezpośredniej mięsa drobiowego i jaj oraz mięsa króliczego jako produktów markowych o wysokich walorach smakowych i jakościowych.	doradztwo	**1 044**	**1 287**
	9.	**Doradztwo i pomoc rolnikom gospodarstw ekologicznych.**	**ilość gospodarstw**	**986**	**2 363 dor. 788 gosp.**
	a)	Propagowanie sprzedaży bezpośredniej w gospodarstwach ekologicznych. Doradztwo i pomoc rolnikom w zakresie znajomości przepisów prawnych.	doradztwo	**2 103**	**2 328**
	b)	Pomoc rolnikom w zakresie rolnictwa ekologicznego - wniosek	wnioski	**269**	**6**
	c)	Pomoc rolnikom w zakresie rolnictwa ekologicznego - plan	plany	**120**	**29**
	10.	**Organizowanie rolników w grupy producenckie**	**GP**	**36**	**27 060 dor. 50 GP**
	a)	Organizowanie rolników w grupy producenckie	doradztwo	**1 766**	**2 759 dor. 1 plan**
III. Pomoc rolnikom w dostosowaniu gospodarstw rolnych do standardów UE w aspekcie poprawy konkurencyjności, ochrony środowiska, zwierząt i konsumenta oraz w wykorzystaniu dostępnych instrumentów WPR	**1.**	**Działania na rzecz dalszej modernizacji i restrukturyzacji rolnictwa, pogłębiania specjalizacji produkcji, wzrostu inwestycji w gospodarstwach, zmiany struktury agrarnej. Podnoszenie konkurencyjności sektora żywnościowego.**	**ilość gospodarstw**	**3 300**	**9 732 dor. 3 244 gosp.**
	a)	Ułatwienie startu młodym rolnikom.	**Σ doradztwo**	**1 752**	**2 487**
	a1.	Młody rolnik- informacja i świadczenie doradztwa w zakresie warunków pozyskiwania środków i dalszych zobowiązań gospodarstwa,	doradztwo	**1 752**	**2 427**
	a2.	Młody rolnik- świadczenie odpłatnych usług dla rolników w zakresie pomocy w wypełnianiu wniosków	wnioski	**29**	**0**
	a3.	Młody rolnik- świadczenie odpłatnych usług dla rolników w zakresie pomocy w wypełnianiu planów rozwoju	plany rozwoju	**29**	**0**
	a4.	Młody rolnik- świadczenie odpłatnych usług dla rolników w zakresie pomocy w wypełnianiu wniosków i planów - **poprawianie i uzupełnianie**	wnioski, plany	**23**	**60**

b)	Modernizacja gospodarstw rolnych.	**Σ doradztwo**	**2 695**	**3 546**
b1.	Modernizacja- wstępna analiza gospodarstwa i świadczenie doradztwa w zakresie możliwości pozyskania środków finansowych na realizację inwestycji,	doradztwo	**2 695**	**2828**
b2.	Modernizacja- świadczenie odpłatnych usług dla rolników w zakresie pomocy w wypełnianiu wniosków	wnioski	**186**	**3**
b3	Modernizacja- świadczenie odpłatnych usług dla rolników w zakresie pomocy w wypełnianiu wniosków o płatność	wnioski o płatność	**153**	**149**
b4.	Modernizacja- świadczenie odpłatnych usług dla rolników w zakresie pomocy w wypełnianiu planów	plany rozwoju	**56**	**9**
b5.	Modernizacja- świadczenie odpłatnych usług dla rolników w zakresie pomocy w wypełnianiu wniosków i planów - poprawianie i uzupełnianie	wnioski, plany	**287**	**568**
c)	Przywracanie potencjału produkcji rolnej zniszczonego w wyniku wystąpienia klęsk żywiołowych oraz wprowadzenie odpowiednich działań zapobiegawczych,	**Σ doradztwo**	**317**	**422**
c1.	wstępna analiza gospodarstwa i świadczenie doradztwa w zakresie możliwości pozyskania środków finansowych na przywrócenie potencjału produkcji rolnej,	doradztwo	**317**	**377**
c2.	Przywracanie potencjału- świadczenie odpłatnych usług dla rolników w zakresie pomocy w wypełnianiu wniosków o płatność	wnioski	**29**	**7**
c3.	Przywracanie potencjału- świadczenie odpłatnych usług dla rolników w zakresie pomocy w wypełnianiu planów	plany	**1**	**6**
c4.	Przywracanie potencjału- świadczenie odpłatnych usług dla rolników w zakresie pomocy w wypełnianiu wniosków i planów - **poprawianie i uzupełnianie**	wnioski, plany	**32**	**32**
d)	Zwiększenie wartości dodanej podstawowej produkcji rolnej i leśnej.	**Σ doradztwo**	**142**	**241**
d1.	Zwiększenie wartości dodanej- Świadczenie doradztwa	doradztwo	**142**	**238**
d2.	Zwiększenie wartości dodanej- Świadczenie odpłatnych usług dla firm w zakresie pomocy w wypełnianiu wniosków .	wnioski	**1**	**2**
d3.	Zwiększenie wartości dodanej- Świadczenie odpłatnych usług dla firm w zakresie pomocy w wypełnianiu biznesplanów.	plany	**1**	**1**
d4.	Zwiększenie wartości dodanej- Świadczenie odpłatnych usług dla firm w zakresie pomocy w wypełnianiu wniosków i biznesplanów -**poprawianie i uzupełnianie**.	wnioski, plany	**1**	**0**
e)	Uczestnictwo rolników w systemach jakości żywności. Świadczenie odpłatnych usług dla rolników w zakresie pomocy w wypełnianiu wniosków o pomoc i płatność.	**Σ doradztwo**	**1061**	**1 905**
e1.	Systemy jakości- świadczenie doradztwa	doradztwo	**1061**	**1 853**
e2.	Systemy jakości- wnioski o pomoc	wnioski	**57**	**10**
e3.	Systemy jakości- wnioski o płatność	wnioski	**83**	**42**
f)	Renty strukturalne	**Σ doradztwo**	**840**	**1 131**
f1.	Renty strukturalne - doradztwo	doradztwo	**840**	**1 131**
2.	**Działania na rzecz poprawy środowiska naturalnego na obszarach wiejskich.**	**ilość gospodarstw**	**48 541**	**97 711 dor. 33 734 gosp.**

a)	Płatności bezpośrednie (pełne doradztwo).	**Σ doradztwo**	**50 100**	**71 092**
a1.	Płatności bezpośrednie - doradztwo (porady).	doradztwo	**50 100**	**2 169**
a2.	Płatności bezpośrednie- świadczenie odpłatnych usług doradczych dla rolników w zakresie pomocy w wypełnianiu wniosków,	wnioski	**45 000**	**50 923**
b)	Doradztwo w zakresie programów rolnośrodowiskowych	**Σ doradztwo**	**12 891**	**22 957**
b1.	Rolnośrodowiskowe- pomoc w wypełnianiu wniosków rolnośrodowiskowych,	wnioski	**3 191**	**5 025**
b2.	Rolnośrodowiskowe- pomoc w opracowaniu planów rolnośrodowiskowych,	plany	**482**	**1 760**
b3.	Rolnośrodowiskowe- pomoc w realizacji programów w gospodarstwach współpracujących	doradztwo	**4 678**	**4 880**
b4.	Rolnośrodowiskowe- doradztwo rolnośrodowiskowe	doradztwo	**9 848**	**11 292**
c)	Zalesianie gruntów rolnych oraz zalesianie gruntów innych niż rolne.	**Σ doradztwo**	**2 223**	**3 315**
c1.	Zalesianie - informacja i świadczenie doradztwa,	doradztwo	**2 223**	**3 315**
c2.	Zalesianie - świadczenie odpłatnych usług doradczych dla rolników w zakresie pomocy w opracowaniu wniosków.	wnioski	**12**	**16**
3.	**Promocja i rozwój przedsiębiorczości na obszarach wiejskich.**	**ilość gospodarstw**	**1 903**	**10 902**
a)	Działalność informacyjno-doradcza w zakresie przedsiębiorczości,	doradztwo	**2 406**	**2 387**
b)	Organizacja konkursu "Agroliga",	konkurs	**1**	**0**
c)	Różnicowanie w kierunku działalności nierolniczej, świadczenie odpłatnych usług dla rolników w zakresie pomocy w opracowaniu wniosków i planów ekonomicznych,	**Σ doradztwo**	**2 134**	**2 971**
c1.	Różnicowanie- świadczenie doradztwa	doradztwo	**2 134**	**2 864**
c2.	Różnicowanie- pomoc w opracowaniu wniosków ,	wnioski	**17**	**8**
c3.	Różnicowanie- pomoc w opracowaniu wniosków o płatność,	wnioski o płatność	**28**	**33**
c4.	Różnicowanie- pomoc w opracowaniu planów ekonomicznych,	biznesplany	**19**	**6**
c5.	Różnicowanie- pomoc w opracowaniu wniosków i planów -poprawianie i uzupełnianie	wnioski, plany	**25**	**60**
d)	Tworzenie i rozwój mikroprzedsiębiorstw, świadczenie odpłatnych usług dla beneficjentów w zakresie pomocy w opracowywaniu wniosków i planów ekonomicznych,	**Σ doradztwo**	**2 193**	**4 582**
d1.	Mikroprzedsiębiorstwa - świadczenie doradztwa	doradztwo	**2 193**	**4 255**
d2.	Mikroprzedsiebiorstwa - pomoc w opracowaniu wniosków ,	wnioski	**45**	**114**
d3.	Mikroprzedsiebiorstwa - pomoc w opracowaniu wniosków o płatność,	wnioski o płatność	**27**	**38**
d4.	Mikroprzedsiebiorstwa - pomoc w opracowaniu planów ekonomicznych,	biznesplany	**45**	**37**
d5.	Mikroprzedsiebiorstwa - pomoc w opracowaniu wniosków i planów -poprawianie i uzupełnianie	wnioski, plany	**60**	**138**
e)	Organizacja konkursu "Sposób na sukces".	konkurs	**1**	**0**
f)	Idea i zasady tworzenia gospodarstw opiekuńczych.	doradztwo	**400**	**491**

g)	Instrumenty wsparcia lokalnej przedsiębiorczości wdrażane przez LGD	współpraca	**31**	**471**
4.	**Działalność informacyjno-doradcza wspierająca rozwój agroturystyki i turystyki wiejskiej.**	**ilość gospodarstw**	**605**	**4 293 dor. 1 431 gosp.**
a)	Aktualizacja i weryfikacja współpracujących gospodarstw agroturystycznych,	doradztwo	**605**	**727**
b)	Doradztwo organizacyjno-prawne dotyczące prowadzenia usług turystycznych,	doradztwo	**1296**	**1 581**
c)	Wdrażanie zasad higienicznych w agroturystyce,	doradztwo	**782**	**718**
d)	Propagowanie sprzedaży bezpośredniej w gospodarstwach agroturystycznych, doradztwo i pomoc rolnikom w zakresie znajomości przepisów prawnych	doradztwo	**662**	**717**
e)	Idea i zasady tworzenia agroturystycznego gospodarstwa edukacyjnego	doradztwo	**450**	**550**
a)	Promowanie prawidłowej technologii i nowych odmian zbóż,	doradztwo	**6 930**	**8 051**
b)	Promowanie prawidłowej uprawy rzepaku z uwzględnieniem nowych odmian	doradztwo	**2 478**	**2 584**
c)	Promowanie prawidłowej technologii i nowych odmian ziemniaków jadalnych lub do przetwórstwa,	doradztwo	**4 067**	**4 225**
d)	Promowanie prawidłowej technologii uprawy kukurydzy na ziarno,	doradztwo	**2 582**	**2 583**
e)	Prowadzenie doradztwa w zakresie prawidłowej gospodarki na użytkach zielonych,	doradztwo	**4 341**	**4 904**
f)	Prowadzenie doradztwa z zakresu integrowanej ochron roślin rolniczych	doradztwo	**2 425**	**2 557**
g)	Doradztwo w zakresie Dobrej Praktyki Produkcyjnej (GMP) i Dobrej Praktyki Higienicznej (GHP) w produkcji pasz wysokiej jakości	doradztwo	**1 783**	**1 516**
h)	Materiał siewny	**Σ doradztwo**	**2 710**	**5 584**
h1.	Materiał siewny - doradztwo	doradztwo	**2 710**	**5 268**
h2.	Materiał siewny - wypełnianie wniosków	wnioski	**289**	**316**
2.	**Poprawa warunków utrzymania zwierząt i dostosowanie gospodarstw do standardów UE w zakresie produkcji zwierzęcej. Wdrażanie zasady wzajemnej zgodności (cross-compliance).**	**ilość gospodarstw**	**3 901**	**5 322 dor. 1 774 gosp.**
a)	Upowszechnianie nowoczesnych rozwiązań technicznych w budynkach inwentarskich.	doradztwo	**1 679**	**1 562**
b)	Ogólne wymagania dotyczące ochrony zwierząt gospodarskich	doradztwo	**4 265**	**3 760**
3.	**Doradztwo z zakresu stosowania środków ochrony roślin i nawozów w uprawach rolniczych. Wdrażanie zasady wzajemnej zgodności (cross-compliance).**	doradztwo	**7 958**	**9 244**
4.	**Działalność informacyjno-doradcza nt. infrastruktury w gospodarstwach w zakresie gospodarki nawozami - płyty, zbiorniki i przydomowe oczyszczalnie ścieków.**	doradztwo	**2 808**	**2 600**
5.	**Promowanie nowych technologii, umożliwiających poprawę opłacalności produkcji ogrodniczej. Wdrażanie zasady wzajemnej zgodności (cross-compliance)**	**ilość gospodarstw**	**1 019**	**2 940 dor. 980 gosp.**
a)	Promowanie nowych odmian, środków chemicznych i nawozów w uprawach warzyw gruntowych, krzewów jagodowych i roślin ozdobnych,	doradztwo	**2 295**	**2 566**
b)	Promowanie nowych odmian(…) uprawa winorośli.	doradztwo	**346**	**374**

	6.	**Produkcja ogrodnicza a możliwości realizacji dodatkowych źródeł dochodu w gospodarstwach małoobszarowych.**	doradztwo	**1 558**	**1 626**
	7.	**Upowszechnianie wiedzy z zakresu odnawialnych źródeł energii (energia słońca, wody, wiatru, biomasa, biopaliwa).**	doradztwo	**2 336**	**2 366**
V. Prowadzenie działalności badawczej i wdrożeniowo-upowszechnieniowej dla potrzeb edukacyjnych rolników	**1.**	**Prowadzenie pola doświadczalnego, w tym:**			
	a)	Prowadzenie doświadczeń w ramach Porejestrowego Doświadczalnictwa Odmianowego i Rolniczego z pszenicą ozimą i jarą, pszenżytem ozimym oraz jęczmieniem ozimym,	doświadczenia ścisłe	**300**	**324**
	b)	Prowadzenie doświadczeń ścisłych z nowymi odmianami roślin strączkowych,	doświadczenia ścisłe	**50**	**56**
	c)	Prowadzenie kolekcji szkoleniowych z nowymi odmianami: zbóż, rzepaku, roślin strączkowych, ziemniaków, kukurydzy, warzyw i ziół oraz roślin energetycznych,	kolekcje odmian	**300**	**190**
	d)	Prowadzenie doświadczeń łanowych z zastosowaniem nowych środków ochrony roślin i nawozów.	doświadczenia łanowe	**8**	**14 tematów, 11,82 ha.**
	e)	Prowadzenie doświadczeń zleconych z zastosowaniem nowych środków ochrony roślin i nawozów.	doświadczenia ścisłe	**100**	**176 poletek, 0,46 ha.**
	2.	**Prowadzenie pasieki dla celów edukacyjnych pszczelarzy.**	pasieka	**25**	**20**
	3.	**Promowanie nowych odmian, środków chemicznych i nawozów w uprawach warzyw gruntowych, krzewów jagodowych i roślin ozdobnych**	upowszechnienia	**3**	**27**
VI. Kompleksowe doradztwo ekonomiczne dla rolników	**1.**	**Doradztwo ekonomiczne dla rolników w zakresie pozyskiwania środków na inwestycje w gospodarstwach rolnych z pomocy krajowej**	**ilość gospodarstw**	**2 584**	**4 417 dor. 1 472 gosp.**
	a)	Doradztwo w zakresie kredytowania inwestycji w rolnictwie i otoczeniu rolnictwa.	doradztwo	**3 831**	**4 347**
	b)	Wykonywanie wniosków pod potrzeby kredytowania.	wnioski	**18**	**0**
	c)	Wykonywanie biznesplanów pod potrzeby kredytowania.	biznesplany	**67**	**75**
	2.	**Opracowywanie rolniczych analiz, kalkulacji ekonomicznych i informacji o finansowych rozliczeniach gospodarstwa rolnego.**	analizy, inform. kalkul.	**20**	**14**
	3.	**Tworzenie kompleksowej informacji o cenach na rynku rolnym.**	**Σ informacja**	**779**	**769**
	a)	Zintegrowany System Rolniczej Informacji Rynkowej.	informacja	**302 infor.**	**305**
	b)	Okresowe informacje o sytuacji na rynku rolnym województwa podkarpackiego.	informacja	**80**	**81**
	c)	Informacja o cenach i sytuacji na rynku zbóż	informacja	**247**	**221**
	d)	Informacja o cenach i rynku nawozów mineralnych w województwie podkarpackim.	informacja	**150**	**162**
	4.	**Doradztwo merytoryczne i udział w komisjach ds. szacowania strat w gospodarstwach rolnych.**	**ilość gospodarstw**	**770**	**42 kom gminne 5 768 dor. 5 768 gosp.**
	a)	**Szacowanie strat w gospodarstwach - doradztwo merytoryczne**	doradztwo	**904**	**682**

	b)	**Udział w komisjach ds. szacowania strat w gospodarstwach rolnych**	protokoły	**265**	**315**
	5.	**Szkody łowieckie**	**ilość gospodarstw**	**5 478**	**4 924 dor. 1 080 gosp.**
	a)	**Szkody łowieckie - doradztwo merytoryczne**	doradztwo	**3 315**	**4 061**
	b)	**Szkody łowieckie - udział w komisjach ds. szacowania strat**	protokoły	**1 086**	**1 514**
	6.	**Obowiązkowe ubezpieczenia w rolnictwie**	doradztwo	**3 207**	**3 339**
	7.	**Podatki w rolnictwie -doradztwo**	doradztwo	**3 570**	**3 451**
VII. Współpraca z IERiGZ w zakresie dostarczania danych rachunkowych z gospodarstw rolnych uczestniczących w procesie programowania WPR.	**1.**	**Organizacja i nadzór merytoryczny w prowadzeniu książek rachunkowości rolnej PL FADN i rozliczanie zadania z Instytutem.**	organizacja, nadzór	**250 gosp.**	**269 gosp.**
	2.	**Współpraca z doradcami ds. PL FADN i kontrola merytoryczna zadania w terenie.**	doradztwo	**42 dorad.**	**43**
	3.	**Współpraca z rolnikami i przekazywanie wyników ekonomicznych gospodarstw na bazie prowadzonej rachunkowości.**	współpraca	**250 gosp.**	**269**
	4.	**Wprowadzanie danych do programu komputerowego**		**250 zest. książ.**	**250 zest. książ.**
	5.	**Nadzór nad obsługą informatyczną zadania.**	nadzór	**250 plików z danymi**	**250 plików z danymi**
VIII. Odnowa wsi oraz zachowanie dziedzictwa kulturowego	**1.**	**Prowadzenie działalności informacyjno-doradczej w zakresie odnowy wsi oraz zachowania dziedzictwa kulturowego.**	doradztwo	**564**	**451**
	a)	Współpraca z samorządami, stowarzyszeniami, szkołami, kołami gospodyń wiejskich itp. - konkursy, wystawy, jubileusze.	współpraca	**530**	**896**
	2.	**Propagowanie produktu regionalnego i tradycyjnego jako szansy rozwoju wsi.**	**ilość gospodarstw**	**1 296**	**1 599 dor. 533 gosp.**
	a)	Działalność informacyjno-doradcza w zakresie produktów tradycyjnych,	doradztwo	**771**	**822**
	b)	Propagowanie sprzedaży bezpośredniej produktów lokalnych	doradztwo	**786**	**771**
	c)	Organizacja konkursu "Najlepszy produkt regionalny i lokalny",	konkurs	**5**	**6**
	d)	Współorganizacja konkursu ,,Nasze kulinarne dziedzictwo",	konkurs wojewódzki	**1**	**1**
	e)	Organizacja konkursu ,,Najciekawszy wyrób z wikliny".	konkurs	**1**	**1**
IX. Wspieranie przedsięwzięć dotyczących estetyki i bezpieczeństwa na wsi, aktywizacja dzieci, młodzieży i dorosłych	**1.**	**Unowocześnianie wiejskiego gospodarstwa domowego.**	**ilość gospodarstw**	**3 367**	**4 923 dor. 1 641 gosp.**
	a)	Upowszechnianie estetyki zagrody wiejskiej,	doradztwo	**1 355**	**1 389**
	b)	Upowszechnianie uprawy i wykorzystania roślin na suche kompozycje	doradztwo	**791**	**817**
	c)	Upowszechnianie uprawy ziół,	doradztwo	**1 000**	**1 087**

	d)	Upowszechnianie zasad zdrowego i ekonomicznego żywienia rodziny,	doradztwo	**1 384**	**1 510**
	e)	Upowszechnianie zasad zdrowego i ekonomicznego żywienia rodziny,	pokazy	**96**	**103**
	f)	Współorganizacja krajowego konkursu "Bezpieczne gospodarstwo rolne",	konkurs wojewódzki	**1**	**17**
	2.	**Aktywizacja dzieci, młodzieży i dorosłych ze środowisk wiejskich.**	**ilość instytucji**	**62**	**62**
	a)	Działalność klubów 4H	kluby	**15**	**16**
	b)	Realizacja programów edukacyjnych w klubach 4H,	doradztwo, informacje, szkolenia	**107**	**130**
	c)	Wakacyjne warsztaty dla dzieci i młodzieży,	warsztaty	**5**	**9**
	d)	Organizacja konkursów ,,Najlepsza praca projektowa Klubu 4H",	konkurs	**12**	**15**
	e)	Organizacja konkursu "Kryształowa Koniczyna".	konkurs wojewódzki	**1**	**0**
X. Prowadzenie działalności szkoleniowej w ramach działalności statutowej i odpłatnie w ramach działalności komercyjnej	**1.**	**Szkolenia dające uprawnienia w zakresie obrotu, konfekcjonowania i stosowania środków ochrony roślin.**	Σ szkolenia	**67**	**126**
	a)	Stosowanie środków ochrony roślin przy użyciu opryskiwaczy - 14 godz.	szkolenia	**66**	**125**
	b)	Obrót i konfekcjonowanie środków ochrony roślin - 24 godz.	szkolenia	**1**	**1**
	2.	**Bezpieczeństwo i higiena pracy**	Σ szkolenia	**3**	**6**
	a)	BHP dla pracodawców, osób kierujących pracownikami - 16 godz.	szkolenia	**1**	**4**
	b)	BHP dla pracowników administracyjno-biurowych - 8 godz.	szkolenia	**2**	**2**
	3.	**Organizowanie i realizowanie różnych form szkoleniowych dla mieszkańców obszarów wiejskich wynikających z założeń PROW 2007 - 2013 i innych związanych z technologią produkcji roślinnej, ogrodniczej, zwierzęcej i gospodarstwa domowego.**		**1 802***	**1 853**
	Szkolenia lektorskie w zakresie:			**1 722***	**1 609**
	Z	**TECHNOLOGIA PRODUKCJI ZWIERZĘCEJ**	Σ szkolenia	**241**	**233**
	6.Z.a	Upowszechnianie zasad funkcjonowania rynku mleka, mięsa wołowego i jagnięcego.	szkolenia	**42**	**40**
	6.Z.b	Technologie w chowie bydła, owiec, kóz i trzody chlewnej.	szkolenia	**50**	**50**
	6.Z.c	Dostosowanie produkcji zwierzęcej do zmieniających się przepisów i wymagań.	szkolenia	**106**	**104**
	6.Z.d	Proekologiczny chów drobiu i królików rzeźnych.	szkolenia	**23**	**22**
	6.Z.e	Pszczelarstwo. Tworzenie i prowadzenie pasiek. Nowoczesna gospodarka pasieczna.	szkolenia	**20**	**15**
		Dobre praktyki żywieniowe – wołowina podkarpacka, Krosno – Rymanów.	szkolenia	**0**	**1**
		Przydatność podkarpackich siedlisk łąkowych do wypasu zwierząt. Pozyskiwanie surowca wysokiej jakości – wołowina podkarpacka – Krosno – Rymanów.	szkolenia	**0**	**1**
	R	**TECHNOLOGIA PRODUKCJI ROŚLINNEJ**	Σ szkolenia	**394***	**380**
	6.R.a	Specyfika uprawy kukurydzy w zależności od kierunku użytkowania.	szkolenia	**37**	**35**

6.R.b	Doskonalenie jakości ziemniaków jadalnych i do przetwórstwa.	szkolenia	**76**	**76**
6.R.c	Nowe technologie produkcji rzepaku.	szkolenia	**42**	**36**
6.R.d	Produkcja zbóż wysokiej jakości.	szkolenia	**103**	**102**
6.R.e	Rolnicze wykorzystanie użytków zielonych.	szkolenia	**69**	**63**
6.R.f	Uprawa roślin strączkowych	szkolenia	**61**	**63**
6.R.g	Prowadzenie szkoleń dla służby doradczej, rolników i studentów na polu doświadczalnym.	szkolenia	**3**	**1**
6.R.h	Uprawa poplonów	szkolenia	**3**	**4**
O	**OGRODNICTWO**	Σ szkolenia	**124**	**112**
6.O.a	Technologia uprawy warzyw gruntowych.	szkolenia	**24**	**21**
6.O.b	Technologia uprawy roślin sadowniczych.	szkolenia	**14**	**15**
6.O.c	Technologia uprawy krzewów jagodowych.	szkolenia	**29**	**24**
6.O.d	Technologia uprawy roślin balkonowych i rabatowych	szkolenia	**17**	**12**
6.O.e	Rośliny ozdobne jako alternatywne źródło dochodu w gospodarstwie	szkolenia	**6**	**10**
6.O.f	Produkcja ogrodnicza a możliwości realizacji dodatkowych źródeł dochodu w gospodarstwach małoobszarowych.	szkolenia	**30**	**25**
6.O.g	Uprawa winorośli	szkolenia	**3**	**2**
6.0.h	Naturalne sposoby ochrony warzyw	szkolenia	**1**	**3**
E	**EKONOMIKA**	Σ szkolenia	**167***	**140**
6.E.a	Podatek VAT w rolnictwie, zasady opodatkowania i rozliczania podatku w gospodarstwach rolnych.	szkolenia	**49**	**43**
6.E.b	Metodyka liczenia nadwyżki bezpośredniej w gospodarstwie rolnym.	szkolenia	**3**	**1**
6.E.c	Zarządzanie gospodarstwem rolnym z wykorzystaniem wyników rachunkowości rolnej PL FADN.	szkolenia	**7**	**8**
6.E.d	Dofinansowanie inwestycji w rolnictwie z udziałem pomocy krajowej -kredytowanie preferencyjne	szkolenia	**38**	**37**
6.E.e	Ubezpieczenia w rolnictwie	szkolenia	**44**	**40**
6.E.f	Podatki w gospodarstwach rolnych ze szczególnym uwzględnieniem podatku dochodowego	szkolenia	**26**	**11**
A	**PRZEDSIEBIORCZOŚĆ, WIEJSKIE GOSPODARSTWO DOMOWE I AGROTURYSTYKA**	Σ różne formy szkoleniowe	**245***	**232**
6.A.a	Zakładanie i prowadzenie działalności gospodarczej.	szkolenia	**15**	**14**
6.A.b	Działalność pozarolnicza alternatywnym źródłem dochodu	szkolenia	**21**	**15**
6.A.c	Instrumenty wsparcia lokalnej przedsiębiorczości wdrażane przez LGD	szkolenia	**8**	**8**

6.A.d	Różnicowanie w kierunku działalności nierolniczej-zasady ubiegania się o pomoc.	szkolenia	**21**	**13**
6.A.e	Tworzenie i rozwój mikroprzedsiębiorstw - zasady ubiegania się o pomoc.	szkolenia	**12**	**26**
6.A.f	Agroturystyka dodatkowym źródłem dochodu.	szkolenia	**20**	**22**
6.A.g	Idea i zasady tworzenia gospodarstwa edukacyjnego	szkolenia	**10**	**7**
6.A.h	Produkty regionalne i tradycyjne elementem aktywności mieszkańców wsi.	szkolenia	**15**	**13**
6.A.i	Rośliny ozdobne w kompozycjach.	szkolenia	**20**	**14**
6.A.j	Zdrowe i ekonomiczne żywienie rodziny.	szkolenia	**17**	**18**
6.A.k	Uprawa i wykorzystanie ziół.	szkolenia	**22**	**21**
6.A.l	Sprzedaż bezpośrednia produktów lokalnych wytwarzanych w gospodarstwach rolnych	szkolenia	**2**	**1**
6.A.ł	Organizacja i funkcjonowanie grup producenckich	szkolenia	**16**	**18**
6.A.m	Estetyczne zagospodarowanie zagrody.	szkolenia	**18**	**22**
6.A.n	Wspieranie rozwoju przedsiębiorczości na obszarach wiejskich.	szkolenia	**28**	**19**
Ś	**EKOLOGIA I PROGRAMY ROLNOŚRODOWISKOWE**	Σ szkolenia	**511**	**467**
6.Ś.a	Wspieranie przedsięwzięć rolnośrodowiskowych i dobrostanu zwierząt.	szkolenia	**143**	**127**
6.Ś.b	Oddziaływanie produkcji rolnej na środowisko naturalne (Dyrektywa Azotanowa, urządzenia do przechowywania nawozów naturalnych, przydomowe oczyszczalnie ścieków).	szkolenia	**10**	**8**
6.Ś.c	Promowanie Europejskiej Sieci NATURA 2000.	szkolenia	**7**	**4**
6.Ś.d	Produkcja ekologiczna.	szkolenia	**60**	**49**
6.Ś.e	Odnawialne źródła energii.	szkolenia	**45**	**47**
6.Ś.f	Produkcja rolna a wymogi dotyczące ochrony środowiska naturalnego.	szkolenia	**58**	**48**
6.Ś.g	Minimalne wymagania dla gospodarstw rolnych dotyczące zasad wzajemnej zgodności	szkolenia	**188**	**184**
P	**PROW 2007-2013**	Σ szkolenia	**40***	**45**
6.P.a	Wsparcie obszarów wiejskich w ramach Programu Rozwoju Obszarów Wiejskich na lata 2007-2013.	szkolenia	**36**	**42**
6.P.b	Poprawa środowiska naturalnego na obszarach wiejskich (działania osi 2).	szkolenia	**3**	**2**
6.P.c	Jakość życia na obszarach wiejskich i różnicowanie gospodarki wiejskiej (działania osi 3).	szkolenia	**1**	**1**
7	**Seminaria, konferencje wojewódzkie i powiatowe.**	**Σ seminaria, konferencje**	**10**	**23**
7.a	Programy rolnośrodowiskowe.	seminarium	**1**	**0**
7.b	Perspektywy rozwoju chowu i hodowli zwierząt gospodarskich na Podkarpaciu(bydła mlecznego, trzody i drobnego inwentarza).	seminarium	**3**	**3**
7.c	Konferencja warzywnicza.	konferencja	**1**	**1**

7.d	Konferencja rośliny ozdobne.	konferencje	**1**	**1**
7.e	Konferencja sadownicza.	konferencja	**1**	**1**
7.f	Seminarium z zakresu nowych technologii produkcji rzepaku ozimego.	seminaria	**1**	**1**
7.g	Sprzedaż bezpośrednia produktów regionalnych i tradycyjnych jako krótsza droga od producenta do konsumenta.	konferencja	**1**	**2**
7.h	Zasady funkcjonowania grup producenckich na współczesnym rynku rolnym.	konferencja	**1**	**1**
	Przepisy i regulacje obowiązujące przy szacowaniu szkód łowieckich.	seminarium	**0**	**1**
	Zalesianie gruntów rolnych oraz zalesianie gruntów innych niż rolne PROW 2007-2013.	seminarium	**0**	**1**
	Program aktywizacji gospodarczo-turystycznej woj. podkarpackiego przez promocję cennych przyrodniczo i krajobrazowo wskazanych terenów łąkowo- pastwiskowych z zachowaniem bioróżnorodności w oparciu o naturalny wypas.	konferencja	**0**	**1**
	Innowacje na wystawie maszyn rolniczych prezentowane na Targach Techniki Rolniczej „Agrotech" – Kielce.	wystawa	**0**	**1**
	Przeciwdziałanie skutkom anomalii pogodowych uprawach sadowniczych.	seminarium	**0**	**1**
	Optymalizacja nawadniania roślin sadowniczych.	seminarium	**0**	**1**
	Systemy antygradowe w polskich i zagranicznych sadach.	seminarium	**0**	**1**
	Potencjał przetwórczy zaklęty w gruszach.	seminarium	**0**	**1**
	Organizacja targów wystaw i imprez promocyjnych.	seminarium	**0**	**1**
	Szkolenie informacyjne wspierające system produkcji wołowiny.	seminarium	**0**	**2**
	Kategoryzacja wiejskiej bazy noclegowej.	seminarium	**0**	**1**
	Przyszłość, teraźniejszość i przyszłość doradztwa rolniczego na Podkarpaciu.	konferencja	**0**	**1**
8.	**Program doskonalenia zawodowego własnej kadry mający na celu osiągnięcie specjalizacji zawodowej na poziomie umożliwiającym prowadzenie na wysokim poziomie działalności doradczej i oświatowej na rzecz rozwoju obszarów wiejskich i jak najlepszego wykonania**	ΣΣ różne formy szkoleniowe	**wg potrz.**	**89 szkol. 565 osób**
a)	Udział pracowników w szkoleniach organizowanych przez inne jednostki, tj. uczelnie, instytuty, ośrodki specjalistyczne (studia podyplomowe, kursy zawodowe, kursy internetowe, konferencje, wystawy itp.):	Σ różne formy szkoleniowe	**wg potrz.**	**80 szkol. 273 osoby**
a1	Szkolenia organizowane przez inne jednostki- PROW 2007-2013,	różne formy szkoleniowe	**wg potrz.**	**9 szkol. 36 osób**
a2	Szkolenia organizowane przez inne jednostki- gospodarstwa wiejskiego i agroturystyki,	różne formy szkoleniowe	**wg potrz.**	**6 szkol. 12 osób**
a3	Szkolenia organizowane przez inne jednostki- technologii produkcji rolnej,	różne formy szkoleniowe	**wg potrz.**	**30 szkol. 77 osób**
a4	Szkolenia organizowane przez inne jednostki- Podnoszenie kwalifikacji w różnych formach szkoleniowych.	różne formy szkoleniowe	**wg potrz.**	**35 szkol. 148 osób**

	b)	Udział pracowników w szkoleniach organizowanych przez PODR:	różne formy szkoleniowe	**wg potrz.**	**9 szkol. 292 osoby**
	b1	Szkolenia organizowane przez PODR- bezpieczeństwa i higieny pracy,	różne formy szkoleniowe	**wg potrz.**	**1 szkol. 30 osób**
	b2	Szkolenia organizowane przez PODR- szkolenie w zakresie obsługi komputera,	różne formy szkoleniowe	**wg potrz.**	**1 szkol. 43 osoby**
	b3	Szkolenia organizowane przez PODR- podnoszenie kwalifikacji w różnych formach szkoleniowych.	różne formy szkoleniowe	**wg potrz.**	**7 szkol. 219 osób**
	9.	**Prowadzenie "Wioski Internetowej". Kształcenie na odległość na terenach wiejskich w ramach Internetowego Centrum Kształcenia. Udostępnianie nowoczesnych form kształcenia poprzez:**		**wg potrz.**	**510 osób**
	a)	Wioska internetowa- nieodpłatne szkolenia i kursy umieszczane na platformie e – learningowej.		**wg potrz.**	**0**
	b)	Wioska internetowa- zdobywanie wykształcenia, podnoszenie kwalifikacji w różnych formach samokształcenia on-line, wg potrzeb .		**wg potrz.**	**210 osób**
	c)	Wioska internetowa- dostęp do biblioteki multimedialnej, wg potrzeb.		**wg potrz.**	**100 osób**
	d)	Wioska internetowa- pomoc w nauce obsługi komputera, Internetu, programów edukacyjnych.		**wg potrz.**	**200 osób**
XI. Wsparcie działań merytorycznych Ośrodka poprzez publikacje wydawnictw własnych i promocję PROW	**1.**	**Wydanie 11 numerów AGRO PODKARPACIA w nakładzie rocznym 110 000 egzemplarzy.**		**11**	**11 numerów w nakładzie 105 500 egz.**
	2.	**Wydanie 15 broszur i ulotek tematycznych o łącznym nakładzie 29750 egz.(tab.).**			
	1.	Ewidencja stosowania środków ochrony roślin	broszura	**1 500**	**2 160 egz.**
	2.	Odmiany drzew i krzewów owocowych w sadach przydomowych	broszura	**500**	**0**
	3.	Przewodnik po polu doświadczalnym	broszura	**50**	**50 egz.**
	4.	Wyniki doświadczeń polowych	broszura	**300**	**500 egz.**
	5.	Katalog zwierząt	broszura	**200**	**200 egz.**
	6.	Katalog firm - DOD	broszura	**200**	**200 egz.**
	7.	Katalog firm - JGO	broszura	**200**	**0**
	8.	Kalkulacje kosztów produkcji rolniczej	broszura	**350**	**160 egz.**
	9.	Kalkulacje kosztów produkcji ogrodniczej	broszura	**350**	**250 egz.**
	10.	Informator o podatkach, opłatach, ulgach i ubezpieczeniach w rolnictwie	broszura	**250**	**250 egz.**
	11.	Kalendarz na 2014 rok	kalendarz	**350**	**350 egz.**
	12.	Plakaty, zaproszenia itp.	.	**12 000**	**11 981 szt.**
	13.	Folder reklamowy PODR	.	**10 000**	**1 000 szt.**

	14.	Grupy producenckie	ulotka	**1 000**	**1 000 egz.**
	15.	Technika ochrony roślin	broszura	**2 500**	**2 500 egz.**
	16.	45 lat w służbie doradztwa rolniczego (wydanie okolicznościowe)	broszura	**0**	**1 000 egz.**
		RAZEM		**29 750**	**21 601 egz.**
	16.	Druki ksero		**100 000**	**99 875 szt.**
	17.	Prenumerata tytułów czasopism i wydawnictw ciągłych	udostępnienie	**wg potrz.**	**29 tytułów**
	18.	Usługi poligraficzne	usługa	**wg potrz.**	**249 szt.**
XII. Promocja sektora rolnego poprzez organizację imprez wystawienniczo-handlowych	**1.**	**Prezentacje dorobku wsi podkarpackiej na imprezach organizowanych w PODR w Boguchwale.**	wyjazdy szkoleniowe	**33**	**33**
	2.	Organizowanie imprez promocyjno-handlowych:		**50**	**50**
	a)	DOD i XIII Regionalnej Wystawy Zwierząt oraz wystawy maszyn rolniczych,	impreza	**1**	**1**
	b)	Jesienna Giełda Ogrodnicza,	impreza	**1**	**1**
	c)	Agrobieszczady – Lesko,	impreza	**1**	**1**
	d)	Targi Żywności Ekologicznej "Ekogala",	impreza	**1**	**1**
	e)	Giełda wikliniarska - Rudnik n. Sanem,	impreza	**1**	**1**
	f)	Wiklinowe sploty - Łowisko 2011,	impreza	**1**	**1**
	g)	Festiwal ekologiczny,	impreza	**1**	**1**
	h)	Dni kukurydzy,	impreza	**1**	**1**
	i)	"Pożegnanie lata z koniem huculskim",	impreza	**1**	**1**
	j)	VI Krajowa Wystawa Bydła Simentalskiego,	impreza	**1**	**1**
	k)	Konkurs Wieńca Dożynkowego w Radomyślu Wlk.	impreza	**1**	**1**
	l)	Święto malin w Połomi,	impreza	**1**	**1**
	ł)	Święto fasoli w gminie Gorzyce (Wrzawy),	impreza	**1**	**1**
	m)	Powiatowe Święto Chleba,	impreza	**1**	**1**
	n)	Festiwal Kwiatów w Albigowej,	impreza	**1**	**1**
	o)	IX Gminna Biesiada Przeworska,	impreza	**1**	**1**
	p)	Włościańskie Jadło,	impreza	**1**	**1**
	r)	III Gminna Biesiada w Zarzeczu,	impreza	**1**	**1**
	s)	Promocja dorobku wsi podkarpackiej na dożynkach wojewódzkich, powiatowych i gminnych oraz innych imprezach promocyjno-handlowych.	wystawy i inne formy promocji	**31**	**31**

wróć

	t)	Wielkanocne tradycje.	impreza	**1**	**1**
XIII. Prowadzenie działalności komercyjnej w ramach działalności statutowej	**Działalność usługowa w zakresie:**				
	1.	Wynajem sprzętu rolniczego,	usługa	**wg potrz.**	**0**
	2.	Prowadzenie strony internetowej.	usługa	**wg potrz.**	**0**
	3.	Usługi noclegowe.	usługa	**wg potrz.**	**242 607 zł**
	4.	Usługi gastronomiczne.	usługa	**wg potrz.**	**522 737 zł**
	5.	Wynajem sal (wykładowo-szkoleniowych, komputerowej), na imprezy okolicznościowe.	usługa	**wg potrz.**	**22 111 zł**
	6.	Usługi transportowe.	usługa	**wg potrz.**	**0**
	7.	**Obsługa Stacji Kontroli Opryskiwaczy, badanie sprawności technicznej opryskiwaczy ciągnikowych.**	usługa	**1 500 opryskiwaczy**	**1 319 opryskiwaczy**
	8.	**Usługi laboratoryjne (oznaczanie składników pokarmowych, azotanów, ilości i jakości glutenu, zanieczyszczeń, zdolności kiełkowania, cukru w burakach, analizy miodu).**	usługa	**10 500 analiz**	**865 prób 6 320 analiz 13 629 zł**
	9.	**Opracowanie planów nawożenia**	usługa	**3 plany**	**0**
	10.	Działalność handlowa:	usługa	**wg potrz.**	**45 602 zł**
	a)	Sprzedaż płodów rolnych z pola doświadczalnego oraz pasieki.	sprzedaż	**wg potrz.**	**45 602 zł**

*- liczba poprawiona, błąd w sumowaniu.

wróć

UCHWAŁA Nr 328 / 7819 / 14
ZARZĄDU WOJEWÓDZTWA PODKARPACKIEGO
w RZESZOWIE
z dnia 11 marca 2014 r.

w sprawie przedstawienia sprawozdania rocznego z wykonania planów finansowych samodzielnych publicznych zakładów opieki zdrowotnej za 2013 rok.

Na podstawie art. 267 ust. 1 pkt. 2 ustawy z dnia 27 sierpnia 2009 r. o finansach publicznych (DZ. U. z 2013 r. poz. 885 z późn. zm.)

Zarząd Województwa Podkarpackiego w Rzeszowie
uchwala, co następuje:

§ 1

Przedstawia się Sejmikowi Województwa Podkarpackiego sprawozdanie z wykonania planów finansowych samodzielnych publicznych zakładów opieki zdrowotnej za 2013 r., w tym:

1. Wojewódzkiego Szpitala Specjalistycznego im. Fryderyka Chopina w Rzeszowie,
2. Szpitala Wojewódzkiego Nr 2 im. Św. Jadwigi Królowej w Rzeszowie,
3. Wojewódzkiego Szpitala im. Św. Ojca Pio w Przemyślu,
4. Wojewódzkiego Szpitala Podkarpackiego im. Jana Pawła II w Krośnie,
5. Wojewódzkiego Szpitala im. Zofii z Zamoyskich Tarnowskiej w Tarnobrzegu,
6. Podkarpackiego Centrum Chorób Płuc w Rzeszowie,
7. Specjalistycznego Psychiatrycznego Zespołu Opieki Zdrowotnej im. prof. Antoniego Kępińskiego w Jarosławiu,
8. Wojewódzkiego Podkarpackiego Szpitala Psychiatrycznego im. prof. Eugeniusza Brzezickiego w Żurawicy,
9. Wojewódzkiej Stacji Pogotowia Ratunkowego w Rzeszowie,
10. Wojewódzkiego Ośrodka Medycyny Pracy w Rzeszowie,
11. Wojewódzkiego Zespołu Specjalistycznego w Rzeszowie,
12. Obwodu Lecznictwa Kolejowego w Rzeszowie - s.p. z.o.z.,
13. Obwodu Lecznictwa Kolejowego w Przemyślu - s.p. z.o.z.,
14. Wojewódzkiego Ośrodka Terapii Uzależnień w Rzeszowie,
15. Wojewódzkiego Ośrodka Terapii Uzależnień od Alkoholu i Współuzależnienia w Stalowej Woli,

- stanowiące odpowiednio załączniki od Nr 1 do Nr 15 do niniejszej uchwały.

§ 2

Uchwała wchodzi w życie z dniem podjęcia.

wróć

Informacja o wykonaniu planów finansowych samodzielnych publicznych zakładów opieki zdrowotnej za 2013r.

Lp.	Nazwa samodzielnego publicznego zakładu opieki zdrowotnej	PRZYCHODY (w tys. zł)			KOSZTY (w tys. zł)			
		Plan	Wykonanie	Wskaźnik wyk. %	Plan	Wykonanie	Wskaźnik wyk. %	Wynik finansowy w tys. zł
1	Wojewódzki Szpital Specjalistyczny im. Fryderyka Chopina w Rzeszowie	158 826,0	159 480,0	100,4	167 296,0	167 446,0	100,1	-7 966,0
2	Szpital Wojewódzki Nr 2 im. Św. Jadwigi Królowej w Rzeszowie	271 600,0	262 325,3	96,6	280 805,0	280 341,8	99,8	-18 016,5
3	Wojewódzki Szpital im. Św.Ojca Pio w Przemyślu	114 544,4	110 159,7	96,2	120 837,4	116 224,4	96,2	-6 064,7
4	Wojewódzki Szpital Podkarpacki im. Jana Pawła II w Krośnie	124 685,0	119 699,0	96,0	125 683,0	121 285,0	96,5	-1 586,0
5	Wojewódzki Szpital im. Zofii z Zamoyskich Tarnowskiej w Tarnobrzegu	63 630,0	62 660,1	98,5	64 630,0	67 164,4	103,9	-4 504,3
6	Podkarapackie Centrum Chorób Płuc w Rzeszowie	25 274,4	25 749,9	101,9	25 846,1	25 841,6	100,0	-91,7
7	Specjalistyczny Psychiatryczny Zespół Opieki Zdrowotnej im. prof. Antoniego Kępińskiego w Jarosławiu	34 000,0	32 250,4	94,9	34 000,0	31 225,2	91,8	1 025,2
8	Wojewódzki Podkarpacki Szpital Psychiatryczny im. prof. Eugeniusza Brzezickiego w Żurawicy	13 499,0	14 913,6	110,5	13 499,0	13 245,6	98,1	1 668,0
9	Wojewódzka Stacja Pogotowia Ratunkowego w Rzeszowie	23 310,5	22 780,6	97,7	23 310,5	23 113,6	99,2	-333,0
10	Wojewódzki Ośrodek Medycyny Pracy w Rzeszowie	6 691,5	6 516,6	97,4	6 745,0	6 587,4	97,7	-70,8
11	Wojewódzki Zespół Specjalistyczny w Rzeszowie	25 550,0	23 507,7	92,0	25 550,0	22 757,2	89,1	750,5
12	Obwód Lecznictwa Kolejowego w Rzeszowie	3 700,0	3 708,1	100,2	3 685,0	3 607,3	97,9	100,8
13	Obwód Lecznictwa Kolejowego w Przemyślu	5 830,0	5 803,2	99,5	5 850,0	5 838,1	99,8	-34,9
14	Wojewódzki Ośrodek Terapii Uzależnień w Rzeszowie	1 527,4	1 486,0	97,3	1 527,4	1 476,9	96,7	9,1
15	Wojewódzki Ośrodek Terapii Uzależnienia od Alkoholu i Współuzależnienia w Stalowej Woli	2 830,0	2 852,9	100,8	2 830,0	2 823,3	99,8	29,6
16	**Ogółem:**	**875 498,2**	**853 893,1**	**97,5**	**902 094,4**	**888 977,8**	**98,5**	**-35 084,7**

Kierownik Oddziału
Organizacji Ochrony Zdrowia

Edward Prajsnar

wróć

Informacja o wykonaniu planów inwestycyjnych samodzielnych publicznych zakładów opieki zdrowotnej za 2013 r.

				Inwestycje (w tys. zł)		
Lp.	Nazwa samodzielnego publicznego zakładu opieki zdrowotnej	Zobowiązania w tym wymagalne w tys. zł	Należności w tym wymagalne w tys. zł	Plan	Wykonanie	Wsk. Wykonania w %
1	Wojewódzki Szpital Specjalistyczny im. Fryderyka Chopina w Rzeszowie	20 656,0	18 666,0	28 769,0	23 568,0	81,9
		0,0	50,0			
2	Szpital Wojewódzki Nr 2 im. Św. Jadwigi Królowej w Rzeszowie	96 000,0	33 000,0	44 799,1	31 122,7	69,5
		30 000,0	3 000,0			
3	Wojewódzki Szpital im. Św. Ojca Pio w Przemyślu	59 608,0	11 325,1	11 638,9	9 360,7	80,4
		24 827,8	60,3			
4	Wojewódzki Szpital Podkarpacki im. Jana Pawła II w Krośnie	47 497,0	15 097,0	10 034,0	9 249,0	92,2
		6 450,2	662,8			
5	Wojewódzki Szpital im. Zofii z Zamoyskich Tarnowskiej w Tarnobrzegu	25 908,2	6 610,5	3 487,0	2 962,0	84,9
		5 625,5	28,3			
6	Podkarpackie Centrum Chorób Płuc w Rzeszowie	12 084,7	1 976,3	3 281,6	3 281,6	100,0
		3 716,7	84,0			
7	Specjalistyczny Psychiatryczny Zespół Opieki Zdrowotnej im. prof. Antoniego Kępińskiego w Jarosławiu	3 987,7	3 064,4	7 406,0	632,4	8,5
		0,0	48,0			
8	Wojewódzki Podkarpacki Szpital Psychiatryczny im. prof. Eugeniusza Brzezickiego w Żurawicy	2 112,5	1 302,9	2 701,6	0,0	0,0
		3,0	41,5			
9	Wojewódzka Stacja Pogotowia Ratunkowego w Rzeszowie	3 031,3	1 650,9	1 750,0	1 322,1	75,5
		0,0	486,3			
10	Wojewódzki Ośrodek Medycyny Pracy w Rzeszowie	193,4	375,6	272,0	72,3	26,6
		0,0	37,2			
11	Wojewódzki Zespół Specjalistyczny w Rzeszowie	3 647,7	2 334,4	8 320,2	1 145,7	13,8
		0,0	296,5			
12	Obwód Lecznictwa Kolejowego w Rzeszowie	422,3	373,1	300,0	259,6	86,5
		0,3	18,1			
13	Obwód Lecznictwa Kolejowego w Przemyślu	556,3	481,3	5,4	5,4	100,0
		0,0	22,7			
14	Wojewódzki Ośrodek Terapii Uzależnień w Rzeszowie	218,2	134,6	0,0	0,0	0,0
		0,0	0,0			
15	Wojewódzki Ośrodek Terapii Uzależnienia od Alkoholu i Współuzależnienia w Stalowej Woli	502,6	243,6	100,0	67,0	67,0
		0,0	0,0			
16	**Ogółem:**	**276 425,9**	**96 635,7**	**122 864,8**	**83 048,5**	**67,6**
		70 623,5	**4 835,7**			

Kierownik Oddziału
Organizacji Ochrony Zdrowia
w z
Edward Prajsnar

WOJEWÓDZKI SZPITAL SPECJALISTYCZNY
im. Fryderyka Chopina
35-055 Rzeszów, ul. Szopena 2
tel. centr. 17 8666000, fax 17 8666020
REGON 690724114, NIP 813-29-19-313

Załącznik Nr 1.

wróć

Plan i wykonanie przychodów
wg źródeł ich uzyskania

tys.zł.

Lp.	Wyszczególnienie	Plan 2013	Wykonanie I-XII 2013
1	Przychody netto ze sprzedaży produktów	146 285,00	146 737,00
2	Pozostałe przychody operacyjne	11 889,00	12 026,00
3	Przychody finansowe	39,00	56,00
4	Inne przychody	139,00	118,00
5	Zmiana stanu produktów	474,00	543,00
	Ogółem:	**158 826,00**	**159 480,00**

Plan i wykonanie kosztów w podziale na:

Lp.	Wyszczególnienie	Plan 2013	Wykonanie I-XII 2013
1	Wynagrodzenia i pochodne	63 194,00	62 751,00
2	Remonty	-	2 053,00
3	Pozostałe koszty bieżące	103 571,00	101 607,00
4	Koszty finansowe	264,00	276,00
5	Pozostałe koszty operacyjne	267,00	647,00
6	Podatek dochodowy	-	112,00
	Ogółem:	**167 296,00**	**167 446,00**

Plan i wykonanie nakładów inwestycyjnych

Lp.	Wyszczególnienie	Plan 2013	Wykonanie I-XII 2013
1	**Nakłady inwestycyjne**	**28 769,00**	**23 568,00**

Stan zobowiązań na 31.12.2013 r.wynosi	w tys.zł	20 656,00
w tym wymagalnych		-
Stan należności na 31.12.2013 r. wynosi	w tys zł	18 666,00
w tym wymagalnych	w tys.zł	50,00

Sporządził ;
Kierownik Sekcji Finansowej
Bożena Rozwała

Główny Księgowy
GŁÓWNY KSIĘGOWY
mgr inż. Dorota Czyż

Dyrektor
Z-ca Dyrektora
dk. Administracyjno-Ekonomicznych
mgr Krzysztof Prokop

Rzeszów, dnia 27.02.2014 r.

Załącznik Nr 2.

Rozliczenie planu przychodów za 2013r.

Załącznik Nr 1

Lp.	Źródła przychodów	Plan przychodów na 2013r.	Wykonanie przychodów za 2013r.	% wykonania planu
I	**Działalnośc podstawowa**	**245 600 000,00**	**238 827 631,57**	**97,24%**
1.	Kontrakt z NFZ	230 200 000,00	225 865 522,11	**98,12%**
2.	Ministerstwo Zdrowia	12 100 000,00	10 585 400,00	**87,48%**
3.	Sprzedaż własna usług medycznych, w tym:	3 300 000,00	2 376 709,46	**72,02%**
	Zakłady Opieki Zdrowotnej	2 000 000,00	1 472 851,67	**73,64%**
	Zakłady pracy - inne	140 000,00	48 317,85	**34,51%**
	Osoby fizyczne	560 000,00	255 655,92	**45,65%**
	Pozostała sprzedaż	600 000,00	599 884,02	**99,98%**
II	**Pozostała działalność**	**7 800 000,00**	**6 938 018,42**	**88,95%**
1.	Przychody własne (wynajem lokali, odpłatne wyżywienie)	1 300 000,00	973 233,43	**74,86%**
2.	Pozostałe przychody (rezydenci, stażyści)	6 500 000,00	5 964 784,99	**91,77%**
	Razem	**253 400 000,00**	**245 765 649,99**	**96,99%**
III	**Przychody inne, w tym:**	**18 200 000,00**	**16 559 614,55**	**90,99%**
	przychody finansowe	200 000,00	305 351,51	**152,68%**
	pozostałe przychody operacyjne	18 000 000,00	16 254 263,04	**90,30%**
IV	**Zyski nadzwyczajne**	**0,00**	**0,00**	**0,00%**
	Ogółem	**271 600 000,00**	**262 325 264,54**	**96,59%**

Rzeszów, 28.02.2014r.

GŁÓWNY KSIĘGOWY
Mariola Samborska-Żyra
Główny księgowy
Mariola Samborska-Żyra

DYREKTOR
.....Janusz Solarz
Dyrektor
Janusz Solarz

wróć

Korekta planu kosztów za 2013r.

Załącznik Nr 2

Lp.	Rodzaj kosztów	Plan kosztów na 2013r.	Korekta planu kosztów na 2013r.
1	Materiały (leki i mat.opatrunkowe, materiały diagnostyczne, żywność, sprzęt medyczny, środki czystości, materiały do remontu, materiały pędne, materiały biurowe, bielizna i pościel oraz pozostałe materiały)	91 800 000,00	92 700 000,00
2	Energia (cieplna,gazowa, elektryczna, woda, ścieki, para)	7 900 000,00	7 750 000,00
3	Usługi obce (remonty, konserwacje, naprawy, usługi transportowe, telefoniczne, dozór, najem, ekspertyzy, medyczne, pocztowe, wywóz nieczystości, pozostałe, lekarze kontraktowi, pomoc przy pacjencie, usługi sprzątania)	42 000 000,00	43 100 000,00
4	Podatki (od nieruchomości, środków transportu, opłaty sądowe i notarialne, opłaty skarbowe, opłaty za używanie gruntów, składka PFRON)	1 000 000,00	1 105 000,00
5	Wynagrodzenia (wynagrodzenia, umowy zlecenia, umowy o dzieło)	90 700 000,00	93 150 000,00
6	Świadczenia na rzecz pracowników (składki z tytułu ubezpieczeń społecznych, fundusz pracy, odpisy na ZFŚS, szkolenie pracowników, odzież ochronna i robocza, świadczenia rzeczowe związane z BHP)	19 000 000,00	19 900 000,00
7	Amortyzacja (inwestycje)	13 500 000,00	16 500 000,00
8	Pozostałe (koszty bankowe, delegacje, ubezpieczenia majątkowe)	1 900 000,00	2 000 000,00
	Razem	**267 800 000,00**	**276 205 000,00**
9	Koszty inne, w tym		
	koszty finansowe (odsetki zapłacone)	2 800 000,00	3 900 000,00
	pozostałe koszty operacyjne (koszty sądowe, odszkodowania dla pacjentów)	1 000 000,00	700 000,00
	straty nadzwyczajne	0,00	0,00
	Koszty razem	**271 600 000,00**	**280 805 000,00**

Rzeszów, 27.12.2013r.

GŁÓWNY KSIĘGOWY
Mariola Samborska-Żyra
Główny księgowy
Mariola Samborska-Żyra

DYREKTOR
Janusz Solarz
Dyrektor
Janusz Solarz

wróć

wróć

Korekta planu kosztów na 2013r.

Załącznik Nr 2

L p.	Wyszczególnienie	Plan na 2013r.	Korekta planu na 2013r.
	Koszty razem, w tym:	**271 600 000,00**	**280 805 000,00**
1.	wynagrodzenia i pochodne	107 315 000,00	110 500 000,00
2.	zakup towarów i usług	141 700 000,00	143 550 000,00
3.	odsetki od zobowiązań	2 800 000,00	3 900 000,00
4.	pozostałe koszty bieżące	19 785 000,00	22 855 000,00

Rzeszów, 27.12.2013r.

GŁÓWNY KSIĘGOWY
Mariola Samborska-Żyra
.....

Główny Księgowy
Mariola Samborska-Żyra

DYREKTOR
Janusz Solarz
.....

Dyrektor
Janusz Solarz

Rozliczenie planu kosztów za 2013r.

Załącznik Nr 2

Lp.	Rodzaj kosztów	Plan kosztów na 2013r. (po korekcie)	Wykonanie za 2013r. (wstepne)	% wykonania planu
1	Materiały (leki i mat.opatrunkowe, materiały diagnostyczne, żywność, sprzęt medyczny, środki czystości, materiały do remontu, materiały pędne, materiały biurowe, bielizna i pościel oraz pozostałe materiały)	92 700 000,00	92 631 534,97	99,93%
2	Energia (cieplna,gazowa, elektryczna, woda, ścieki, para)	7 750 000,00	7 721 050,20	99,63%
3	Usługi obce (remonty, konserwacje, naprawy, usługi transportowe, telefoniczne, dozór, najem, ekspertyzy, medyczne, pocztowe, wywóz nieczystości, pozostałe, lekarze kontraktowi, pomoc przy pacjencie, usługi sprzątania)	43 100 000,00	43 095 618,33	99,99%
4	Podatki (od nieruchomości, środków transportu, opłaty sądowe i notarialne, opłaty skarbowe, opłaty za uzywanie gruntów, składka PFRON)	1 105 000,00	1 103 026,29	99,82%
5	Wynagrodzenia (wynagrodzenia, umowy zlecenia, umowy o dzieło)	93 150 000,00	93 149 651,87	100,00%
6	Świadczenia na rzecz pracowników (składki z tytułu ubezpieczeń społecznych, fundusz pracy, odpisy na ZFŚS, szkolenie pracowników, odzież ochronna i robocza, świadczenia rzeczowe związane z BHP)	19 900 000,00	19 837 520,58	99,69%
7	Amortyzacja (inwestycje)	16 500 000,00	16 428 639,00	99,57%
8	Pozostałe (koszty bankowe, delegacje, ubezpieczenia majątkowe)	2 000 000,00	1 937 973,51	96,90%
	Razem	**276 205 000,00**	**275 905 014,75**	99,89%
9	Koszty inne, w tym			
	koszty finansowe (odsetki od kredytów, od zobowiązań)	3 900 000,00	3 816 446,75	97,86%
	pozostałe koszty operacyjne (koszty sądowe, odpisy aktualizujące, rezerwy, odszkodowania dla pacjentów)	700 000,00	620 338,38	88,62%
	straty nadzwyczajne	0,00	0,00	0,00%
	Koszty razem	**280 805 000,00**	**280 341 799,88**	99,84%

Rzeszów, 28.02.2014r.

GŁÓWNY KSIĘGOWY

Mariola Samborska-Żyra

Główny księgowy
Mariola Samborska-Żyra

DYREKTOR

Janusz Solarz

Dyrektor
Janusz Solarz

wróć

wróć

Załącznik nr 3

Rozliczenie planu nakładów inwestycyjnych za 2013r. (w zł)

Nakłady inwestycyjne	Plan na 2013r.	Wykonanie
Ogółem	**44 799 066,02**	**31 122 710,24**
w tym		
a) dotacje	**18 012 973,00**	**10 495 650,23**
z budżetu państwa	0,00	0,00
z budżetu jednostki samorządu terytorialnego	18 012 973,00	10 495 650,23
b) pozostałe środki na wydatki majątkowe	**26 786 093,02**	**20 627 060,01**
Fundusze Europejskie	21 912 531,47	17 990 885,31
Środki własne i inne	4 873 561,55	2 636 174,70

Rzeszów, 28.02.2014r.

GŁÓWNY KSIĘGOWY
Mariola Samborska-Żyra
.....
Główny Księgowy
Mariola Samborska-Żyra

DYREKTOR
.....Janusz Solarz
Dyrektor
Janusz Solarz

wróć

Załącznik Nr 4

Korekta stanu zobowiązań i należności (w zł)

Lp.	Wyszczególnienie	Stan na 01.01.2013r.	Stan na 31.12.2013r.
1.	Stan zobowiązań *	90 239 429,39	96 000 000,00
	w tym wymagalne	18 093 750,71	30 000 000,00
2.	Stan należności	30 364 447,35	33 000 000,00
	w tym wymagalne	8 494 261,44	3 000 000,00

*bez ZFŚS

Korekta stanu środków pieniężnych (w zł)

Stan na dzień 01.01.2013 r.	1 025 439,21
Stan na dzień 31.12.2013 r.	1 800 000,00

Rzeszów, 27.12.2013r.

GŁÓWNY KSIĘGOWY
Mariola Samborska-Żyra
Główny księgowy
Mariola Samborska-Żyra

DYREKTOR
Janusz Solarz
.....
Dyrektor
Janusz Solarz

wróć

Wyszczególnienie	Plan na 2013r.	Wykonanie planu na 31.12.2013
Dotacje z budżetu państwa i budżetu samorządu terytorialnego:	**18 012 973,00**	**10 495 650,23**
Dotacje z budżetu państwa	0,00	0,00
Dotacje z budżetu Województwa Podkarpackiego w tym:	18 012 973,00	10 495 650,23
Inwestycje realizowane w ramach WPI:		
Rozbudowa i Modernizacja Szpitala Wojewódzkiego Nr 2 Rzeszowie (RORE):	2 588 458,00	2 481 953,22
Modernizacja i doposażenie Szpitala Wojewódzkiego Nr 2 w Rzeszowie na potrzeby funkcjonowania centrum urazowego	1 424 515,00	1 424 066,15
Inwestycje nie ujęte w WPI		
Nadbudowa bloku dziecięcego H1 na potrzeby Oddziału Onkohematologii Dzieci	7 000 000,00	1 490 477,32
Przebudowa budynku apteki szpitalnej na potrzeby utworzenia Oddziału Alergologii	2 000 000,00	99 153,54
Przebudowa Pionu Położniczo-Ginekologicznego wraz z traktem porodowym w celu utworzenia Ośrodka Perinatologii	5 000 000,00	5 000 000,00
Pozostałe środki na wydatki majątkowe:	**26 786 093,02**	**20 627 060,01**
Fundusze Europejskie:	21 912 531,47	17 990 885,31
Dofinansowanie zadań realizowanych w ramach WPI:		
Rozbudowa i modernizacja Szpitala Wojewódzkiego Nr 2 w Rzeszowie (RORE)	9 112 576,03	7 221 588,53
Modernizacja i rozbudowa Szpitalnego Oddziału Ratunkowego w Szpitalu Wojewódzkim Nr 2 w Rzeszowie (SOR) (refundacja)	3 009 224,74	3 008 534,55
Modernizacja gospodarki energetycznej w Szpitalu Wojewódzkim Nr 2 w Rzeszowie" – Układ wspomagania przygotowania c.c.w.u. – instalacja solarna dla budynku A, budynku Pralni oraz Kuchni	2 255 800,26	713 619,76
Modernizacja i doposażenie Szpitala Wojewódzkiego Nr 2 w Rzeszowie na potrzeby funkcjonowania centrum urazowego	7 534 930,44	7 047 142,47
Środki własne:	4 873 561,55	2 636 174,70
Modernizacja gospodarki energetycznej w Szpitalu Wojewódzkim Nr 2 w Rzeszowie" – Układ wspomagania przygotowania c.c.w.u. – instalacja solarna dla budynku A, budynku Pralni oraz Kuchni	398 082,41	180 416,59
Termomodernizacja budynków Szpitala Wojewódzkiego Nr 2 im. Św. Jadwigi Królowej w Rzeszowie NFOŚ	1 672 221,03	1 672 221,03
Rozbudowa i Modernizacja Szpitala Wojewódzkiego Nr 2 Rzeszowie (RORE)	0,00	0,00
Modernizacja i doposażenie Szpitala Wojewódzkiego Nr 2 w Rzeszowie na potrzeby funkcjonowania centrum urazowego	477 691,50	477 691,50
Nadbudowa bloku dziecięcego H1 na potrzeby Oddziału Onkohematologii Dzieci	18 372,30	2 521,93
Przebudowa budynku apteki szpitalnej na potrzeby utworzenia Oddziału Alergologii	1 224,82	476,26
Przebudowa Pionu Położniczo-Ginekologicznego wraz z traktem porodowym w celu utworzenia Ośrodka Perinatologii	61 241,02	47 862,92
Modernizacja i rozbudowa Szpitalnego Oddziału Ratunkowego w Szpitalu Wojewódzkim Nr 2 w Rzeszowie (SOR)	23 728,47	23 728,47
Pozostałe zakupy sprzętu medycznego	2 221 000,00	231 256,00
Ogółem:	**44 799 066,02**	**31 122 710,24**

Rzeszów, 28.02.2014r.

GŁÓWNY KSIĘGOWY
Mariola Sambarska-Żyra

DYREKTOR
Janusz Solarz

Załącznik Nr. 3

wróć

Wstępna realizacja planu finansowego i inwestycyjnego
za okres od 01.01.2013 r. do 31.12.2013 r.
Wojewódzki Szpital im. Św. Ojca Pio w Przemyślu

w tys. zł.

		Plan na 2013 r.	Wstępne wykonanie na 31.12.2013 r.	%	Struktura
1	2	3	4	5	6
A.	**Przychody netto ze sprzedaży i zrównane z nimi, w tym:**	**111 702,4**	**103 945,6**	**93,1**	**100,0**
I.	Przychody ze sprzedaży produktów, z tego	111 702,4	107 110,4	95,9	103,0
II.	Przychody ze sprzedaży odpłatnych świadczeń zdrowotnych, w tym sprzedanych:	108 102,4	102 472,8	94,8	98,6
	Narodowy Fundusz Zdrowia	106 902,4	100 896,0	94,4	97,1
	pozostali zleceniodawcy i ośrodki procedur medycznych	1 200,0	1 576,8	131,4	1,5
III.	Przychody ze sprzedaży pozostałych usług - transport, dzierżawa	3 600,0	4 637,6	128,8	4,5
IV.	Zmiana stanu produktów (zwiększenie+, zmniejszenie-)	0,0	-3 165,4		-3,0
V.	Koszt wytworzenia produktów na własne potrzeby jednostki	0,0	0,0		0,0
VI.	Przychody netto ze sprzedaży towarów i materiałów	0,0	0,6		0,0
B.	**Koszty działalności operacyjnej**	**115 143,4**	**110 330,5**	**95,8**	**100,0**
I.	Amortyzacja	6 293,0	6 555,4	104,2	5,9
II.	Zużycie materiałów i energii	25 552,9	25 052,8	98,0	20,9
III.	Usługi obce, w tym:	20 316,5	19 335,1	95,2	17,5
	remontowe budynków i budowli, aparatury i sprzętu medycznego, maszyn i urządzeń techn. i gosp., naprawy i konserwacje	2 364,5	1 686,5	71,3	
IV.	Podatki i opłaty	1 295,7	1 257,3	97,0	1,1
V.	Wynagrodzenia	50 066,0	48 380,1	96,6	43,9
VI.	Ubezpieczenia społeczne i i inne świadczenia	10 827,7	9 070,7	83,8	8,2
VII.	Pozostałe koszty rodzajowe	791,6	679,0	85,8	0,6
VIII.	Wartość sprzedanych towarów i materiałów	0,0	0,1	0,0	0,0
C	**Zysk (strata) ze sprzedaży (A-B)**	**-3 441,0**	**-6 384,9**	**185,6**	
D	**Pozostałe przychody operacyjne**	**2 730,0**	**6 022,2**	**220,6**	
I.	Przychody operacyjne	2 730,0	6 022,2	220,6	
E	**Koszty operacyjne**	**1 850,0**	**1 975,7**	**106,8**	
I.	Pozostałe koszty operacyjne	1 850,0	1 975,7	106,8	
F	**Zysk (strata) z działalności operacyjnej (C+D+E)**	**-2 561,0**	**-2 338,4**	**91,3**	
G	**Przychody finansowe**	**112,0**	**191,9**	**171,3**	
I.	Odsetki	112,0	4,1	3,7	
II.	Inne	0,0	187,8		
H	**Koszty finansowe**	**3 844,0**	**3 918,2**	**101,9**	
I.	Odsetki	3 844,0	3 911,3	101,8	
II.	Inne	0,0	6,9		
I	**Zysk (strata) z działalności gospodarczej (F+G-H)**	**-6 293,0**	**-6 064,7**	**96,4**	
J	**Wynik zdarzeń nadzwyczajnych (J.I.-J.II.)**	**0,0**	**0,0**	**0,0**	
I	Zyski nadzwyczajne	0,0	0,0	0,0	
II	Straty nadzwyczajne	0,0	0,0	0,0	
K	**Zysk (strata) brutto (I +/- J)**	**-6 293,0**	**-6 064,7**	**96,4**	
L	Podatek dochodowy	0,0	235,9		
M	Pozostałe obowiązkowe zmniejszenia zysku (zwiększenia straty)	0,0	0,0		
N	**Zysk (strata) netto (K-L-M)**	**-6 293,0**	**-6 300,6**	**100,1**	
	Przychody	114 544,4	110 159,7	96,2	
	Koszty	120 837,4	116 224,4	96,2	
	Plan Inwestycyjny, z tego:	**11 638,9**	**9 360,7**	**80,4**	
	Dotacje z Urzędu Marszałkowskiego	5 879,1	5 230,0	89,0	
	Dotacje z Urzędu Wojewódzkiego	150,0	150,0	100,0	
	Dotacje z Ministerstwa Zdrowia	2 086,5	2 086,5	100,0	
	Dofinansowanie z EFRR	1 112,2	538,0	48,4	
	Środki własne i darowizny	2 411,1	1 356,2	56,2	

Stan należności, z wyłączeniem pożyczek mieszkaniowych, pomniejszony o odpisy aktualizacyjne wg stanu na dzień 31.12.2013 r. wynosi 11 325,1 tys.zł., w tym wymagalne 60,3 tys.zł. co stanowi 0,55 %. Główne należności to z NFZ w wys. 10 914,0 tys.zł.

Stan zobowiązań, po wyłączeniu rezerw, funduszy specjalnych oraz rozliczeń międzyokresowych wg stanu na dzień 31.12.2013 r. wynosi 59 608,0 tys.zł., z tego długoterminowe 14 341,5 tys.zł., a krótkoterminowe 45 264,9 tys.zł., w tym wymagalne24 827,8 tys.zł. czyli 54,8 % stanowią zobowiązania przeterminowane.

Przemyśl, 27.02.2014 r.

Z-ca Dyrektora
ds. Ekonomiczno Finansowych Główny Księgowy
Wojewódzkiego Szpitala im. Św. Ojca Pio
w Przemyślu
Witold Paniw

DYREKTOR
Wojewódzkiego Szpitala im. Św. Ojca Pio
w Przemyślu
dr inż. Janusz Dmuchowski

Załącznik Nr. 4

SPRAWOZDANIE Z WYKONAIA PLANU ZA 2013 ROK - WSTEPNE

38-400 POSR O. ul. Korczyńska 57
tel. 3 43 78 68, fax 13 43 78 204
NIP 684 [illegible] Regon 000300620

Nazwa	Plan na 2013 rok po zmianach w tys. PLN	wykonanie w tys. PLN	% wykonania	uzasadnienie
Przychody z prowadzonej działalności	**124 685**	**119 699**	**96%**	niewykonanie przychodów wynika : - z przesuniecie rozliczenia inwestycji współfinansowanej ze środków RPO na 2014 rok, - przesunięcia terminu rozliczenia końcowego dotacji z EFRR w ramach zadania inwestycyjnego :Modernizacja SOR", - przekazanie do użytkowania nowego bloku operacyjnego na koniec grudnia, co spowodowało przesuniecie rozliczenia części dotacji z budżetu województwa, - ograniczenie nadwykonań
Dotacje z budżetu państwa lub budżetów jednostek samorządu terytorialnego	109	109	100%	
Koszty	**125 683**	**121 285**	**97%**	niewykonanie planu po stronie kosztów wynika z: - przesunięcia przekazania do użytkowania nowego bloku operacyjnego na koniec - - przesuniecie naliczenia amortyzacji na 2014 rok, - zmniejszenie kosztów odpisu aktualizującego wartość należności z tytułu tzw. nadwykonań planowych - aneksowanie umów z NFZ, - nie zostały jeszcze naliczone rezerwy na odprawy emerytalne i jubileusze
w tym				
wynagrodzenia i składki od nich naliczane	57 429	56 676	99%	
płatności odsetkowe wynikające z zaciągniętych zobowiązań	2 084	1 900	91%	
zakup towarów i usług	51 332	50 643	99%	
wynik finansowy	**- 998**	**- 1 586**	**159%**	
stan należności na początek roku	15 234	15 234	100%	
stan należności na koniec roku	**15 500**	**15 097**	**97%**	
stan zobowiązań na początek roku	48 450	48 450	100%	
stan zobowiązań na koniec roku	**48 500**	**47 497**	**98%**	
stan środków pieniężnych na początek roku	3 820	3 820	100%	
stan środków pieniężnych na koniec roku	**3 820**	**4 354**	**114%**	
wydatki majątkowe	10 034	9 249	92%	niewykonanie wynika z przesunięcia zakończenia rozliczenia zadania "Termomodernizacja systemu energetycznego WSP - etap II" współfinansowanego ze środków RPO na 2014 rok oraz nie rozstrzygnięcia w 2013 roku niektórych przetargów w ramach zadania "Rozbudowa i modernizacja WSP w Krośnie"
w tym z dotacji	**8 123**	**7 615**	**94%**	

należności wymagalne 662 758,31
zobowiązania wymagalne 6 450 216,60

KROSNO 27-02-2014

Zastępca Dyrektora

wróć

PLAN INWESTYCYJNY NA 2013 ROK - sprawozdanie wstępne

Lp.	Nazwa produktu, usługi, roboty budowlanej	okres realizacji	Plan po zmianach					Wkonanie - nakłady					% wykonania ogółem
			wartość brutto przyznana na 2013 rok w tys. zł	źródła finansowania w 2013 r.				wartość brutto przyznana na 2013 rok w tys. zł	źródła finansowania w 2013 r.				
				dotacja RPO	dotacja UM	inne	własne		dotacja RPO	dotacja UM	inne	własne	
1	Rozbudowa i modernizacja Wojewódzkiego Szpitala Podkarpackiego im. Jana Pawła II w Krośnie - II etap	2013	7 686	-	7 387		299	**7 712**	-	7 387		325	100%
2	Termodernizacja systemu energetycznego i termomodernizacja budynków Wojewódzkiego Szpitala Podkarpackiego im. Jana Pawła II w Krośnie przy ul. Korczyńskiej i Grodzkiej - etap II	**2012-2013**	888	623			265	**883**	199			684	99%
3	Dostosowanie istniejącego lądowiska przy Szpitalnym Oddziale Ratunkowym do obowiązujących przepisów oraz jego wpis do Ewidencji Lądowisk Urzędu Lotnictwa Cywilnego.	**2013**	316	-	-		316	**316**	-	-		316	100%
4	"Matka - dziecko - społeczeństwo - cykl działań na rzecz zwiększenia liczby urodzeń".	2013-2014	60	-	-		60	**58**	-	-		58	97%
5	„Wszechstronna opieka nad społecznością lokalną - reakcją na wzrost schorzeń nowotworowych i wskaźnika śmiertelności w Polsce".	2013-2014	2	-	-		2	**2**	-	-		2	100%
6	Parking przy Oddziale Chorób Nerek i Dializoterapii	2013	82			82	-	**82**			82	-	100%
7	Zakupy gotowych dóbr inwestycyjnych	2013	500		113		387	**500**				500	100%
			9 534	623	7 500	82	1 329	9 553	199	7 387	82	1 885	100%

PLAN NA 2013 ROK - REMONTY

1	Remont łazienek i sanitariatów	2013	**70**	-	-		70	**46**	-	-		46	66%
2	Remont pomieszczeń wynikający z zaleceń pokontrolnych	2013	**20**	-	-		20	**16**	-	-		16	80%
			90	-	-		90	**62**	-	-		62	69%

Krosno 27-02-2014

Zastępca Dyrektora
ds. Ekonomicznych
Wojewódzkiego Szpitala Podkarpackiego
im. Jana Pawła II w Krośnie
mgr Piotr [illegible]

wróć

WOJEWÓDZKI SZPITAL
im. Zofii z Zamoyskich Tarnowskiej w Tarnobrzegu
39-400 Tarnobrzeg, ul. Szpitalna 1
tel. 812 30 01 tel./fax 812 32 63 woj. podkarpackie
NIP 867-18-01-466 Regon 000312573

Załącznik Nr 5.
wróć

Tarnobrzeg, 2014-02-28

WSZ.II.1.031. ...58... .2014

Urząd Marszałkowski Województwa
Podkarpackiego Departament Ochrony
Zdrowia i Polityki Społecznej
Al. Łukasza Cieplińskiego 4
35-010 Rzeszów

Wojewódzki Szpital im. Zofii z Zamoyskich Tarnowskiej w Tarnobrzegu zgodnie z art. 265 ustawy z 27 sierpnia 2009 roku o finansach publicznych przesyła w załączeniu wstępne sprawozdanie z wykonania planu finansowego i inwestycyjnego za 2013 rok (z wersji przed badaniem sprawozdania rocznego przez biegłego rewidenta oraz według danych na 28-02-2014).

Plan na 2013 rok zaopiniowany Uchwałą Rady Społecznej nr 1/2013 z 25-01-2013r. oraz nr 17/2013 z 11-12-2013r., zakładał stratę brutto / netto w wysokości 1.000.000,00 zł.

Szczegółowe zestawienie planowanych kosztów i prognozowanych przychodów w odniesieniu do rzeczywistych wielkości tych pozycji, ujętych w księgach rachunkowych za 2013 rok, przedstawiono w załącznikach do niniejszego sprawozdania.

Wykonanie planu finansowego pokazuje stratę brutto / netto w wysokości 4.504.344,22 zł, która jest o 3.504.344,22 zł wyższa niż zakładano w planie.

Na taki wynik złożyły się:

- przychody + 63.272.122,04 zł
- koszty, w tym - 67.164.437,92 zł
  zmiana stanu produktów - 612.028,34 zł

W zestawieniu przychodów i kosztów zostały ujęte nadwykonania wykonanych procedur medycznych w 2013 roku na wartość 375.826,38 zł. W momencie ich zaksięgowania spowodowały wzrost przychodów ze sprzedaży, ale jednocześnie w tej wysokości został utworzony w ciężar kosztów operacyjnych odpis aktualizujący. W rezultacie te księgowania nie wpłynęły na wynik finansowy Szpitala.

Przychody księgowe (nie jest to równoznaczne z wpływami) są niższe względem planu finansowego o 1,52% tj. 969.906,30 zł. Plan zakładał podpisanie kontraktu z NFZ na poradnię chirurgii szczękowo – twarzowej w marcu a ostatecznie został podpisany dopiero w lipcu 2013r., co przyczyniło się na wysokość uzyskanych przychodów. Również nie został zakontraktowany nowy pododdział udarowy przy oddziale neurologicznym. Po uruchomieniu nowego oddziału okulistyki zakładano zwiększenie kontraktu w miarę wykonywania większej ilości procedur, ale ostatecznie uległ zwiększeniu tylko o ok. 155 000,00 zł. Ponadto w 2013r. była niższa sprzedaż usług medycznych na rzecz osób fizycznych i innych podmiotów. W stosunku do roku 2012 w/w sprzedaż spadła o 9,22%.

a) prognozy przychodów i ich wykonanie (szczegółowe pozycje zawiera załącznik nr 1)

Wyszczególnienie	Plan na 2013	Wykonanie na 31-12-2013	% wykonania
Przychody netto ze sprzedaży produktów, w tym:	59 921 000,00	59 439 339,50	99,20%
* usługi medyczne płatne przez NFZ	57 701 000,00	57 463 857,79	99,59%
* usługi medyczne na rzecz innych podmiotów	740 000,00	677 007,65	91,49%
* usługi medyczne na rzecz osób fizycznych	290 000,00	196 389,64	67,72%
* usługi niemedyczne	1 190 000,00	1 102 084,42	92,61%
Pozostałe przychody i zmiana stanu produktów oraz zyski nadzwyczajne	3 709 000,00	3 220 754,20	86,84%
RAZEM PRZYCHODY	63 630 000,00	62 660 093,70	98,48%

Koszty księgowe (nie jest to równoznaczne z wydatkami) są wyższe względem planu finansowego o 3,92% tj. 2.534.437,92 zł. Koszty działalności przekroczyły limit roczny, przy czym znaczące odchylenia występują

w kosztach związanych z zabezpieczeniem potrzeb pacjentów, takich jak leki, materiały medyczne oraz wykonane procedury medyczne. Wiąże się to z wykonanymi procedurami medycznymi ponad limit kontraktu z NFZ. W przypadku kosztów finansowych odchylenia dotyczą głównie dochodzenia przez wierzycieli swoich należności i naliczanie odsetek od nieterminowych zapłat.

b) limity kosztów i ich wykonanie (szczegółowe pozycje zawiera załącznik nr 1)

Wyszczególnienie	Plan na 2013	Wykonanie na 31-12-2013	% wykonania
Koszty operacyjne, w tym:	63 597 000,00	65 201 165,64	102,52%
* wynagrodzenia + kontrakty lekarskie i ratowników med.	36 040 000,00	36 154 380,57	100,32%
* narzuty na wynagrodzenia	5 060 000,00	5 086 384,65	100,52%
* remonty, naprawy, konserwacja i materiały do napraw	714 000,00	732 861,38	102,64%
* pozostałe koszty rodzajowe	21 783 000,00	23 227 539,04	106,63%
Pozostałe koszty i starty	1 033 000,00	1 963 272,28	190,06%
RAZEM KOSZTY	64 630 000,00	67 164 437,92	103,92%

c) plan zakupów inwestycyjnych (szczegółowe pozycje zawiera załącznik nr 2)

Plan zakupów inwestycyjnych wynosi 3.487.000,00 zł., natomiast wykonanie 2.961.983,29 zł. co stanowi 84,94% w stosunku do planu rocznego – odchylenie od planu spowodowane jest niższym niż zakładano dofinansowaniem z Urzędu Marszałkowskiego. Planowane środki Szpital chciał przeznaczyć na zakup aparatury i sprzętu medycznego. Szpitalowi w roku 2013 brakowało też własnych środków na zakup i modernizację środków trwałych.

d) należności netto ogółem (szczegółowe pozycje zawiera załącznik nr 3)

Należności netto ogółem (bez pożyczek z ZFŚS) wynoszą 6.486.560,01 zł., w tym 28 326,98 zł., czyli 0,44% stanowią należności wymagalne.

e) zobowiązania ogółem (szczegółowe pozycje zawiera załącznik nr 4)

Zobowiązania ogółem (bez ZFŚS) wynoszą 25.908.243,11 zł., w tym 5.625.547,91 zł. czyli 21,71% stanowią zobowiązania wymagalne. Znaczący spadek wartości zobowiązań wymagalnych wynika głównie z podpisanych porozumień z kontrahentami, gdzie okres wymagalności został przesunięty w czasie. W lipcu Szpital otrzymał środki pieniężne w wysokości 1 942 480,19 zł tytułem pokrycia straty za rok 2012, które przeznaczył na spłatę zobowiązań wymagalnych wobec dostawców. Również w grudniu Szpital uzyskał pożyczkę w wysokości 5 500 000,00 zł ze spłatą do końca 2017 roku. Dzięki czemu spłaconych zostało wielu dostawców, w tym również w dużej części zaległy podatek od nieruchomości.

Sporządzono: 28-02-2014
Sporządził: Iwona Andrzejewska

Główny Księgowy

Dyrektor
p.o. DYREKTOR
Wiktor Stasiak

wróć

Załącznik nr 1 do wstępnego sprawozdania z wykonania planu finansowego i inwestycyjnego za 2013 rok

Wykonanie planu finansowego 31-12-2013

	Wyszczególnienie	Plan po zmianie	Wykonanie na 31-12-2013	% wykonania w stosunku do planu rocznego
A.	**Przychody netto ze sprzedaży i zrównane z nimi**	**59 523 000,00**	**58 828 860,68**	**0,99**
I.	Przychody netto ze sprzedaży produktów, w tym:	59 921 000,00	59 439 339,50	0,99
1.	Ze sprzedaży usług działalności podstawowej	56 677 000,00	56 432 903,86	1,00
A.	- płatne przez NFZ	53 332 000,00	53 090 593,12	1,00
B.	- płatne przez inne zoz-y	60 000,00	82 467,46	1,37
C.	- płatne przez osoby fizyczne	60 000,00	31 704,24	0,53
D.	- program lekowy	3 225 000,00	3 228 139,04	1,00
2.	ze sprzedaży usług działalności pomocniczej medycznej	2 054 000,00	1 904 351,22	0,93
A.	- płatne przez NFZ	1 144 000,00	1 145 125,63	1,00
B.	- płatne przez inne zoz-y	680 000,00	594 540,19	0,87
C.	- płatne przez osoby fizyczne	230 000,00	164 685,40	0,72
3.	Ze sprzedaży usług dzialaności pomocniczej niemedycznej	1 190 000,00	1 102 084,42	0,93
A.	- czynsze	670 000,00	674 489,65	1,01
B.	- techniczne badania diagnostyczne	140 000,00	115 619,63	0,83
C.	- pozostałe	380 000,00	311 975,14	0,82
II.	Zmiana stanu produktów (zwiększ.–wart.dodatnia, zmniejsz.–wart.ujemna)	-400 000,00	-612 028,34	1,53
III.	Koszt wytworzenia produktów na własne potrzeby jednostki	0,00	0,00	#DZIEL/0!
IV.	Przychody netto ze sprzedaży towarów i materiałów	2 000,00	1 549,52	0,77
B.	**Koszty działalności operacyjnej**	**63 597 000,00**	**65 201 165,64**	**1,03**
I.	Amortyzacja	4 000 000,00	3 521 549,86	0,88
II.	Zużycie materiałów i energii	13 185 000,00	14 959 886,84	1,13
1.	Koszty związane z zabezpieczeniem potrzeb pacjentów	10 280 000,00	11 990 830,63	1,17
A.	- leki ogólne	2 780 000,00	3 949 381,40	1,42
	- leki z programów lekowych	2 600 000,00	2 992 165,62	1,15
B.	- krew	480 000,00	460 381,60	0,96
C.	- odczynniki	100 000,00	80 746,92	0,81
D.	- pozostałe materiały medyczne	4 120 000,00	4 354 138,35	1,06
E.	- pozostałe materiały związane z pacjentem	200 000,00	154 016,74	0,77
2.	Koszty związane z zabezpieczeniem potrzeb szpitala	2 815 000,00	2 886 034,29	1,03
A.	- energia, gaz, woda	2 300 000,00	2 360 289,44	1,03
B.	- paliwo	80 000,00	76 710,89	0,96
C.	- materiały do konserwacji i remontów	150 000,00	155 358,90	1,04
D.	- pozostałe	285 000,00	293 675,06	1,03
3.	Koszty związane z zabezpieczeniem potrzeb pracowników	90 000,00	83 021,92	0,92
III.	Usługi obce	13 219 000,00	13 526 008,60	1,02
1.	Koszty związane z zabezpieczeniem potrzeb pacjentów	12 520 000,00	12 818 955,40	1,02
A.	- procedury medyczne	2 090 000,00	2 187 288,76	1,05
B.	- naprawy i konserwacja sprzętu i aparatury medycznej	310 000,00	320 788,80	1,03
C.	- usługi świadczone przez lekarzy	9 460 000,00	9 526 537,81	1,01
D.	- pozostałe	660 000,00	784 340,03	1,19
2.	Koszty związane z zabezpieczeniem potrzeb szpitala	698 000,00	706 753,20	1,01
A.	- konserwacja i remonty oraz serwis stały	254 000,00	256 713,68	1,01
B.	- pozostałe	444 000,00	450 039,52	1,01
3.	Koszty związane z zabezpieczeniem potrzeb pracowników	1 000,00	300,00	0,30
IV.	Podatki i opłaty, w tym:	457 000,00	422 100,03	0,92
	- podatek od nieruchomości	307 000,00	303 394,00	0,99
	- PFRON	130 000,00	109 581,00	0,84
	- pozostałe	20 000,00	9 125,03	0,46
V.	Wynagrodzenia	26 580 000,00	26 627 842,76	1,00
	- umowy o pracę i umowy zlecenia	26 050 000,00	26 142 024,19	1,00
	- nagrody jubileuszowe i odprawy	530 000,00	485 818,57	0,92

VI.	Ubezpieczenia społeczne i inne świadczenia	5 202 000,00	5 214 328,35	1,00
	- odpisy na ZFŚS	60 000,00	46 046,50	0,77
	- składki ZUS	5 060 000,00	5 086 384,65	1,01
	- pozostałe	82 000,00	81 897,20	1,00
VII.	Pozostałe koszty rodzajowe	953 000,00	927 889,39	0,97
	- ubezpieczenie majatkowe szpitala	900 000,00	875 244,00	0,97
	- koszty reprezentacji	0,00	0,00	#DZIEL/0!
	- podróże służbowe	10 000,00	16 185,14	1,62
	- pozostałe	43 000,00	36 460,25	0,85
VIII.	Wartość sprzedanych towarów i materiałów	1 000,00	1 559,81	1,56
C.	Zysk (strata) ze sprzedaży (A–B)	-4 074 000,00	-6 372 304,96	1,56
D.	Pozostałe przychody operacyjne	3 712 000,00	3 645 662,45	0,98
	- refundacja kosztów stazystów i rezydentów	670 000,00	706 524,05	1,05
	- równowartość amortyzacji środków trwałych zakupionych z dotacji	3 000 000,00	2 727 893,24	0,91
	- pozostałe	42 000,00	211 245,16	5,03
E.	Pozostałe koszty operacyjne	100 000,00	670 951,00	6,71
F.	Zysk (strata) z działalności operacyjnej (C+D–E)	-462 000,00	-3 397 593,51	7,35
G.	Przychody finansowe	395 000,00	185 570,57	0,47
	- odsetki od srodków na rachunkach bankowych	15 000,00	4 527,26	0,30
	- pozostałe	380 000,00	181 043,31	0,48
H.	Koszty finansowe	933 000,00	1 292 321,28	1,39
	- koszty odsetek od kredytów	93 000,00	79 251,79	0,85
	- koszty odsetek od zobowiązań	830 000,00	1 262 275,75	1,52
	- pozostałe	10 000,00	-49 206,26	-4,92
I.	Zysk (strata) z działalności gospodarczej (F+G–H)	-1 000 000,00	-4 504 344,22	4,50
J.	Wynik zdarzeń nadzwyczajnych (J.I.–J.II.)	0,00	0,00	0,00
I.	Zyski nadzwyczajne	0,00	0,00	0,00
II.	Straty nadzwyczajne	0,00	0,00	0,00
K.	Zysk (strata) brutto (I±J)	-1 000 000,00	-4 504 344,22	4,50
L.	Podatek dochodowy	0,00	0,00	0,00
M.	Pozostałe obowiązkowe zmniejszenia zysku (zwiększenia straty)	0,00	0,00	0,00
N.	Zysk (strata) netto (K–L–M)	-1 000 000,00	-4 504 344,22	4,50
	Przychody ogółem bez przychodów z tytułu równowartości amortyzacji	60 630 000,00	59 932 200,46	0,99
	Przychody – ogółem	63 630 000,00	62 660 093,70	0,98
	Koszty ogółem bez amortyzacji	60 630 000,00	63 642 888,06	1,05
	Koszty – ogółem	64 630 000,00	67 164 437,92	1,04
	Wynik bez amortyzacji i przychodów z tytułu równowartości amortyazji	0,00	-3 710 687,60	#DZIEL/0!

wróć

Sporządzono: 28-02-2014
Sporządził: Iwona Andrzejewska

WOJEWÓDZKI SZPITAL
im. Zofii z Zamoyskich Tarnowskiej w Tarnobrzegu
39-400 Tarnobrzeg, ul. Szpitalna 1
tel. 812 30 01 tel./fax 812 32 63 woj. podkarpackie
NIP 867-13-81-406 Regon 000312573

Główny Księgowy

Dyrektor

wróć

Załącznik nr 2 do wstępnego sprawozdania z wykonania planu finansowego i inwestycyjnego za 2013 rok

Wykonanie planu zakupów środków trwałych, wartości niematerialnych i prawnych oraz środków trwałych w budowie na 31-12-2013

Lp.	Wyszczególnienie	Plan na 2013	Wykonanie na 31-12-2013	% wykonania w stosunku do planu rocznego	Źródło finansowania
1	Wyposażenie poradni chirurgii szczękowej	120 000,00	102 463,53	85,39%	Budożet Województwa, środki własne
2	Mammograf cyfrowy	1 200 000,00	1 187 076,00	98,92%	Budożet Województwa, środki własne, pożyczka z WFOŚiGW
3	Pozostały sprzęt medyczny	1 600 000,00	1 053 761,58	65,86%	Budożet Województwa, środki własne, Miasto Tarnobrzeg, darowizny
4	Sprzęt komputerowy	80 000,00	77 989,00	97,49%	środki własne, darowizy
5	Pozostałe środki trwałe	100 000,00	260 288,80	260,29%	środki własne, darowizy, Stowarzyszenie
6	Prace modernizacyjne budynków	387 000,00	280 404,38	72,46%	Budożet Województwa, środki własne
	Razem	3 487 000,00	2 961 983,29	84,94%	

WOJEWÓDZKI SZPITAL
im. Zofii z Zamoyskich Tarnowskiej w Tarnobrzegu
39-400 Tarnobrzeg, ul. Szpitalna 1
tel. 812 30 01 tel./fax 812 32 63 woj. podkarpackie
NIP 867-18-81-486 Regon 00031257

Sporządzono: 28-02-2014
Sporządził: Iwona Andrzejewska

Główny Księgowy

Dyrektor

P.O. DYREKTOR
Wiktor Stasiak

wróć

Załącznik nr 3 do wstępnego sprawozdania z wykonania planu finansowego i inwestycyjnego za 2013 rok

Struktura czasowa należności krótkoterminowych

Lp.	Struktura w dniach	Należności wg ksiąg	Odpisy aktualizujące	Należności wg bilansu na 31.12.2013
I.	**Należności od NFZ**	**7 167 378,55**	**823 313,23**	**6 344 065,32**
1.	Zgodnie z kontraktem za rok 2013	6 344 065,32		6 344 065,32
2.	Nadwykonania za 2013 roku	375 826,38	375 826,38	0,00
3.	Nadwykonania za 2012 roku – ugoda	447 486,85	447 486,85	0,00
II.	**Należności od pozostałych kontrahentów**	**145 135,96**	**21 773,36**	**123 362,60**
1.	*Należności niewymagalne*	*95 035,62*		*95 035,62*
2.	*Należności wymagalne*	*50 100,34*	*21 773,36*	*28 326,98*
A	do 30 dni	15 739,86		15 739,86
B	od 31-60 dni	11 445,68		11 445,68
C	od 61 - 180 dni	9 233,78	8 698,23	535,55
D	powyżej 180 dni	13 681,02	13 075,13	605,89
III.	**Należności dochodzone na drodze sądowej**	**3 321,76**	**3 321,76**	0,00
IV.	**Należności z tytułu naliczonych kar**	**10 500,99**	**10 500,99**	0,00
V.	**Pozostałe** – rozliczenia z pracownikami, pożyczki z ZFSS, nawiązki sadowe, nadpłaty zobowiązań,przekazane kaucje)	**143 070,18**		**143 070,18**
VI.	**Razem należności**	**7 458 906,45**	**858 909,34**	**6 610 498,10**
	z pozycji VI			
	od jednostek powiązanych			
	od pozostałych jednostek	7 458 906,45	858 909,34	6 610 498,10

p.o. DYREKTOR
Wiktor Stasiak

WOJEWÓDZKI SZPITAL
im. Zofii z Zamoyskich Tarnowskiej w Tarnobrzegu
39-400 Tarnobrzeg, ul. Szpitalna 1
tel. 812 30 01 tel./fax 812 32 63 woj. podkarpackie
NIP 867-18-81-486 Regon 000312572

Załącznik nr 4 do wstępnego sprawozdania z wykonania planu finansowego i inwestycyjnego za 2013 rok

Struktura zobowiązań na dzień 31.12.2013

Rodzaj zobowiązania	okres wymagalności, wg pierwotnego terminu				Razem, w tym:	okres przeterminowania					Razem wymagalne
	do 1 roku	do 3 lat	do 5 lat	Pow. 5 lat		do 30 dni	od 31-90 dni	od 91-180 dni	od 181-360 dni	pow. 360 dni	
z tytułu kredytów i pożyczek	1 863 183,64	2 934 655,92	1 559 656,12	369 313,00	6 726 808,68						0,00
z tytułu cesji wierzytelności	660 820,18	1 361 500,08	1 361 500,08	1 191 312,85	4 575 133,19						0,00
z tytułu dostaw i usług	9 465 349,56				9 465 349,56	1 712 690,98	2 019 216,01	1 408 473,54	73 405,60	101 457,37	5 315 243,50
z tytułu odsetek naliczonych od zobowiązań wymagalnych (rezerwa)	128 015,00				128 015,00						0,00
z tytułu dostaw niefakturowanych	9 152,00				9 152,00						0,00
z tytułu środków trwałych	76 953,14				76 953,14	6 654,28	256,13				6 910,41
z tytułu wynagrodzeń	1 429 600,40				1 429 600,40						0,00
z tytułu ubezpieczeń	1 988 304,09	372 804,00			2 361 108,09						0,00
z tytułu podatku PIT	341 246,00				341 246,00						0,00
z tytułu pozostałych podatków i opłat	327 163,17				327 163,17	25 281,00	50 566,00	75 849,00	151 698,00		303 394,00
z pozostałych tytułów	467 713,88				467 713,88						0,00
RAZEM	**16 757 501,06**	**4 668 960,00**	**2 921 156,20**	**1 560 625,85**	**25 908 243,11**	**1 744 626,26**	**2 070 038,14**	**1 484 322,54**	**225 103,60**	**101 457,37**	**5 625 547,91**

pozycja B.II.2	9 150 742,05
pozycja B.III.2	16 757 501,06
razem	25 908 243,11

WOJEWÓDZKI SZPITAL
im. Zofii z Zamoyskich Tarnowskiej w Tarnobrzegu
39-400 Tarnobrzeg, ul. Szpitalna 1
tel. 812 30 01 tel./fax 812 32 63 woj. podkarpackie
NIP 867-18-81-486 Regon 000312573

p.o. DYREKTOR
Wiktor Stasiak

wróć

PODKARPACKIE CENTRUM
CHORÓB PŁUC W RZESZOWIE
35-241 Rzeszów, ul Rycerska 2
tel. (0-17) 86-114-21, (0-17) 86-114-79
fax (0-17) 86-114-29
NIP 813-18-[illegible], Regon 000289940

Załącznik Nr 6 wróć

(4)

WYKONANIE PLANU FINANSOWEGO -ROK 2013

/w zł. /

Konto	Przychody	Kwota planowana	Kwota wykonana
701	-lecznictwo szpitalne	19 242 209,75	19 618 045,49
	-lecznictwo ambulatoryjne- poradnie	1 492 247,45	1 492 247,45
	-świadczenia odrębnie kontraktowane / Tlenoterapia/	309 068,40	308 724,30
	-Chemioterapia	988 674,12	988 674,12
	Programy Zdr. Lekowe-Xolar	210 354,48	310 354,48
	Programy Zdr. Lekowe- rak płuca	65 899,49	65 899,49
	Razem sprzedaz z dział. podstawowej	*22 308 453,69*	*22 783 945,33*
701	Pozostała sprzedaż	1 077 834,89	1 077 954,89
702	Sprzedaż usług dział. pomocniczej	24 514,70	24 514,70
703,730,732	Pozostała sprzedaż w tym sprzedaż towarów	115 283,73	115 283,73
715	Zmniejszenie kosztu rezerw na św. prac.	45 301,00	45 301,00
704	Programy zdrowotne- Woj. Podkarpackie,Bad. kliniczne	77 890,68	77 890,68
750	Przychody finansowe	72 873,34	72 720,95
760	Pozostałe przychody operacyjne Poz. przych, oper.-NFZ-ponadlim.-2012	1 209 859,10 331 041,00	1 209 882,94 331 041,00
770	Zyski nadzwyczajne	11 344,59	11 344,59
	Razem:	**25 274 396,72**	**25 749 879,81**
Konto	**Koszty**		
401	Materiały	3 741 206,06	3 741 206,06
402	Energia	678 945,19	678 895,15
403	Usługi obce -w tym remonty	3 982 287,33 282 694,23	3 978 597,33 282 694,23
404	Podatki i opłaty	221 863,40	221 863,40
405	Wynagrodzenia	12 887 775,12	12 887 775,12
406	Świadczenia na rzecz prac. -w tym szkołenia pracowników	2 218 655,73 21 091,60	2 218 655,73 21 091,60
407	Amortyzacja	1 305 353,38	1 305 353,38
408,712,713,733	Pozostałe koszty w tym własne sprzedaży	174 410,91	174 410,91
751	Koszty finansowe	483 854,28	482 887,67
761	Pozostałe koszty operacyjne	142 866,97	143 106,95
771	Straty nadzwyczajne	8 864,59	8 864,59
	Razem	**25 846 082,96**	**25 841 616,29**

	Plan		Wykonanie
Przychody	25 274 396,72		25 749 879,81
Koszty	25 846 082,96		25 841 616,29
Strata	571 686,24	Strata	91 736,48

Zobowiązania krótkoterminowe : 6 234 702,35 zł w tym wymagalne 3 716 680,99 zł + Pożyczki 5 850 000,00 zł
Należności krótkoterminowe: 1 976 301,42 zł w tym wymagalne 83 977,50 zł

DYREKTOR
Podkarpackiego Centrum Chorób Płuc
w Rzeszowie
mgr Witold Gimlewicz

GŁÓWNY KSIĘGOWY

mgr Małgorzata Ziemniak

PODKARPACKIE CENTRUM
CHORÓB PŁUC W RZESZOWIE
35-241 [illegible] ul Rycerska 2
[illegible] (0-17) 86-114-79
[illegible] 114-29
NIP 813-[illegible] 000289940 (4)

wróć

Wykonanie Planu Inwestycji i Remontów na rok 2013.

/ w zł/

Lp.	Nazwa przedsięwzięcia	Plan	Wykonanie
1.	Zaprojektowanie i Wykonanie Oddziału Anestezjologii i Intensywnej Terapii	2 000 541,34	2 000 541,34
2.	Adaptacja pomieszczeń byłej kuchni pod potrzeby rehabilitacji pulmonologicznej wraz z zakupem sprzętu do rehabilitacji oraz niezbędnej aparatury i sprzętu medycznego dla potrzeb szpitala	405 597,00	405 597,00
3.	Opracowanie wstępnej koncepcji rozbudowy szpitala	4 920,00	4 920,00
4.	Zakup aparatury i dostosowanie pomieszczeń ze środków norweskich EOG	61 596,60	61 596,60
5.	Zakup środków trwałych	808 960,39	808 960,39
	Razem inwestycje:	**3 281 615,33**	**3 281 615,33**
	Remonty		
1.	Bieżące malowanie pomieszczeń szpitala	6 027,63	6 027,63

GŁÓWNY KSIĘGOWY

mgr Małgorzata Ziemniak

DYREKTOR
Podkarpackiego Centrum Chorób Płuc
w Rzeszowie
mgr Witold Gimlewicz

Załącznik Nr 7.

SPECJALISTYCZNY PSYCHIATRYCZNY
ZESPÓŁ OPIEKI ZDROWOTNEJ
im. prof. Antoniego Kępińskiego
37-500 JAROSŁAW, ul. Kościuszki 18
tel. (016) 621 46 11, tel./fax 621 24 45
REGON 000295638 NIP 792-18-05-587

WYKONANIE PLANU

Specjalistycznego Psychiatrycznego Zespołu Opieki Zdrowotnej w Jarosławiu
na rok 2013
(WSTĘPNE)

PRZYCHODY

Wyszczególnienie	Plan na 2013 r.	Wykonanie Planu (wstępne)
PRZYCHODY OGÓŁEM	**34.000.000,00**	**32 250 416,35**
I. Z odpłatnych świadczeń zdrowotnych	31.000.000,00	**30 439 640,77**
II. Pozostałe przychody	3.000.000,00	**1 810 775,58**

KOSZTY

Wyszczególnienie	Plan na 2013r.	Wykonanie Planu (wstępne)
Koszty ogólem	**34.000.000,00**	**31 225 228,43**
w tym:		
wynagrodzenia i pochodne	**26.500.000,00**	**24 300 538,94**
Usługi remontowe	100.000,00	28 952,97
Pozostałe koszty	7.400.000,00	6 895 736,52

Plan inwestycyjny na 2013 r.

Zakres robót/ zakupy inwestycyjne	Plan na 2013r.	Wykonanie Planu (wstępne)
Modernizacja i zakupy	**7.406.000,00**	**632 407 99**

DYREKTOR
Specjalistycznego Psychiatrycznego ZOZ
im. prof. A. Kępińskiego w Jarosławiu
mgr Józef Długoń

wróć

Zobowiązania i należności na dzień 31.12.2013r.

Zobowiązania:	**3 987 651,54**
w tym:	
-wymagalne	0
Należności	**3 064 443,78**
w tym:	
-wymagalne	47 949,46
-objęte odpisem aktualizacyjnym	44 090,81

Przychody 2013 r.	32 250 000,00
Środki pieniężne BO	1.490.000,00
Należności BO	4.429.000,00
Zobowiązania BO	6.040.000,00
Koszty 2013 r.	31.225.000,00
Należności BZ	4.625.000,00
Środki pieniężne BZ	2 463.000,00
Kredyty	14.000,00
Amortyzacja	971.000,00
Zobowiązania	3 988 000,00

Jarosław, 27.02.2014 r.

SPECJALISTYCZNY PSYCHIATRYCZNY
ZESPÓŁ OPIEKI ZDROWOTNEJ
im. prof. Antoniego Kępińskiego
37-500 JAROSŁAW, ul. Kościuszki 18
tel. (016) cen. 621 46 11, tel./fax 621 24 45
REGON 000326638 NIP 792-18-05-587

DYREKTOR
Specjalistycznego Psychiatrycznego ZOZ
im. prof. A. Kępińskiego w Jarosławiu
mgr Józef Długoń

SPECJALISTYCZNY PSYCHIATRYCZNY
ZESPÓŁ OPIEKI ZDROWOTNEJ
[illegible] Kępińskiego
37-[illegible] W, ul. Kościuszki [illegible]
tel. ([illegible] 11, tel./fax 621 24 45
REGON [illegible] NIP 7[illegible]-18-05-587

wróć

WYKONANIE PLANU INWESTYCYJNEGO ZA 2013 ROK na dzień 31.12.2013 r.

- Robót budowlano – modernizacyjnych
- Zakupów aparatury , sprzętu medycznego i gospodarczego.

LP	Zakres robót	Lokalizacja	Wartość Planowana	Wykonanie na dzień 31.12.2013 r.
1.	**Modernizacja Bud. Nr. 1 – kontynuacja** Dostosowanie pomieszczeń do wymogów rozp.Min. Zdrowia	Budynek Nr 1	**800 000,00**	
2	**Modernizacja Bud. Nr. 1 –** Adaptacja pomieszczeń na Pracownie Rtg	Budynek Nr 1	**670 000,00**	436 840,66
3.	**Modernizacja Bud. Nr 4 -** Adaptacja pomieszczeń dla Oddziału Psychiatrii Sądowej o Wzmocnionym Zabezpieczeniu (dokumentacja)	Budynek Nr 4	**50 000,00**	49 200,00
4.	**Modernizacja Bud. Nr 5 –** wymiana stolarki okiennej	Budynek Nr 5	**20 000,00**	19 999,48
5.	**Modernizacja Bud. Nr 8 –** montaż drzwi p.poż. , realizacja decyzji KP PSP	Budynek Nr 8	**30 000,00**	22 386,04
6.	**Modernizacja zewnętrznej sieci wodociągowej i kanalizacyjnej**		**1 500 000,00**	
7.	**Modernizacja Hydroforni**	Budynek hydroforni	**100 000,00**	
8.	**Podkarpacki System Informacji Medycznej**	Wszystkie oddziały	**2 900 000,00**	
8.	**Drogi wewnętrzne SP ZOZ** wyrównanie nawierzchni dróg,	Drogi SP ZOZ	**100 000,00**	
10.	**Ogrodzenie:** Modernizacja zabytkowego ogrodzenia szpitala	Ogrodzenie SP ZOZ	**300 000,00**	1 025,78
11.	**Zakupy inwestycyjne**	aparatura i sprzęt medyczny i gospodarczy /wykaz w załączeniu/	**936 000,00**	102 956,03
	R A Z E M		**7 406 000,00**	**632 407,99**

W tym :

DOTACJE-	- Urząd Marszałkowski	-	475 931,02 zł
Darowizny		-	42 236,60 zł
Środki własne		-	114 240,37 zł

DYREKTOR
Specjalistycznego Psychiatrycznego ZOZ
im. prof. A. Kępińskiego w Jarosławiu
mgr Józef Długoń

SPECJALISTYCZNY PSYCHIATRYCZNY
ZESPÓŁ OPIEKI ZDROWOTNEJ
im. prof. Antoniego Kępińskiego
37-500 JAROSŁAW, ul. Łukowska 18
tel. (016) [illegible] 621 46 11, fax 621 24 45
REGON [illegible] NIP 792-13-05-587

wróć

WYKONANIE PLANU ZAKUPÓW INWESTYCYJNYCH
za 2013 rok na dzień 31.12.2013 r.

Cena / wartość w tys. złotych

Lp.	Wyszczególnienie zakupów	Ilość środków trwałych	Wartość Planowana	Wykonanie
1	2	3	4	5
1.	Zestawy komputerowe	10	25,-	1 624,00
2.	Oprogramowania komputerowe	4	60,-	2 115,30
3.	Kocioł warzelny parowy 300 l	1	10,-	
4.	Kocioł warzelny parowy 500 l	1	13,-	
5.	Młynek koloidalny	1	5,-	4 959,36
6.	Mieszarka do jarzyn i farszów	1	18,-	
7.	Patelnia elektryczna	1	7,-	6 150,00
8.	Maszyna do rozdrabniania „KUTER"	1	7,-	
9.	Obieraczka do ziemniaków	1	6,-	5 535,00
10.	Zmywarka do naczyń kuchennych	1	20,-	
11.	Zmywarka do naczyń stołowych z funkcją wyparzania	1	6.-	4 918,77
12.	Maszyna do mielenia mięsa (Wilk)	1	6.-	6 396,00
13.	Szatkownica do warzyw	1	5,-	
14.	Kserokopiarka	1	20,-	
15.	Wózek platforma WNA 1320	1	80,-	
16.	Bateria akumulatorów do wózka WNA 1320	1	10,-	
17.	Bateria akumulatorów do oświetlenia awaryjnego	1	30,-	25 215,00
18.	Wózek Melex	1	5,-	3 936,00
19.	Bateria akumulatorów do wózka Melex	1	4,-	
20.	Ssak ambulatoryjny	1	7,-	
21.	Aparat Rtg	1	300,-	
22.	Wyposażenie oddziałów w sprzęt med. i gospod.		292,-	42 106,60
RAZEM		**33**	**936,-**	**102 956,03**

W tym:
Środki własne - 60 719,43 zł
Darowizny - 42 236,60 zł

DYREKTOR
Specjalistycznego Psychiatrycznego ZOZ
im. prof. A. Kępińskiego w Jarosławiu
mgr Józef Długoń

Wojewódzki Podkarpacki Szpital Psychiatryczny
im. prof. Eugeniusza Brzezickiego
w Żurawicy
37-710 Żurawica, ul. Różana 9
tel. 16 672 37 42 fax 16 671 32 11

Załącznik Nr 8,
wróć

WYKONANIE PLANU RZECZOWO-FINANSOWEGO ZA OKRES OD 1 STYCZNIA DO 31 GRUDNIA 2013 ROKU PRZYCHODY/KOSZTY /W PLN/				
		PLAN	WYKONANIE	% WYKONANIA
PRZYCHODY OGÓŁEM W TYM:		13 499 010,00	14 913 564,59	110,48
I	Z ODPŁATNYCH ŚWIADCZEŃ ZDROWOTNYCH	12 138 040,00	11 948 024,34	98,43
II	PRZYCHODY POZOSTAŁE	1 360 970,00	2 965 540,25	217,90

		PLAN	WYKONANIE	% WYKONANIA
KOSZTY OGÓŁEM W TYM:		13 499 010,00	13 245 556,84	98,12
I	WYNAGRODZENIA I POCHODNE ,DYŻURY	10 082 500,00	9 781 518,04	97,01
II	REMONTY	35 000,00	0,00	0,00
III	POZOSTAŁE KOSZTY	3 381 510,00	3 464 038,80	102,44

Żurawica, dnia 27.02.2014

DYREKTOR SZPITALA
mgr inż. Ryszard Chąstka

Wojewódzki Podkarpacki Szpital Psychiatryczny
im. prof. Eugeniusza Brzezichiego
w Żurawicy
37-710 Żurawica, ul. Różana 9
tel. 16 672 37 42, fax 16 671 32 11

wróć

STAN ZOBOWIĄZAŃ I NALEŻNOŚCI NA 31.12.2013R.

Stan zobowiązań	2 112 491,69
w tym wymagalne:	3 043,18

Stan należności	1 302 929,29
w tym wymagalne:	41 473,02

DYREKTOR SZPITALA
mgr inż. Ryszard Cząstka

Żurawica, dnia 27.02.2014

Wojewódzki Podkarpacki Szpital Psychiatryczny
im. prof. Eugeniusza Brzezickiego
w Żurawicy
37-710 Żurawica, ul. Różana 9
tel. 16 672 37 42, fax 16 67 [illegible]

Realizacja planu inwestycji na 2013 rok

Ln	Nazwa Inwestycji/ zakupu	Kwota inwestycji wartość zakupu	źródło finansowania											
			środki własne jednostki		Budżet województwa		Budżet Państwa		środki unijne		darowizny		Inne (np. kredyty, pożyczki) wymienić jakie	
			Plan	Wykonanie	Plan	Wykonanie	Plan	Wykonanie	Plan	Wykonanie	Plan	Wykonanie	Plan	Wykonanie
1.		3.	4.	5.	6.	7.	8.	9.	10.	11.	12.	13.	14.	15.
1.	Poprawa jakości lecznictwa specjalistycznego w zakresie psychiatrii stacjonarnej poprzez modernizację i rozbudowę obiektów Wojewódzkiego Podkarpackiego Szpitala	2 503 700,00	3 700,00	3 659,10	2 500 000,00	0,00	0,00	0,00	0,00	0,00	0,00	0,00	0,00	0,00
2.	Termomodernizacja budynku WPSP w Żurawicy przy ul. Wybrzeże Marszałka F. Focha 31 i 33 w Przemyślu - wymiana stolarki okiennej	10 600,00	10 600,00	1 0512,00	0,00	0,00	0,00	0,00	0,00	0,00	0,00	0,00	0,00	0,00
3.	Modernizacja szpitalnej stacji uzdatniania wody	22 100,00	22 100,00	2 2036,12	0,00	0,00	0,00	0,00	0,00	0,00	0,00	0,00	0,00	0,00
4.	Pojazd do przewożenia posiłków z kuchni do oddziałów szpitalnych.	80 000,00	0,00	0,00	80 000,00	0,00	0,00	0,00	0,00	0,00	0,00	0,00	0,00	0,00
5.	Kocioł warzelny gazowy 300 ! {kuchnia główna)	22 000,00	0,00	0,00	22 000,00	0,00	0,00	0,00	0,00	0,00	0,00	0,00	0,00	0,00
6.	Zamrażarka 400 l.	2 200,00	0,00	0,00	2 200,00	0,00	0,00	0,00	0,00	0,00	0,00	0,00	0,00	0,00
7.	Patelnia elektryczna.	10 500,00	0,00	0,00	10 500,00	0,00	0,00	0,00	0,00	0,00	0,00	0,00	0,00	0,00
8.	Szafa chłodnicza 700 1	5 700,00	0,00	0,00	5 700,00	0,00	0,00	0,00	0,00	0,00	0,00	0,00	0,00	0,00
9.	Kuchnia gastronomiczna gazowa	3 900,00	0,00	0,00	3 900,00	0,00	0,00	0,00	0,00	0,00	0,00	0,00	0,00	0,00
10	Kuchnia gastronomiczna gazowa z piekarnikiem	5 800,00	0,00	0,00	5 800,00	0,00	0,00	0,00	0,00	0,00	0,00	0,00	0,00	0,00
11	Szatkownica do warzyw	5100,00	0,00	0,00	5100,00	0,00	0,00	0,00	0,00	0,00	0,00	0,00	0,00	0,00
12.	Analizator hematologiczny	30 000,00	0,00	0,00	30 000,00	0,00	0,00	0,00	0,00	0,00	0,00	0,00	0,00	0,00
	RAZEM	2 701 600,00	36 400,00	36 207,22	2 665 200,00	0,00	0,00	0,00	0,00	0,00	0,00	0,00	0,00	0,00

Główny Specjalista
ds. Inwestycji
mgr inż. Piotr Szuberla

DYREKTOR SZPITALA
mgr inż. [illegible]

wróć

Załącznik Nr 9.

wróć

WOJEWÓDZKA STACJA POGOTOWIA RATUNKOWEGO
ul. Poniatowskiego 4
35-026 RZESZÓW

4. Wykonanie rachunku zysków i strat wg planu na 2013r. (w zł) za okres od 01.01.2013- 31.12.2013

Lp	WYSZCZEGÓLNIENIE	Plan na 2013r.	Zmiana od 01.06.2013r.	Zmiana od 01.10.2013r.	Zmiana od 24.12.2013r.	Wykonanie planu na 2013r
A	Przychody netto ze sprzedaży i zrównane z nimi	24 559 000	23 282 500	23 282 500	23 282 500	22 181 572,35
I.	Przychody netto ze sprzedaży produktów	24 559 000	23 282 500	23 282 500	23 282 500	22 142 561,69
II	Zmiana stanu produktów	-	-	-	-	39 010,66
III.	Koszt wytworzenia produktów na własne potrzeby jednostki	-	-	-	-	-
IV	Przychody netto ze sprzedaży towarów i materiałów	-	-	-	-	-
B.	Koszty działalności operacyjnej	24 559 000	23 282 500	23 282 500	23 282 500	22 849 425,61
I.	Amortyzacja	1 151 200	1 151 200	1 151 200	1 271 200	1 270 494,19
II.	Zużycie materiałów i energii	2 750 000	2 513 500	2 641 500	2 641 500	2 635 531,22
III.	Usługi obce	3 427 000	2 928 000	2 800 000	2 807 000	2 804 250,57
IV	Podatki i opłaty	110 000	110 000	110 000	110 000	104 601,70
V.	Wynagrodzenia	13 950 000	13 470 000	13 470 000	13 470 000	13 074 578,54
VI	Ubezpieczenia społeczne i inne świadczenia	2 890 000	2 830 000	2 830 000	2 700 000	2 679 776,21
VII.	Pozostałe koszty rodzajowe	279 800	279 800	279 800	282 800	280 193,18
VIII.	Wartość sprzedanych towarów i materiałów	-	-	-	-	-
C.	(strata) ze sprzedaży (A-B)	-	-	-	-	-667 853,26
D.	Pozostałe przychody operacyjne	-	-	-	-	474 918,58
E.	Pozostałe koszty operacyjne	-	-	-	-	241 507,79
F.	Zysk (strata) z działalności operacyjnej (C+D-E)	-	-	-	-	-434 442,47
G.	Przychody finansowe	28 000	28 000	28 000	28 000	124 125,64
H.	Koszty finansowe	28 000	28 000	28 000	28 000	20 701,37
I.	(strata) z działalności gospodarczej (F+G-H)	-	-	-	-	-331 018,20
J.	Wynik zdarzeń nadzwyczajnych (J.I.-J.II)	-	-	-	-	-
K.	Zysk (strata) brutt (I+-J)	-	-	-	-	-331 018,20
L.	Podatek dochodowy	-	-	-	-	1 988,00
M.	(strata) netto (K-L-M)	-	-	-	-	- 333 006,20

GŁÓWNY KSIĘGOWY
Anna Chorzepa

DYREKTOR
Wojew. Stacji Pogotowia Ratunkowego
lek. med. Stanisław Rybak

WOJEWÓDZKA STACJA POGOTOWIA RATUNKOWEGO ul. Poniatowskiego 1 35-026 RZESZÓW

wróć

5. Wykonanie przychodów planowanych na 2013 r. / w zł/ za okres od 01.01-31.12.2013r

		Plan na 2013r	Zmiana planu od 01.06.2013r.	Zmiana planu od 01.10.2013r.	Wykonanie planu na 2013r
I	**Przychody ze sprzedaży produktów**	23 756 900	22 480 400	22 480 400	21 467 768,36
	1. Przychody z odpłatnych świadczeń zdrowotnych	23 756 900	22 480 400	22 480 400	21 467 768,36
	- NFZ (kontrakt)	21 701 400	18 654 900	18 654 900	18 681 811,04
	- osobom fizycznym	60 000	60 000	60 000	45 225,00
	- Zakładom Opieki Zdr. (w tym: transporty medyczne)	2 995 500	3 765 500	3 765 500	2 740 732,32
II	Przychody ze sprzedaży pozostałych usług (media, czynsz, diagnostyka itp.)	802 100	802 100	802 100	674 793,33
	RAZEM:	**24 559 000**	**23 282 500**	**23 282 500**	**22 142 561,69**
III	Dotacja na zakup 3-ch ambulansów		791 120	618 244	618 244,00
IV	Dotacja na doposażenie Skoncentrowanej Dyspozyt. Medycznej WSPR			200 000	200 000,00
V	Darowizny			11 000	10 650,00
	RAZEM	**24 559 000**	**24 073 620**	**24 111 744**	**22 971 455,69**

GŁÓWNY KSIĘGOWY
Anna Chorzępa

DYREKTOR
Wojew. Stacji Pogotowia Ratunkowego
lek. med. Stanisław Rybak

WOJEWÓDZKA STACJA
POGOTOWIA RATUNKOWEGO
ul. Poniatowskiego 4
35-026 RZESZÓW

wróć

6. Wykonanie kosztów wg. rodzajów do planu za 2013 r. /w zł/ - za okres od 01.01.2013-31.12.2013

		Plan na 2013r.	Zmiana planu od 01.06.2013	Zmiana planu od 01.10.2013	Zmiana planu od 01.06.2013	Wykonanie planu na 2013r.
1.	**Koszty ogółem,** w tym:	24 559 000	23 282 500	23 282 500	23 282 500	22 849 425,61
	-wynagrodzenia i pochodne	16 841 000	16 300 000	16 300 000	16 170 000	15 754 354,75
	-remonty	150 000	150 000	250 000	220 000	216 878,03
	-pozostałe koszty bieżące	7 568 000	6 832 500	6 732 500	6 892 500	6 878 192,83

23

		Stan na 01.01.2013r.	Stan na 31.12.2013r.	Stan na 31.12.2013r.	W tym wymagalne wg.spraw.Rb-N
1.	Zobowiązania	3 140 000	3 140 000	3 031 309,94	0
2.	Należności	1 774 000	1 774 000	1 650 903,06	486 345,59
3.	Środki pieniężne	3 261 000	3 261 000	2 749 384,18	0

GŁÓWNY KSIĘGOWY
Anna Chorzępa

DYREKTOR
Wojew. Stacji Pogotowia Ratunkowego
lek. med. Stanisław Rybak

WOJEWÓDZKA S.
POGOTOWIA RATUNKOWEGO
ul. Poniatowskiego 4
35-026 RZESZÓW

wróć

7. Wykonanie planu zadań inwestycyjnych planowanych na na 2013r. za okres od 01.01 do 31.12.2013r.

Lp.	Nazwa zadania i lokalizacja	Wartość kosztorysowa (zł)	Nakłady na rok planowany (zł)	Wykonanie od 01.01-30.12.2013r.
1.	Adaptacja pomieszczeń na potrzeby zespołu wyjazdowego ratownictwa medycznego ul. Robotnicza	0,00	0,00	0,00
	RAZEM	**0,00**	**0,00**	**0,00**

GŁÓWNY KSIĘGOWY
Anna Chorzępa

DYREKTOR
Wojew. Stacji Pogotowia Ratunkowego
lek. med. Stanisław Rybak

wróć

WOJEWÓDZKA STACJA
POGOTOWIA RATUNKOWEGO
ul. Poniatowskiego
35-026 RZESZÓW

8. Wykonanie planu zakupów inwestycyjnych na 2013r.
Za okres od 01.01-30.06.2013

L p.	Wyszczególnienie	Ilość	Cena (zł)	Wartość (zł)	Zmiana planu od 1.06.2013	Zmiana planu od 1.10.2013	Wykonanie planu na 2013 r
1.	Zakup: - karetka transportowa - karetka reanimacyjna /w tym dot. Urz. Marsz /	 1 3		160 000,00	 160 000,00 950 000,00 / 791 120,00 /	 160 000,00 950 000,00 / 618 244,00 /	 23 680,50 938 315,52 / 618 243,16 /
2.	Zakup sprzętu komputerowego i systemu informatycznego MCPR oraz uruchomienie łączności /centrale telef. I inne/ w tym :-dotacja U. Marszałkowskiego -darowizna	-			160 000,00	360 000,00 /200 000,00/ /1 000,00/	237 807,37 /200 000,00/ /650,00/
3.	Zakup sprzętu medycznego; w tym :darowizny			250 000,00	230 000,00	230 000,00 /10 000,00/	76 169,51 / 10 000,00 /
4.	Zakup pozost. Śr. Trwałych ogólnego zastosowania			30 000,00	50 000,00	50 000,00	46 087,20
	RAZEM **w tym :-dotacja Urz. Marsz.** **- darowizny**			**600 000,00**	**1 550 000,00** **/791 120,00/**	**1 750 000,00** **/ 818 244,00 /** **/11 000,00/**	**1 322 060,10** **/ 818 244,00/** **/11 000,00/**

GŁÓWNY KSIĘGOWY
Anna Chorzępa

DYREKTOR
Wojew. Stacji Pogotowia Ratunkowego
lek. med. Stanisław Rybak

Wojewódzki Ośrodek Medycyny Pracy
w Rzeszowie
35-078 Rzeszów, ul. Hetmańska 120
tel. (0-17) 854-64-65

Załącznik Nr 10.
wróć

02 I P. Barwicka

DEPARTAMENT Ochrony Zdrowia i Polityki Społecznej
DNIA 03. MAR. 2014 *
WPŁYNĘŁO 102

SPRAWOZDANIE
Z WYKONANIA PLANU FINANSOWEGO I PLANU INWESTYCYJNEGO WOJEWÓDZKIEGO OŚRODKA MEDYCYNY PARCY W RZESZOWIE

URZĄD MARSZAŁKOWSKI WOJEWÓDZTWA PODKARPACKIEGO KANCELARIA OGÓLNA
WPŁYNĘŁO 28. 02. 2014 *
il. zał. ..... podpis .....

PRZYCHODY:

L.p.	Źródło przychodów	Plan	Wykonanie	%
1.	Województwo Podkarpackie	2 213 500	2 213 465	100%
2.	Narodowy Fundusz Zdrowia	2 100 000	2 008 657	96%
3.	Pracodawcy (zakłady pracy)	1 200 000	1 209 927	101%
4.	Osoby fizyczne	960 000	893 038	93%
5.	Pozostałe przychody z działalności	148 000	162 960	110%
6.	Przychody finansowe	20 000	20 541	103%
7.	Pozostałe przychody operacyjne	50 000	7 986	16%
	SUMA	**6 691 500**	**6 516 574**	**97%**

KOSZTY:

L.p.	Rodzaje kosztów	Plan	Wykonanie	%
1.	Wynagrodzenia i składki od nich naliczane	3 637 100	3 422 129	94%
2.	Remonty	105 000	95 676	91%
3.	Pozostałe koszty bieżące	3 001 400	3 053 342	102%
4.	Koszty finansowe	1 000	588	59%
5.	Pozostałe koszty operacyjne	500	15 711	3142%
	SUMA	**6 745 000**	**6 587 446**	**98%**

NAKŁADY INWESTYCYJNE:

L.p.	Rodzaje nakładów	Plan	Wykonanie	%
1.	Zakup środków trwałych	242 000	69 433	29%
2.	Zakup wartości niematerialnych i prawnych	30 000	2 881	10%
	SUMA	**272 000**	**72 314**	**27%**

NALEŻNOŚCI I ZOBOWIĄZANIA:

L.p.	Wyszczególnienie	Stan	Wymagalne
1.	Należności	375 579	37 186
2.	Zobowiązania	193 383	-

Rzeszów, dnia 28 lutego 2014 r.

GŁÓWNY KSIĘGOWY
mgr inż. Bogusława Łojewniczenko

Z upoważnienia p.o. Dyrektora
WOMP w Rzeszowie

lek. med. Halina Wróblewska

Wojewódzki Zespół Specjalistyczny

Załącznik Nr 11.

wróć

Rzeszów, dnia 20 lutego 2014 r.

KFK-032/04/14/MK

DEPARTAMENT Ochrony Zdrowia i Polityki Społecznej
DNIA 20. LUT. 2014
WPŁYNĘŁO

Departament Ochrony Zdrowia
i Polityki Społecznej
Urząd Marszałkowski
Województwa Podkarpackiego

W odpowiedzi na pismo z dnia 03 lutego 2014 r., znak pisma OZ.I.9024.14.2013.AB, Wojewódzki Zespół Specjalistyczny w Rzeszowie przedkłada poniżej informacje z wykonania planu finansowego i inwestycyjnego za 2013 r. (wg stanu danych na 18.02.2014r.)

1. Realizacja planu finansowego - przychody i koszty:

Pozycja	Plan 2013	Wykonanie 2013
Sprzedaż usług medycznych NFZ	17 700 000,00	17 001 143,48
Sprzedaż usług medycznych gotówkowa	1 800 000,00	1 433 388,63
Sprzedaż usług medycznych pozostała	4 000 000,00	3 589 812,52
Sprzedaż usług niemedycznych	60 000,00	56 275,98
Pozostałe przychody operacyjne	1 840 000,00	1 320 402,94
Przychody finansowe	150 000,00	106 745,36
Przychody ogółem	**25 550 000,00**	**23 507 768,91**
Wynagrodzenia i pochodne	11 200 000,00	9 909 361,07
Remonty	300 000,00	223 043,98
Pozostałe koszty bieżące	13 570 000,00	12 128 683,09
Pozostałe koszty operacyjne	400 000,00	468 455,93
Koszty finansowe	80 000,00	27 694,46
Koszty ogółem	**25 550 000,00**	**22 757 238,53**
WYNIK FINANSOWY	**0,00**	**750 530,38**

2. Realizacja planu inwestycyjnego:

Nazwa	Plan wydatków 2013	Wykonanie wydatków 2013
Utworzenie Wojewódzkiego Centrum Ambulatoryjnej Skoordynowanej Opieki Medycznej	50 000,00	0,00
Przebudowa szatni podstawowej budynku przychodni zdrowia przy ul. Warzywnej 3	33 000,00	28 294,12
Modernizacja pomieszczenia z przystosowaniem na Zakładową Składnicę Akt	7 500,00	3 085,71
Regały do Zakładowej Składnicy Akt	12 500,00	8 603,65
Urządzenie parkingu wewnętrznego przy budynku przychodni ul. Warzywna 3	50 000,00	27 679,92
Parking oraz przyłącze kanalizacji deszczowej przy ul. Warzywnej 3	164 000,00	120 389,26
Termomodernizacja ścian fundamentowych i cokołu, izolacje i opaska budynku, budynek przychodni zdrowia przy ul Warzywna 3	343 800,00	0,00
Zakup gammakamery SPECT/CT wraz z osprzętem w tym rozbudowa Zakładu Medycyny Nuklearnej o odpowiednie pomieszczenia	4 500 000,00	30 000,00
Aparaty USG do podstawowej diagnostyki - 3 sztuki	210 000,00	18 300,00
Przystawka do zdjęć Tele-RTG	120 000,00	0,00
Elektronystagmograf	30 000,00	0,00
Kardiomonitor z pulsoksymetrem	15 000,00	0,00
Tonometr okulistyczny bezdotykowy	35 000,00	35 000,00

Uroflowmetr	15 000,00	0,00
Stroboskopowe źródło światła do posiadanego videolaryngostroboskopu firmy Xion	36 000,00	8 899,56
"Rozwój e-usług medycznych i rozbudowa systemu informacyjnego Wojewódzkiego Zespołu Specjalistycznego w Rzeszowie w ramach projektu pn. Podkarpacki System Informacji Medycznej (PSIM)" - I etap Zespół serwera z systemem operacyjnym 1 Komputer stacjonarny + monitor, z systemem operacyjnym 8 Drukarka laserowa 8	62 400,00	62 310,57
Modernizacja pomieszczeń w budynkach przy ul. Warzywnej 3 i Hetmańskiej 120 w związku z przystosowaniem pomieszczeń dla potrzeb zespołu poradni i pracowni kardiologicznych przeniesionych z budynku przy ul. Hetmańskiej 120.	2 000 000,00	375 649,16
Węzeł ciepła (co i cwu) w budynku przy ul. Hetmańskiej 120	247 000,00	168 423,77
Przystosowanie pracowni EEG i klimatyzacja 6 pomieszczeń na II i III piętrze Przychodni przy ul. Hetmańskiej 120	37 000,00	32 822,55
Aparat EEG wraz z wyposażeniem	38 000,00	34 884,00
Mikroskop laryngologiczny	16 000,00	9 900,00
Układ pomiarowo-rozliczeniowy w tym projekt	100 000,00	0,00
Densytometr	150 000,00	133 980,00
Usunięcie awarii instalacji ciepłej wody w budynku przy ul. Warzywnej 3 poprzez modernizację-przebudowę układu pompowego cyrkulacji, poziomów instalacji i cyrkulacji.	48 000,00	47 435,95
RAZEM	**8 320 200,00**	**1 145 658,22**

3. Stan zobowiązań i należności:

- Należności ogółem: 2 334 423,77 zł, w tym należności wymagalne 296 476,86 zł,
- Zobowiązania ogółem: 3 647 741,98 zł (zobowiązania długoterminowe: 362 336,22 zł, zobowiązania krótkoterminowe bez funduszy specjalnych: 3 285 405,76 zł), w tym zobowiązania wymagalne 0,00 zł.

Z poważaniem,

p.o. Z-ca Dyrektora
ds. Ekonomiczno-Administracyjnych
Wojewódzkiego Zespołu Specjalistycznego
w Rzeszowie
Damian Brud

Załącznik Nr 12.

wróć

Wykonanie planu finansowego
Obwodu Lecznictwa Kolejowego w Rzeszowie SP ZOZ
za 2013 rok (zł)

Lp.	Wyszczególnienie	Plan	Wykonanie
I	**Przychody ogółem** **w tym:**	**3 700 000**	**3 708 123**
1	Przychody własne	3 700 000	3 708 123
2	Dotacja	0	0
II	**Koszty ogółem** w tym:	**3 685 000**	**3 607 335**
1	Wynagrodzenia	1 850 000	1 842 572
2	Składki ZUS	310 000	296 789
3	Pozostałe koszty w tym: remonty	1 525 000 100 000	1 467 974 0
III	**Nakłady Inwestycyjne** w tym m.in. zakup sprzętu.med.	**300 000**	**259 627**
IV	**Stan należności** w tym: wymagalne		**373 060** 18 064
V	**Stan zobowiązań** w tym: wymagalne		**422 259** 297

Rzeszów, dnia 24.02.2014r.

GŁÓWNY KSIĘGOWY
mgr Maria Łukasz

DYREKTOR
lek. med. Andrzej Trzeciak

Załącznik wróć 13

OBWOD LECZNICTWA KOLEJOWEGO
Samodzielny Publiczny Z.O.Z.
ul. Sportowa 6, 37-700 Przemyśl
NIP 795-20-64-011 Regon 010947722

Wykonanie

planu finansowego za 2013 rok

	Plan po zmianach	*Wykonanie* / w zł/
I. PRZYCHODY	**5 830 000**	**5 803 224**
w tym:		
1. Przychody ze sprzedaży	*5 695 000*	*5 670 911*
2. Pozostałe przychody	*135 000*	*132 313*
II. DOTACJE	**0**	**0**
III. KOSZTY	**5 850 000**	**5 838 069**
w tym:		
1. Wynagrodzenia	*3 485 000*	*3 482 969*
2. ZUS	*625 000*	*624 973*
3. Pozostałe koszty	*1 740 000*	*1 730 127*
W tym:		
remonty	*0*	*0*
IV. NAKŁADY INWESTYCYJNE	**5 400**	**5 400**

V. STAN NALEŻNOŚCI

- *na początek roku* *513 292*
- *na koniec roku* *481 335*

VI. STAN ZOBOWIĄZAŃ

- *na początek roku* *628 501*
- *na koniec roku* *556 290*

VII. STAN ŚRODKÓW PIENIĘŻNYCH

- *na początek roku* *888 392*
- *na koniec roku* *889 087*

Przemyśl, dnia 24.02.2014r.

p.o. Dyrektora
lek. med. Wiesław Moraniski

wróć

OBWÓD LECZNICTWA KOLEJOWEGO
Samodzielny Publiczny Z.O.Z.
ul. Sportowa 6, 37-700 Przemyśl
NIP 795-20-64-011, Regon 010647722

Informacja o stanie należności i zobowiązań krótkoterminowych na dzień 31.12. 2013r.

/ w zł /

1. Należności	**481 335**	
	w tym wymagalne:	**22 727**
2. Zobowiązania	**556 290**	
	w tym wymagalne:	**0**

Przemyśl, dnia 24.02.2014r.

p.o. Dyrektora
lek. med. Wiesław Morawski

WOJEWÓDZKI OŚRODEK TERAPII UZALEŻNIEŃ
w Rzeszowie
ul. Słemiońskiego 17
35-203 RZESZÓW
tel. (17) 86 11 640, 86 11 744
NIP 813-00-70-445, REGON 690728481

Załącznik Nr 14.
wróć

Rzeszów 12.02.2014

WOTU-320/ 85 /14

12. 02. 2014

Pani
Teresa Gwizdak
Dyrektor
Departamentu Ochrony Zdrowia
i Polityki Społecznej

DEPARTAMENT
Ochrony Zdrowia i Polityki Społecznej
DNIA 13. LUT. 2014
WPŁYNĘŁO 997

W odpowiedzi na pismo OZ.I.9024.14.2013.AB przekazuję informacje o wykonaniu planu finansowego za 2013 rok.

OIT I. Borowiec

1. **Plan przychodów**

		Plan na 2013r	Wykonanie na 31.12.2013r
1.	Kontrakt z NFZ	1.521.190	1.479.392
2.	Przychody finansowe	4.000	4.030
3.	Inne przychody	2.210	2.552
	Razem:	**1.527.400**	**1.485.974**

2. **Plan i wykonanie kosztów**

		Plan na 2013r	Wykonanie na 31.12.2013r
1.	Wynagrodzenia i pochodne	1.400.400	1.352.878
2.	Remonty	0	0
3.	Pozostałe koszty bieżące	127.000	123.998
	Razem:	**1.527.400**	**1.476.876**

3. WOTU w Rzeszowie nie planowalo inwestycji

4. Zobowiązania i należności wg stanu na 31.12.2013r
/WOTU nie ma zobowiązań i należności wymagalnych/

Zobowiązania

1.	Z tyt. składek na ubezpieczenia społeczne	88.884
2.	Z tyt. podatku od os. fizycznych	17.440
3.	Z tyt. dostaw towarów i usług	10.751
4.	Z tyt. wynagrodzeń	101.114
	Razem:	**218.189**

Należności

1.	Narodowy Fundusz Zdrowia	134.492
2.	Pozostałe	69
		134.561

Sporządził:
WOJEWÓDZKI OŚRODEK TERAPII UZALEŻNIEŃ
Sekcja Administracyjno - Ekonomiczna
ST. SPECJALISTA - KSIĘGOWY
mgr inż. Grzegorz Konsur

Dyrektor
Wojewódzkiego Ośrodka Terapii Uzależnień
w Rzeszowie
lek. med. Tadeusz Boratyn

Załącznik Nr 15.

WOJEWÓDZKI OŚRODEK TERAPII UZALEŻNIENIA OD ALKOHOLU I WSPÓŁUZALEŻNIENIA

wróć

Samodzielny Publiczny Zakład Opieki Zdrowotnej

37-464 Stalowa Wola, ul. Dąbrowskiego 7, tel. (15) 844-86-16, 844-88-08

www.wotuaiw-podkarpackie.eu

NIP: 867-18-81-084; REGON: 830407294; KRS: 0000014593

sąd rejestrowy: Sąd Rejonowy w Rzeszowie, XII Wydział Krajowego Rejestru Sądowego

Stalowa Wola, 27 lutego 2014 r.

WOTUAIW2 - **28**/2014

DEPARTAMENT Ochrony Zdrowia i Polityki Społecznej DNIA 28. LUT. 2014 WPŁYNĘŁO 1006

Urząd Marszałkowski
Województwa Podkarpackiego
Departament Ochrony Zdrowia
i Polityki Społecznej

Na podstawie art. 265 ustawy z dnia 27 sierpnia 2009 roku o finansach publicznych Wojewódzki Ośrodek Terapii Uzależnienia od Alkoholu i Współuzależnienia SP ZOZ w Stalowej Woli przesyła roczne sprawozdanie z wykonania planu finansowego za 2013 rok

Punkt 1 – Plan i wykonanie przychodów wg źródeł ich uzyskania

Lp.	Wyszczególnienie	Plan przychodów	Wykonanie przychodów	Realizacja w %
1.	Przychody z usług medycznych, w tym:	2 745 000,00	2 757 324,76	100,45
	NFZ	2 745 000,00	2 757 097,96	100,44
	Samorząd terytorialny	-	-	-
	Centralny organ administracji	-	-	-
	Osoba fizyczna	-	226,80	100,00
2.	Przychody inne statutowe	5 000,00	6 480,00	129,60
3.	Przychody finansowe	30 000,00	35 887,57	119,63
4.	Przychody operacyjne	50 000,00	53 172,27	106,34
	RAZEM	**2 830 000,00**	**2 852 864,60**	**100,81**

wróć

Punkt 2 – Plan i wykonanie kosztów

Lp.	Wyszczególnienie	Plan kosztów	Wykonanie kosztów	Realizacja w %
1.	**Koszty,** w tym:	**2 830 000,00**	**2 823 254,72**	**99,76**
	Wynagrodzenia i pochodne	2 171 000,00	2 170 453,10	99,97
	Remonty	0,00	0,00	100,00
	Pozostałe koszty bieżące	649 000,00	643 404,62	99,14
	Inne koszty	10 000,00	9 397,00	93,97

Punkt 3 – Plan i wykonanie nakładów inwestycyjnych

Lp.	Wyszczególnienie	Plan kosztów	Wykonanie kosztów	Realizacja w %
1.	Nakłady inwestycyjne	100 000,00	66 962,74	66,96

Punkt 4 – Stan zobowiązań i należności

Zobowiązania	502 620,04
Należności	243 614,05

Zobowiązania wymagalne oraz długoterminowe nie występują.

Z poważaniem

Z up. DYREKTORA
Wojewódzkiego Ośrodka Terapii
Uzależnienia od Alkoholu i Współuzależnienia
w Stalowej Woli
mgr Tomasz Rejowski

wróć

UCHWAŁA NR 330 / 7889 / 14
ZARZĄDU WOJEWÓDZTWA PODKARPACKIEGO
w RZESZOWIE
z dnia 18 marca 2014 r.

w sprawie przedstawienia informacji o przebiegu wykonania planów finansowych wojewódzkich jednostek organizacyjnych będących osobami prawnymi za 2013 rok.

Na podstawie art. 267 ust. 1 pkt 2 ustawy z dnia 27 sierpnia 2009 r. o finansach publicznych (Dz.U.2013.885 j.t.),

Zarząd Województwa Podkarpackiego w Rzeszowie
uchwala, co następuje:

§ 1

Przedstawia się Sejmikowi Województwa Podkarpackiego informacje o przebiegu wykonania planów finansowych za rok 2013:

1. Wojewódzkiego Ośrodka Ruchu Drogowego w Krośnie,
2. Wojewódzkiego Ośrodka Ruchu Drogowego w Przemyślu,
3. Wojewódzkiego Ośrodka Ruchu Drogowego w Rzeszowie,
4. Wojewódzkiego Ośrodka Ruchu Drogowego w Tarnobrzegu

stanowiące załączniki Nr 1 – 4 do niniejszej uchwały.

§ 2

Uchwała wchodzi w życie z dniem podjęcia.

wróć

UZASADNIENIE

Do uchwały Nr ..... Zarządu Województwa Podkarpackiego w Rzeszowie z dnia ... .marca 2 014 r. w sp rawie pr zedstawienia informacji o przebiegu w ykonania planów finansowych wojewódzkich jednostek organizacyjnych będących osobami prawnymi za 2013 rok.

Przedmiotowa uchwała stanowi realizację obowiązku, jaki na zarząd jednostki samorządu terytorialnego nakłada przepis art. 267 ust. 1 pkt 2 ustawy z dnia 27 sierpnia 2009 r . o finansach publicznych (Dz.U.2013.885 j.t.).

włącz. nr 1

Wykonanie planu finansowego (po korekcie) na dzień 31 grudnia 2013 roku.

WOJEWÓDZKI OŚRODEK RUCHU DROGOWEGO 38-400 KROSNO, ul. Tysiąclecia 7 tel./fax (0 13)43-689-62, tel. 43-689-63 NIP 684-20-88-300 Regon 370412115 WORD@KROSNO.INFO.PL	PLAN (tys.zł) na 2013 rok po korekcie	WYKONANIE (tys.zł)
Plan i wykonanie przychodów według źródeł ich wykonania:		
Przychody z działalności operacyjnej, w tym:	**3.700,0**	**3.716,4**
- wpływy z opłat za prowadzenie egzaminów osób ubiegających się o uprawnienia do kierowania pojazdami,	3.590,0	3.605,8
- wpływy ze szkoleń i kursów.	110,0	110,6
Przychody z pozostałej działalności operacyjnej:	145,6	145,6
Przychody finansowe:	327,0	327,6
Ogółem przychody:	**4.172,6**	**4.189,6**
Plan i wykonanie kosztów w podziale na:		
Koszty z działalności operacyjnej, w tym:	**4.325,0**	**4.295,6**
- amortyzacja	387,0	386,9
- zużycie materiałów i energii	417,0	412,1
- usługi obce	210,0	213,2
- podatki i opłaty	123,0	123,2
- wynagrodzenie	2.580,0	2.563,5
- ubezpieczenia społeczne i inne świadczenia	556,0	547,7
- pozostałe koszty rodzajowe	52,0	49,0
Koszty działalności operacyjnej:	48,0	48,1
Koszty finansowe:	0,0	0,0
Ogółem koszty:	**4.373,0**	**4.343,7**
Zysk (strata) brutto:	- 200,4	-154,1
Obowiązkowe obciążenie wyniku finansowego:	19,2	19,7
Zysk (strata) netto:	- 219,6	-173,8
Plan i wykonanie nakładów inwestycyjnych:	1.154,6	1.153,9

a

W 2013 roku poniesiono nakłady inwestycyjne na zakup środków trwałych o wartości 1.127,2 tys. zł,
w tym:
- grupa 0) prawo wieczystego użytkowania gruntu – 527,6 tys. zł,
- grupa 1) budynek (była acetylenownia) – 62,1 tys.zł,
- grupa 2) adaptacja placu manewrowego (likwidacja pasa zieleni) – 5,1 tys.zł,
- grupa 4) zespół komputerów – 20,3 tys.zł,
- grupa 6) zakup centrali telefonicznej – 7,1 tys.zł,
  zakup miernika prędkości – 9,8 tys.zł,
- grupa 7) motorower Junak – 4,3 tys.zł,
  motocykl Yamaha – 32,2 tys.zł,
  motocykl Honda – 26,4 tys.zł,
  samochód ciężarowy MAN wraz z przyczepą – 419,1 tys.zł,
- grupa 8) symulator zderzeń – 9,2 tys.zł,
  mata – 4,0 tys.zł.

W 2013 roku poniesiono nakłady inwestycyjne na zakup wartości niematerialnych i prawnych o wartości 26,7, w tym:
- Windows Server – 5.3 tys.zł,
- oprogramowanie bazy SQL – 21,4 tys.zł.

Stan należności, zobowiązań i środków pieniężnych na dzień 31 grudnia 2013 roku w tys. zł. (wykonanie):

Należności długoterminowe:	**0,0**
w tym należności długoterminowe wymagalne:	0,0
Należności krótkoterminowe:	**7,3**
w tym:	
- należności od odbiorców:	3,1
- należności od prac. (pożyczka ZFŚS)	4,0
- pozostałe należności:	0,2

w tym należności krótkoterminowe wymagalne: 1,7 zł (należności od odbiorców).
Pozostałe należności regulowane są w terminach płatności.

Zobowiązania długoterminowe:	**0,0**
w tym zobowiązania długoterminowe wymagalne:	0,0
Zobowiązania krótkoterminowe:	**105,2**
w tym:	
- zobowiązania wobec dostawców:	21,5
- zobowiązania wobec ZUS, US:	83,7

w tym zobowiązania krótkoterminowe wymagalne: 0,0. Zobowiązania regulowane są w terminach płatności. Nie występują zobowiązania wymagalne.

wróć

Stan środków pieniężnych na dzień 31 grudnia 2013 roku w tys. zł.

Stan środków pieniężnych na dzień 31 grudnia 2013 roku w tys. zł.:	8.929,4
w tym:	
- kasa -	1,7
- ZFŚS -	2,9
- rachunek bieżący -	93,3
- rachunek depozytowy -	8.831,5

Krosno, 21.02.2014 r.
Sporządził:

KIEROWNIK
WYDZIAŁU FINANSOWO-KSIĘGOWEGO
GŁÓWNY KSIĘGOWY
mgr Aleksandra Sylaroneska-Guzik

DYREKTOR
WOJEWÓDZKIEGO OŚRODKA
RUCHU DROGOWEGO w KROSNIE
mgr inż. Ryszard Stupiatowski

WOJEWÓDZKI OŚRODEK
RUCHU DROGOWEGO
38-400 KROSNO, ul. Tysiąclecia 7
tel./fax (0 13)43-689-62, tel. 43-689-63
NIP 684-20-88-300 Regon 370412115
WORD@KROSNO.INFO.PL

wróć zał. nr 2

Wykonanie planu i wykonania WORD w Przemyślu w roku 2013

Lp	Wyszczególnienie	PLAN 2013 w tys.zł	WYKONANIE 2013	Wskaźnik procentowy wykonania %
A	**Przychody ze sprzedaży i zrównane z nimi, w tym**	**4 791,00**	**4 792,00**	**100,0**
	od jednostek powiązanych			
I	Przychody - działalność podstawowa	2 249,00	2 249,00	100,0
II	Przychody - kursy i szkolenia	103,00	103,00	100,0
III	Dotacje	2 334,00	2 334,20	
IV	Przychody - pozostała działolność	105,00	105,80	100,8
B	**Koszty działalności operacyjnej**	**5 018,00**	**5 015,40**	**99,9**
I	Amortyzacja	135,00	134,40	99,6
II	Zużycie materiałów i energii	307,00	306,60	99,9
III	Usługi obce	480,00	480,10	100,0
IV	Podatki i opłaty	62,00	61,40	99,0
V	Wynagrodzenia	2 117,00	2 084,70	98,5
VI	Ubezpieczenia społeczne i inne świadczenia	375,00	407,00	108,5
VII	Podróże służbowe	14,00	13,90	99,3
VIII	Pozostałe koszty rodzajowe	1 528,00	1 527,30	100,0
IX		0,00	0,00	0,0
C	**Zysk / strata ze sprzedaży (A - B)**	**-227,00**	**-223,40**	**0,07**
D	**Pozostałe przychody operacyjne**	**23,00**	**22,70**	**98,7**
I	Zysk ze zbycia niefinansowych aktywów trwałych	0,00		0,0
II	Sprzedaż działek	0,00		0,0
III	Inne przychody operacyjne	23,00	22,70	98,7
E	**Pozostałe koszty operacyjne**	**0,00**	**0,00**	**0,0**
I	Strata ze zbycia niefinansowych aktywów trwałych	0,00	0,00	0,0
II	Aktualizacja wartości aktywów niefinansowych			
III	Inne koszty operacyjne		0,00	
F	**Zysk / strata z działalności operacyjnej (C + D - E)**	**-204,00**	**-200,70**	98,4
G	**Przychody finansowe**	**42,00**	**41,30**	98,3
I	Dywidendy i udziały w zyskach, w tym			
	- od jednostek powiązanych			
II	Odsetki, w tym			
	- od jednostek powiązanych			
III	Zysk ze zbycia inwestycji			
IV	Aktualizacja wartości inwestycji			
V	Inne odsetki od lokat	42,00	41,30	98,3
H	**Koszty finansowe**	**12,10**	**12,10**	100,0
I	Odsetki, w tym	12,10	12,10	
	- od jednostek powiązanych			
II	Strata ze zbycia inwestycji			
III	Aktualizacja wartości inwestycji			
IV	Inne	0,00	0,00	0,0
I	**Zysk/strata z działalności gospodarczej (F+G-H)**	**-174,10**	**-171,50**	**98,5**
J	**Wynik zdarzeń nadzwyczajnych (J.I-J.II)**	**0,00**	**0,00**	
I	Zyski nadzwyczajne			
II	Straty nadzwyczajne			
K	**Zysk / strata brutto (I+/-J)**	**-174,10**	**-171,50**	**98,5**
L	**Podatek dochodowy**	**12,00**	**4,90**	**40,8**
M	**Pozostałe obwiązkowe zmniejszenie zysku (zwiększenie straty)**			
N	**Zysk / strata netto (K- L-M)**	**-186,10**	**-176,40**	**94,8**

Wojewódzki Ośrodek Ruchu Drogowego
w Przemyślu
37-700 Przemyśl, ul. Topolowa 7
tel./fax 16 675-06-58, 16 675-06-59
REGON 650960432, NIP 795-21-46-223

Data sporządzenia:25-02-2014

Sporządził M Gazdowicz

GŁÓWNY KSIĘGOWY
mgr Michalina Gazdowicz

Zatwierdził

DYREKTOR
Marek [illegible]

wróć

Wykonanie działalności podstawowej i nakładów inwestycyjnych WORD w Przemyślu za 2013rok.

Lp.	Wyszczególnienie	Plan na 2013	WYKONANIE 2013	Wskaźnik procentowy wykonania100%
A	Przychody ze sprzedaży i zrównane z nimi,w tym:	4 856	4 856,1	100
1	Przychody- działalność podstawowa za egzaminy	2 249,0	2 248,9	100
2	Przychody- kursy, szkolenia	103,0	103,1	100
3	Przychody - pozostała działalność	105,0	105,9	100
4	Przychody działalność fin. i operacyjna, dotacje	2 399,0	2 398,2	100
B	Koszty działalności operacyjnej w tym :	5 030,0	5 027,6	99,7
1	Wynagrodzenia	2 117,0	2 084,7	98,4
2	Pochodne od wynagrodzeń (ZUS)	375,0	407,0	108,5
3	Remonty	0	0	0
4	Pozostałe koszty bieżące	2 526,0	2 523,9	99,4
5	Koszty działalności finansowej i operacyjnej	12,0	12,0	100
C	Nakłady inwestycyjne	320,0	285,6	89,3
1	Monitoring placu	20,0	0,0	0
2	Wykonanie awaryjnego zasilania	25,0	0,0	0
3	Wykonanie infrastruktury placu ,ogrodzenie	250,0	74,8	30,0
3	Zakup motoru do egzaminowania ,miernik prędkości	25,0	59,3	237,2
4	Zakup komputerów do sali egzaminacyjnej wraz z oprogramowaniem	0,0	128,5	128,5
4	Zakup komputerów i banerów w ramach cross finasing (ze środków projektu)	0,0	23,0	23,0
	Wynik na działalności	174,0	-171,5	98,5
D	Stan zobowiązań długoterminowych	0	0	0
	W tym wymagalne	0	0	0
E	Stan zobowiązań na dzień 31.12.2013 w tys. zł.		267,7	-
	W tym wymagalne	0		0
F	Stan należności na dzień 31.12.2013w tys. zł.	0	0,4	0
	W tym wymagalne :	0	0,4	0

Przemyśl dnia 25.02.2014
Sporządził M. Gazdowicz

GŁÓWNY KSIĘGOWY
mgr Małgorzata Gazdowicz

Wojewódzki Ośrodek Ruchu Drogowego
w Przemyślu
37-700 Przemyśl, ul. Topolowa 7
tel./fax 16 675-06-58, 16 675-06-59
REGON 650960432, NIP 795-21-46-223

DYREKTOR
Marek Mazurek

załącznik nr 3

WOJEWÓDZKI OŚRODEK RUCHU DROGOWEGO
W RZESZOWIE
35-501 Rzeszów, Al. Wyzwolenia 4
tel. 017 85 27 116, fax 017 85 27 194
NIP 813-28-57-814

PLAN FINANSOWY WRAZ Z KOREKTĄ I JEGO WYKONANIE ZA ROK 2013 WOJEWÓDZKIEGO OŚRODKA RUCHU DROGOWEGO W RZESZOWIE

POZYCJA	Plan 2013 r	Korekta	Wykonanie planu na 2013r. w tys.zł.	Wykonanie w %
A. Przychody ze sprzedaży i zrównane z nimi	**8 580**	**6 465**	**6 338**	***98,04***
I. Przychody ze sprzedaży produktów	8 430	6 522	6 395	***98,05***
II. Zmiana stanu produktów (zwiększenie - wartość dodatnia, zmniejszenie - wartość ujemna)	150	-57	-57	***100,00***
III. Przychody ze sprzedaży towarów i materiałów	0	0	0	
IV. Koszt wytworzenia świadczeń na własne potrzeby jednostki	0	0	0	
B. Koszty działalności operacyjnej	**8 654**	**7 651**	**7 477**	***97,73***
I. Amortyzacja	640	444	453	***102,03***
II. Zużycie materiałów i energii	685	456	452	***99,12***
III. Usługi obce	345	497	467	***93,96***
IV. Podatki i opłaty	27	114	72	***63,16***
V. Wynagrodzenia	5 577	4 930	4 856	***98,50***
VI. Świadczenia na rzecz pracowników	1 268	1 135	1 108	***97,62***
VII. Pozostałe koszty rodzajowe	112	75	69	***92,00***
VIII. Wartość sprzedanych towarów i materiałów	0	0	0	
C. Zysk/Strata ze sprzedaży (A-B)	**-74**	**-1 186**	**-1 139**	***96,04***
D. Pozostałe przychody operacyjne	**139**	**163**	**169**	***103,68***
I. Przychody ze sprzedaży składników majątku trwałego (wynik)	85	86	86	***100,00***
II. Dotacje	50	1	1	***100,00***
III. Pozostałe przychody operacyjne	4	76	82	***107,89***
E. Pozostałe koszty operacyjne	**54**	**73**	**69**	***94,52***
I. Wartość sprzedanych składników majątku trwałego	0	0	0	
II. Pozostałe koszty operacyjne	54	73	69	***94,52***
F. Zysk/Strata na działalności operacyjnej (C+D-E)	**11**	**-1 096**	**-1 039**	***94,80***
G. Przychody finansowe	**240**	**119**	**120**	***100,84***
I. Dywidendy z tytułu udziałów	0	0	0	
- w tym od jednostek zależnych i stowarzyszonych	0	0	0	
II. Odsetki uzyskane	240	119	120	***100,84***
III. Pozostałe	0	0	0	
H. Koszty finansowe	**0**	**1**	**1**	***100,00***
I. Odpisy aktualizujace wartość finansowego majątku trwałego oraz krótkoterminowych papierów wartościowych	0	0	0	
II. Odsetki do zapłacenia	0	0	0	
- w tym dla jednostek zależnych i stowarzyszonych	0	0	0	
III. Pozostałe	0	1	1	***100,00***
I. Zysk/Strata brutto na działalności gospodarczej (F+G-H)	**251**	**-978**	**-920**	***94,07***
J. Zyski nadzwyczajne	**0**	**0**	**0**	
K. Straty nadzwyczajne	**0**	**0**	**0**	
L. Zysk/Strata brutto (I+J-K)	**251**	**-978**	**-920**	***94,07***
M. Obowiązkowe obciążenia wyniku finansowego	**9**	**5**	**4**	***80,00***
I. Podatek dochodowy od osób prawnych lub osób fizycznych	9	5	4	***80,00***
II. Pozostałe obowiązkowe obciążenia	0	0	0	
N. Zysk/Strata netto (L-M)	**242**	**-983**	**-924**	***94,00***

Rzeszów, dnia 27.02.2014r.

Dyrektor
Wojewódzkiego Ośrodka Ruchu Drogowego
w Rzeszowie
Marek Kąbek

Dyrektor

Główny Księgowy
Irena Pruenal

wróć

PLAN FINANSOWY WRAZ Z KOREKTĄ I JEGO WYKONANIE
ZA ROK 2013
WOJEWÓDZKIEGO OŚRODKA RUCHU DROGOWEGO W RZESZOWIE

	I Przychody wg źródeł ich uzyskania	*Plan 2013 r. w tys. zł*	*Korekta planu na 2013 r. w tys. zł*	*Wykonanie planu na 2013 r. w tys. zł*	*Wykonanie w %*
1.	Przychody z tyt. opłat za egzaminy państwowe	7 786	6 148	6 020	*97,92*
2.	Przychody z tyt. kursów dokształcających kierowców	510	259	261	*100,77*
3.	Przychody z najmu, dzierżawy	134	115	114	*99,13*
4.	Pozostałe przychody	379	282	289	*102,48*
	Ogółem przychody	**8 809**	**6 804**	**6 684**	*98,24*
	II Koszty działalności				
1.	Wynagrodzenia i pochodne oraz świadczenia pracownicze, w tym:	6 845	6065	5964	*98,33*
	wynagrodzenia	5 577	4930	4856	*98,50*
2.	Remonty	14	17	31	*182,35*
3.	Pozostałe koszty	1 708	1705	1613	*94,60*
	Ogółem koszty	**8 567**	**7 787**	**7 608**	*97,70*
	III Nakłady inwestycyjne na środki trwałe				
1.	Rozbudowa garaży	400	0	0	
2.	Przebudowa dróg wewnętrznych	300	0	0	
3.	Zadaszenie części placu egzaminacyjnego	150	0	0	
4.	Rozbudowa toru egzaminacyjnego do przeprowadzania egzaminów praktycznych na kategorie motocyklowe wraz z wyposażeniem	250	0	0	
5.	Termomodernizacja budynku administracyjno-egzaminacyjnego wraz z przebudową wejść, zadaszeń oraz oznakowaniem reklamami świetlnymi	530	783	653	*83,40*
6.	Opracowanie projektów budowlanych	70	46	46	*100,00*
7.	Modernizacja ogrodzenia	150	0	0	
8.	Zakup motocykli do egzaminowania w zakresie kat. AM, A1, A2, A	200	70	70	*100,00*
9.	Zakup zestawów komputerowych do przeprowadzania egzaminów (16 szt) oraz stanowisk administracyjnych (4 szt)	70	86	86	*100,00*
10.	Rezerwa ma nieprzewidziane wydatki inwestycyjne	150	105	134	*127,62*
11.	Monitoring obiektów WORD	0	61	54	*88,52*
	Ogółem nakłady	**2 270**	**1 151**	**1 043**	*90,62*

Rzeszów dnia 27.02.2014

Główny Księgowy
Irena Prucnal

Dyrektor
Wojewódzkiego Ośrodka Ruchu Drogowego
w Rzeszowie
Dyrektor
Marek Ząbek

WOJEWÓDZKI OŚRODEK
RUCHU DROGOWEGO
ul. Sikorskiego 66 A
39-400 TARNOBRZEG
tel. 828-65-05

zał. nr 4

Plan finansowy na 2013 r. i wykonanie na 31.12.2013 r.

		Plan	*Wykonanie*	*%*
A. PRZYCHODY NETTO ZE SPRZEDAŻY I ZRÓWNANE Z NIMI, W TYM:	01	**6.273.700**	**6.334.712,51**	**100.97**
- od jednostek powiązanych	02			
I. Przychody netto ze sprzedaży produktów	03	6.251.150	6.220.320,84	99,51
II. Zmiana stanu produktów (zwiększenie- wartość dodatnia, zmniejszenie- wartość ujemna)	04	8.550	102.686,46	
III. Koszt wytworzenia świadczeń na własne potrzeby jednostki	05			
IV. Przychody netto ze sprzedaży towarów i materiałów	06	14.000	11.705,21	83,61
B. KOSZTY DZIAŁALNOŚCI OPERACYJNEJ	07	**6.549.015**	**6.591.530,58**	**100,65**
I. Amortyzacja	08	487.215	487.214,19	100,00
II. Zużycie materiałów i energii	09	520.000	530.819,83	102,08
III. Usługi obce	10	380.000	369.226,07	97,16
IV. Podatki i opłaty, w tym:	11	260.000	262.474,52	100,95
- podatek akcyzowy	12			
V. Wynagrodzenia	13	3.880.500	3.901.618,55	100,54
VI. Ubezpieczenia społeczne i inne świadczenia	14	820.000	834.282,47	101,74
VII. Pozostałe koszty rodzajowe	15	190.000	196.501,21	103,42
VIII. Wartość sprzedanych towarów i materiałów	16	11.300	9.393,74	83,13
C. ZYSK / STRATA ZE SPRZEDAŻY (A - B)	17	**-275.315**	**-256.818,07**	**93,28**
D. POZOSTAŁE PRZYCHODY OPERACYJNE	18	**191.000**	**214.204,84**	**112,15**
I. Zysk ze zbycia niefinansowych aktywów trwałych	19	167.000	166.025,87	99,42
II. Dotacje	20			
III. Inne przychody operacyjne	21	24.000	48.178,97	200,75
E. POZOSTAŁE KOSZTY OPERACYJNE	22	**15.500**	**34.478,30**	**222,44**
I. Strata ze zbycia niefinansowych aktywów trwałych	23			
II. Aktualizacja wartości aktywów niefinansowych	24			
III. Inne koszty operacyjne	25	15.500	34.478,30	222,44
F. ZYSK / STRATA NA DZIAŁALNOŚCI OPERACYJNEJ (C+D-E)	26	**-99.815**	**-77.091,53**	**77,23**
G. PRZYCHODY FINANSOWE	27	**270.000**	**267.680,24**	**99,14**
I. Dywidendy i udziały w zyskach, w tym:	28			
- od jednostek powiązanych	29			
II. Odsetki, w tym:	30	270.000	267.680,24	99,14
- od jednostek powiązanych	31			
III. Zysk ze zbycia inwestycji	32			
IV. Aktualizacja wartości inwestycji	33			
V. Inne	34			
H. KOSZTY FINANSOWE	35			
I. Odsetki, w tym:	36			
- dla jednostek powiązanych	37			
II. Strata ze zbycia inwestycji	38			
III. Aktualizacja wartości inwestycji	39			
IV. Inne	40			
I. ZYSK/ STRATA / Z DZIAŁ. GOSPODARCZEJ (F+G-H)	41	**170.185**	**190.588,71**	**111,99**
J. WYNIK ZDARZEŃ NADZWYCZAJNYCH (J.I. – J.II.)	42			
I. Zyski nadzwyczajne	43			
II. Straty nadzwyczajne	44			
K. ZYSK/ STRATA BRUTTO (I+J)	45	**170.185**	**190.588,71**	**111,99**
L. PODATEK DOCHODOWY	46	**32.000**	**30.369**	**94,90**
POZOSTALE OBOWIĄZKOWE ZMNIEJSZENIA ZYSKU (ZWIĘKSZENIA STRATY)	47			
N. ZYSK/ STRATA / NETTO (K-L-M)	48	**138.185**	**160.219,71**	**115,95**

GŁÓWNY KSIĘGOWY
Wojewódzkiego Ośrodka Ruchu Drogowego
w Tarnobrzegu
Zofia ORZECHOWSKA

DYREKTOR
mgr Lucjusz Nadbereżny

Tarnobrzeg, 25.02.2014

sporządzono miejscowość ,data | imię i nazwisko prowadzącego księgi | imię i nazwisko kierownika

WOJEWÓDZKI OŚRODEK
RUCHU DROGOWEGO
ul. Sikorskiego 36 A
39-400 TARNOBRZEG
tel. 023-05-06

wróć

1. *Plan i wykonanie przychodów wg źródeł ich uzyskania:*

Przychody	*Plan na 2013r*	*Wykonanie na 31.12.2013r.*	*%*
Razem przychody W tym:	**6.726.150**	**6.713.911,13**	**99,82**
Przychody za egzaminy	5.600.000	5.584.477,00	99,72
Przychody za kursy	274.850	268.938,20	97,85
Przychody ze sprzedaży usług SOP	340.000	331.123,64	97,39
Przychody ze sprzedaży usług – myjnia	900	852,98	94,78
Przychody z czynszu	18.400	18.364,80	99,81
Przychody ze sprzedaży towarów SOP	14.000	11.705,21	83,61
Przychody z jazda próbna	17.000	16.564,22	97,44
Przychody z operacji finansowych	270.000	267.680,24	99,14
Pozostałe przychody operacyjne	191.000	214.204,84	112,15

2. *Plan i wykonanie kosztów w podziale na:*

- wynagrodzenia i pochodne
- remonty
- pozostałe koszty

Koszty	*Plan na 2013r.*	*Wykonanie na31.12.2013r.*	*%*
Razem koszty W tym:	**6.564.515**	**6.626.008,88**	**100,94**
Wynagrodzenia	3.880.500	3.901.618,55	100,54
Ubezpieczenia społeczne i inne narzuty na wynagrodzenia	820.00	834.282,47	101,74
Remonty	53.400	53.389,93	99,98
Pozostałe koszty	1.810.615	1.836.717,93	101,44

3.Plan inwestycyjny na 2013r. – 196.598zl

1.Odnowienie licencji na program antywirusowy 3.124zl
2.Urządzenie sieciowe 4.054zl
3.Zakup motocykli pod egzamin na kat.AM,A2,A 49.862zl
4.Zakup zestawu do pomiaru prędkości i czasu przejazdu przy egzaminie państwowym 9.840zl
5.System zarządzania kolejkowego 33.645zl
6.Sprzęt komputerowy 96.073zl

WOJEWÓDZKI OŚRODEK
RUCHU DROGOWEGO
ul. Sikorskiego 56 A
39-400 TARNOBRZEG
tel. 823-65-05

wróć

Wykonanie planu inwestycyjnego na 31.12.2013r.	***180.463,20 zł***
1.Odnowienie licencji na program antywirusowy	*3.124,20 zl*
2.Urządzenie sieciowe	*4.054,23 zl*
3.Zakup motocykli pod egzamin	*49.507,50 zl*
(Motocykl Kawasaki 2 szt. x 22.755zl=45.510,00	
Motorower Romet 1 szt. x 3.997,50)	
4.Zakup zestawu do pomiaru prędkości i czasu przejazdu przy egzaminie państwowym na kat.A1,A2,A	*9.840,00 zl*
5.System zarządzania kolejkowego	*33.645,00 zl*
6.Sprzęt komputerowy	*45.261,24zl*
7.Wartości niematerialne i prawne (licencja programu baza danych)	*35.031,03 zl*
4.Stan zobowiązań i należności :	***220.614,34 zł***
Stan zobowiązań	***219.202,48 zł***
w tym wymagalne	*o*
Stan należności	***1.411,86 zł***

GŁÓWNY KSIĘGOWY
Wojewódzkiego Ośrodka Ruchu Drogowego
w Tarnobrzegu
Zofia ORZECHOWSKA

DYREKTOR
mgr Lucjusz Nadbereżny

wróć

KZ.I.0021.6.2014.AW

INFORMACJA
z działalności Zarządu Województwa Podkarpackiego
w okresie od 7 lutego 2014 r. do 11 marca 2014 r.

W okresie objętym niniejszą informacją Zarząd Województwa Podkarpackiego obradował na posiedzeniach:
- nr 319 w dniu 13 lutego 2014 r.,
- nr 320 w dniu 17 lutego 2014 r.,
- nr 321 w dniu 18 lutego 2014 r.,
- nr 322 w dniu 20 lutego 2014 r.,
- nr 323 w dniu 21 lutego 2014 r.,
- nr 324 w dniu 24 lutego 2014 r.,
- nr 325 w dniu 25 lutego 2014 r.,
- nr 326 w dniu 28 lutego 2014 r.,
- nr 327 w dniu 4 marca 2014 r.,
- nr 328 w dniu 11 marca 2014 r.

Przedmiotem 319. posiedzenia Zarządu Województwa Podkarpackiego w dniu 13 lutego 2014 r. były następujące tematy:

1. Podjęcie uchwał Zarządu Województwa Podkarpackiego w sprawie:

- powołania komisji konkursowej ds. wyboru kandydata na stanowisko dyrektora naczelnego Teatru im. Wandy Siemaszkowej w Rzeszowie,
- wyrażenia zgody na podjęcie dodatkowych zajęć przez dyrektora naczelnego Filharmonii Podkarpackiej im. Artura Malawskiego w Rzeszowie na rzecz innego podmiotu,
- wyrażenia dyrektorowi Medycznej Szkoły Policealnej w Jaśle zgody na wykonywanie czynności przekraczających zakres pełnomocnictwa do czynności zwykłego zarządu,
- wyrażenia dyrektorowi Medycznej Szkoły Policealnej w Mielcu zgody na wykonywanie czynności przekraczających zakres pełnomocnictwa do czynności zwykłego zarządu,
- ustalenia nowego kierunku kształcenia w Medycznej Szkole Policealnej w Łańcucie,
- ustalenia nowego kierunku kształcenia w Medycznej Szkole Policealnej im. Jadwigi Iżyckiej w Przemyślu,
- wyznaczenia nauczyciela do zastępowania dyrektora Medycznej Szkoły Policealnej im. Hanny Chrzanowskiej w Stalowej Woli,
- zgody na dokonanie czynności przekraczających zakres pełnomocnictwa,
- złożenia wniosku o dofinansowanie zadania,
- „Zasad i trybu postępowania w zakresie dysponowania środkami związanymi z wyłączeniem z produkcji gruntów rolnych”,
- ustanowienia służebności gruntowej,

- przeznaczenia do sprzedaży w drodze drugich przetargów ustnych nieograniczonych nieruchomości położonych w Krośnie,
- przeznaczenia do sprzedaży w drodze drugiego przetargu ustnego nieograniczonego nieruchomości zabudowanej położonej w Krośnie przy ul. Grodzkiej,
- przeznaczenia do sprzedaży w drodze drugiego przetargu ustnego nieograniczonego nieruchomości położonej w Przemyślu,
- zatwierdzenia regulaminu przetargu pisemnego ofertowego na najem lokalu użytkowego,
- przyjęcia zakresu rzeczowo-finansowego zadań nadzorowanych przez Departament Rolnictwa, Geodezji i Gospodarki Mieniem w ramach budżetu Województwa Podkarpackiego na 2014 r.,
- przyjęcia zakresu rzeczowo-finansowego zadań realizowanych przez Podkarpackie Biuro Geodezji i Terenów Rolnych w Rzeszowie w ramach budżetu Województwa Podkarpackiego na 2014 r.,
- przyjęcia zakresu rzeczowo-finansowego zadań realizowanych przez Wojewódzki Ośrodek Dokumentacji Geodezyjnej i Kartograficznej w Rzeszowie w ramach budżetu Województwa Podkarpackiego na 2014 r.,
- zmiany Uchwały Nr 32/386/07 z dnia 17 kwietnia 2007 r., zmienionej Uchwałą Nr 117/2094/08 z dnia 25 czerwca 2008 r., zmienioną Uchwałą Nr 267/5244/10 z dnia 30 marca 2010 r. oraz Uchwałą Nr 7/135/10 z dnia 28 grudnia 2010 r. w sprawie ustalenia zasad i trybu składania i rozpatrywania wniosków o dofinansowanie kosztów utworzenia i działania zakładów aktywności zawodowej ze środków Państwowego Funduszu Rehabilitacji Osób Niepełnosprawnych, ustalenia ramowego wzoru wniosku, ramowego wzoru umowy o dofinansowanie kosztów utworzenia i działania zakładów aktywności zawodowej oraz określenia zadań Komisji do spraw opiniowania wniosków o dofinansowanie kosztów utworzenia i działania zakładów aktywności zawodowej.

  Przedmiotowa zmiana uchwały polega na dostosowaniu zasad i trybu składania i rozpatrywania wniosków o dofinansowanie kosztów utworzenia oraz działania zakładów aktywności zawodowej ze środków PFRON do aktualnie obowiązujących przepisów prawa.

- przeprowadzenia konsultacji projektu uchwały w sprawie określenia „Programu ochrony środowiska przed hałasem dla obszarów położonych w pobliżu głównych dróg w województwie podkarpackim o obciążeniu ruchem powyżej 3 milionów przejazdów rocznie”,
- wyrażenia zgody dla Wojewódzkiego Szpitala Specjalistycznego im. Fryderyka Chopina w Rzeszowie na nabycie aparatury i sprzętu medycznego,
- przeprowadzenia kontroli w Obwodzie Lecznictwa Kolejowego w Rzeszowie - s.p.z.o.z.,
- zmiany zakresu rzeczowo-finansowego zadań realizowanych przez Departament Promocji, Turystyki, Sportu i Współpracy Międzynarodowej w ramach budżetu Województwa Podkarpackiego na 2014 r.,
- upoważnienia do dokonania odbioru końcowego dwuczłonowego zespołu trakcyjnego z napędem spalinowym typu 218Md wraz z Systemem Dynamicznej Informacji Pasażerskiej oraz sprzętem komputerowym,

- udzielenia pełnomocnictwa,
- umowy użyczenia części projektu PSIM w zakresie Infrastruktury sieciowej, Infrastruktury sprzętowej i Oprogramowania, Partnerom Projektu,
- wyrażenia zgody na zabezpieczenie środków finansowych,
- zawarcia umowy /2 uchwały/,
- rozpatrzenia protestu /2 uchwały/,
- zmiany uchwały Nr 253/4901/10 Zarządu Województwa Podkarpackiego z dnia 2 lutego 2010 r.

  Przedmiotowa zmiana dotyczy uchwały w sprawie przyjęcia zaktualizowanego Podręcznika kwalifikowania wydatków w ramach Regionalnego Programu Operacyjnego Województwa Podkarpackiego na lata 2007-2013. Polega ona na:
  - rozszerzeniu kategorii wydatków „koszty obsługi księgowej, informatycznej, prawniczej, administracyjnej funduszu" o koszty „usług",
  - usunięciu z katalogu wydatków niekwalifikowalnych zapisu dotyczącego zakupu usług świadczonych w formie ryczałtu,
  - wyodrębnieniu kategorii wydatków kwalifikowalnych związanej ze sprawdzaniem stanu zobowiązań wnioskodawców/klientów funduszy,
  - uszczegółowieniu kategorii wydatków związanych z wynagrodzeniami.

- zmiany wzoru Umowy dotyczącej przygotowania indywidualnego projektu kluczowego tzw. pre-umowy oraz wzoru Decyzji dotyczącej przygotowania indywidualnego projektu kluczowego,
- zmiany uchwały Nr 245/5914/13 Zarządu Województwa Podkarpackiego w Rzeszowie z dnia 28 czerwca 2013 r.

  Przedmiotowa zmiana dotyczy uchwały w sprawie przyjęcia Listy rezerwowej Indykatywnego wykazu indywidualnych projektów kluczowych Województwa Podkarpackiego na lata 2007-2013 w ramach działania 4.4 RPO WP. Polega ona na przeniesieniu z ww. listy na listę podstawową projektu pn. „Zakup samochodów specjalnych ratownictwa wysokościowego, wodnego, technicznego i ochrony dróg oddechowych dla jednostek ratowniczo – gaśniczych komend Państwowej Straży Pożarnej woj. Podkarpackiego" /w związku z nowym limitem środków wspólnotowych w ramach IV osi priorytetowej/.

- zmiany Indykatywnego wykazu indywidualnych projektów kluczowych Województwa Podkarpackiego na lata 2007-2013,
- ogłoszenia naboru projektów rezerwowych do Indykatywnego wykazu indywidualnych projektów kluczowych Województwa Podkarpackiego na lata 2007-2013,
- zwiększenia dofinansowania ze środków Europejskiego Funduszu Rozwoju Regionalnego dla projektu pn. „Poprawa jakości systemu edukacji w Gminie Boguchwała poprzez rozbudowę i modernizację kompleksu szkolnego w Niechobrzu" realizowanego przez Gminę Boguchwała w ramach Regionalnego Programu Operacyjnego Województwa Podkarpackiego na lata 2007-2013,
- zmiany Uchwały Nr 237/5629/13 z dnia 4 czerwca 2013 r. w sprawie przyjęcia stanowiska dotyczącego rozliczania kosztów administracji i zarządzania projektu „Dokapitalizowanie Funduszu Pożyczkowego TARR S.A." realizowanego

w ramach Regionalnego Programu Operacyjnego Województwa Podkarpackiego na lata 2007 – 2013.

Przedmiotowa zmiana uchwały polega na wyrażeniu zgody na uznanie za kwalifikowane kosztów osobowych /wynagrodzeń/ Koordynatora ww. projektu ponoszonych od 01.01.2014 r. i przedstawianych do rozliczeń kosztów administracji i zarządzania w ramach Działania 1.1 Wsparcie kapitałowe przedsiębiorczości, Schemat A – Wsparcie kapitałowe funduszy Regionalnego Programu Operacyjnego Województwa Podkarpackiego na lata 2007 – 2013.

- przyjęcia stanowiska dotyczącego zwiększenia dofinansowania, zmiany terminu zakończenia oraz zakresu rzeczowego projektu kluczowego pn. „Uniwersyteckie Centrum Innowacji i Transferu Wiedzy Techniczno - Przyrodniczej" realizowanego w ramach Regionalnego Programu Operacyjnego Województwa Podkarpackiego na lata 2007-2013,
- przyjęcia stanowiska dotyczącego zmiany zakresu rzeczowego oraz zwiększenia dofinansowania dla projektu kluczowego pn. „Regionalne Centrum Transferu Nowoczesnych Technologii Wytwarzania – powiat stalowowolski" realizowanego w ramach Regionalnego Programu Operacyjnego Województwa Podkarpackiego na lata 2007-2013,
- zmiany Uchwały Nr 289/6929/13 z dnia 31 października 2013 r. w sprawie dokonania oceny strategicznej i wyboru projektów do dofinansowania z Europejskiego Funduszu Rozwoju Regionalnego w ramach działania 1.1 Wsparcie kapitałowe przedsiębiorczości, Schemat B Bezpośrednie dotacje inwestycyjne Regionalnego Programu Operacyjnego Województwa Podkarpackiego na lata 2007-2013.

Przedmiotowa zmiana uchwały polega na odstąpieniu od dofinansowania projektów i podpisania Umowy o dofinansowanie z następującymi wnioskodawcami:

1) Przedsiębiorstwem Produkcyjno - Usługowo - Handlowym "WOPROL" Jerzy Worek realizującym projekt pn.: „Nowe inwestycje w PPUH "WOPROL" Jerzy Worek celem zwiększenia konkurencyjności firmy",
2) WJM Eko – Energetyka Sp. z o.o. realizującą projekt pn.: „Dywersyfikacja działalności i wzrost konkurencyjności firmy WJM Eko-Energetyka Sp. z o. o. poprzez zakup wyposażenia stacji demontażu pojazdów wycofanych z eksploatacji",
3) Wytwórnią Preparatów Chemicznych "CHEMIA" Sebastian Paja realizującą projekt pn.: „Automatyzacja znakowania opakowań jako modernizacja procesu produkcji",
4) Zakładem Produkcji Konstrukcji "Mostostal Ropczyce" Sp. z o. o. realizującym projekt pn.: „Rozszerzenie asortymentu wytwarzanych wyrobów w oparciu o innowację technologiczną na rzecz polepszenia konkurencyjności ZPK "Mostostal Ropczyce" Sp. z o. o.",
5) KARNAT - INSTAL Tadeusz Karnat realizującym projekt pn.: „Zakup linii technologicznej cynkowania termodyfuzyjnego szansą dalszego rozwoju firmy KARNAT - INSTAL Tadeusz Karnat",
6) REPLAST Przetwórstwo Tworzyw Sztucznych S.C. Anna Szkotak, Dawid Szkotak realizującą projekt pn.: „Zakup wtryskarki i oprogramowania dla

zwiększenia potencjału produkcyjnego oraz optymalizacji zarządzania formami wtryskowymi",
7) Zakładem Poligraficznym OFFSET DRUK Adam Motyka realizującym projekt pn.: „Wdrożenie innowacyjnych rozwiązań produkcyjnych w Zakładzie Poligraficznym OFFSET DRUK",
8) ELMADEX1 Piotr Forysiński realizującym projekt pn.: „Wzrost konkurencyjności przedsiębiorstwa ELMADEX1 poprzez wdrożenie innowacyjnej technologii drukarskiej".

/powyższe podyktowane jest pisemnymi wystąpieniami wnioskodawców w sprawie rezygnacji z dofinansowania/.

- przyznania dotacji dla Górskiego Ochotniczego Pogotowia Ratunkowego w Zakopanem – Grupy Regionalnej Górskiego Ochotniczego Pogotowia Ratunkowego – Grupy Bieszczadzkiej z siedzibą w Sanoku na zadania z zakresu ratownictwa górskiego,
- zmian w budżecie Województwa Podkarpackiego na 2014 r.,
- realizacji Planu Działania na lata 2014-2015 dla Sekretariatu Regionalnego Krajowej Sieci Obszarów Wiejskich w Województwie Podkarpackim,
- zmiany uchwały z dnia 28 stycznia 2014 r. nr 316/7530/14 w sprawie zawarcia porozumienia z Wojewodą Podkarpackim dotyczącego przekazywania środków z budżetu państwa.

  Przedmiotowa zmiana uchwały podyktowana jest podpisaniem ustawy budżetowej na 2014 rok i polega na wykreśleniu ust. 2 i 3 w § 1 ww. uchwały.

- powołania komisji konkursowej do opiniowania ofert w 2014 r.

2. Wydanie postanowień Zarządu Województwa Podkarpackiego w sprawie:

- wyrażenia opinii o wniosku, o zezwolenie na realizację inwestycji drogowej pn. „Budowa drogi łączącej ul. Żwirki i Wigury z ul. Lelewela w Krośnie",
- wyrażenia opinii o wniosku, o zezwolenie na realizację inwestycji drogowej pn. „Rozbudowa ul. Słonecznej wraz z budową mostu w Krośnie",
- uzgodnienia projektu Miejscowego Planu Zagospodarowania Przestrzennego SUROCHÓW 1, obszaru położonego w miejscowości Surochów w gminie Jarosław,
- uzgodnienia projektu Miejscowego Planu Zagospodarowania Przestrzennego „Bolestraszyce 1/2012", terenu położonego w Gminie Żurawica,
- uzgodnienia projektu Miejscowego Planu Zagospodarowania Przestrzennego Nr 1/2013 w Sędziszowie Małopolskim.

3. Pozostałe tematy:

1) Informacja w sprawie wniosków o przeprowadzenie naborów projektów w osi priorytetowej II Infrastruktura techniczna RPO WP oraz zwiększenia dofinansowania projektów realizowanych w tej osi priorytetowej.
2) Informacja dotycząca stanu zaawansowania prac nad Programem Strategicznego Rozwoju Bieszczad i Programem Strategicznym „Błękitny San".

3) Informacja o zleceniach płatności ze środków europejskich przekazanych do Banku Gospodarstwa Krajowego oraz o płatnościach dokonanych na rzecz beneficjentów w miesiącu styczniu 2014 r. w ramach RPO WP.
4) Informacja o stanie zaawansowania prac nad zmianą Planu Zagospodarowania Przestrzennego Województwa Podkarpackiego – Perspektywa 2030.
5) Informacja o stanie wdrażania osi II-VII Regionalnego Programu Operacyjnego Województwa Podkarpackiego na lata 2007-2013. Stan na 31 grudnia 2013 r.
6) Wniosek o dokonanie zmian w wykazie przedsięwzięć stanowiącym załącznik nr 2 do wieloletniej prognozy finansowej Województwa Podkarpackiego.

Przedmiotem 3 20. posiedzenia Zarządu Województwa Podkarpackiego w dniu 17 lutego 2014 r. były następujące tematy:

1. Informacja na temat umorzenia kwot należności nienależnie pobranych i wykorzystanych niezgodnie z przeznaczeniem przez Wojewódzki Podkarpacki Szpital Psychiatryczny w Żurawicy.
2. Omówienie działań podejmowanych w związku z wstrzymaniem przez Komisję Europejską certyfikacji środków unijnych dla Województwa Podkarpackiego.

Przedmiotem 321. posiedzenia Zarządu Województwa Podkarpackiego w dniu 18 lutego 2014 r. były następujące tematy:

1. Podjęcie uchwał Zarządu Województwa Podkarpackiego w sprawie:

- przyjęcia projektu zmiany Planu Zagospodarowania Przestrzennego Województwa Podkarpackiego - perspektywa 2030 wraz z Prognozą oddziaływania na środowisko w celu przekazania do konsultacji społecznych,
- zawarcia porozumienia z Gminą Miasto Rzeszów,
- zawarcia porozumienia ze Stowarzyszeniem Rodzina Kolpinga w Jarosławiu,
- przyjęcia Rocznego planu działań informacyjno-promocyjnych na 2014 rok,
- rozpatrzenia protestu /7 uchwał/,
- nieodpłatnego przekazania na rzecz Wojewódzkiego Szpitala im. Zofii z Zamoyskich Tarnowskiej w Tarnobrzegu samochodu służbowego wraz z radiem samochodowym, radiem CB i anteną CB stanowiących wyposażenie Wojewódzkiego Urzędu Pracy w Rzeszowie,
- zawarcia umowy dotacji dotyczącej realizacji zadania polegającego na prowadzeniu Głównego Punktu Informacyjnego Funduszy Europejskich i Lokalnych Punktów Informacyjnych,
- zgody na kontynuację czasowego przeniesienia przez Muzeum Okręgowe w Rzeszowie eksponatów muzealnych,
- przekazania stanowiska,
- realizacji Planu Działania na lata 2014-2015 dla Sekretariatu Regionalnego Krajowej Sieci Obszarów Wiejskich w Województwie Podkarpackim /2 uchwały/,
- uznania za celową realizację zadania publicznego pod nazwą „Młodzi – Młodym, Wierzę w Syna Bożego” przez Stowarzyszenie „Tak Życiu” z Rzeszowa,
- przyjęcia protokołu z wyników konsultacji projektów uchwał w sprawach parków krajobrazowych,

- przyznania dotacji celowej dla Wojewódzkiego Szpitala im. Św. Ojca Pio w Przemyślu,
- przyznania dotacji celowej dla Wojewódzkiego Szpitala Podkarpackiego im. Jana Pawła II w Krośnie,
- zmiany uchwały Nr 246/5959/13 Zarządu Województwa Podkarpackiego w Rzeszowie z dnia 2 lipca 2013 r. w sprawie przekazania sieci i urządzeń elektroenergetycznych wykonanych w ramach realizacji zadania pod nazwą ,,Rozbudowa drogi wojewódzkiej nr 877 Naklik – Łańcut – Dylągówka – Szklary, odcinek granica województwa – Leżajsk" na rzecz PGE Dystrybucja S.A. z siedzibą w Lublinie.

  Przedmiotowa zmiana uchwały polega na aktualizacji kwoty przebudowy sieci i urządzeń elektroenergetycznych, która wzrosła do poziomu 282 953,74 zł w stosunku do kwoty 269 390,26 zł pierwotnie planowanej.

- wyrażenia zgody na zamieszczenie materiału informacyjno – promocyjnego o charakterze gospodarczym,
- udzielenia dotacji na realizację zadań w ramach sportu kwalifikowanego w 2014 roku,
- zmian w Regulaminie Organizacyjnym Urzędu Marszałkowskiego Województwa Podkarpackiego w Rzeszowie,
- zmian w budżecie województwa podkarpackiego na 2014 r.,
- zaopiniowania wniosku Krakowskiego Parku Technologicznego Sp. z o.o.

2. Przyjęcie projektów uchwał Sejmiku Województwa Podkarpackiego.

Zarząd Województwa przyjął 3 projekty uchwały Sejmiku Województwa, które przekazano pod obrady Sejmiku Województwa.

3. Wydanie postanowień Zarządu Województwa Podkarpackiego w sprawie:

- uzgodnienia projektu zmiany Nr 2 Miejscowego Planu Zagospodarowania Przestrzennego „USŁUGI - BUDOWNICTWO MIESZKANIOWE W TRYŃCZY",
- uzgodnienia projektu Miejscowego Planu Zagospodarowania Przestrzennego miasta Jasła dla obszaru „Śródmieście - Floriańska",
- uzgodnienia projektu Miejscowego Planu Zagospodarowania Przestrzennego miasta Jasła dla obszaru „Żółków - I",
- wyrażenia opinii o wniosku, o zezwoleniu na realizację inwestycji drogowej pn. „Rozbudowa publicznej drogi gminnej – ulicy Kwiatkowskiego wraz z niezbędną infrastrukturą techniczną, instalacjami i urządzeniami budowlanymi w Rzeszowie".

4. Pozostałe tematy:

1) Informacja o zleceniach płatności przekazanych do Banku Gospodarstwa Krajowego oraz płatnościach dokonanych przez BGK.
2) Informacja dotycząca obrotu nieruchomościami pozostającymi w zasobie wojewódzkim za 2013 rok.
3) Wniosek o dokonanie zmiany w wykazie przedsięwzięć stanowiącym załącznik nr 2 do Wieloletniej Prognozy Finansowej Województwa Podkarpackiego.

4) Informacja na temat wniosku Starosty Sanockiego o współprowadzenie Muzeum Historycznego w Sanoku.

Przedmiotem 3 22. posiedzenia Zarządu Województwa Podkarpackiego w dniu 18 lutego 2014 r. był następujący temat:

1. **Podjęcie uchwały Zarządu Województwa Podkarpackiego w sprawie odwołania przetargu pisemnego nieograniczonego na zb ycie nieruchomości obejmującej działki 425/17 i 425/21 położone w Tajęcinie i działkę 1867/172 położoną w Jasionce gmina Trzebownisko, będących własnością Województwa Podkarpackiego.**

Przedmiotem 3 23. posiedzenia Zarządu Województwa P odkarpackiego w dniu 21 lutego 2014 r. były następujące tematy:

1. **Podjęcie uchwał Zarządu Województwa Podkarpackiego w sprawie:**

– przyjęcia planu wykorzystania zasobu nieruchomości Województwa Podkarpackiego,
– odwołania dyrektora Centrum Kulturalnego w Przemyślu.

2. **Pozostałe tematy:**

1) Zajęcie stanowiska w sprawie przekazania nieruchomości położonych w Rzeszowie, w rejonie ul. Witosa.

Przedmiotem 3 24. posiedzenia Zarządu Województwa Podkarpackiego w dniu 24 lutego 2014 r. były następujące tematy:

1. **Podjęcie uchwały Zarządu Województwa Podkarpackiego w sprawie przyjęcia autopoprawki do projektu Uchwały Sejmiku Województwa Podkarpackiego w sprawie stanowiska dotyczącego sytuacji na Ukrainie.**

3. **Przyjęcie projektu uchwały Sejmiku Województwa Podkarpackiego.**

   Zarząd Województwa przyjął projekt uchwały Sejmiku Województwa, który przekazano pod obrady Sejmiku Województwa.

Przedmiotem 3 25. posiedzenia Zarządu Województwa Podkarpackiego w dniu 25 lutego 2014 r. były następujące tematy:

1. **Podjęcie uchwał Zarządu Województwa Podkarpackiego w sprawie:**

– wyboru ofert i udzielenia dotacji w ramach otwartego konkursu ofert pn. „Wydarzenia kulturalne” na realizację zadań publicznych Województwa Podkarpackiego w zakresie kultury w 2014 roku,

- wyboru ofert i udzielenia dotacji w ramach otwartego konkursu ofert pn. „Tradycja” na realizację zadań publicznych Województwa Podkarpackiego w zakresie kultury w 2014 roku,
- przyznania stypendium twórczego,
- ustalenia nowych kierunków kształcenia w Medycznej Szkole Policealnej im. Hanny Chrzanowskiej w Stalowej Woli,
- ustalenia nowego kierunku kształcenia w Medycznej Szkole Policealnej im. Anny Jenke w Sanoku,
- przeprowadzenia konsultacji społecznych projektu „Ramowego programu oddziaływań korekcyjno - edukacyjnych dla osób stosujących przemoc w rodzinie”,
- przeprowadzenia konsultacji społecznych projektu „Wojewódzkiego Programu Przeciwdziałania Przemocy w Rodzinie na lata 2014 - 2020”,
- przeprowadzenia konsultacji społecznych projektu „Ramowego programu ochrony ofiar przemocy w rodzinie”,
- przeprowadzenia konsultacji społecznych projektu „Wojewódzkiego Programu Profilaktyki i Rozwiązywania Problemów Alkoholowych na lata 2014 - 2020”,
- ogłoszenia otwartego konkursu ofert na realizację w 2014 roku zadań z zakresu przeciwdziałania narkomanii określonych w Wojewódzkim Programie Przeciwdziałania Narkomanii na lata 2012-2016,
- przyjęcia sprawozdania z działalności w 2013 roku oraz planu działania na rok 2014 Oddziału Ośrodek Adopcyjny Regionalnego Ośrodka Polityki Społecznej w Rzeszowie,
- przyjęcia zakresu rzeczowo-finansowego zadań budżetowych realizowanych przez Regionalny Ośrodek Polityki Społecznej w Rzeszowie w ramach budżetu na 2014 r.,
- wyrażenia zgody dla Wojewódzkiego Szpitala im. Św. Ojca Pio w Przemyślu na dokonanie cesji wierzytelności,
- przeprowadzenia kontroli w Wojewódzkim Ośrodku Medycyny Pracy w Rzeszowie,
- ogłoszenia konkursu na stanowisko dyrektora Obwodu Lecznictwa Kolejowego w Przemyślu Samodzielnego Publicznego Zakładu Opieki Zdrowotnej,
- powierzenia pełnienia obowiązków dyrektora Wojewódzkiego Szpitala im. Zofii z Zamoyskich Tarnowskiej w Tarnobrzegu,
- stanowiska Zarządu Województwa Podkarpackiego dotyczącego zmiany kategorii drogi gminnej Nr 119601R ul. Słonecznej w Krośnie na kategorię drogi powiatowej,
- wyrażenia zgody na realizację Programów Funkcjonalno – Użytkowych na wykonanie budowy łączników autostrady A4 z drogą krajową Nr 4,
- wyrażenia zgody Dyrektorowi Podkarpackiego Zarządu Dróg Wojewódzkich w Rzeszowie na dokonanie czynności przekraczających zakres pełnomocnictwa,
- udostępnienia Operatorowi pojazdu szynowego do wykonywania kolejowych przewozów pasażerskich,
- przyznania dotacji na realizację zadań publicznych Województwa Podkarpackiego w dziedzinie kultury fizycznej w 2014 roku,
- przyznania stypendiów sportowych w 2014 roku,
- wyrażenia zgody na podpisanie porozumienia z Polsko – Ukraińską Izbą Gospodarczą w sprawie współorganizacji konferencji pt. „Granica polsko – ukraińska. Szansa czy bariera rozwoju społecznego i gospodarczego.

Współpraca transgraniczna – doświadczenia, wnioski, perspektywy" w Krasiczynie,

- przeprowadzenia kontroli w Podkarpackim Centrum Chorób Płuc w Rzeszowie,
- zmiany uchwały Nr 270/6564/13 Zarządu Województwa Podkarpackiego w Rzeszowie z dnia 17 września 2013 r.

Przedmiotowa zmiana dotyczy uchwały w sprawie udzielenia pełnomocnictwa Dyrektorowi Wojewódzkiego Urzędu Pracy w Rzeszowie /WUP/. Polega ona na rozszerzeniu katalogu osób o kierowników komórek organizacyjnych WUP, którym dyrektor jednostki może udzielać dalszych pełnomocnictw.

- zmiany uchwały Nr 291/7021/13 Zarządu Województwa Podkarpackiego z dnia 12 listopada 2013 r.

Przedmiotowa zmiana dotyczy uchwały w sprawie przyjęcia Rocznego Planu Kontroli Regionalnego Programu Operacyjnego Województwa Podkarpackiego na rok 2014. Polega ona na odstąpieniu od dotychczasowej zasady przeprowadzania 100% kontroli na miejscu na zakończenie realizacji projektu w ramach osi priorytetowej I Konkurencyjna i innowacyjna gospodarka, działanie 1.1 Wsparcie kapitałowe przedsiębiorczości, schemat B Bezpośrednie dotacje inwestycyjne i zastąpieniu jej kontrolą na próbie.

- wyrażenia zgody na zawarcie aneksu nr 4/14 do umowy partnerskiej z dnia 17 listopada 2008 r.,
- udzielenia pełnomocnictwa,
- zatwierdzenia Sprawozdania okresowego Instytucji Zarządzającej RPO WP z realizacji Regionalnego Programu Operacyjnego Województwa Podkarpackiego na lata 2007-2013 za II półrocze 2013 r.,
- zmiany uchwały Nr 135/3065/12 Zarządu Województwa Podkarpackiego z dnia 2 maja 2012 r.

Przedmiotowa zmiana dotyczy uchwały w sprawie powołania Zespołu ds. programowania polityki spójności w okresie 2014-2020. W związku ze zmianą składu Zarządu Województwa Podkarpackiego zaistniała konieczność wprowadzenia stosowanych zmian do Regulaminu pracy ww. zespołu.

- realokacji środków w ramach Regionalnego Programu Operacyjnego Województwa Podkarpackiego na lata 2007-2013,
- aktualizacji Okresowego planu ewaluacji RPO WP na rok 2014,
- zmiany Uchwały Nr 196/4576/12 z dnia 11 grudnia 2012 r. w sprawie dokonania oceny strategicznej i wyboru projektów do dofinansowania z Europejskiego Funduszu Rozwoju Regionalnego w ramach działania 1.2 Instytucje otoczenia biznesu Regionalnego Programu Operacyjnego Województwa Podkarpackiego na lata 2007-2013.

Przedmiotowa zmiana polega na rozwiązaniu Umowy o dofinansowanie projektu pn.: „Wdrażanie nowych usług świadczonych przez PAKD Sp. z o.o. na rzecz MŚP", zawartej z Podkarpacką Agencją Konsultingowo Doradczą Sp. z o.o., a tym samym skreśleniu pozycji nr 7 w Załączniku Nr 3 do ww. uchwały.

- zmiany Uchwały Nr 282/5582/10 z dnia 21 maja 2010 r. w sprawie dokonania oceny strategicznej i wyboru projektów do dofinansowania z Europejskiego Funduszu Rozwoju Regionalnego w ramach działania 1.1 Wsparcie kapitałowe przedsiębiorczości, Schemat B Bezpośrednie dotacje inwestycyjne Regionalnego Programu Operacyjnego Województwa Podkarpackiego na lata 2007-2013.

  Przedmiotowa zmiana uchwały polega na rozwiązaniu Umowy o dofinansowanie projektu pn: „Wzrost konkurencyjności firmy CENTRUM SMAK poprzez zakup innowacyjnych urządzeń do rozszerzenia zakresu prowadzonej działalności na terenie powiatu rzeszowskiego", zawartej ze Sklepem wielobranżowym „CENTRUM - SMAK" Kazimierz Myrda.

- zmiany Uchwały Nr 282/5582/10 z dnia 21 maja 2010 r. w sprawie dokonania oceny strategicznej i wyboru projektów do dofinansowania z Europejskiego Funduszu Rozwoju Regionalnego w ramach działania 1.1 Wsparcie kapitałowe przedsiębiorczości, Schemat B Bezpośrednie dotacje inwestycyjne Regionalnego Programu Operacyjnego Województwa Podkarpackiego na lata 2007-2013.

  Przedmiotowa zmiana polega na wykreśleniu pozycji nr 153 w załączniku nr 8 do ww. uchwały w związku z rozwiązaniem umowy o dofinansowanie projektu pn.: „Centrum Turystyczno Hotelarskie „KOS-IMEX"", zawartej z Przedsiębiorstwem Produkcyjno – Handlowo – Usługowym „KOS-IMEX" Spółka z Ograniczoną Odpowiedzialnością.

- zmiany uchwały nr 40/753/11 Zarządu Województwa Podkarpackiego z dnia 19 kwietnia 2011 r. w sprawie dokonania oceny strategicznej i wyboru indywidualnego projektu kluczowego do dofinansowania z Europejskiego Funduszu Rozwoju Regionalnego w ramach osi priorytetowej I Konkurencyjna i innowacyjna gospodarka, działania 1.3 Regionalny System Innowacji, Regionalnego Programu Operacyjnego Województwa Podkarpackiego na lata 2007-2013.

  Przedmiotowa zmiana uchwały polega na dokonaniu ponownej oceny strategicznej wniosku Gminy Krosno o dofinansowanie indywidualnego projektu kluczowego pn. „Regionalne Centrum Edukacji Zawodowej i Nowoczesnych Technologii w Krośnie", któremu przyznano 20 pkt.

- przyjęcia stanowiska dotyczącego dalszego sposobu procedowania w zakresie projektu wybranego do dofinansowania Uchwałą Zarządu Województwa Podkarpackiego Nr 282/5582/10 z dnia 21 maja 2010 r. w sprawie dokonania oceny strategicznej i wyboru projektów do dofinansowania z Europejskiego Funduszu Rozwoju Regionalnego w ramach działania 1.1 Wsparcie kapitałowe przedsiębiorczości, Schemat B – Bezpośrednie dotacje inwestycyjne Regionalnego Programu Operacyjnego Województwa Podkarpackiego na lata 2007-2013 /2 uchwały/,
- przyjęcia stanowiska dotyczącego zwiększenia dofinansowania, zmiany zakresu rzeczowego oraz wyrażenia zgody na zmianę terminów zakończenia realizacji projektu kluczowego pn. „Regionalne Centrum Transferu Nowoczesnych Technologii Wytwarzania – Powiat Łańcucki" realizowanego w ramach

Regionalnego Programu Operacyjnego Województwa Podkarpackiego na lata 2007-2013,
- wyboru projektów do dofinansowania z EFRR w ramach osi priorytetowej V Infrastruktura publiczna, działanie 5.1 Infrastruktura edukacyjna, schemat B – System oświaty RPO WP na lata 2007-2013 oraz zmiany uchwały nr 225/5368/13 z dnia 23 kwietnia 2013 r., zmienionej uchwałą nr 225/5915/13 z dnia 28 czerwca 2013 r., uchwałą nr 252/6129/13 z dnia 23 lipca 2013 r. i uchwałą nr 270/6555/13 z dnia 17 września 2013 r.,
- wyrażenia zgody na dokonanie cesji wierzytelności z umowy o dofinansowanie projektu,
- zmiany decyzji o realizacji indywidualnego projektu kluczowego-własnego w ramach osi priorytetowych I – VII Regionalnego Programu Operacyjnego Województwa Podkarpackiego na lata 2007-2013 – wersja: zaliczka do 100% dotacji,
- zmiany decyzji o realizacji indywidualnego projektu kluczowego – własnego w ramach osi priorytetowych I – VII Regionalnego Programu Operacyjnego Województwa Podkarpackiego na lata 2007-2013 – wersja: zaliczka do 100% dotacji,
- zmian w budżecie Województwa Podkarpackiego na 2014 r.,
- planu finansowego zadań z zakresu administracji rządowej oraz innych zadań zleconych województwu podkarpackiemu ustawami na 2014 r.

2. Wydanie postanowień Zarządu Województwa Podkarpackiego w sprawie:

- uzgodnienia projektu Miejscowego Planu Zagospodarowania Przestrzennego Nr 219/5/2011 w rejonie ulic Przemysłowej i Boya - Żeleńskiego w Rzeszowie,
- uzgodnienia projektu Miejscowego Planu Zagospodarowania Przestrzennego miasta Zagórz w rejonie skrzyżowania ulic: Piłsudskiego i Gubrynowicza,
- uzgodnienia projektu Miejscowego Planu Zagospodarowania Przestrzennego miasta Zagórz „CENTRUM",
- uzgodnienia projektu Jedenastej Zmiany Studium uwarunkowań i kierunków zagospodarowania przestrzennego Gminy Sanok,
- wszczęcia z urzędu postępowania w sprawie zwrotu przez Gminę Czudec środków przeznaczonych na realizację programów finansowanych z udziałem środków europejskich przyznanych na podstawie umowy o dofinansowanie projektu w ramach osi priorytetowych I – VII Regionalnego Programu Operacyjnego Województwa Podkarpackiego na lata 2007 - 2013 – wersja: zaliczka do 60% dotacji i refundacja „Uporządkowanie gospodarki ściekowej Gminy Czudec".

3. Pozostałe tematy.

1) Informacja na temat kontroli na zakończenie realizacji projektu „Wdrożenie innowacyjnych technologii przygotowania i ekspozycji reklamy w firmie PAIR w Krośnie".

Przedmiotem 326. posiedzenia Zarządu Województwa Podkarpackiego w dniu 28 lutego 2014 r. był następujący temat:

1. **Podjęcie uchwały Zarządu Województwa P odkarpackiego w s prawie zmiany uchwały Nr 321/7694/14 Zarządu Województwa Podkarpackiego w Rzeszowie z dnia 18 lutego 2014 r.**

   Przedmiotowa zmiana dotyczy uchwały w sprawie realizacji Planu Działania na lata 2014-2015 dla Sekretariatu Regionalnego Krajowej Sieci Obszarów Wiejskich w Województwie Podkarpackim i polega na zwiększeniu dofinansowania konferencji pn. „Kobieta innowacyjna" z kwoty 8 tys. zł do kwoty 10 tys. zł /z uwagi na duże zainteresowanie uczestników/.

Przedmiotem 3 27. posiedzenia Zarządu Województwa Podkarpackiego w dniu 4 marca 2014 r. były następujące tematy:

1. **Podjęcie uchwał Zarządu Województwa Podkarpackiego w sprawie:**

- przyjęcia stanowiska dot. braku podstaw prawnych do zwrotu aktualnej wartości pieniężnej za nieruchomość położoną w Potoku gmina Jedlicze oraz do jej zwrotu do Zasobu Własności Rolnej Skarbu Państwa,
- zatwierdzenia sprawozdania z realizacji Programu Działalności Podkarpackiego Ośrodka Doradztwa Rolniczego w Boguchwale za 2013 rok,
- wyrażenia zgody na dokonanie zmian w Programie Działalności Podkarpackiego Ośrodka Doradztwa Rolniczego w Boguchwale na 2014 rok,
- realizacji Planu Działania na lata 2014-2015 dla Sekretariatu Regionalnego Krajowej Sieci Obszarów Wiejskich w Województwie Podkarpackim /2 uchwały/,
- realizacji Rocznego Planu Komunikacyjnego PROW 2007-2013 na 2014 rok oraz w sprawie realizacji Planu Działania na lata 2014-2015 dla Sekretariatu Regionalnego Krajowej Sieci Obszarów Wiejskich w Województwie Podkarpackim,
- zawarcia z Wojewodą Podkarpackim umowy dotyczącej przekazywania środków z budżetu państwa,
- przyjęcia pomocy rzeczowej od Gminy Wadowice Górne,
- udzielenia pełnomocnictwa,
- ogłoszenia o zamiarze przeprowadzenia postępowania o udzielenie zamówienia publicznego na świadczenie usług użyteczności publicznej w zakresie publicznego transportu zbiorowego w transporcie kolejowym,
- ogłoszenia o zamiarze przeprowadzenia postępowania o udzielenie koncesji na świadczenie usług w zakresie publicznego transportu zbiorowego w transporcie drogowym,
- zapłaty Miejskiemu Zakładowi Komunikacji Spółka z ograniczoną odpowiedzialnością w Jarosławiu odszkodowania z tytułu odmowy zawarcia w 2008 roku umowy określającej zasady przekazywania dopłat do krajowych autobusowych przewozów pasażerskich,
- zmieniająca uchwałę w sprawie wydłużenia terminu na obronę rozprawy doktorskiej przez uczestnika projektu pn. „Podkarpacki fundusz stypendialny dla doktorantów".

  Przedmiotowa zmiana uchwały polega na wydłużeniu terminu na obronę rozprawy doktorskiej przez uczestnika ww. projektu Pana Kazimierza Macnara do dnia 31 marca 2014 r.

- przyjęcia planu dofinansowania form doskonalenia zawodowego nauczycieli w roku 2014,
- uchylenia uchwały,
- wyrażenia zgody na podjęcie dodatkowego zajęcia przez dyrektora naczelnego Filharmonii Podkarpackiej im. Artura Malawskiego w Rzeszowie na rzecz innego podmiotu,
- wyboru ofert i udzielenia dotacji w ramach otwartego konkursu ofert pn. „Wyprawy w świat teatru" na realizację zadań publicznych Województwa Podkarpackiego w zakresie kultury w 2014 roku,
- złożenia wniosku do Zarządu Spółki „Uzdrowisko Horyniec" Spółka z ograniczoną odpowiedzialnością o wpis do księgi udziałów,
- zmiany Uchwały Nr 269/5297/10 Zarządu Województwa Podkarpackiego z dnia 13 kwietnia 2010 r. w sprawie udzielenia pożyczki długoterminowej Specjalistycznemu Zespołowi Gruźlicy i Chorób Płuc w Rzeszowie.

  Przedmiotowa zmiana uchwały podyktowana jest przesunięciem terminu spłaty rat pożyczki udzielonej szpitalowi oraz zmianą nazwy pożyczkobiorcy.

- wystąpienia do Rady Społecznej działającej przy Wojewódzkim Podkarpackim Szpitalu Psychiatrycznym im. prof. Eugeniusza Brzezickiego w Żurawicy o wydanie opinii w przedmiocie odwołania Dyrektora Wojewódzkiego Podkarpackiego Szpitala Psychiatrycznego im. prof. Eugeniusza Brzezickiego w Żurawicy,
- przyjęcia Programu wsparcia leczenia niepłodności mieszkańców Podkarpacia metodą Naprotechnologii na lata 2014 – 2016,
- uznania za celową realizację zadania publicznego pod nazwą „Przegląd Filmowy „Siła 21. Chromosomu"" przez Stowarzyszenie Pomocy Osobom Niepełnosprawnym „Iskierka" w Kolbuszowej Dolnej - w ramach realizacji „Wojewódzkiego Programu Na Rzecz Wyrównywania Szans Osób Niepełnosprawnych i Przeciwdziałania Ich Wykluczeniu Społecznemu na lata 2008-2020",
- zatwierdzenia kwartalnego zestawienia nieprawidłowości niepodlegających raportowaniu do Komisji Europejskiej,
- przyjęcia stanowiska dotyczącego dalszego sposobu procedowania w zakresie projektu wybranego do dofinansowania Uchwałą Zarządu Województwa Podkarpackiego Nr 282/5582/10 z dnia 21 maja 2010 r. w sprawie dokonania oceny strategicznej i wyboru projektów do dofinansowania z Europejskiego Funduszu Rozwoju Regionalnego w ramach działania 1.1 Wsparcie kapitałowe przedsiębiorczości, Schemat B – Bezpośrednie dotacje inwestycyjne Regionalnego Programu Operacyjnego Województwa Podkarpackiego na lata 2007-2013,
- przyjęcia stanowiska dotyczącego dalszego sposobu procedowania w zakresie projektu wybranego do dofinansowania Uchwałą Zarządu Województwa Podkarpackiego Nr 282/5582/10 z dnia 21 maja 2010 r. w sprawie dokonania oceny strategicznej i wyboru projektów do dofinansowania z Europejskiego Funduszu Rozwoju Regionalnego w ramach działania 1.1 Wsparcie kapitałowe przedsiębiorczości, Schemat B – Bezpośrednie dotacje inwestycyjne Regionalnego Programu Operacyjnego Województwa Podkarpackiego na lata 2007-2013,

- zmiany Uchwały Nr 147/3403/12 z dnia 19 czerwca 2012 r. w sprawie wyboru projektów z listy rezerwowej do dofinansowania z Europejskiego Funduszu Rozwoju Regionalnego w ramach osi priorytetowej I Konkurencyjna i Innowacyjna gospodarka działania 1.1 Wsparcie kapitałowe przedsiębiorczości, Schemat B - Bezpośrednie dotacje inwestycyjne Regionalnego Programu Operacyjnego Województwa Podkarpackiego na lata 2007-2013 oraz w sprawie zmiany Uchwały Nr 282/5582/10 Zarządu Województwa Podkarpackiego w Rzeszowie z dnia 21 maja 2010 r.

  Przedmiotowa zmiana uchwały dotyczy rozwiązania Umowy o dofinansowanie projektu pn. „Zakup innowacyjnych technologii do produkcji wyrobów ciastkarskich i piekarniczych – nowe produkty, nowe rozwiązania, nowe możliwości", zawartej z Cukiernią - Piekarnią Radosław Rak, 36-062 Zaczernie 955.

- zmiany Uchwały Nr 289/6929/13 z dnia 31 października 2013 r. w sprawie dokonania oceny strategicznej i wyboru projektów do dofinansowania z Europejskiego Funduszu Rozwoju Regionalnego w ramach działania 1.1 Wsparcie kapitałowe przedsiębiorczości, Schemat B Bezpośrednie dotacje inwestycyjne Regionalnego Programu Operacyjnego Województwa Podkarpackiego na lata 2007-2013.

  Przedmiotowa zmiana uchwały polega na odstąpieniu od dofinansowania projektów i podpisania Umowy o dofinansowanie z następującymi wnioskodawcami:
  1) Baudziedzic sp. z o.o. Spółką komandytową realizującą projekt pn. „Zakup innowacyjnego systemu szalunków i ERP dla firmy Baudziedzic",
  2) P.P.H.U. "KOS" K. MAZUR, W. ZYCH spółka cywilna realizującym projekt pn. „Podniesienie konkurencyjności przedsiębiorstwa P.P.H.U. "KOS" poprzez zakup i instalacje systemów fotowoltaicznych do produkcji energii elektrycznej",
  3) Fabryką Armatur "JAFAR" S.A. realizującą projekt pn. „Wdrożenie do produkcji zasuw klinowych do gazu z króćcami stalowymi do wspawania oraz rur PE do zgrzewania",
  4) URSA MAIOR Sp. z o.o. SKA realizującą projekt pn. „Dywersyfikacja oferty i podniesienie konkurencyjności URSA MAIOR SKA poprzez budowę inteligentnej sieci energetyczno – dystrybucyjnej opartej o odnawialne źródła energii".

  oraz skreśleniu pozycji Nr 96, 198, 148, 142 w Załączniku Nr 3 do ww. Uchwały . /powyższe podyktowane jest pisemnymi wystąpieniami wnioskodawców w sprawie rezygnacji z dofinansowania/.

- dokonania oceny strategicznej i wyboru projektów do dofinansowania z Europejskiego Funduszu Rozwoju Regionalnego w ramach działania 1.3 Regionalny system innowacji Regionalnego Programu Operacyjnego Województwa Podkarpackiego na lata 2007-2013 – nabór 2013,
- zmiany Uchwały Nr 196/4576/12 z dnia 11 grudnia 2012 r. w sprawie dokonania oceny strategicznej i wyboru projektów do dofinansowania z Europejskiego Funduszu Rozwoju Regionalnego w ramach działania 1.2 Instytucje otoczenia

biznesu Regionalnego Programu Operacyjnego Województwa Podkarpackiego na lata 2007-2013.

Przedmiotowa zmiana uchwały polega na rozwiązaniu Umowy o dofinansowanie projektu pn.: „Nowoczesne usługi dla MŚP szansą rozwoju dla UFP", zawartej z Uniwersyteckim Forum Przedsiębiorczości.

- upoważnienia do zaciągnięcia zobowiązań na rok 2015.

2. Przyjęcie projektów uchwał Sejmiku Województwa Podkarpackiego.

Zarząd Województwa przyjął 16 projektów uchwał Sejmiku Województwa, które przekazano pod obrady Sejmiku Województwa.

3. Wydanie decyzji Zarządu Województwa Podkarpackiego w sprawie:

- ustanowienia trwałego zarządu na rzecz Podkarpackiego Zarządu Dróg Wojewódzkich /2 decyzje/,

4. Wydanie postanowień Zarządu Województwa Podkarpackiego w sprawie:

- wyrażenia opinii o wniosku, o zezwoleniu na realizację inwestycji drogowej pn. „Rozbudowa ul. Sulikowskiego – odcinek 3 budowa drogi łączącej ul. Sulikowskiego z ul. Rocha",
- wyrażenia opinii o wniosku, o zezwoleniu na realizację inwestycji drogowej pn. „Rozbudowa drogi wojewódzkiej nr 872 Łoniów – Baranów Sandomierski – Nisko polegającą na budowie ścieżki rowerowej od km 24+077.50 do km 24+762.30 strona lewa w m. Huta Komorowska",
- wyrażenia opinii o wniosku, o zezwoleniu na realizację inwestycji drogowej pn. „Budowa drogi od ul. Załęskiej do ul. Lubelskiej wraz z budową mostu na rzece Wisłok",
- uzgodnienia projektu Miejscowego Planu Zagospodarowania Przestrzennego o nazwie „Czerteż 1/2013" terenu położonego w Gminie Sanok,
- uzgodnienia projektu Miejscowego Planu Zagospodarowania Przestrzennego „Załęże - farma fotowoltaiczna" w gminie Osiek Jasielski,
- uzgodnienia projektu I zmiany Miejscowego Planu Zagospodarowania Przestrzennego terenu „Osiedla Północ II" w Sokołowie Młp.,
- uzgodnienia projektu trzeciej zmiany Studium uwarunkowań i kierunków zagospodarowania przestrzennego Gminy Osiek Jasielski.

5. Pozostałe tematy:

1) Informacja nt. stanu wdrażania Regionalnego Programu Operacyjnego Województwa Podkarpackiego na lata 2007-2013 w kontekście zasady n+3/n+2 za II półrocze 2013 r.
2) Zajęcie stanowiska w sprawie wniosku Burmistrza Miasta Przeworska o wsparcie finansowe na realizację zadania w ramach programu Ministra Kultury i Dziedzictwa Narodowego „Rozwój infrastruktury kultury", priorytetu: Infrastruktura domów kultury.

3) Zajęcie stanowiska w sprawie zwiększenia wynagrodzeń dla pracowników instytucji kultury.
4) Zajęcie stanowiska w sprawie zabezpieczenia środków na wkład własny do zadań realizowanych przez instytucje kultury, współfinansowanych przez podmioty zewnętrzne.

Przedmiotem 3 28. posiedzenia Zarządu Województwa Podkarpackiego w dniu 11 marca 2014 r. były następujące tematy:

1. Podjęcie uchwał Zarządu Województwa Podkarpackiego w sprawie:

- wyboru ofert i udzielenia dotacji w ramach otwartego konkursu ofert pn. „2014 - Rok Rodziny Ulmów" na realizację zadań publicznych Województwa Podkarpackiego w zakresie kultury w 2014 roku,
- zmiany zakresu rzeczowo-finansowego zadań budżetowych realizowanych przez Departament Kultury i Ochrony Dziedzictwa Narodowego w ramach budżetu Województwa Podkarpackiego na 2014 rok,
- wyrażenia zgody dla dyrektora Zespołu Kolegiów Nauczycielskich w Tarnobrzegu na nieodpłatne przekazanie wyposażenia z Zespołu Kolegiów Nauczycielskich w Tarnobrzegu na rzecz Medycznej Szkoły Policealnej im. Hanny Chrzanowskiej w Stalowej Woli,
- przyjęcia zakresu rzeczowo-finansowego zadań budżetowych realizowanych przez Biuro Nadzoru Właścicielskiego i Analiz Ekonomicznych,
- realizacji Rocznego Planu Komunikacyjnego PROW 2007–2013 na 2014 rok,
- ogłoszenia naboru wniosków o przyznanie dotacji celowych spółkom wodnym w 2014 roku,
- ogłoszenia otwartego konkursu ofert na realizację zadań publicznych Województwa Podkarpackiego w 2014 r. w zakresie ekologii i ochrony zwierząt oraz ochrony dziedzictwa przyrodniczego,
- udzielenia upoważnienia,
- zatwierdzenia regulaminu organizacyjnego Zespołu Parków Krajobrazowych w Przemyślu,
- zatwierdzenia regulaminu organizacyjnego Zespołu Karpackich Parków Krajobrazowych w Krośnie,
- udzielenia pełnomocnictwa /3 uchwały/,
- zmiany uchwały w sprawie udzielenia pełnomocnictwa.

  Przedmiotowa zmiana uchwały podyktowana jest koniecznością zapewnienia ciągłości realizacji zadań Zespołu Karpackich Parków Krajobrazowych w Krośnie, na czas nieobecności pełniącego obowiązki Dyrektora.

- przedstawienia sprawozdania rocznego z wykonania planów finansowych samodzielnych publicznych zakładów opieki zdrowotnej za 2013 rok,
- wyrażenia zgody dla Szpitala Wojewódzkiego Nr 2 im. Św. Jadwigi Królowej w Rzeszowie na zakup i przyjęcie darowizny aparatury i sprzętu medycznego,
- wyrażenia zgody dla Obwodu Lecznictwa Kolejowego w Rzeszowie Samodzielny Publiczny Zakład Opieki Zdrowotnej na zakup aparatu ultrasonograficznego /usg/,
- przeprowadzenia kontroli w Wojewódzkim Ośrodku Terapii Uzależnienia od Alkoholu i Współuzależnienia w Stalowej Woli,

- zmiany Uchwały Nr 321/7699/14 Zarządu Województwa Podkarpackiego w Rzeszowie z dnia 18 lutego 2014 r. w sprawie przyznania dotacji celowej dla Wojewódzkiego Szpitala Podkarpackiego im. Jana Pawła II w Krośnie.

  Przedmiotowa zmiana uchwały podyktowana jest koniecznością doprecyzowania zapisów umowy określającej warunki przekazania oraz rozliczenia dotacji celowej dla ww. jednostki.

- zmiany Uchwały nr 325/7735/14 Zarządu Województwa Podkarpackiego w Rzeszowie z dnia 25 lutego 2014 r. w sprawie wyrażenia zgody na podpisanie porozumienia z Polsko – Ukraińską Izbą Gospodarczą w sprawie współorganizacji konferencji pt. „Granica polsko – ukraińska. Szansa czy bariera rozwoju społecznego i gospodarczego. Współpraca transgraniczna – doświadczenia, wnioski, perspektywy" w Krasiczynie.

  Przedmiotowa zmiana uchwały podyktowana jest wprowadzeniem przez organizatora ww. przedsięwzięcia, tj. Polsko-Ukraińską Izbę Gospodarczą opłaty dla uczestników konferencji w celu pokrycia koszty noclegów i wyżywienia. Wobec powyższego zaistniała konieczność dostosowania zapisów porozumienia w tym zakresie.

- przyjęcia pomocy rzeczowej od Gminy Dębica,
- wyrażenia zgody Dyrektorowi Podkarpackiego Zarządu Dróg Wojewódzkich w Rzeszowie na dokonanie czynności przekraczających zakres pełnomocnictwa,
- pełnomocnictwa do wystąpienia w imieniu Województwa z wnioskiem o rejestrację pojazdu kolejowego typu 218 Md, serii SA 134-029,
- rekomendacji wyboru wariantu linii komunikacyjnych użyteczności publicznej zawartych w projekcie pn. Plan Zrównoważonego Rozwoju Publicznego Transportu Zbiorowego dla Województwa Podkarpackiego,
- udzielania zaliczek w ramach Regionalnego Programu Operacyjnego Województwa Podkarpackiego na lata 2007-2013,
- ustanowienia zespołu eksperckiego,
- przyjęcia harmonogramu naborów wniosków o dofinansowanie w ramach Regionalnego Programu Operacyjnego Województwa Podkarpackiego na lata 2007-2013,
- zmiany Uchwały nr 295/7149/13 z dnia 26 listopada 2013 r. w sprawie przyjęcia stanowiska dotyczącego wyrażenia zgody na zmianę terminów realizacji projektu pn. „Wdrożenie nowych usług szkoleniowo-doradczych dla MŚP poprzez przebudowę i modernizację budynku przy ul. Szopena 51 w Rzeszowie" realizowanego w ramach Regionalnego Programu Operacyjnego Województwa Podkarpackiego na lata 2007-2013.

  Przedmiotowa zmiana uchwały podyktowana jest wnioskiem Beneficjenta w sprawie wydłużenia terminu do złożenia dokumentów, umożliwiających poddanie ww. projektu powtórnej ocenie merytorycznej do dnia 30 czerwca 2014 r.
- zmiany decyzji o realizacji indywidualnego projektu kluczowego-własnego w ramach osi priorytetowych I – VII Regionalnego Programu Operacyjnego Województwa Podkarpackiego na lata 2007-2013 – wersja: zaliczka do 100% dotacji /„Rozbudowa drogi wojewódzkiej Nr 892 Zagórz - Komańcza",

- zmiany decyzji o realizacji indywidualnego projektu kluczowego-własnego w ramach osi priorytetowych I – VII Regionalnego Programu Operacyjnego Województwa Podkarpackiego na lata 2007-2013 – wersja: zaliczka do 100% dotacji /„Przygotowanie i realizacja budowy łącznika drogi wojewódzkiej nr 835 Lublin – granica województwa – Przeworsk – Kańczuga – Dynów – Grabownica Starzeńska",
- wyrażenia zgody na zmianę umowy dotyczącej przygotowania indywidualnego projektu kluczowego pn. „ePRz - otwarta platforma e-usług zintegrowana z systemem informatycznym nowej generacji" z dnia 27 stycznia 2014r. zawartej z Politechniką Rzeszowską,
- zmian w budżecie województwa podkarpackiego na 2014 r.,
- przyjęcia projektu Regionalnego Programu Operacyjnego Województwa Podkarpackiego na lata 2014 – 2020,
- udzielenia pożyczki Muzeum Podkarpackiemu w Krośnie,
- upoważnienia,
- zmiany zakresu rzeczowo-finansowego zadań realizowanych przez Departament Promocji, Turystyki, Sportu i Współpracy Międzynarodowego w ramach budżetu Województwa Podkarpackiego na 2014 r.,
- wyrażenia zgody na realizację zadań odnów dróg wojewódzkich województwa podkarpackiego w 2014 r.,
- wyrażenia zgody na realizację zadań remontów chodników w ciągach dróg wojewódzkich na terenie województwa podkarpackiego w 2014 roku,
- wyrażenia zgody na realizację zadań budów chodników w ciągach dróg wojewódzkich na terenie województwa podkarpackiego w 2014 roku,

2. Przyjęcie projektów uchwał Sejmiku Województwa Podkarpackiego.

Zarząd Województwa przyjął 18 projektów uchwał Sejmiku Województwa, które przekazano pod obrady Sejmiku Województwa.

3. Wydanie decyzji Zarządu Województwa Podkarpackiego w sprawie:

- ustanowienia trwałego zarządu na rzecz Podkarpackiego Zarządu Dróg Wojewódzkich /13 decyzji/,
- utrzymania w mocy decyzji Zarządu Województwa Podkarpackiego z dnia 26 lutego 2013 r. nr RPPK.IZ.UMWPK-00325/12/00.

4. Wydanie postanowień Zarządu Województwa Podkarpackiego w sprawie zwrotu przez Fundację Pro Academia Narolense środków przeznaczonych na realizację programów finansowanych z udziałem środków europejskich przyznanych na podstawie umowy o dofinansowanie projektu w ramach osi priorytetowych I – VII Regionalnego Programu Operacyjnego Województwa Podkarpackiego na lata 2007 - 2013 – wersja: refundacja „Rewitalizacja zespołu pałacowo-parkowego w Narolu na potrzeby międzynarodowego centrum artystycznego "Akademia Narolska".

5. Pozostałe tematy.

1) Informacja na temat:
   a) stanu zabezpieczenia przeciwpowodziowego na terenie województwa podkarpackiego,

b) oceny stanu przygotowania i realizacji inwestycji przeciwpowodziowych w świetle Uchwały nr XXV/451/12 Sejmiku Województwa Podkarpackiego z dnia 24 września 2012 r.,
c) realizacji zadań inwestycyjnych w ramach „Programu ochrony przed powodzią w dorzeczu górnej Wisły”.

2) Informacja o realizacji w roku 2013 Wojewódzkiego Programu Profilaktyki i Rozwiązywania Problemów Alkoholowych na lata 2007 – 2013.
3) Informacja o realizacji w roku 2013 Wojewódzkiego Programu Przeciwdziałania Narkomanii na lata 2012 – 2016.
4) Informacja o realizacji w roku 2013 Wojewódzkiego Programu Przeciwdziałania Przemocy w Rodzinie na lata 2010 – 2013.
5) Informacja o realizacji w roku 2013 Wojewódzkiego Programu Pomocy Społecznej na lata 2009 – 2015.
6) Informacja na temat realizacji Umowy z dnia 31.08.2010 r. w sprawie współdziałania przy usuwaniu szkód mogących powstać w związku z prowadzeniem wzmożonego ruchu pojazdów wysokotonażowych oraz wynikającego z niego zwiększenia obciążeń występujących na drogach wojewódzkich nr 985, 986, 987 prowadzonego przez firmę Budimex S.A., w związku z budową autostrady A4 Węzeł Dębica Pustynia – Węzeł Rzeszów Zachodni.
7) Informacja dotycząca działań zmierzających do odblokowania certyfikacji środków dla RPO WP, podjętych w związku ze stanowiskiem Komisji Europejskiej.
8) Informacja o zleceniach płatności ze środków europejskich przekazanych do Banku Gospodarstwa Krajowego oraz o płatnościach dokonanych na rzecz beneficjentów w miesiącu lutym 2014 r. w ramach RPO WP.
9) Informacja na temat stanu przygotowania Regionalnego Programu Operacyjnego Województwa Podkarpackiego na lata 2014-2020.
10) Informacja na temat stanu przygotowania Zintegrowanych Inwestycji Terytorialnych dla perspektywy finansowej 2014-2020 w województwie podkarpackim.
11) Wniosek o dokonanie zmian w wykazie przedsięwzięć, stanowiącym załącznik nr 2 do wieloletniej prognozy finansowej Województwa Podkarpackiego.
12) Zestawienie wniosków złożonych przez departamenty Urzędu w sprawie zmian w budżecie województwa podkarpackiego na 2014 r. na sesję Sejmiku Województwa.
13) Zestawienie wniosków o dokonanie zmian limitów wydatków w wieloletniej prognozie finansowej Województwa Podkarpackiego.

Treść podjętych uchwał znajduje się na stronie internetowej Województwa Podkarpackiego:
http://www.bip.podkarpackie.pl/index.php/uchwaly-zarzadu

Ponadto Członkowie Zarządu – w ramach upoważnień udzielonych im przez Marszałka Województwa – sprawowali bieżący nadzór nad działalnością poszczególnych Departamentów Urzędu Marszałkowskiego oraz wojewódzkich samorządowych jednostek organizacyjnych.

Informację niniejszą opracowano w Kancelarii Zarządu na podstawie protokołów posiedzeń Zarządu Województwa Podkarpackiego.

wróć

Informacja Zarządu Województwa Podkarpackiego

o realizacji uchwał Sejmiku Województwa Podkarpackiego

podjętych na XLIII sesji w dniu 24 lutego 2014 r.

Wszystkie uchwały zostały w ustawowym terminie przekazane do legalizacji organom nadzoru. Uchwały wymagające publikacji zostały przekazane do Redakcji Dziennika Urzędowego Województwa Podkarpackiego.

1) **Uchwały realizowane w Departamencie Budżetu i Finansów:**

- Nr XLIII/888/14 w sprawie zmian w budżecie Województwa Podkarpackiego na 2014 r. – o kwotach dochodów i wydatków wynikających ze zmian zawiadomiono wg właściwości dyrektorów departamentów Urzędu oraz dyrektorów jednostek organizacyjnych,
- Uchwała Nr XLIII/889/14 w sprawie zmian w Wieloletniej Prognozie Finansowej Województwa Podkarpackiego na lata 2014-2025 – o zmianach w WPF wynikających z uchwały zawiadomiono wg właściwości Dyrektora Podkarpackiego Zarządu Dróg Wojewódzkich w Rzeszowie.

2) **Uchwały realizowane w Departamencie Ochrony Środowiska:**

- Nr XLIII/875/14 w sprawie likwidacji aglomeracji Wiśniowa została przekazana przy piśmie z dnia 5 marca 2014 r., znak: OS-II.0006.2.2014.PC Wójtowi Gminy Wiśniowa, Wójtowi Gminy Frysztak oraz Prezesowi Krajowego Zarządu Gospodarki Wodnej w celu wykorzystania,
- Nr XLIII/876/14 w sprawie likwidacji aglomeracji Wzdów została przekazana przy piśmie z dnia 5 marca 2014 r., znak: OS-II.0006.1.2012.PC Wójtowi Gminy Haczów oraz Prezesowi Krajowego Zarządu Gospodarki Wodnej w celu wykorzystania,
- Nr XLIII/877/14 w sprawie likwidacji aglomeracji Bachórz została przekazana przy piśmie z dnia 5 marca 2014 r., znak: OS-II.0006.29.2013.PC Wójtowi Gminy Dynów oraz Prezesowi Krajowego Zarządu Gospodarki Wodnej w celu wykorzystania,
- Nr XLIII/878/14 w sprawie zweryfikowania propozycji planu aglomeracji Rokietnica. Propozycja planu aglomeracji Rokietnica, wraz z przedmiotową uchwałą Sejmiku została przekazana pismem z dnia 5 marca 2014 r., znak: OS-II.0006.5.2014.PC Regionalnemu Dyrektorowi Ochrony Środowiska w Rzeszowie i Dyrektorowi Regionalnego Zarządu Gospodarki Wodnej w Krakowie w celu uzgodnienia oraz Gminie Rokietnica i Gminie Żurawica w celu zaopiniowania,
- Nr XLIII/879/14 w sprawie zweryfikowania propozycji planu aglomeracji Niwiska. Propozycja planu aglomeracji Niwiska, wraz z przedmiotową uchwałą Sejmiku

została przekazana pismem z dnia 5 marca 2014 r., znak: OS-II.0006.33.2013.PC Regionalnemu Dyrektorowi Ochrony Środowiska w Rzeszowie i D yrektorowi Regionalnego Zarządu Gospodarki Wodnej w Krakowie w celu uzgodnienia oraz Gminie Niwiska w celu zaopiniowania,

- Nr XLIII/880/14 w sprawie zweryfikowania propozycji planu aglomeracji Krzywcza. Propozycja planu aglomeracji Krzywcza, wraz z przedmiotową uchwałą Sejmiku została przekazana pismem z dnia 5 marca 2014 r., znak: OS-II.0006.3.2014.PC Regionalnemu Dyrektorowi Ochrony Środowiska w Rzeszowie i Dyrektorowi Regionalnego Zarządu Gospodarki Wodnej w Krakowie w celu uzgodnienia oraz Gminie Krzywcza w celu zaopiniowania,
- Nr XLIII/881/14 w sprawie zweryfikowania propozycji planu aglomeracji Pysznica. Propozycja planu aglomeracji Pysznica, wraz z przedmiotową uchwałą Sejmiku została przekazana pismem z dnia 5 marca 2014 r., znak: OS-II.0006.4.2014.PC Regionalnemu Dyrektorowi Ochrony Środowiska w Rzeszowie i Dyrektorowi Regionalnego Zarządu Gospodarki Wodnej w Krakowie w celu uzgodnienia oraz Gminie Pysznica w celu zaopiniowania,
- Nr XLIII/882/14 w sprawie zweryfikowania propozycji planu aglomeracji Oleszyce. Propozycja planu aglomeracji Oleszyce, wraz z przedmiotową uchwałą Sejmiku została przekazana pismem z dnia 5 marca 2014 r., znak: OS-II.0006.32.2013.PC Regionalnemu Dyrektorowi Ochrony Środowiska w Rzeszowie i D yrektorowi Regionalnego Zarządu Gospodarki Wodnej w Krakowie w celu uzgodnienia oraz Gminie Oleszyce i Gminie Lubaczów w celu zaopiniowania,
- Nr X LIII/883/14 w sprawie zweryfikowania propozycji planu aglomeracji Jasło. Propozycja planu aglomeracji Jasło, wraz z przedmiotową uchwałą Sejmiku została przekazana pismem z dnia 5 marca 2014 r., znak: OS-II.0006.28.2013.PC Regionalnemu D yrektorowi Ochrony Środowiska w Rzeszowie i D yrektorowi Regionalnego Zarządu Gospodarki Wodnej w Krakowie w celu uzgodnienia oraz Gminie Miasto Jasło, Gminie Jasło, Gminie Dębowiec i Gminie Kołaczyce w celu zaopiniowania,
- Nr X LIII/884/14 w sp rawie zw eryfikowania propozycji pl anu ag lomeracji Wierzawice. Propozycja planu aglomeracji Wierzawice, wraz z przedmiotową uchwałą Sejmiku została przekazana pismem z dnia 5 marca 2014 r., znak: OS-II.0006.27.2013.PC Regionalnemu Dyrektorowi Ochrony Środowiska w Rzeszowie i Dyrektorowi Regionalnego Zarządu Gospodarki Wodnej w Krakowie w celu uzgodnienia oraz Gminie Leżajsk w celu zaopiniowania.

3) **Uchwały realizowane w Departamencie Rolnictwa, Geodezji i Gospodarki Mieniem:**
   - NR XLIII/871/14 w sprawie wyrażenia zgody na przeznaczenie do sprzedaży nieruchomości położonej w Jasionce gm. Trzebownisko – uchwała w trakcie realizacji, zlecono wycenę nieruchomości,
   - NR X LIII/872/14 w sp rawie wyrażenia zgody na wydzierżawienie części nieruchomości przez Muzeum Narodowe Ziemi Przemyskiej w Przemyślu - uchwałę przesłano do Muzeum Narodowego Ziemi Przemyskiej w Przemyślu

celem podpisania umowy dzierżawy z firma Fizjoterapia s.c. z siedzibą w Przemyślu ul. Basztowa 13,

- NR XLIII/873/14 w sprawie określenia ogólnej powierzchni przeznaczonej pod uprawy maku lub konopi włóknistych oraz rejonizacji tych upraw w roku 2014 w województwie podkarpackim - uchwała została ogłoszona w Dzienniku Urzędowym Województwa Podkarpackiego w dniu 05.03.2014 r. poz. 851,
- NR XLIII/874/14 w sprawie przyjęcia dokumentu pn.: "Wojewódzki Program Rozwoju Odnawialnych Źródeł Energii dla Województwa Podkarpackiego" - uchwała wraz z załącznikami i podsumowaniem zostanie przekazana do Podkarpackiego Państwowego Wojewódzkiego Inspektora Sanitarnego w Rzeszowie, Regionalnej Dyrekcji Lasów Państwowych w Rzeszów, Wojewódzkiego Funduszu Ochrony Środowiska i Gospodarki Wodnej w Rzeszowie.

4) Uchwały realizowane w Departamencie Ochrony Zdrowia i Polityki Społecznej:

- Nr XLIII/885/14 w sprawie wyboru przez Sejmik Województwa Podkarpackiego przedstawicieli do składu Rady Społecznej przy Wojewódzkim Ośrodku Medycyny Pracy w Rzeszowie - przygotowano Uchwałę Zarządu Województwa Podkarpackiego w Rzeszowie oraz Zarządzenie Marszałka Województwa Podkarpackiego,
- Nr XLIII/886/14 w sprawie zmiany Uchwały Nr XLIV/865/10 Sejmiku Województwa Podkarpackiego z dnia 29 marca 2010 r. w sprawie ustalenia maksymalnej wysokości pożyczek oraz udzielenia pożyczki długoterminowej Specjalistycznemu Zespołowi Gruźlicy i Chorób Płuc w Rzeszowie - przygotowano Uchwałę Zarządu Województwa Podkarpackiego w Rzeszowie,
- NR XLIII/887/14 w sprawie zmian w Statucie Szpitala Wojewódzkiego Nr 2 im. Św. Jadwigi Królowej w Rzeszowie - uchwałę przekazano Dyrektorowi podmiotu leczniczego.

5) Uchwały realizowane w Departamencie Kultury i Ochrony Dziedzictwa Narodowego:

- Nr XLIII/868/14 w sprawie udzielenia pomocy finansowej Powiatowi Sanockiemu z budżetu Województwa Podkarpackiego w roku 2014 – uchwałę przesłano do Starosty Sanockiego, z jednoczesną prośbą o przekazanie informacji dotyczącej planu finansowego Muzeum Historycznego w Sanoku na rok 2014,
- Nr XLIII/870/14 w sprawie ustalenia maksymalnej wysokości pożyczek udzielanych w roku budżetowym 2014 – przygotowano projekt uchwały w sprawie udzielenia pożyczki Muzeum Podkarpackiemu w Krośnie, a załącznikiem do uchwały jest projekt przedmiotowej umowy. Dokument

zostanie pr zedstawiony do zatwierdzenia przez Zarząd Województwa Podkarpackiego.

6) Uchwała realizowana w Departamencie Rozwoju Regionalnego:

- NR X LIII/869/14 w sprawie przyjęcia stanowiska Sejmiku Województwa Podkarpackiego dotyczącego akceptacji działań podejmowanych przez Zarząd Województwa Podkarpackiego zmierzających do wznowienia procesu przyjmowania przez Komisję Europejską wniosków o płatność okresową ze środków Europejskiego Funduszu Rozwoju Regionalnego w odniesieniu do Regionalnego Programu Operacyjnego Województwa Podkarpackiego na lata 2007-2013 – uchwała została zrealizowana. Zgodnie z ww. stanowiskiem, Sejmik Województwa Podkarpackiego uznał za właściwe działania podejmowane przez Zarząd Województwa Podkarpackiego, zmierzające do wznowienia procesu pr zyjmowania przez Komisję Europejską wniosków o płatność okresową ze środków Europejskiego Funduszu Rozwoju Regionalnego w odni esieniu do R egionalnego P rogramu O peracyjnego Województwa P odkarpackiego n a l ata 2007-2013, o cz ym I nstytucja Zarządzająca RPO WP poinformowała Komisję Europejską w piśmie z dnia 27 lutego 2014 r., znak: RR-I.410.19.2013.WD.

7) Uchwała realizowana w Kancelarii Sejmiku:

- NR XLIII/867/14 w sprawie w sprawie stanowiska dotyczącego sytuacji na Ukrainie – uchwałę przekazano Ministrowi Spraw Zagranicznych RP, Komisji Spraw Z agranicznych Senatu R P, K omisji S praw Z agranicznych S ejmu R P, Ambasadorowi U krainy w R zeczypospolitej P olskiej, A mbasadorowi R P na Ukrainie, Konsulowi Honorowemu Ukrainy w Przemyślu, Konsulowi Honorowemu Ukrainy w Rzeszowie.

Rzeszów, 2014- 03- 17
Dokument przygotowano na podstawie informacji uzyskanych z Departamentów Urzędu Marszałkowskiego Województwa Podkarpackiego.